



QR validez del avalúo



AVALÚOS - CONSTRUCTORA - INTERVENTORIA
Informe de Valuación de un Inmueble de uso Vivienda Urbano

AVALUO: LRCAJA-1097391530

Fecha del avalúo		Fecha de visita	22/06/2024
Dirigido a	Caja Promotora de Vivienda Militar y de Policía		
Dirección	MANZANA A LOTE 15 UBR. EL ENSUEÑO		
Barrio	El Ensueño		
Ciudad	Córdoba		
Departamento	Quindío		
Propietario	JORGE ANDRES CAMACHO LEON		

MIEMBROS DE LA LONJA DE BOGOTÁ-Oficina: CI 151 #18A-34 OF. 505 Bogotá; PBX: 6019159007 Ext. 101
Página web: www.losrosales.com Email: avaluos@losrosales.com
Bogotá D.C.-COLOMBIA



AVALÚOS - CONSTRUCTORA - INTERVENTORIA

Bogotá D.C.,

Señor(es):

Caja Promotora de Vivienda Militar y de Policía

Avalúo solicitado por: JHOHAN HERNEY PARRA CARDONA

Ciudad

Apreciado(s) Señor(es)

Atendiendo su amable solicitud, adjunto a la presente le estamos enviando el informe de Valuación correspondiente al Valor de Mercado del bien inmueble de propiedad de **JORGE ANDRES CAMACHO LEON** ubicado en la MANZANA A LOTE 15 UBR. EL ENSUEÑO El Ensueño, de la ciudad de Córdoba.

Para la determinación del valor comercial del inmueble objeto de avalúo, de acuerdo con lo establecido en el Decreto 1420 del 24 de julio de 1998 y su correspondiente resolución reglamentaria Resolución 620 del 23 de septiembre de 2008 expedida por el Instituto Geográfico Agustín Codazzi, por la cual se establecen los procedimientos para los avalúos ordenados dentro del marco de la Ley 388 de 1997.

Según los criterios analizados, nuestro Avalúo arrojó un valor de \$107,707,135 pesos m/cte (Ciento siete millones setecientos siete mil ciento treinta y cinco).

Atentamente,

Los Rosales Constructora Inmobiliaria S.A.S.

MIEMBROS DE LA LONJA DE BOGOTÁ-Oficina: Cl 151 #18A-34 OF. 505 Bogotá; PBX: 6019159007 Ext. 101
Página web: www.losrosales.com Email: avaluos@losrosales.com
Bogotá D.C.-COLOMBIA

LIQUIDACIÓN

VALOR COMERCIAL

Tipo de Área	Descripción	Área	Unidad	Valor unitario	%	Valor total
Area de Terreno	Lote	70.00	M2	\$460,000.00	29.90%	\$32,200,000.00
Area Construida	Casa	66.70	M2	\$1,132,041.00	70.10%	\$75,507,134.70
TOTALES					100%	\$107,707,135

Valor en letras
Ciento siete millones setecientos siete mil ciento treinta y cinco Pesos Colombianos

Perito actuante

IVAN DARIO GARCIA ORDOÑEZ
RAA Nro: AVAL-18468387
C.C: 18468387

VALORES/TIPO DE AREA.			INFORMACIÓN UVR	
	Terreno	Construcción	Valor UVR	1
Integral	0	0	Valor del avalúo en UVR	107,707,134.70
Proporcional	0	107,707,134	Valor asegurable	107,707,134
% valor proporcional		100	Tiempo esperado comercialización	12
Calificación garantía				
Observación calificación				
Observación				

GENERAL					
Código	LRCAJA-10973 91530	Propósito	Modelo 8-14	Tipo avalúo	valor comercial
Datos del dirigido a:					
Dirigido A	Caja Promotora de Vivienda Militar y de Policía				
Tipo identificación	NIT.	Documento	NIT 860021967-7	Email	
Datos del solicitante:					
Solicitante	JHOHAN HERNEY PARRA CARDONA				
Tipo identificación	C.C.	Documento	1097391530	Teléfono	3217411094
Email	jhohan.parra@buzonejercito.mil.co,jhoher@hotmail.com,jhohanparra17@gmail.com				
Datos del propietario:					
Propietario	JORGE ANDRES CAMACHO LEON				
Tipo identificación	C.C.	Documento	1111194674	Ocupante	Propietario
Datos del inmueble objeto de avalúo:					
Dirección	MANZANA A LOTE 15 UBR. EL ENSUEÑO				
Conjunto	No aplica				
Ciudad	Córdoba	Departamento	Quindío	Estrato	1
Sector	Urbano	Barrio	El Ensueño	Ubicación	Terreno – Construcción
Tipo Inmueble	Casa	Tipo subsidio	VIP Vivienda Interes Prioritario	Sometido a PH	No
Observación	Inmueble ubicado en: Se encuentra ubicado en la manzana A de la urbanización El Ensueño del municipio de Córdoba Quindío. Al inmueble se llega así: Desde vía colectora barrial que conecta a vía peatonal que permite el acceso al inmueble. Cuenta con servicios públicos (agua, energía y gas), contadores instalados y funcionales.				

CARACTERISTICAS GENERALES					
Uso actual	Vivienda	Piso inmueble	1		
Clase inmueble	Unifamiliar	Otro		Método evaluación	METODO MERCADO Y REPOSICION
Justificación de Metodología	<p>Para la determinación del valor comercial del inmueble objeto de avalúo, de acuerdo con lo establecido en el Decreto 1420 del 24 de julio de 1998 y su correspondiente resolución reglamentaria Resolución 620 del 23 de septiembre de 2008 expedida por el Instituto Geográfico Agustín Codazzi, por la cual se establecen los procedimientos para los avalúos ordenados dentro del marco de la Ley 388 de 1997; se utiliza el siguiente (s) método(s):</p> <p>MÉTODO DE COMPARACIÓN O DE MERCADO: Es la técnica valuatoria que busca establecer el valor comercial del bien, a partir del estudio de las ofertas o transacciones recientes, de bienes semejantes y comparables al del objeto de avalúo. Tales ofertas o transacciones deberán ser clasificadas, analizadas e interpretadas para llegar a la estimación del valor comercial.</p> <p>MÉTODO DE COSTO DE REPOSICIÓN: Es el que busca establecer el valor comercial del bien objeto de avalúo a partir de estimar el costo total de la construcción a precios de hoy, un bien semejante al del objeto de avalúo, y restarle la depreciación acumulada. Para la depreciación de las construcciones se deben emplear modelos continuos y no los discontinuos o en escalera. Deberá adoptarse un sistema que tenga en cuenta la edad y el estado de conservación, tal como lo establece Fitto y Corvini.</p>				
ÁREAS JURÍDICAS			UND	VALOR	
AREA DE TERRENO			M2	70.00	
AREA CONSTRUIDA			M2	-	
ÁREAS CATASTRAL			UND	VALOR	
AREA DE TERRENO			M2	70.00	
AREA CONSTRUIDA			M2	54.00	
AVALUO CATASTRAL 2024			PESOS	7746000	
ÁREAS MEDIDAS EN VISITA			UND	VALOR	
AREA DE TERRENO			M2	70.00	
AREA PISO 1			M2	66.70	
ÁREAS POR NORMA				VALOR	
Indice ocupación			-	0	
Indice construcción			-	0	
Forma Geometrica	Rectangular	Frente	7.00		
Fondo	10.00	Relación frente fondo	1:1.42		
Perspectivas de valoración	De acuerdo a las condiciones del sector y a la dinámica de mercado del mismo, se consideran perspectivas de valoración bajas				
Actualidad edificadora	No se observó actividad edificadora en su entorno inmediato.				

Comportamiento Oferta y Demanda	Del análisis del segmento del mercado relativo a los inmuebles comparables con el que se valora se deduce que la oferta en la zona es baja, y se considera que la demanda es baja.
---------------------------------	--

REGLAMENTACION URBANISTICA

Acuerdo Decreto	Acuerdo municipal Acuerdo No. 01 de 28 de Enero de 2015.
Area Del Lote	70.00
Forma Del Lote	Rectangular
Topografia	Ligera
# Unidades Predios(Predios subdivididos fisicamente)	No aplica
Clasificacion Del Suelo	Urbano
Uso Principal Norma	Residencial para vivienda de interés social y vivienda de interés prioritario, unifamiliar, bifamiliar y/o multifamiliar.
Uso Compatible Norma	Comercial básico locales, equipamientos colectivos, espacio público.
Uso Condicionado Norma	No especifica.
Uso Prohibido Norma	los no señalados como principales, compatibles o condicionados. Tratamiento: Desarrollo en suelo urbano.
Tratamiento	Desarrollo en suelo urbano.
Actuaciones Estrategicas	No especifica.
Indice DeOcupacion	-
Indice DeContruccion	-
Antejardin	No especifica.
AislamientoPosterior	No especifica.
Aislamiento Lateral	No especifica.
Altura Permitida	No especifica.
Densidad	No especifica.
Amenaza Riesgo Inundacion	No aplica
Amenaza Riesgo Movimiento en masa	No aplica
Suelos De Proteccion	No aplica
Patrimonio	No aplica

Observaciones Reglamentación urbanística:	<p>Acuerdo municipal Acuerdo No. 01 de 28 de Enero de 2015. https://crq.gov.co/pot-municipales/pot-cordoba/</p> <p>Uso principal: Residencial para vivienda de interés social y vivienda de interés prioritario, unifamiliar, bifamiliar y/o multifamiliar.</p> <p>Uso complementario: Comercial básico locales, equipamientos colectivos, espacio público.</p> <p>Usos prohibidos: los no señalados como principales, compatibles o condicionados.</p> <p>Tratamiento: Desarrollo en suelo urbano.</p>
--	---

CRUCE CARTOGRÁFICO

Consulta catastral

Consulta Catastral

Número predial: 632120101000000820015000000000

Número predial (anterior): 63212010100820015000

Municipio: Córdoba, Quindío

Dirección: MZ A CS 15 UR EL ENSUENO

Área del terreno: 70 m2

Área de construcción: 54 m2

Destino económico: Habitacional

Número de construcciones: 1

Construcciones:

Construcción #1

Área: 54 m2

Uso: VIVIENDA HASTA 3 PISOS

Puntaje: 25

Números de pisos: 1

Números de habitaciones: 3

Números de locales: 0

Números de baños: 1

Fuente: Instituto Geográfico Agustín Codazzi, 2023

INFORMACIÓN JURÍDICA

ESCRITURAS

Nro. escritura	Tipo	Fecha	Notaria	Ciudad
211	EscrituraDePropiedad	08/02/2022	1ª Armenia	Armenia

MATRÍCULAS

Nro. Matrícula	Fecha	Cédula catastral	Detalle
282-33656	17/06/2024	63212010100000082001 5000000000	Casa

Observación	La presente tasación no constituye un estudio de títulos, ni se asume responsabilidad por vicios ocultos u otras características del inmueble.
-------------	--

GARAJES Y DEPOSITOS

Observación	El inmueble no cuenta con garaje ni depósito.
-------------	---

DEL ENTORNO

SERVICIOS PÚBLICOS			AMOBLAMIENTO URBANO	
	Sector	Inmueble		Sector
Energía	SI	SI	Alumbrado	SI
Acueducto	SI	SI	Arborizacion	NO
Alcantarillado	SI	SI	Alamedas	NO
Gas	SI	SI	Ciclo rutas	NO

CARACTERISTICAS

Uso predominante	Residencial	Área de actividad	Residencial.	Demanda / Interés	Debil
Estrato	1	Barrio legal	Si	Topografia	Ligera
Transporte	Regular	Condiciones de salubridad	Bueno		

EQUIPAMIENTO			VIAS, ANDENES Y SARDINELES		
	Nivel	Nivel Distancia		Sector	Conservación
Zonas recreativas	Bueno	100-200	Andenes	SI	Bueno
Áreas verdes	Bueno	0-100	Sardineles	SI	Bueno
Estacionamiento	Regular	100-200	Vías pavimentadas	SI	Bueno
Asistencial	Bueno	mas de 500	Tipo de vía	Colectora barrial y Peatonal interna	
Escolar	Bueno	mas de 500			
Comercial	Bueno	mas de 500			
IMPACTO AMBIENTAL					
Aire	NO	Basura	NO	Inseguridad	NO
Ruido	NO	Aguas	NO	Otro	NO
Observación:	El entorno es tranquilo, bien iluminado, con disponibilidad de servicios públicos domiciliarios. No tiene acceso a rutas de transporte urbanas al ser un municipio muy pequeño que no cuenta con el servicio. Cercano a las vías principales que permiten la movilidad en diferentes medios de transporte. Cercano a equipamientos colectivos como colegio, hospital, estación de policía y otros de uso recreativo.				

ESTRUCTURA					
Estado de la conservación	Bueno	Estructura	Tradicional	Estructura reforzada	SI
Material construcción	concreto reforzado	Tipo estructura	Mampostería Confinada		
Daños por Sismos	NO	Ajustes sismos resistentes	NO	Cubierta	teja de fibrocemento
Fachada	pañete y pintura	Ancho fachada	6-9 metros	Irregularidad planta	No
Irregularidad altura	No	Tipología vivienda	Casa Continua	Otro tipología vivienda	
Año construcción	2007	Edad Inmueble	17 años	Vida útil	100 años
Estado construcción	Usada	%Avance	85%		
Licencia construcción	No suministrada				
Observación	Estructura en aparente buen estado de conservación en el momento de la visita, no se observa grietas o fallas a simple vista. La presente tasación no constituye un dictamen estructural, de cimentación o de cualquier otra rama de la ingeniería civil o la arquitectura, por lo tanto, no puede ser utilizado para fines relacionados con esas ramas; ni se asume responsabilidad por vicios ocultos u otras características del inmueble que no puedan ser apreciadas en una visita normal de inspección física.				

DEPENDENCIAS					
INFORMACIÓN DEPENDENCIAS					
Sala	1	Comedor	1	Cocina	Sencilla
Baños Sociales	1	Patio interior	0	Habitaciones	3
Closet	0	Baños privados	0	Estar	0
Bodega	0	Estudio	0	Cuarto servicio	0

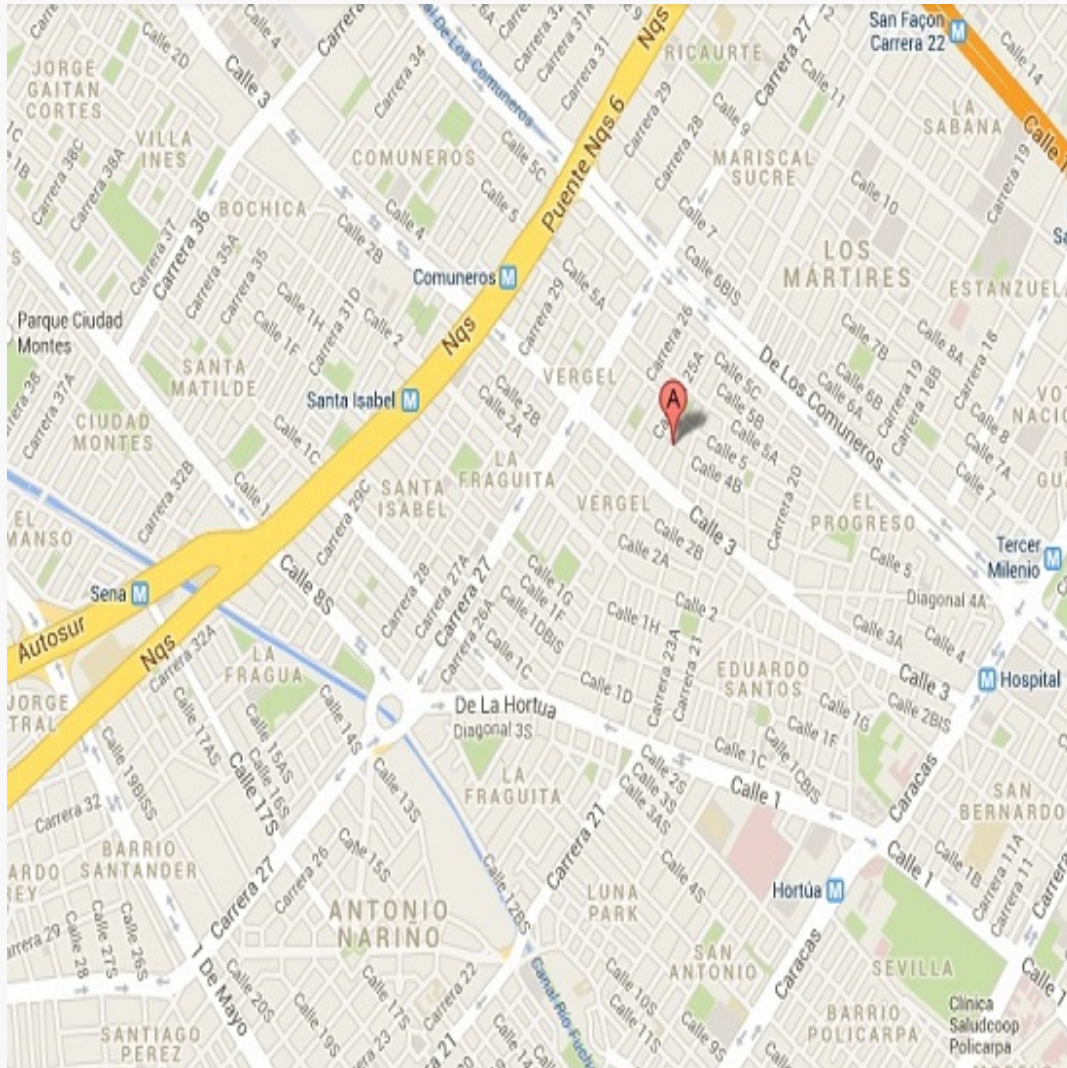
Baños servicio	0	Zona ropas	1	Local	0
Balcón	0	Jardin	No	Zona verde	No
Oficina	0	Ventilación	Regular	Iluminación	Regular
Observación	Casa. Consta de: sala: 1, Comedor: 1, Cocina: Sencilla, Baño social: 1, Habitaciones: 3, Zona ropas: 1, Ventilación: Regular, Iluminación: Regular				

ACABADOS

	Sala	Comedor	Cocina	Baño	Piso	Techo	Muro	Carpintería
Calidad	Sencillo	Sencillo	Sencillo	Sencillo	Sencillo	Sin acabado	Sencillo	Sencillo
Estado	Regular	Regular	Regular	Regular	Malo	No hay	Bueno.	Bueno.
Observación	Fachada en pintura; Pisos generales en mineral; Muros en vinilo y acabados en estuco; Carpintería exterior en lámina metálica; Baño enchapado en cerámica (zona de ducha); Cocina sencilla con mesón en concreto con acabado en cerámica.							

UBICACIÓN GEOGRÁFICA

Dirección: MANZANA A LOTE 15 UBR. EL ENSUEÑO | El Ensueño | Córdoba | Quindío



LATITUD

MAGNA SIRGAS: 4.3936111

GEOGRAFICAS : 4° 23' 36.999''

LONGITUD

MAGNA SIRGAS: -75.69083333333333

GEOGRAFICAS : 75° 41' 26.9982''

MERCADO

#	DIRECCION	VALOR VENTA	NEG	VALOR DEPURADO	TELEFONO	TERRENO M2	TAMANO CONSTRUCCI ON M2	VALOR CONSTRUCCION M2	VALOR CONSTRUCCION
1	Calarcá	\$120,000,000	0.95	\$114,000,000	3142338373	72.00	72.00	\$1,100,000	\$79,200,000
2	Calarcá	\$180,000,000	0.95	\$171,000,000	3217532488	96.00	96.00	\$1,300,000	\$124,800,000
3	Calarcá	\$125,000,000	0.93	\$116,250,000	3113728429	60.00	60.00	\$1,400,000	\$84,000,000
Del inmueble						70.00	66.70		

#	TOTAL SIN CONSTRUCCION	TERRENO M2	FACTOR TAMANO	FACTOR UBICACION	FACTOR HOMOLOGADO	RESULTADOS
1	\$34,800,000	\$483,333	1.0	0.93	0.93	\$449,500
2	\$46,200,000	\$481,250	0.98	0.93	0.91	\$438,611
3	\$32,250,000	\$537,500	0.98	0.93	0.91	\$489,878
					PROMEDIO	\$459,329.58
					DESV. STANDAR	\$27,009.68
					COEF. VARIACION	5.88%

TERRENO	ADOPTADOM2	\$460,000.00	AREA	70.00	TOTAL	\$32,200,000.00
CONSTRUCCION	ADOPTADOM2	\$1,132,041.00	AREA	66.70	TOTAL	\$75,507,134.70
VALOR TOTAL	\$107,707,134.70					

Observaciones:

Se realiza el análisis de la muestra de bienes inmuebles comparables con la vivienda valuada, en lo referente a superficie, edad, situación, distribución, entorno, y ubicados en el mismo sector o cercano. Dependiendo de la oferta utilizada en el momento de la homogeneización se ha utilizado un factor que precia o deprecia la oferta, teniendo en cuenta los factores intervinientes en la misma.

Enlaces:

1.-<https://fincaraiz.com.co/inmueble/casa-en-venta/calarca/quindio/7801799>

2.-<https://www.fincaraiz.com.co/inmueble/casa-en-venta/la-esperanza/calarca/7371669>

3.-<https://inmobiliariocafetero.com/casa-venta-la-variante-calarca/3122167>

REPOSICION

MANZANA A LOTE 15 UBR. EL ENSUEÑO

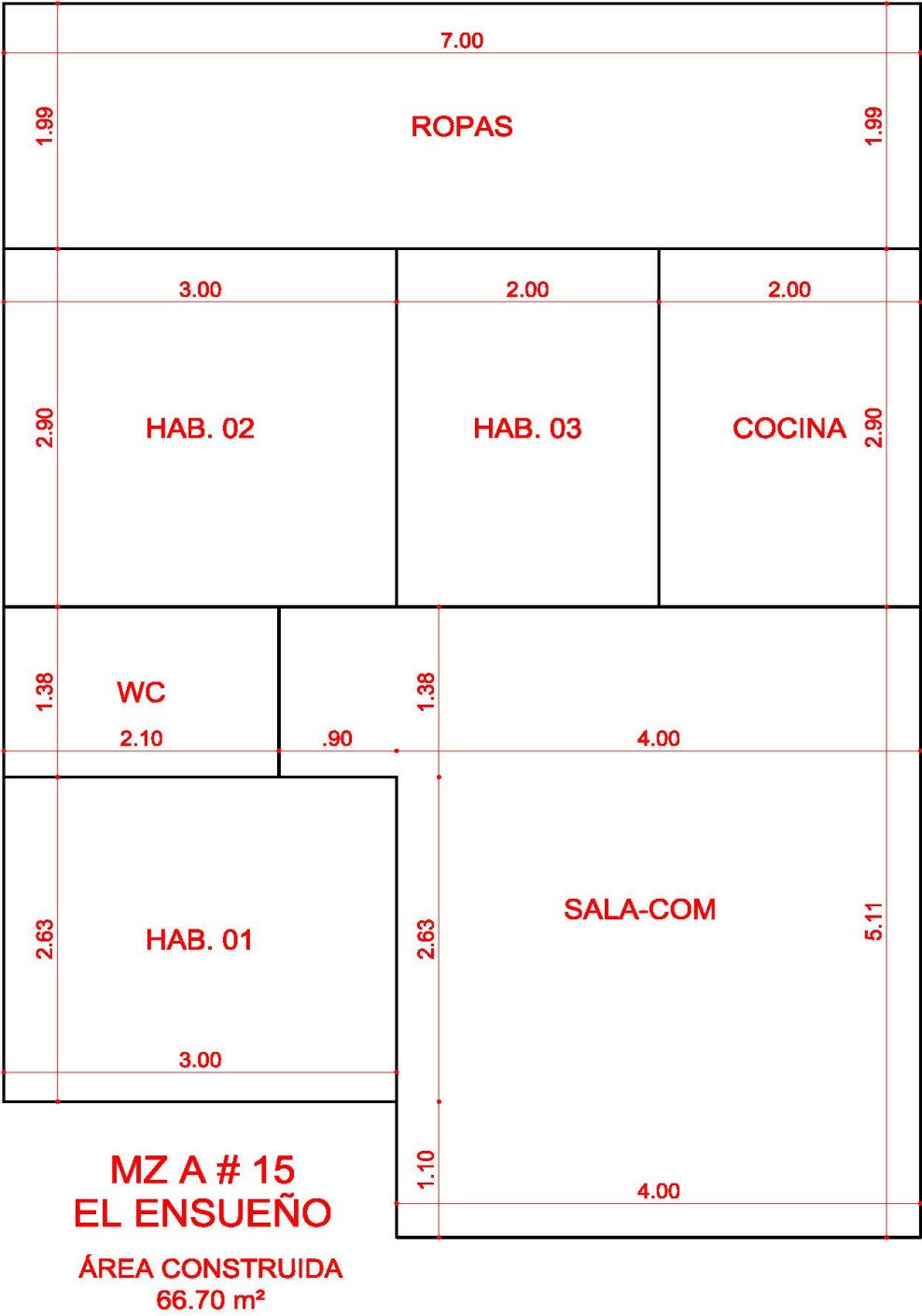
Depreciación Fitto y Corvini

Area construida total	66.70
Area construida vendible	66.70
Valor M2 construido	\$1,534,971
Valor reposición M2	\$102,382,566
Valor reposición presupuesto M2	\$1,534,971
Fuente	Construdata 209
Factor ajuste %	0 %
Valor reposición M2 ajustado	\$1,534,971
Calificación estado conservación	3
Vida útil	100
VetusTez	17
Edad en % de vida útil	17 %
Fito y corvin %	26.25 %
Valor reposición depreciado	\$1,132,041
Valor adoptado depreciado	\$1,132,041
Valor total	\$75,507,135

Observaciones: Se utiliza el método de reposición a partir de los costos directos adoptados según los precios actuales del mercado y las características de la zona.

PLANO DE DISTRIBUCIÓN

Plano



FOTOS General

Foto Selfie



Vía frente al inmueble



Vía frente al inmueble



Contador de Energia



Contador de Agua



Contador de Gas



Vista Inmueble Contiguo



Vista Inmueble Contiguo



FOTOS General

Fachada del Inmueble



Fachada del Inmueble



Nomenclatura



Puerta de entrada



Sala Comedor



Sala Comedor



Cocina



Zona de Ropas



FOTOS General

Zona de Ropas



Hab. 1 o Habitación Principal



Habitación 2



Habitación 3



Baño Social 1



Baño Social 1



Cubierta-Techos



Detalle de acabados



FOTOS General

Detalle de acabados



Detalle de acabados



Detalle de acabados



Detalle de acabados



Detalle de acabados



CONSIDERACIONES FINALES PARA EL INFORME DE AVALÚO

VOCABULARIO: PRECIO: Es un término que se utiliza para la cuantía que se solicita, ofrece o paga por un bien o servicio. El precio de venta es un hecho histórico. **COSTO:** es el precio pagado por los bienes y servicios o la cantidad exigida para crear o producir el bien o el servicio. **MERCADO:** un mercado es el entorno en el que se comercializan bienes y servicios entre compradores y vendedores a través de un mecanismo de precios. --- **AVALÚO:** Es el estudio o proceso mediante el cual se estima y documenta el valor de un bien o bien inmueble, servicio, actividad, cosa u objeto, de acuerdo a la apreciación personal expresada por un profesional que cuenta con los conocimientos técnicos, aplique normas y procedimientos generalmente aceptados en esta especialidad. --- **VALOR COMERCIAL:** Es el precio más probable en que se podría comercializar un bien, en las circunstancias prevalecientes a la fecha del avalúo, en un plazo razonable de exposición, en una transacción llevada a cabo entre un oferente y un demandante libre de presiones, bien informados.

ABREVIACIONES: Apartamento: APTO ó AP --- **TORRE:** TO --- **LOTE:** LO --- **CASA:** CS o CA --- **AVENIDA:** AV --- **CALLE:** CL --- **CARRERA:** CRA ó KR--- **Diagonal:** Diag. --- **Conjunto:** CJ --- **Edificio:** ED --- **Residencial:** Res --- **Etapas:** ET --- **SIN Estrato:** SE---**Matrícula inmobiliaria:** M.I.--- **Certificado de libertad y tradición:** CLT---- **SIN INFORMACIÓN:** S/I

----- **METODOLOGÍA:** Para la determinación del valor comercial del inmueble objeto de avalúo, de acuerdo con lo establecido en el **Decreto 1420 del 24 de julio de 1998** y su correspondiente resolución reglamentaria **Resolución 620 del 23 de septiembre de 2008** expedida por el Instituto Geográfico Agustín Codazzi, por la cual se establecen los procedimientos para los avalúos ordenados dentro del marco de la **Ley 388 de 1997:**

1. Método de comparación o de mercado: Es la técnica valuatoria que busca establecer el valor comercial del bien, a partir del estudio de las ofertas o transacciones recientes, de bienes semejantes y comparables al del objeto de avalúo. Tales ofertas o transacciones deberán ser clasificadas, analizadas e interpretadas para llegar a la estimación del valor comercial.

2. Método de capitalización de rentas o ingresos: Es la técnica valuatoria que busca establecer el valor comercial de un bien, a partir de las rentas o ingresos que se puedan obtener del mismo bien, o inmuebles semejantes y comparables por sus características físicas, de uso y ubicación, trayendo a valor presente la suma de los probables ingresos o rentas generadas en la vida remanente del bien objeto de avalúo, con una tasa de capitalización o interés.

3. Método de costo de reposición: Es el que busca establecer el valor comercial del bien objeto de avalúo a partir de estimar el costo total de la construcción a precios de hoy, un bien semejante al del objeto de avalúo, y restarle la depreciación acumulada. Para la depreciación de las construcciones se deben emplear modelos continuos y no los discontinuos o en escalera. Deberá adoptarse un sistema que tenga en cuenta la edad y el estado de conservación, tal como lo establece Fitto y Corvini.

4-) Método o técnica Residual: Es el que busca establecer el valor comercial del bien, normalmente para el terreno, a partir de estimar el monto total de las ventas de un proyecto de construcción, acorde con la reglamentación urbanística vigente y de conformidad con el mercado del bien final vendible, en el terreno objeto de avalúo. Este método (técnica) debe desarrollarse bajo el principio de mayor y mejor uso.

DECLARACION DE CUMPLIMIENTO

El valuador confirma que: el informe de valuación es confidencial para las partes, hacia quien está dirigido o sus asesores profesionales, para el propósito específico del encargo; no se acepta ninguna responsabilidad ante ninguna tercera parte, y el valuador no acepta ninguna responsabilidad por la utilización inadecuada del informe. Se prohíbe la publicación del informe en todo o en parte, o cualquier referencia al mismo, o a las cifras de valuación contenidas en él, o los nombres y afiliación profesional de los valuadores, sin el consentimiento escrito del Valuador. ---- **El profesional que firma** declara que no tiene hoy, ni espera tener en el futuro, interés en la propiedad valorada; ni participación en los usos que se hagan del avalúo, ni con las personas que participen en la operación. Ha inspeccionado el inmueble personalmente y/o su equipo de trabajo con RAA vigente, y la información es la observada; los inconvenientes y limitaciones que pueda tener el bien y su

vecindario, están mencionados. Además, se mantendrá un nivel de confidencialidad, acorde a las exigencias de **Los Rosales Constructora Inmobiliaria S.A.S.** ---No es responsabilidad del valuador, el uso de este informe, para un fin distinto al que fue solicitado. --- **La valuación se llevó a cabo conforme a un código de ética** y normas de conducta. El Valuador ha cumplido los requisitos de formación de su profesión. Se adjunta el registro RAA de evaluador en el presente informe. Las descripciones de hechos presentadas en el informe son correctas hasta donde el Valuador alcanza a conocer. Los análisis y resultados solamente se ven restringidos por las hipótesis y condiciones restrictivas que se describen en el informe.

CONDICIONANTES Y SALVEDADE AL AVALÚO

La compañía valuadora así como el valuador no serán responsables de la veracidad de la información urbanística que afecte o haya afectado el inmueble objeto del predio en el momento de la realización del avalúo. El evaluador deberá dejar consignadas las inconsistencias que observe. --- **La compañía valuadora** así como el valuador no serán responsables de la veracidad de la información y ubicación del bien, informada por el solicitante; los antecedentes de propiedad asentados en el presente Avalúo es la contenida en la documentación oficial proporcionada por el solicitante del propio Avalúo y/o propietario del bien a valorar y/o entidad pública o privada solicitante del avalúo, la cual asumimos como correcta y se recibe de buena fe. Entre ella, podemos mencionar la escritura de propiedad o propiedad horizontal, certificado de libertad y tradición, entre otros. --- **El presente Avalúo es de USO exclusivo del(os) solicitante(s)** para el destino o propósito expresado en el mismo, por lo que no podrá ser utilizado para fines distintos. --- **La presente tasación no constituye un dictamen estructural, de cimentación, de hidrología, de suelos, de sismología,** o de cualquier otra rama de la ingeniería civil o la arquitectura, por lo tanto, no puede ser utilizado para fines relacionados con esas ramas ni se asume responsabilidad por vicios ocultos u otras características del inmueble que no puedan ser apreciadas en una visita normal de inspección física para efectos de tasación. Incluso cuando se aprecien algunas características que puedan constituir anomalías con respecto al estado de conservación normal -**según la vida útil consumida** de un inmueble o a su estructura, el valuador no asume mayor responsabilidad que así indicarlo cuando son detectadas, ya que aunque se presenten estados de conservación malos o ruinosos, es obligación del perito realizar la tasación según los criterios y normas vigentes y aplicables según el propósito del mismo. -- **No se han tenido** en cuenta en la elaboración del presente informe, posibles contingencias o afectaciones de orden jurídico, tales como: Titulación, Modos de Adquisición de Dominio, limitaciones de dominio, Contratos de Tenencia, Demandas Pendientes y en general cualquier asunto de carácter legal. El valor asignado se entiende como valor presente del inmueble tal y como se encontraba al momento de efectuar la visita de inspección. **Por tales motivos, el presente avalúo, no representa en ninguno de los casos un estudio de títulos.** --- Los valores comerciales asignados a los inmuebles, tienen que ver directamente con el área determinada en los documentos públicos suministrados por el interesado y/o áreas susceptibles de legalizar de acuerdo a la normatividad aplicable. --**Vigencia del avalúo: decretos 1420/1998 y 422/2000**, expedidos por el Ministerio de Hacienda y Crédito Público y ministerio de Desarrollo Económico, el presente avalúo tiene una **vigencia de un año**, contado desde la fecha expedición, siempre y cuando las condiciones físicas, intrínsecas, extrínsecas y normativas del inmueble valuado, no sufran cambios significativos, así como tampoco se presenten variaciones representativas del mercado inmobiliario comparable. Por otra parte, el **Decreto 145/2000**, "por medio del cual se establecen las condiciones de los créditos de vivienda individual a largo plazo, el avalúo practicado para tal fin, debe encontrarse dentro de los **seis (6) meses** anteriores al otorgamiento del crédito" --- **FAVORABILIDAD:** La finalidad de un proceso valuatorio, es dar valor, por tal motivo cuando se da un concepto de favorabilidad, este está sujeto al cumplimiento de las políticas exigidas por la entidad a la que se le está dirigiendo el avalúo, la cual establece los requisitos para dar un concepto, de acuerdo a los requerimientos internos de dicha entidad. La favorabilidad es un concepto independiente al valor del avalúo, el cual no se afecta por dicho concepto. NO es responsabilidad del perito y/o de Los Rosales dicho concepto, el cual se aporta de buena fe, es responsabilidad de a quien se dirige el avalúo verificar de acuerdo a sus políticas.

FINAL DEL INFORME AVALÚO LRCAJA-1097391530



PIN de Validación: s3b00a1b



Corporación Autorregulador Nacional de Avaluadores - ANA

NIT: 900796614-2

Entidad Reconocida de Autorregulación mediante la Resolución 20910 de 2016 de la Superintendencia de Industria y Comercio

El señor(a) IVAN DARIO GARCIA ORDOÑEZ, identificado(a) con la Cédula de ciudadanía No. 18468387, se encuentra inscrito(a) en el Registro Abierto de Avaluadores, desde el 11 de Abril de 2018 y se le ha asignado el número de avaluador AVAL-18468387.

Al momento de expedición de este certificado el registro del señor(a) IVAN DARIO GARCIA ORDOÑEZ se encuentra **Activo** y se encuentra inscrito en las siguientes categorías y alcances:

Categoría 1 Inmuebles Urbanos

Alcance

- Casas, apartamentos, edificios, oficinas, locales comerciales, terrenos y bodegas situados total o parcialmente en áreas urbanas, lotes no clasificados en la estructura ecológica principal, lotes en suelo de expansión con plan parcial adoptado.

Fecha de inscripción
11 Abr 2018

Regimen
Régimen Académico

Categoría 2 Inmuebles Rurales

Alcance

- Terrenos rurales con o sin construcciones, como viviendas, edificios, establos, galpones, cercas, sistemas de riego, drenaje, vías, adecuación de suelos, pozos, cultivos, plantaciones, lotes en suelo de expansión sin plan parcial adoptado, lotes para el aprovechamiento agropecuario y demás infraestructura de explotación situados totalmente en áreas rurales.

Fecha de inscripción
07 Sep 2020

Regimen
Régimen Académico

Categoría 3 Recursos Naturales y Suelos de Protección

Alcance

- Bienes ambientales, minas, yacimientos y explotaciones minerales. Lotes incluidos en la estructura ecológica principal, lotes definidos o contemplados en el Código de recursos Naturales Renovables y daños ambientales.

Fecha de inscripción
07 Sep 2020

Regimen
Régimen Académico

Página 1 de 5



PIN de Validación: s3b00a1b



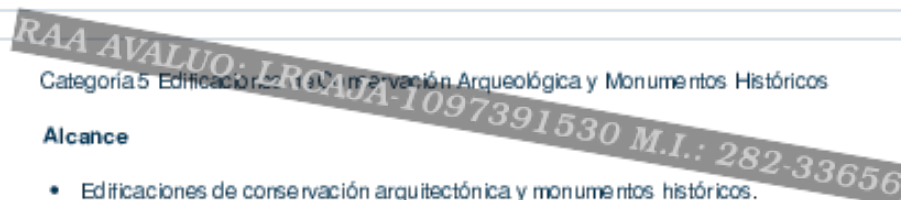
Categoría 4 Obras de Infraestructura

Alcance

- Estructuras especiales para proceso, puentes, túneles, acueductos y conducciones, presas, aeropuertos, muelles y demás construcciones civiles de infraestructura similar.

Fecha de inscripción
07 Sep 2020

Regimen
Régimen Académico



Categoría 5 Edificaciones de conservación Arqueológica y Monumentos Históricos

Alcance

- Edificaciones de conservación arquitectónica y monumentos históricos.

Fecha de inscripción
07 Sep 2020

Regimen
Régimen Académico

Categoría 6 Inmuebles Especiales

Alcance

- Incluye centros comerciales, hoteles, colegios, hospitales, clínicas y avance de obras. Incluye todos los inmuebles que no se clasifiquen dentro de los numerales anteriores.

Fecha de inscripción
07 Sep 2020

Regimen
Régimen Académico

Categoría 7 Maquinaria Fija, Equipos y Maquinaria Móvil

Alcance

- Equipos eléctricos y mecánicos de uso en la industria, motores, subestaciones de planta, tableros eléctricos, equipos de generación, subestaciones de transmisión y distribución, equipos e infraestructura de transmisión y distribución, maquinaria de construcción, movimiento de tierra, y maquinaria para producción y proceso. Equipos de cómputo: Microcomputadores, impresoras, monitores, módems y otros accesorios de estos equipos, redes, main frames, periféricos especiales y otros equipos accesorios de estos. Equipos de telefonía, electromedicina y radiocomunicación. Transporte Automotor: vehículos de transporte terrestre como automóviles, camperos, camiones, buses, tractores, camiones y remolques, motocicletas, motociclos, mototriciclos, cuatrimotos, bicicletas y similares.

Fecha de inscripción
07 Sep 2020

Regimen
Régimen Académico



PIN de Validación: s3b00a1b



<https://www.raa.org.co>



Categoría 8 Maquinaria y Equipos Especiales

Alcance

- Naves, aeronaves, trenes, locomotoras, vagones, teleféricos y cualquier medio de transporte diferente del automotor descrito en la clase anterior.

Fecha de inscripción
07 Sep 2020

Regimen
Régimen Académico

Categoría 9 Obras de Arte, Orfebrería, Patrimoniales y Similares

Alcance

- Arte, joyas, orfebrería, artesanías, muebles con valor histórico, cultural, arqueológico, paleontológico y similares.

Fecha de inscripción
07 Sep 2020

Regimen
Régimen Académico

Categoría 10 Semovientes y Animales

Alcance

- Semovientes, animales y muebles no clasificados en otra especialidad.

Fecha de inscripción
07 Sep 2020

Regimen
Régimen Académico

Categoría 11 Activos Operacionales y Establecimientos de Comercio

Alcance

- Revalorización de activos, inventarios, materia prima, producto en proceso y producto terminado. Establecimientos de comercio.

Fecha de inscripción
07 Sep 2020

Regimen
Régimen Académico

Categoría 12 Intangibles

Alcance

- Marcas, patentes, secretos empresariales, derechos autor, nombres comerciales, derechos deportivos, espectro radioeléctrico, fondo de comercio, prima comercial y otros similares.



PIN de Validación: s3b00a1b



Fecha de inscripción 07 Sep 2020	Regimen Régimen Académico
-------------------------------------	------------------------------

Categoría 13 Intangibles Especiales

Alcance

- Daño emergente, lucro cesante, daño moral, servidumbres, derechos herenciales y litigiosos y demás derechos de indemnización o cálculos compensatorios y cualquier otro derecho no contemplado en las clases anteriores.

RAA AVALUO: LRCAJA-1097391530 M.I.: 282-33656

Los datos de contacto del Avaluador son:

Ciudad: ARMENIA, QUINDÍO
Dirección: CALLE 25 NORTE # 13 - 41 APTO 405-A
Teléfono: 3113323523
Correo Electrónico: arquivangarcia@gmail.com

Títulos Académicos, Certificados de Aptitud Ocupacional y otros programas de formación:

Técnico Laboral Por Competencias en Avalúos- Corporación Tecnológica Empresarial
Arquitecto- La Universidad La Gran Colombia.

Que revisados los archivos de antecedentes de procesos disciplinarios de la ERA Corporación Autorregulador Nacional de Avaluadores - ANA; no aparece sanción disciplinaria alguna contra el(la) señor(a) IVAN DARIO GARCIA ORDOÑEZ, identificado(a) con Cédula de ciudadanía No. 18468387

El(la) señor(a) IVAN DARIO GARCIA ORDOÑEZ se encuentra al día con el pago sus derechos de registro, así como con la cuota de autorregulación con Corporación Autorregulador Nacional de Avaluadores - ANA.

Con el fin de que el destinatario pueda verificar este certificado se le asignó el siguiente código de QR, y puede escanearlo con un dispositivo móvil u otro dispositivo lector con acceso a internet, descargando previamente una aplicación de digitalización de código QR que son gratuitas. La verificación también puede efectuarse ingresando el PIN directamente en la página de RAA <http://www.raa.org.co>. Cualquier inconsistencia entre la información acá contenida y la que reporte la verificación con el código debe ser inmediatamente reportada a Corporación Autorregulador Nacional de Avaluadores - ANA.



PIN de Validación: a3b00a1b



PIN DE VALIDACIÓN

a3b00a1b

El presente certificado se expide en la República de Colombia de conformidad con la información que reposa en el Registro Abierto de Avaluadores RAA., a los un (01) días del mes de Junio del 2024 y tiene vigencia de 30 días calendario, contados a partir de la fecha de expedición.

RAA AVALUO: LRCAJA-1097391530 M.I.: 282-33656


Firma: Alexandra Suarez
Representante Legal