



QR validez del avalúo

INFORME DE AVALUO LRCAJA-1094808321-V3

RESUMEN EJECUTIVO

CLIENTE	EDWIN ANTONIO ARIAS ROJAS
NIT / C.C CLIENTE	1094808321
DIRECCIÓN	CALLE 1 #5-45 CONDOMINIO SAN AGUSTIN -APTO. 101 BLOQUE 1
SECTOR	Urbano Estrato 2
BARRIO	San Agustín
CIUDAD	Pamplona
DEPARTAMENTO	Norte de Santander
PROPOSITO	Modelo 8-14
TIPO AVALUO	valor comercial
VALUADOR	LILIANA GONZALEZ JAIME
IDENTIFICACIÓN	60323174

ANTECEDENTES

FECHA VISITA	10/06/2024
FECHA INFORME	11/06/2024
DIRIGIDO A	Caja Promotora de Vivienda Militar y de Policía
EDAD (AÑOS)	2 años
REMODELADO	
OCUPANTE	Desocupado
TIPO DE INMUEBLE	Apartamento
USO ACTUAL	Vivienda

ASPECTOS JURIDICOS

PROPIETARIO	CONSTRUCTORA LUFAM Y ASOCIADOS S.A.S				
NUM.	831 EscrituraPH	#NOTARIA	2a.	FECHA	22/07/2022
ESCRITURA					
CIUDAD	Pamplona		DEPTO	Norte de Santander	
ESCRITURA					
CEDULA					
CATASTRAL					
LICENCIA DE CONSTRUCCIÓN	Resolución No. 619 del 07 de diciembre de 2021 - Resolución No. 152 del 06 de abril de 2022				
NOMBRE DEL CONJUNTO/EDIFICIO	Condominio San Agustín				
VALOR ADMINISTRACIÓN	No Tiene	MENSUALIDAD	0.00	VRxM2	
COEFICIENTE DE COPROPIEDAD	2%				

M. INMOB.	N°
272-59798	APTO. 101 BLOQUE 1 C

OBSERVACIONES GENERALES

El inmueble objeto del presente avalúo es el apartamento 101 del Bloque 1, ubicado en el Condominio San Agustín en la Calle 1 # 5 - 45 del Municipio de Pamplona, Departamento Norte de Santander. Cuenta con servicios públicos (agua, energía y gas), contadores instalados y funcionales.

ACABADOS

DETALLE	CALIDAD	ESTADO
Sala	Normal	Bueno.
Comedor	Normal	Bueno.
Cocina	Normal	Bueno.
Baño	Normal	Bueno.
Piso	Normal	Bueno.
Techo	Normal	Bueno.
Muro	Normal	Bueno.
Carpintería	Normal	Bueno.

DEPENDENCIAS

Sala	1	Estudio	0	Alcobas	3
Comedor	1	Estar	0	B. priv	1
Cocina	Integral	AlcServ.	0	Terraza	
Zropa	1	BServ	0	Jardín	No
Patio	0	Bsocial	1	Balcón	0
Garajes		Exclusivo	NO	Sencillo	
Cubierto	NO	Privado	NO	Doble	
Descubierto	NO	Comunal	NO	Servidumb.	

DOTACIÓN COMUNAL

Portería	No	Bicicletero	No	Acensores	No
Piscinas	No	TerrazaCom	No	JardinInfant	No
		unal		il	
PlantaElect.	No	Calefaccion	No	Golfito	No
Gar.Visit.	No	Gimnasio	No	BombaEyec	No
				tora	
Porteria	No	Tanque	No	Cancha	No
ZonaVerde	No	Shut	No	Citofono	No
Aire	No	Teatrino	No	Sauna	No

VALOR COMERCIAL \$ COP 131,700,800

VALOR ASEGURABLE \$ COP 131,700,800

CALIFICACIÓN DE GARANTÍA

FAVORABLE: Si

Observación de Favorabilidad

El inmueble es FAVORABLE para Caja Promotora de Vivienda Militar y de Policía Modelo 8-14

NOMBRES Y FIRMAS

LILIANA GONZALEZ JAIME
Perito Actuante
C.C: 60323174
RAA: AVAL-60323174

Los Rosales Constructora Inmobiliaria
S.A.S.
Nombre de la firma

MIEMBROS DE LA LONJA DE BOGOTÁ-Oficina: CI 151 #18A-34 OF. 505 Bogotá; PBX: 6019159007 Ext. 101
Página web: www.losrosales.com Email: avaluos@losrosales.com



INFORMACIÓN DE ÁREAS / NORMATIVIDAD

INFORMACIÓN DE ÁREA P.H.	
Área de actividad	Residencial.
Uso principal	Vivienda
Tipo de proyecto	Apartamento
Total unidades de vivienda	UN: 1/ PH: 40
Garajes	No tiene No.
Tipo de Garaje	

Inmueble objeto de avalúo sometido a propiedad horizontal: Escritura 831 del 22-07-2022 NOTARIA SEGUNDA de PAMPLONA
Ordenamiento territorial vigente a la fecha del informe: Acuerdo No. 0028 de diciembre 10 de 2015

CONSTRUCCIÓN

ÁREAS JURÍDICAS	UND	VALOR	ÁREAS CATASTRAL	UND	VALOR
AREA CONSTRUIDA	M2	61.6	AREA	M2	Sin información
AREA PRIVADA	M2	61.60	AVALUO CATASTRAL 2024	PESOS	Sin información

ÁREAS MEDIDAS EN VISITA	UND	VALOR	ÁREAS VALORADAS	UND	VALOR
AREA PRIVADA MEDIDA	M2	61.60	AREA PRIVADA VALORADA	M2	61.60

OBSERVACIONES DE ÁREAS

CALLE 1 #5-45 CONDOMINIO SAN AGUSTIN -APTO. 101 BLOQUE 1 | San Agustín | Pamplona | Norte de Santander está sometido bajo régimen de propiedad horizontal según escritura publica No. 831, fecha: 22/07/2022, Notaría: 2a. y ciudad: Pamplona.

SECTOR

Uso predominante	Residencial
Demanda / interés	Media

	Tiene / No tiene	Estado de conserv.
Andenes	SI	Regular
Sardineles	SI	Regular
Vías Pavimentadas	SI	Regular
Transporte Público	Bueno	

	Nivel de equipamiento	Distancias aprox.
Comercial	Bueno	100-200
Escolar	Bueno	100-200
Asistencial	Regular	mas de 500
Estacionamientos		
Áreas verdes	Bueno	300-400
Zonas recreativas	Bueno	300-400

	Sector	Predio
Acueducto	SI	SI
Alcantarillado	SI	SI
Energía Eléctrica	SI	SI
Gas Natural	SI	SI

Amoblamiento Urbano

Paradero: NO Zonas verdes: Si Arborización: SI

Impacto Ambiental

Aire: SI Basura: NO Ruido: NO Cond.seguridad: NO Aguas servidas: NO

EDIFICACIÓN - ESTRUCTURA...

Estado de construcción	Nueva
Tipo	VIS vivienda de interes Social
Avance(En construcción)	100%
Estado de conservación	Bueno
N° de Pisos	5
N° de Sótanos	0
Vida Útil	100 años
Vida Remanente	98
Estructura	Tradicional
Material de Construcción	concreto reforzado
Fecha de Remodelación	
Daños previos	NO
Ubicación	Apartamento Interior

Ajuste sismo resistente	SI
Cubierta	teja de fibrocemento
Fachada	concreto texturizado
Ancho Fachada	6-9 metros
Irregularidad Planta	SI
Irregularidad Altura	SI
Tipología Vivienda	Edificio en Altura - Piso en Manzana
Año de Construcción	2022

Comentarios de estructura

Estructura en aparente buen estado de conservación en el momento de la visita, no se observa grietas o fallas a simple vista. La presente tasación no constituye un dictamen estructural, de cimentación o de cualquier otra rama de la ingeniería civil o la arquitectura, por lo tanto, no puede ser utilizado para fines relacionados con esas ramas; ni se asume responsabilidad por vicios ocultos u otras características del inmueble que no puedan ser apreciadas en una visita normal de inspección física.



CUADRO DE VALORACIÓN

Tipo de Área	Descripción	Área	Unidad	Valor unitario	%	Valor total
Area Privada	Apartamento	61.60	M2	\$2,138,000.00	100.00%	\$131,700,800.00
TOTALES					100%	\$131,700,800

Valor en letras

Ciento treinta y un millones setecientos mil ochocientos Pesos Colombianos

TOTAL COMERCIAL**\$131,700,800**

OFERTA Y DEMANDA

Tiempo esperado de comercialización (Meses):

12

Perspectivas de valoración:

De acuerdo a las condiciones del sector y a la dinámica de mercado del mismo, se consideran perspectivas de valoración medias

Comportamiento Oferta y Demanda:

Del análisis del segmento del mercado relativo a los inmuebles comparables con el que se valora se deduce que la oferta en la zona es media, y se considera que la demanda es media.

Actualidad edificadora:

Se observaron construcciones y remodelaciones cerca al inmueble objeto de avalúo.

SALVEDADES

Jurídica: La presente tasación no constituye un estudio de títulos, ni se asume responsabilidad por vicios ocultos u otras características del inmueble.

Garaje: El inmueble objeto de avalúo, no cuenta con garaje, ni depósito.

Entorno: No se observan afectaciones ambientales, de orden público o de seguridad negativas, más que las normales del municipio.

Propiedad horizontal: Escritura: 831, Fecha escritura: 22/07/2022, Notaría escritura: 2a., Ciudad escritura: Pamplona, Administración: 0.00, Total unidades: UN: 1/ PH: 40, Ubicación: Apartamento Interior, Nro. Pisos: 5, Portería: No, Horario vigilancia: 0 horas, Nro. Sótanos: 0, Ascensores: No, Nro. Ascensores: 0

Dependencia: Apartamento. Consta de: sala: 1, Comedor: 1, Cocina: Integral, Baño social: 1, Habitaciones: 3, Closet: 3, Baño privado: 1, Zona ropas: 1, Ventilación: Bueno, Iluminación: Bueno

Acabados: Acabados en buen estado de conservación y mantenimiento. Pisos en Cerámica. Paredes estucadas y pintadas. Puertas en madera. Ventanas en aluminio. Enchapes en Baños y Cocina. Muebles de madera en Cocina y Closet.

EXPLICACIÓN METODOLOGÍA UTILIZADA

Para la determinación del valor comercial del inmueble objeto de avalúo, de acuerdo con lo establecido en el **Decreto 1420 del 24 de julio de 1998** y su correspondiente resolución reglamentaria **Resolución 620 del 23 de septiembre de 2008** expedida por el Instituto Geográfico Agustín Codazzi, por la cual se establecen los procedimientos para los avalúos ordenados dentro del marco de la **Ley 388 de 1997**; se utiliza el siguiente (s) método(s):

MÉTODO DE COMPARACIÓN O DE MERCADO: Es la técnica valuatoria que busca establecer el valor comercial del bien, a partir del estudio de las ofertas o transacciones recientes, de bienes semejantes y comparables al del objeto de avalúo. Tales ofertas o transacciones deberán ser clasificadas, analizadas e interpretadas para llegar a la estimación del valor comercial.

MERCADO

#	DIRECCION	# PISO	VALOR VENTA	NEG	VALOR DEPURADO	# GARAJE	VALOR UNIDAD GARAJE	# DEPOSITO Y OTROS	VALOR DEPOSITO Y OTROS	VALOR M2	TELEFONO
1	Pamplona	4	\$179,000,000	0.95	\$170,050,000	0	\$0	0	\$0	\$2,024,404.76	3105742923
2	Pamplona	5	\$160,000,000	0.95	\$152,000,000	0	\$0	0	\$0	\$2,026,666.67	6075680668
3	Pamplona	4	\$160,000,000	0.95	\$152,000,000	0	\$0	0	\$0	\$2,303,030.30	6075681416
4	Pamplona	2	\$190,000,000	0.95	\$180,500,000	0	\$0	0	\$0	\$2,201,219.51	3175419858
Del inmueble		1		.	.	0		0			

#	EDAD	AREA CONSTRUIDA	AREA PRIVADA	FACTOR ACABADOS	FACTOR EDAD	FACTOR PISO	FACTOR TAMANO	FACTOR UBICACION	FACTOR HOMOLOGACION	RESULTADOS
1	5	84	84	1.0	1.0	1.0	1.0	1.0	1	\$2,024,404.76
2	5	75	75	1.0	1.0	1.0	1.0	1.0	1	\$2,026,666.67
3	8	66	66	1.0	1.0	1.0	1.0	1.0	1	\$2,303,030.30
4	10	82	82	1.0	1.0	1.0	1.0	1.0	1	\$2,201,219.51
	2 años									
									PROMEDIO	\$2,138,830.31
									DESV. STANDAR	\$137,268.52
									COEF. VARIACION	6.42%

VALOR MÁXIMO	POR Mt2	\$2,276,098.83	TOTAL	\$140,207,687.77
VALOR MÍNIMO	POR Mt2	\$2,001,561.79	TOTAL	\$123,296,206.42
VALOR TOTAL	\$131,700,800.00			

Observaciones:

Enlaces:

1.-https://viviendo.bv.inmuebles.com/apartamento-en-venta-en-pamplona/273357?utm_source=livul-connect&utm_medium=referrer

3.-https://www.dooms.com.co/de/8425202-se-vende-apartamento-en-el-conjunto-san-rafael.html?utm_source=livul-connect&utm_medium=referrer

UBICACIÓN DEL INMUEBLE VALORADO

DIRECCIÓN:

CALLE 1 #5-45 CONDOMINIO SAN AGUSTIN -APTO. 101
BLOQUE 1 | San Agustín | Pamplona | Norte de Santander

COORDENADAS (DD)

Latitud: 7.380499536863928

Longitud: -72.64579092150052

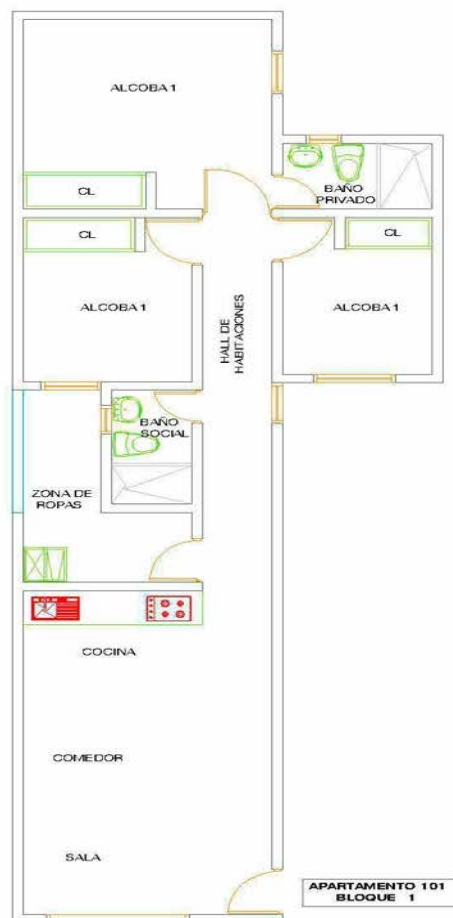
COORDENADAS (DMS)

Latitud: 7° 22' 49.7994''

Longitud: 72° 38' 44.8476''



PLANO DE DISTRIBUCIÓN



FOTOS General

Foto Selfie




Foto Selfie



Via frente al inmueble



Entorno



Entorno



Entorno



Entorno



Entorno



FOTOS General

Entorno



Entorno



Contador de Energia



Contador de Agua



Contador de Gas



Fachada del Inmueble



Nomenclatura



Nomenclatura



FOTOS General

Fachada del Conjunto



Fachada del Conjunto



Fachada del Conjunto



Fachada del Conjunto



Fachada del Conjunto



Fachada del Conjunto



Fachada del Conjunto



Nomenclatura del Conjunto



FOTOS General

Puerta de entrada



Sala Comedor



Sala



Cocina




Zona de Ropas



Zona de Ropas



Hall o Estar de Habitaciones



Hab. 1 o Habitación Principal



FOTOS General

Baño Privado Hab 1



Baño Privado Hab 1



Habitación 2



Habitación 3



Baño Social 1



Escalera común - CJ



Terrazas CJ



Otras Zonas Sociales-CJ



FOTOS General

Otras Zonas Sociales-CJ



CONSIDERACIONES FINALES PARA EL INFORME DE AVALÚO

VOCABULARIO: PRECIO: Es un término que se utiliza para la cuantía que se solicita, ofrece o paga por un bien o servicio. El precio de venta es un hecho histórico. **COSTO:** es el precio pagado por los bienes y servicios o la cantidad exigida para crear o producir el bien o el servicio. **MERCADO:** un mercado es el entorno en el que se comercializan bienes y servicios entre compradores y vendedores a través de un mecanismo de precios. --- **AVALÚO:** Es el estudio o proceso mediante el cual se estima y documenta el valor de un bien o bien inmueble, servicio, actividad, cosa u objeto, de acuerdo a la apreciación personal expresada por un profesional que cuenta con los conocimientos técnicos, aplique normas y procedimientos generalmente aceptados en esta especialidad. --- **VALOR COMERCIAL:** Es el precio más probable en que se podría comercializar un bien, en las circunstancias prevalecientes a la fecha del avalúo, en un plazo razonable de exposición, en una transacción llevada a cabo entre un oferente y un demandante libre de presiones, bien informados.

ABREVIACIONES: Apartamento: APTO ó AP --- **TORRE:** TO --- **LOTE:** LO --- **CASA:** CS o CA --- **AVENIDA:** AV --- **CALLE:** CL --- **CARRERA:** CRA ó KR --- **Diagonal:** Diag. --- **Conjunto:** CJ --- **Edificio:** ED --- **Residencial:** Res --- **Eta:** ET --- **SIN Estrato:** SE --- **Matrícula inmobiliaria:** M.I. --- **Certificado de libertad y tradición:** CLT --- **SIN INFORMACIÓN:** S/I

----- **METODOLOGÍA:** Para la determinación del valor comercial del inmueble objeto de avalúo, de acuerdo con lo establecido en el **Decreto 1420 del 24 de julio de 1998** y su correspondiente resolución reglamentaria **Resolución 620 del 23 de septiembre de 2008** expedida por el Instituto Geográfico Agustín Codazzi, por la cual se establecen los procedimientos para los avalúos ordenados dentro del marco de la **Ley 388 de 1997:**

1. Método de comparación o de mercado: Es la técnica valuatoria que busca establecer el valor comercial del bien, a partir del estudio de las ofertas o transacciones recientes, de bienes semejantes y comparables al del objeto de avalúo. Tales ofertas o transacciones deberán ser clasificadas, analizadas e interpretadas para llegar a la estimación del valor comercial.

2. Método de capitalización de rentas o ingresos: Es la técnica valuatoria que busca establecer el valor comercial de un bien, a partir de las rentas o ingresos que se puedan obtener del mismo bien, o inmuebles semejantes y comparables por sus características físicas, de uso y ubicación, trayendo a valor presente la suma de los probables ingresos o rentas generadas en la vida remanente del bien objeto de avalúo, con una tasa de capitalización o interés.

3. Método de costo de reposición: Es el que busca establecer el valor comercial del bien objeto de avalúo a partir de estimar el costo total de la construcción a precios de hoy, un bien semejante al del objeto de avalúo, y restarle la depreciación acumulada. Para la depreciación de las construcciones se deben emplear modelos continuos y no los discontinuos o en escalera. Deberá adoptarse un sistema que tenga en cuenta la edad y el estado de conservación, tal como lo establece Fitto y Corvini.

4-) Método o técnica Residual: Es el que busca establecer el valor comercial del bien, normalmente para el terreno, a partir de estimar el monto total de las ventas de un proyecto de construcción, acorde con la reglamentación urbanística vigente y de conformidad con el mercado del bien final vendible, en el terreno objeto de avalúo. Este método (técnica) debe desarrollarse bajo el principio de mayor y mejor uso.

DECLARACION DE CUMPLIMIENTO

El valuador confirma que: el informe de valuación es confidencial para las partes, hacia quien está dirigido o sus asesores profesionales, para el propósito específico del encargo; no se acepta ninguna responsabilidad ante ninguna tercera parte, y el valuador no acepta ninguna responsabilidad por la utilización inadecuada del informe. Se prohíbe la publicación del informe en todo o en parte, o cualquier referencia al mismo, o a las cifras de valuación contenidas en él, o los nombres y afiliación profesional de los valuadores, sin el consentimiento escrito del Valuador. --- **El profesional que firma** declara que no tiene hoy, ni espera tener en el futuro, interés en la propiedad valorada; ni participación en los usos que se hagan del avalúo, ni con las personas que participen en la operación. Ha inspeccionado el inmueble personalmente y/o su equipo de trabajo con RAA vigente, y la información es la observada; los inconvenientes y limitaciones que pueda tener el bien y su vecindario, están mencionados. Además, se mantendrá un nivel de confidencialidad, acorde a las exigencias de **Los Rosales Constructora Inmobiliaria S.A.S.** --- No es responsabilidad del valuador, el uso de este informe, para un fin distinto al que fue solicitado. --- **La valuación se llevó a cabo conforme a un código de ética** y normas de conducta. El Valuador ha cumplido los requisitos de formación de su profesión. Se adjunta el registro RAA de evaluador en el presente informe. Las descripciones de hechos presentadas en el informe son correctas hasta donde el Valuador alcanza a conocer. Los análisis y resultados solamente se ven restringidos por las hipótesis y condiciones restrictivas que se describen en el informe.

CONDICIONANTES Y SALVEDADES AL AVALÚO

La compañía valuadora así como el valuador no serán responsables de la veracidad de la información urbanística que afecte o haya afectado el inmueble objeto del predio en el momento de la realización del avalúo. El avaluador deberá dejar consignadas las inconsistencias que observe. --- **La compañía valuadora** así como el valuador no serán responsables de la veracidad de la información y ubicación del bien, informada por el solicitante; los antecedentes de propiedad asentados en el presente Avalúo es la contenida en la documentación oficial proporcionada por el solicitante del propio Avalúo y/o propietario del bien a valuar y/o entidad pública o privada solicitante del avalúo, la cual asumimos como correcta y se recibe de buena fe. Entre ella, podemos mencionar la escritura de propiedad o propiedad horizontal, certificado de libertad y tradición, entre otros. --- **El presente Avalúo es de USO exclusivo del(os) solicitante(s)** para el destino o propósito expresado en el mismo, por lo que no podrá ser utilizado para fines distintos. ---- **La presente tasación no constituye un dictamen estructural, de cimentación, de hidrología, de suelos, de sismología,** o de cualquier otra rama de la ingeniería civil o la arquitectura, por lo tanto, no puede ser utilizado para fines relacionados con esas ramas ni se asume responsabilidad por vicios ocultos u otras características del inmueble que no puedan ser apreciadas en una visita normal de inspección física para efectos de tasación. Incluso cuando se aprecien algunas características que puedan constituir anomalías con respecto al estado de conservación normal **-según la vida útil consumida** de un inmueble o a su estructura, el valuador no asume mayor responsabilidad que así indicarlo cuando son detectadas, ya que aunque se presenten estados de conservación malos o ruinosos, es obligación del perito realizar la tasación según los criterios y normas vigentes y aplicables según el propósito del mismo. -- **No se han tenido** en cuenta en la elaboración del presente informe, posibles contingencias o afectaciones de orden jurídico, tales como: Titulación, Modos de Adquisición de Dominio, limitaciones de dominio, Contratos de Tenencia, Demandas Pendientes y en general cualquier asunto de carácter legal. El valor asignado se entiende como valor presente del inmueble tal y como se encontraba al momento de efectuar la visita de inspección. **Por tales motivos, el presente avalúo, no representa en ninguno de los casos un estudio de títulos.** --- Los valores comerciales asignados a los inmuebles, tienen que ver directamente con el área determinada en los documentos públicos suministrados por el interesado y/o áreas susceptibles de legalizar de acuerdo a la normatividad aplicable. --**Vigencia del avalúo: decretos 1420/1998 y 422/2000**, expedidos por el Ministerio de Hacienda y Crédito Público y ministerio de Desarrollo Económico, el presente avalúo tiene una **vigencia de un año**, contado desde la fecha expedición, siempre y cuando las condiciones físicas, intrínsecas, extrínsecas y normativas del inmueble valuado, no sufran cambios significativos, así como tampoco se presenten variaciones representativas del mercado inmobiliario comparable. Por otra parte, el **Decreto 145/2000**, "por medio del cual se establecen las condiciones de los créditos de vivienda individual a largo plazo, el avalúo practicado para tal fin, debe encontrarse dentro de los **seis (6) meses** anteriores al otorgamiento del crédito" --- **FAVORABILIDAD:** La finalidad de un proceso valuatorio, es dar valor, por tal motivo cuando se da un concepto de favorabilidad, este está sujeto al cumplimiento de las políticas exigidas por la entidad a la que se le está dirigiendo el avalúo, la cual establece los requisitos para dar un concepto, de acuerdo a los requerimientos internos de dicha entidad. La favorabilidad es un concepto independiente al valor del avalúo, el cual no se afecta por dicho concepto. NO es responsabilidad del perito y/o de Los Rosales dicho concepto, el cual se aporta de buena fe, es responsabilidad de a quien se dirige el avalúo verificar de acuerdo a sus políticas.

FINAL DEL INFORME AVALÚO LRCAJA-1094808321-V3



PIN de Validación: a8fb0a4d



<https://www.raa.org.co>



Corporación Autorregulador Nacional de Avaluadores - ANA

NIT: 900796614-2

Entidad Reconocida de Autorregulación mediante la Resolución 20910 de 2016 de la Superintendencia de Industria y Comercio

El señor(a) LILIANA GONZALEZ JAIME, identificado(a) con la Cédula de ciudadanía No. 60323174, se encuentra inscrito(a) en el Registro Abierto de Avaluadores, desde el 05 de Junio de 2019 y se le ha asignado el número de avaluador AVAL-60323174.

Al momento de expedición de este certificado el registro del señor(a) LILIANA GONZALEZ JAIME se encuentra **Activo** y se encuentra inscrito en las siguientes categorías y alcances:

Categoría 1 Inmuebles Urbanos

Alcance

- Casas, apartamentos, edificios, oficinas, locales comerciales, terrenos y bodegas situados total o parcialmente en áreas urbanas, lotes no clasificados en la estructura ecológica principal, lotes en suelo de expansión con plan parcial adoptado.

Fecha de inscripción
05 Jun 2019

Regimen
Régimen Académico

Categoría 2 Inmuebles Rurales

Alcance

- Terrenos rurales con o sin construcciones, como viviendas, edificios, establos, galpones, cercas, sistemas de riego, drenaje, vías, adecuación de suelos, pozos, cultivos, plantaciones, lotes en suelo de expansión sin plan parcial adoptado, lotes para el aprovechamiento agropecuario y demás infraestructura de explotación situados totalmente en áreas rurales.

Fecha de inscripción
17 Abr 2024

Regimen
Régimen Académico

Categoría 6 Inmuebles Especiales

Alcance

- Incluye centros comerciales, hoteles, colegios, hospitales, clínicas y avance de obras. Incluye todos los inmuebles que no se clasifiquen dentro de los numerales anteriores.

Fecha de inscripción
17 Abr 2024

Regimen
Régimen Académico



PIN de Validación: a8fb0a4d



<https://www.raa.org.co>



Los datos de contacto del Avaluador son:

Ciudad: CÚCUTA, NORTE DE SANTANDER

Dirección: CALLE 15AN # 17E - 36 NIZA

Teléfono: 3183900001 - 5762294

Correo Electrónico: lili_go_67@hotmail.com

Títulos Académicos, Certificados de Aptitud Ocupacional y otros programas de formación:

Técnico Laboral por Competencias en Avalúos- EDUAMERICA Centro de Estudios Técnicos y Empresariales

Arquitecto - Universidad Antonio Nariño.

Que revisados los archivos de antecedentes de procesos disciplinarios de la ERA Corporación Autorregulador Nacional de Avaluadores - ANA; no aparece sanción disciplinaria alguna contra el(la) señor(a) LILIANA GONZALEZ JAIME, identificado(a) con Cédula de ciudadanía No. 60323174

El(la) señor(a) LILIANA GONZALEZ JAIME se encuentra al día con el pago sus derechos de registro, así como con la cuota de autorregulación con Corporación Autorregulador Nacional de Avaluadores - ANA.

Con el fin de que el destinatario pueda verificar este certificado se le asignó el siguiente código de QR, y puede escanearlo con un dispositivo móvil u otro dispositivo lector con acceso a internet, descargando previamente una aplicación de digitalización de código QR que son gratuitas. La verificación también puede efectuarse ingresando el PIN directamente en la página de RAA <http://www.raa.org.co>. Cualquier inconsistencia entre la información acá contenida y la que reporte la verificación con el código debe ser inmediatamente reportada a Corporación Autorregulador Nacional de Avaluadores - ANA.



PIN DE VALIDACIÓN

a8fb0a4d

El presente certificado se expide en la República de Colombia de conformidad con la información que reposa en el Registro Abierto de Avaluadores RAA., a los un (01) días del mes de Junio del 2024 y tiene vigencia de 30 días calendario, contados a partir de la fecha de expedición.

Firma: _____



PIN de Validación: a8fb0a4d



<https://www.raa.org.co>



Alexandra Suarez
Representante Legal

RAA AVALUO: LRCAJA-1094808321-V3 M.I.: 272-59798



OFICINA DE REGISTRO DE INSTRUMENTOS PUBLICOS DE PAMPLONA
CERTIFICADO DE TRADICION
MATRICULA INMOBILIARIA

Certificado generado con el Pin No: 240429813593688817

Nro Matrícula: 272-59798

Pagina 1 TURNO: 2024-8107

Impreso el 29 de Abril de 2024 a las 10:18:24 AM

"ESTE CERTIFICADO REFLEJA LA SITUACION JURIDICA DEL INMUEBLE
HASTA LA FECHA Y HORA DE SU EXPEDICION"

No tiene validez sin la firma del registrador en la ultima página

CIRCULO REGISTRAL: 272 - PAMPLONA DEPTO: NORTE DE SANTANDER MUNICIPIO: PAMPLONA VEREDA: PAMPLONA

FECHA APERTURA: 31-08-2022 RADICACIÓN: 2022-2727 CON: ESCRITURA DE: 26-08-2022

CODIGO CATASTRAL: COD CATASTRAL ANT: SIN INFORMACION

NUPRE:

ESTADO DEL FOLIO: **ACTIVO**

=====

DESCRIPCION: CABIDA Y LINDEROS

APTO. 101 BLOQUE 1 CON AREA DE 61.6 M2 COEFICIENTE 2% CUYOS LINDEROS Y DEMAS ESPECIFICACIONES OBRAN EN ESCRITURA NRO.831 DE FECHA 22-07-2022 EN NOTARIA SEGUNDA DE PAMPLONA (ARTICULO 8 PARAGRAFO 1 DE LA LEY 1579 DE 2012)

AREA Y COEFICIENTE

AREA - HECTAREAS: METROS CUADRADOS: CENTIMETROS CUADRADOS:

AREA PRIVADA - METROS CUADRADOS: CENTIMETROS CUADRADOS: / AREA CONSTRUIDA - METROS CUADRADOS: CENTIMETROS: CUADRADOS

COEFICIENTE : %

COMPLEMENTACION:

PRIMERO: REGISTRO DE 26-08-2022 ESCRITURA 831 DEL 22-07-2022 NOTARIA SEGUNDA DE PAMPLONA COMPRAVENTA, POR VALOR DE \$ 50,000,000.00 DE: MEAURY DE ACU/A MARIA SERAFINA, A: CONSTRUCTORA LUFAM Y ASOCIADOS S.A.S. SEGUNDO: REGISTRO DE 20-12-2019 SENTENCIA DEL 14-11-2019 JUZGADO SEGUNDO CIVIL MUNICIPAL DE ORALIDAD DE PAMPLONA. MODO DE ADQUIRIR. ADJUDICACION EN REMATE DE: PARRA VERA MIGUEL EVANGELISTA, PARRA VERA OSCAR ARMANDO, PARRA DE PINILLA MARIA CONSUELO, PARRA DE CHACON MYRIAM LEONOR, PARRA GAFARO MAGNA LORENA, PARRA GAFARO ALVARO JULIAN, PARRA DE BAUTISTA ANA EUFRASIA, PARRA VERA BARBARA ANGUSTIAS. A: MEAURY BECERRA DE ACU/A MARIA SERAFINA. TERCERO: REGISTRO DE 25-06-2007 ESCRITURA 498 DEL 21-06-2007 NOTARIA PRIMERA DE PAMPLONA ADJUDICACION EN SUCESION, POR VALOR DE \$ 26,408,000.00 DE: VERA DE PARRA BLANCA NIEVES, A: PARRA VERA MIGUEL EVANGELISTA, PARRA DE PINILLA MARIA CONSUELO, PARRA DE CHACON MYRIAM LEONOR, PARRA GAFARO MAGNA LORENA, PARRA GAFARO ALVARO JULIAN, PARRA DE BAUTISTA ANA EUFRASIA, PARRA VERA BARBARA ANGUSTIAS, PARRA VERA OSCAR ARMANDO. CUARTO: 25-03-1977 ESCRITURA 215 DEL 15-03-1977 NOTARIA 2 DE PAMPLONA COMPRAVENTA, POR VALOR DE \$ 70,000.00 DE: PINZON ESPINEL CECILIA, A: VERA DE PARRA BLANCA NIEVES,272-25324

DIRECCION DEL INMUEBLE

Tipo Predio: URBANO

1) CALLE 1 #5-45 CONDOMINIO SAN AGUSTIN -APTO. 101 BLOQUE 1

DETERMINACION DEL INMUEBLE:

DESTINACION ECONOMICA:

MATRICULA ABIERTA CON BASE EN LA(s) SIGUIENTE(s) (En caso de integración y otros)

272 - 25324

ANOTACION: Nro 001 Fecha: 26-08-2022 Radicación: 2022-2727

Doc: ESCRITURA 831 del 22-07-2022 NOTARIA SEGUNDA de PAMPLONA

VALOR ACTO: \$

ESPECIFICACION: CONSTITUCION REGLAMENTO DE PROPIEDAD HORIZONTAL: 0317 CONSTITUCION REGLAMENTO DE PROPIEDAD HORIZONTAL

PERSONAS QUE INTERVIENEN EN EL ACTO (X-Titular de derecho real de dominio,I-Titular de dominio incompleto)

A: CONSTRUCTORA LUFAM Y ASOCIADOS S.A.S.

NIT# 9015882972X



OFICINA DE REGISTRO DE INSTRUMENTOS PUBLICOS DE PAMPLONA
CERTIFICADO DE TRADICION
MATRICULA INMOBILIARIA

Certificado generado con el Pin No: 240429813593688817

Nro Matrícula: 272-59798

Pagina 2 TURNO: 2024-8107

Impreso el 29 de Abril de 2024 a las 10:18:24 AM

"ESTE CERTIFICADO REFLEJA LA SITUACION JURIDICA DEL INMUEBLE
HASTA LA FECHA Y HORA DE SU EXPEDICION"

No tiene validez sin la firma del registrador en la ultima página

ANOTACION: Nro 002 Fecha: 21-09-2022 Radicación: 2022-3349

Doc: ESCRITURA 1068 del 20-09-2022 NOTARIA SEGUNDA de PAMPLONA

VALOR ACTO: \$

ESPECIFICACION: CERTIFICACION TECNICA DE OCUPACION: 0960 CERTIFICACION TECNICA DE OCUPACION

PERSONAS QUE INTERVIENEN EN EL ACTO (X-Titular de derecho real de dominio,I-Titular de dominio incompleto)

A: CONSTRUCTORA LUFAM Y ASOCIADOS S.A.S.

NIT# 9015882972

NRO TOTAL DE ANOTACIONES: *2*

SALVEDADES: (Información Anterior o Corregida)

FIN DE ESTE DOCUMENTO

El interesado debe comunicar al registrador cualquier falla o error en el registro de los documentos

USUARIO: Realtech

TURNO: 2024-8107

FECHA: 29-04-2024

EXPEDIDO EN: BOGOTA

GLORIA SUAREZ CHINCHILLA
REGISTRADORA SECCIONAL