



QR validez del avalúo



AVALÚOS - CONSTRUCTORA - INTERVENTORIA
Informe de Valuación de un Inmueble de uso Vivienda Urbano

AVALUO: LRCAJA-52165908

Fecha del avalúo		Fecha de visita	25/05/2024
Dirigido a	Caja Promotora de Vivienda Militar y de Policía		
Dirección	CL 1 1A 27 IN 10, AGRU DE VIVI MIRAD DEL TRIUNFO II		
Barrio	BUENOS AIRES		
Ciudad	Bogotá D.C.		
Departamento	Cundinamarca		
Propietario	CARVAJAL ALARCON JOHAN GUIUCEPPE GREGORIO		

MIEMBROS DE LA LONJA DE BOGOTÁ-Oficina: CI 151 #18A-34 OF. 505 Bogotá; PBX: 6019159007 Ext. 101
Página web: www.losrosales.com Email: avaluos@losrosales.com
Bogotá D.C.-COLOMBIA



AVALÚOS - CONSTRUCTORA - INTERVENTORIA

Bogotá D.C.,

Señor(es):

Caja Promotora de Vivienda Militar y de Policía

Avalúo solicitado por: ANA MERCEDES GONZALEZ BAQUERO

Ciudad

Apreciado(s) Señor(es)

Atendiendo su amable solicitud, adjunto a la presente le estamos enviando el informe de Valuación correspondiente al Valor de Mercado del bien inmueble de propiedad de **CARVAJAL ALARCON JOHAN GUIUCEPPE GREGORIO** ubicado en la CL 1 1A 27 IN 10, AGRU DE VIVI MIRAD DEL TRIUNFO II BUENOS AIRES, de la ciudad de Bogotá D.C..

Para la determinación del valor comercial del inmueble objeto de avalúo, de acuerdo con lo establecido en el Decreto 1420 del 24 de julio de 1998 y su correspondiente resolución reglamentaria Resolución 620 del 23 de septiembre de 2008 expedida por el Instituto Geográfico Agustín Codazzi, por la cual se establecen los procedimientos para los avalúos ordenados dentro del marco de la Ley 388 de 1997.

Según los criterios analizados, nuestro Avalúo arrojó un valor de \$142,637,215.22 pesos m/cte (Ciento cuarenta y dos millones seiscientos treinta y siete mil doscientos quince).

Atentamente,

Los Rosales Constructora Inmobiliaria S.A.S.

MIEMBROS DE LA LONJA DE BOGOTÁ-Oficina: Cl 151 #18A-34 OF. 505 Bogotá; PBX: 6019159007 Ext. 101

Página web: www.losrosales.com Email: avaluos@losrosales.com

Bogotá D.C.-COLOMBIA

LIQUIDACIÓN

VALOR COMERCIAL

Tipo de Área	Descripción	Área	Unidad	Valor unitario	%	Valor total
Area Privada	Casa IN 10	57.62	M2	\$2,475,481.00	100.00%	\$142,637,215.22
TOTALES					100%	\$142,637,215
Valor en letras Ciento cuarenta y dos millones seiscientos treinta y siete mil doscientos quince Pesos Colombianos						

Perito actuante

Jader Romero

JADER ANDRES ROMERO RODRIGUEZ
RAA Nro: AVAL-1018509913
C.C: 1018509913

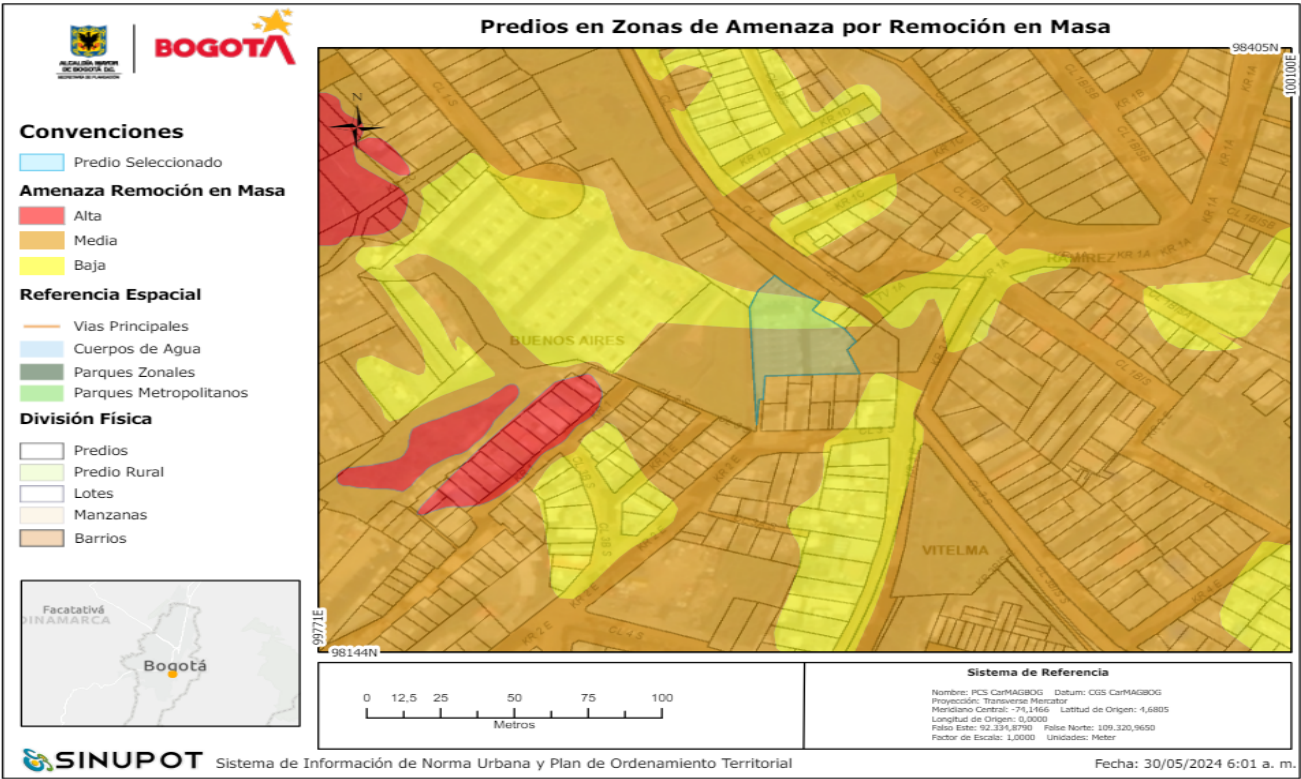
VALORES/TIPO DE AREA.			INFORMACIÓN UVR	
	Terreno	Construcción	Valor UVR	1
Integral	0	0	Valor del avalúo en UVR	142,637,215.00
Proporcional	0	142,637,215	Valor asegurable	142,637,215
% valor proporcional		100	Tiempo esperado comercialización	12
Calificación garantía				
Observación calificación				
Observación				

GENERAL					
Código	LRCAJA-52165908	Propósito	Modelo 8-14	Tipo avalúo	valor comercial
Datos del dirigido a:					
Dirigido A	Caja Promotora de Vivienda Militar y de Policía				
Tipo identificación	NIT.	Documento	NIT 860021967-7	Email	
Datos del solicitante:					
Solicitante	ANA MERCEDES GONZALEZ BAQUERO				
Tipo identificación	C.C.	Documento	52165908	Teléfono	3016473045
Email	ana.gonzalez@armada.mil.co				
Datos del propietario:					
Propietario	CARVAJAL ALARCON JOHAN GUIUCEPPE GREGORIO				
Tipo identificación	C.C.	Documento	7729826	Ocupante	Arrendatario
Datos del inmueble objeto de avalúo:					
Dirección	CL 1 1A 27 IN 10, AGRU DE VIVI MIRAD DEL TRIUNFO II				
Conjunto	MIRADOR DEL TRIUNFO II				
Ciudad	Bogotá D.C.	Departamento	Cundinamarca	Estrato	2
Sector	Urbano	Barrio	BUENOS AIRES	Ubicación	Construcción
Tipo Inmueble	Casa	Tipo subsidio	VIS vivienda de interes Social	Sometido a PH	Si
Observación	<p>Inmueble ubicado en: el oriente de la ciudad de Bogotá D.C. en la nomenclatura urbana Calle 1 1A 27 IN 10</p> <p>Al inmueble se llega así: desde la avenida calle 10 tomamos calle 6 hasta llegar a la carrera 6 para tomar calle 1.</p> <p>Cuenta con servicios públicos (agua, energía y gas), contadores instalados y funcionales.</p>				

CARACTERISTICAS GENERALES																													
Uso actual	Vivienda	Piso inmueble	0																										
Clase inmueble	Multifamiliar	Otro		Método evaluación	MERCADO																								
Justificación de Metodología	Para la determinación del valor comercial del inmueble objeto de avalúo, de acuerdo con lo establecido en el Decreto 1420 del 24 de julio de 1998 y su correspondiente resolución reglamentaria Resolución 620 del 23 de septiembre de 2008 expedida por el Instituto Geográfico Agustín Codazzi, por la cual se establecen los procedimientos para los avalúos ordenados dentro del marco de la Ley 388 de 1997 ; se utiliza el siguiente (s) método(s): MÉTODO DE COMPARACIÓN O DE MERCADO: Es la técnica valuatoria que busca establecer el valor comercial del bien, a partir del estudio de las ofertas o transacciones recientes, de bienes semejantes y comparables al del objeto de avalúo. Tales ofertas o transacciones deberán ser clasificadas, analizadas e interpretadas para llegar a la estimación del valor comercial.																												
<table><tr><th>ÁREAS JURÍDICAS</th><th>UND</th><th>VALOR</th></tr><tr><td>AREA CONSTRUIDA</td><td>M2</td><td>57.62</td></tr><tr><td>AREA PRIVADA</td><td>M2</td><td>57.62</td></tr><tr><td>AREA LIBRE PRIVADA</td><td>M2</td><td>0</td></tr><tr><td>AREA LIBRE COMUN</td><td>M2</td><td>0</td></tr></table>			ÁREAS JURÍDICAS	UND	VALOR	AREA CONSTRUIDA	M2	57.62	AREA PRIVADA	M2	57.62	AREA LIBRE PRIVADA	M2	0	AREA LIBRE COMUN	M2	0	<table><tr><th>ÁREAS CATASTRAL</th><th>UND</th><th>VALOR</th></tr><tr><td>AREA</td><td>M2</td><td>57.62</td></tr><tr><td>AVALUO CATASTRAL 2024</td><td>PESOS</td><td>107.063.000</td></tr></table>			ÁREAS CATASTRAL	UND	VALOR	AREA	M2	57.62	AVALUO CATASTRAL 2024	PESOS	107.063.000
ÁREAS JURÍDICAS	UND	VALOR																											
AREA CONSTRUIDA	M2	57.62																											
AREA PRIVADA	M2	57.62																											
AREA LIBRE PRIVADA	M2	0																											
AREA LIBRE COMUN	M2	0																											
ÁREAS CATASTRAL	UND	VALOR																											
AREA	M2	57.62																											
AVALUO CATASTRAL 2024	PESOS	107.063.000																											
<table><tr><th>ÁREAS MEDIDAS EN VISITA</th><th>UND</th><th>VALOR</th></tr><tr><td>AREA PRIVADA MEDIDA</td><td>M2</td><td>57.62</td></tr><tr><td>AREA LIBRE MEDIDA</td><td>M2</td><td>5.76</td></tr></table>			ÁREAS MEDIDAS EN VISITA	UND	VALOR	AREA PRIVADA MEDIDA	M2	57.62	AREA LIBRE MEDIDA	M2	5.76	<table><tr><th>ÁREAS VALORADAS</th><th>UND</th><th>VALOR</th></tr><tr><td>AREA PRIVADA VALORADA</td><td>M2</td><td>57.62</td></tr><tr><td>AREA LIBRE PRIVADA</td><td>M2</td><td>5.76</td></tr></table>			ÁREAS VALORADAS	UND	VALOR	AREA PRIVADA VALORADA	M2	57.62	AREA LIBRE PRIVADA	M2	5.76						
ÁREAS MEDIDAS EN VISITA	UND	VALOR																											
AREA PRIVADA MEDIDA	M2	57.62																											
AREA LIBRE MEDIDA	M2	5.76																											
ÁREAS VALORADAS	UND	VALOR																											
AREA PRIVADA VALORADA	M2	57.62																											
AREA LIBRE PRIVADA	M2	5.76																											
Perspectivas de valoración	De acuerdo a las condiciones del sector y a la dinámica de mercado del mismo, se consideran perspectivas de valoración medias																												
Actualidad edificadora	actualmente se desarrollan diferentes proyectos de vivienda de interes social en el sector.																												
Comportamiento Oferta y Demanda	Del análisis del segmento del mercado relativo a los inmuebles comparables con el que se valora se deduce que la oferta en la zona es baja, y se considera que la demanda es baja.																												
Reglamentación urbanística:	Inmueble objeto de avalúo sometido a propiedad horizontal: Escritura : 784 del 17-03-2009 NOTARIA 36 de BOGOTA D.C. Ordenamiento territorial vigente a la fecha del informe: Decreto distrital No. 555 del 29 de Diciembre del 2021																												

CRUCE CARTOGRÁFICO

Plano remoción masa



INFORMACIÓN JURÍDICA

ESCRITURAS

Nro. escritura	Tipo	Fecha	Notaria	Ciudad
3999	EscrituraDePropiedad	15/10/2010	73	Bogotá D.C.
784	EscrituraPH	17/03/2009	36	Bogotá D.C.

MATRÍCULAS

Nro. Matrícula	Fecha	Chip	Coeficiente	Cédula catastral	Detalle
50S-40524429	15/05/2024	AAA0217AJOM		0011020148013 01001	CASA 10

Observación	La presente tasación no constituye un estudio de títulos, ni se asume responsabilidad por vicios ocultos u otras características del inmueble.
-------------	--

GARAJES Y DEPOSITOS

Observación	
-------------	--

DEL ENTORNO

SERVICIOS PÚBLICOS			AMOBAMIENTO URBANO		
	Sector	Inmueble		Sector	
Energía	SI	SI	Alumbrado	SI	
Acueducto	SI	SI	Arborizacion	SI	
Alcantarillado	SI	SI	Alamedas	SI	
Gas	SI	SI	Ciclo rutas	NO	
CARACTERISTICAS					
Uso predominante	Residencial	Área de actividad	Mixta.	Demanda / Interés	Media
Estrato	2	Barrio legal	Si	Topografia	Inclinada
Transporte	Bueno	Condiciones de salubridad	Bueno		

EQUIPAMIENTO			VIAS, ANDENES Y SARDINELES		
	Nivel	Nivel Distancia		Sector	Conservación
Zonas recreativas	Bueno	100-200	Andenes	SI	Bueno
Áreas verdes	Bueno	0-100	Sardineles	SI	Bueno
Estacionamiento	Bueno	100-200	Vías pavimentadas	SI	Bueno
Asistencial	Bueno	300-400	Tipo de vía	Secundaria	
Escolar	Bueno	400-500			
Comercial	Bueno	0-100			

IMPACTO AMBIENTAL					
Aire	NO	Basura	NO	Inseguridad	NO
Ruido	NO	Aguas	NO	Otro	NO
Observación:					

PROPIEDAD HORIZONTAL

Escritura de Propiedad Horizontal	784		Fecha escritura	17/03/2009	
Notaria escritura	36		Ciudad escritura	Bogotá D.C.	
Valor administración	70000	Total unidades	27	Terraza comunal	No
Ubicación	Casa Medianera	# Pisos edificio	0	Porteria	Si
Horario vigilancia	12 horas	Tanque	No	Cancha	No
Zonas verdes	Si	Shut	Si	Citófono	No
Aire acondicionado	No	Teatrino	No	Sauna	No
Club	No	Bomba eyectora	No	Gimnasio	No
Bicicletero	No	Garaje	No	Golfito	No

		visitante			
Calefacción	No	Planta eléctrica	No	Jardín infantil	No
Piscinas	No	Ascensores	No	#Ascensores	0
#Sotanos	0				
Observación	Escritura: 784, Fecha escritura: 17/03/2009, Notaría escritura: 36, Ciudad escritura: Bogotá D.C., Administración: 70000, Total unidades: 27, Ubicación: Casa Medianera, Nro. Pisos: 0, Portería: Si, Horario vigilancia: 12 horas, Zonas verdes: Si, Shut: Si, Nro. Sótanos: 0, Ascensores: No, Nro. Ascensores: 0				

ESTRUCTURA					
Estado de la conservación	Bueno	Estructura	Tradicional	Estructura reforzada	NO DISPONIBLE
Material construcción	Ladrillo	Tipo estructura	Mampostería Confinada		
Daños por Sismos		Ajustes sismos resistentes	NO	Cubierta	teja de fibrocemento
Fachada	ladrillo a la vista	Ancho fachada	0-3 metros	Irregularidad planta	No
Irregularidad altura	No	Tipología vivienda	Casa Continua	Otro tipología vivienda	
Año construcción	2010	Edad Inmueble	14 años	Vida útil	100 años
Estado construcción	Usada	%Avance	100		
Licencia construcción					
Observación	Estructura en aparente buen estado de conservación en el momento de la visita, no se observa grietas o fallas a simple vista. La presente tasación no constituye un dictamen estructural, de cimentación o de cualquier otra rama de la ingeniería civil o la arquitectura, por lo tanto, no puede ser utilizado para fines relacionados con esas ramas; ni se asume responsabilidad por vicios ocultos u otras características del inmueble que no puedan ser apreciadas en una visita normal de inspección física.				

DEPENDENCIAS					
INFORMACIÓN DEPENDENCIAS					
Sala	1	Comedor	1	Cocina	Sencilla
Baños Sociales	1	Patio interior	0	Habitaciones	4
Closet	3	Baños privados	0	Estar	0
Bodega	0	Estudio	0	Cuarto servicio	0

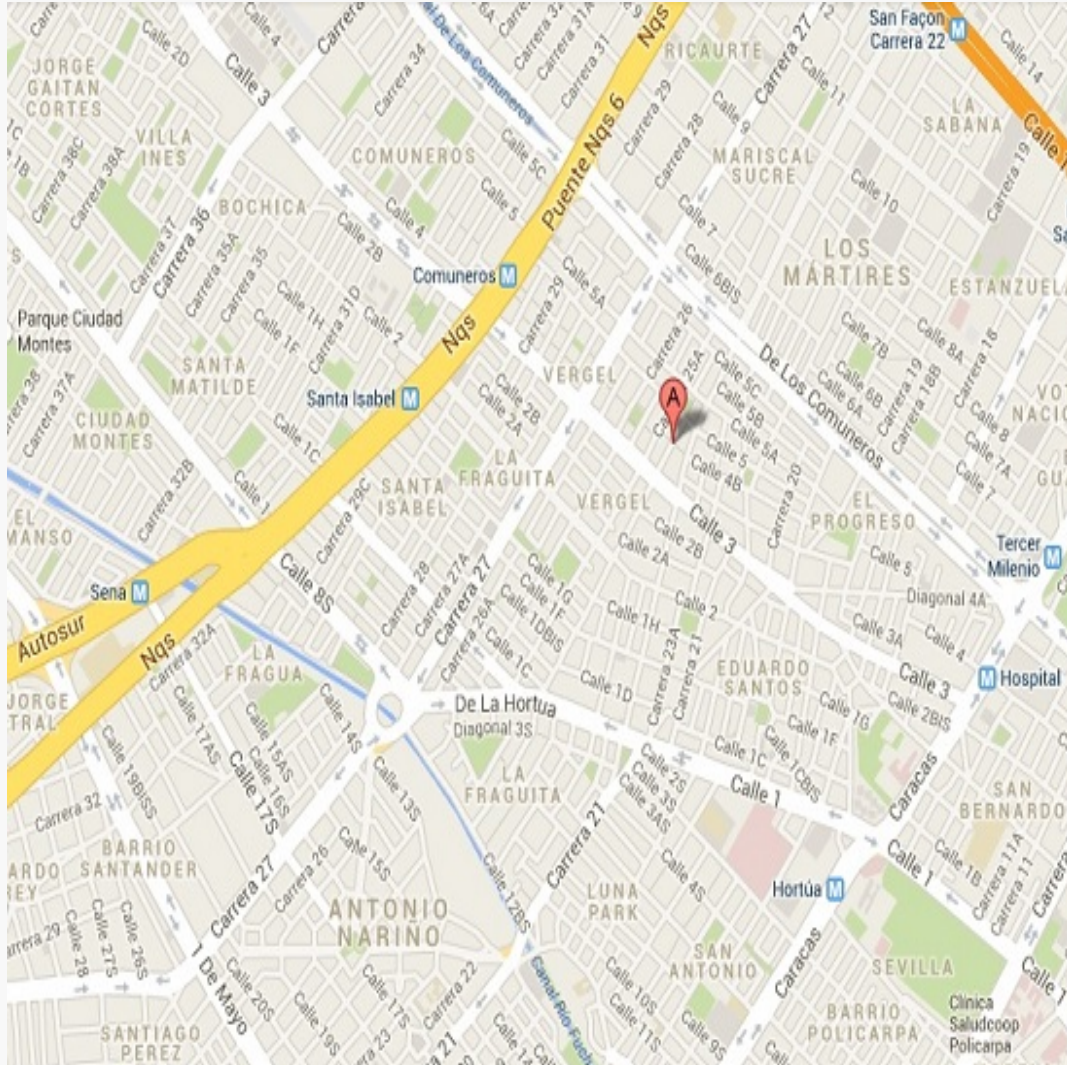
Baños servicio	0	Zona ropas	1	Local	0
Balcón	0	Jardin	No	Zona verde	Si
Oficina	0	Ventilación	Bueno	Iluminación	Bueno
Observación	Casa. Consta de: sala: 1, Comedor: 1, Cocina: Sencilla, Baño social: 1, Habitaciones: 4, Closet: 3, Zona ropas: 1, Zona verde: Si, Ventilación: Bueno, Iluminación: Bueno				

ACABADOS

	Sala	Comedor	Cocina	Baño	Piso	Techo	Muro	Carpintería
Calidad	Normal	Normal	Sencillo	Sencillo	Normal	Normal	Normal	Normal
Estado	Bueno.	Bueno.	Bueno.	Bueno.	Bueno.	Bueno.	Bueno.	Bueno.
Observación	los pisos en general de toda la vivienda son en ceramica y estan en buen estado, los muros son en ladrillo, el techo se encuentra con pintura blanca, el baño cuenta con ceramica en pisos y ducha, la cocina es sencilla y sus muros son en ladrillo.							

UBICACIÓN GEOGRÁFICA

Dirección: CL 1 1A 27 IN 10, AGRU DE VIVI MIRAD DEL TRIUNFO II | BUENOS AIRES | Bogotá D.C.
| Cundinamarca



LATITUD

MAGNA SIRGAS: 4.580631
GEOGRAFICAS : 4° 34' 50.2716''

LONGITUD

MAGNA SIRGAS: -74.078147
GEOGRAFICAS : 74° 4' 41.3292''

MERCADO

#	DIRECCION	# PISO	VALOR VENTA	NEG	VALOR DEPURADO	# GARAJE	VALOR UNIDAD GARAJE	# DEPOSITO Y OTROS	VALOR DEPOSITO Y OTROS	VALOR M2	TELEFONO
1	Cl. 1 1a-35	0	\$140,000,000	0.95	\$133,000,000	0	\$	0	\$	\$2,557,692.31	3224769654
2	KR 8 Este # 6D - 13 Sur	0	\$150,000,000	0.95	\$142,500,000	0	\$	0	\$	\$2,375,000.00	3046439901
3	Carrera 7 # 2 - 82	0	\$142,000,000	0.95	\$134,900,000	0	\$	0	\$	\$2,594,230.77	3132700430
4	Cl. 1 1a-35	0	\$140,000,000	0.95	\$133,000,000	0	\$	0	\$	\$2,375,000.00	3209765030
Del inmueble		0				0		0			

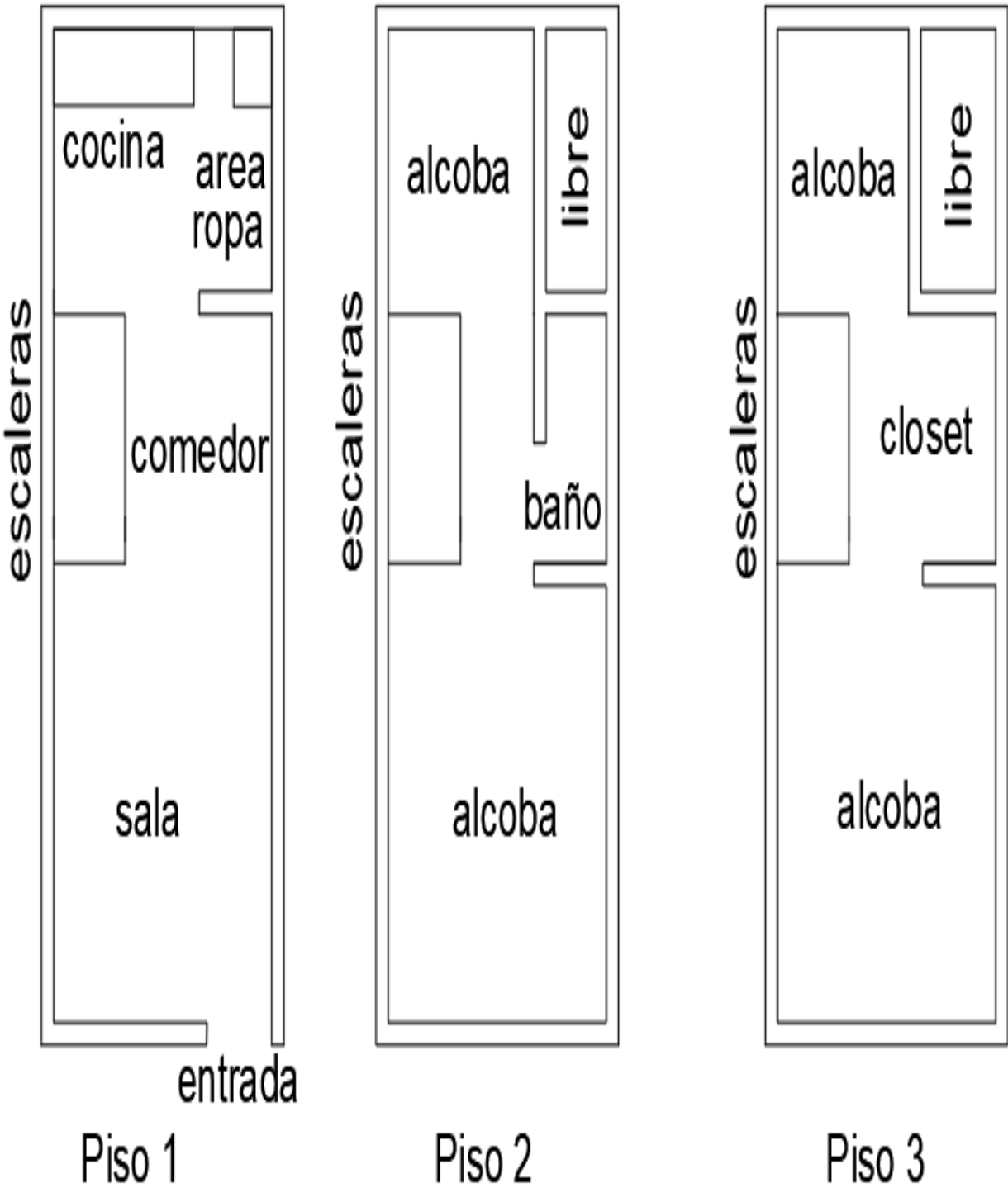
#	EDAD	AREA CONSTRUIDA	AREA PRIVADA	FACTOR ACABADOS	FACTOR EDAD	FACTOR PISO	FACTOR TAMANO	FACTOR UBICACION	FACTOR HOMOLOGACION	RESULTADOS
1	12	52	52	1.0	1.0	1.0	1.0	1.0	1	\$2,557,692.31
2	23	65	60	1.0	1.0	1.0	1.0	1.0	1	\$2,375,000.00
3	12	56	52	1.0	1.0	1.0	1.0	1.0	1	\$2,594,230.77
4	14	58	56	1.0	1.0	1.0	1.0	1.0	1	\$2,375,000.00
	14 años									
									PROMEDIO	\$2,475,480.77
									DESV. STANDAR	\$116,980.16
									COEF. VARIACION	4.73%

VALOR MÁXIMO	POR Mt2	\$2,592,460.93	TOTAL	\$149,377,598.51
VALOR MÍNIMO	POR Mt2	\$2,358,500.61	TOTAL	\$135,896,805.43
VALOR TOTAL	\$142,637,215.22			

Observaciones:
Enlaces: 1-https://www.fincaraiz.com.co/inmueble/casa-en-venta/ramirez/boota/7750322

PLANO DE DISTRIBUCIÓN

Plano



FOTOS General

Foto Selfie



Vía frente al inmueble



Entorno



Contador de Energia



Contador de Agua



Contador de Gas



Fachada del Inmueble



Nomenclatura



FOTOS General

Nomenclatura del Conjunto



Sala Comedor



Cocina



Zona de Ropas



Escalera del inmueble



Escalera del inmueble



Hab. 1 o Habitación Principal



Habitación 2



FOTOS General

Closet 1



Habitación 3



Habitación 3



Baño Social 1



Shut de Basuras-CJ



Garajes Comunes-CJ



Garajes Comunes-CJ



Salón Social-CJ



FOTOS General

Garajes para motos-CJ



Otras Zonas Sociales-CJ



Otras Zonas Sociales-CJ



Otras Zonas Sociales-CJ



ENTRADA DE LUZ AREA LIBRE



BAHIA COMUNAL



AREA LIBRE



CONSIDERACIONES FINALES PARA EL INFORME DE AVALÚO

VOCABULARIO: PRECIO: Es un término que se utiliza para la cuantía que se solicita, ofrece o paga por un bien o servicio. El precio de venta es un hecho histórico. **COSTO:** es el precio pagado por los bienes y servicios o la cantidad exigida para crear o producir el bien o el servicio. **MERCADO:** un mercado es el entorno en el que se comercializan bienes y servicios entre compradores y vendedores a través de un mecanismo de precios. --- **AVALÚO:** Es el estudio o proceso mediante el cual se estima y documenta el valor de un bien o bien inmueble, servicio, actividad, cosa u objeto, de acuerdo a la apreciación personal expresada por un profesional que cuenta con los conocimientos técnicos, aplique normas y procedimientos generalmente aceptados en esta especialidad. --- **VALOR COMERCIAL:** Es el precio más probable en que se podría comercializar un bien, en las circunstancias prevalecientes a la fecha del avalúo, en un plazo razonable de exposición, en una transacción llevada a cabo entre un oferente y un demandante libre de presiones, bien informados.

ABREVIACIONES: Apartamento: APTO ó AP --- **TORRE:** TO --- **LOTE:** LO --- **CASA:** CS o CA --- **AVENIDA:** AV --- **CALLE:** CL --- **CARRERA:** CRA ó KR--- **Diagonal:** Diag. --- **Conjunto:** CJ --- **Edificio:** ED --- **Residencial:** Res --- **Etapas:** ET --- **SIN Estrato:** SE---**Matrícula inmobiliaria:** M.I.--- **Certificado de libertad y tradición:** CLT---- **SIN INFORMACIÓN:** S/I

----- **METODOLOGÍA:** Para la determinación del valor comercial del inmueble objeto de avalúo, de acuerdo con lo establecido en el **Decreto 1420 del 24 de julio de 1998** y su correspondiente resolución reglamentaria **Resolución 620 del 23 de septiembre de 2008** expedida por el Instituto Geográfico Agustín Codazzi, por la cual se establecen los procedimientos para los avalúos ordenados dentro del marco de la **Ley 388 de 1997:**

1. Método de comparación o de mercado: Es la técnica valuatoria que busca establecer el valor comercial del bien, a partir del estudio de las ofertas o transacciones recientes, de bienes semejantes y comparables al del objeto de avalúo. Tales ofertas o transacciones deberán ser clasificadas, analizadas e interpretadas para llegar a la estimación del valor comercial.

2. Método de capitalización de rentas o ingresos: Es la técnica valuatoria que busca establecer el valor comercial de un bien, a partir de las rentas o ingresos que se puedan obtener del mismo bien, o inmuebles semejantes y comparables por sus características físicas, de uso y ubicación, trayendo a valor presente la suma de los probables ingresos o rentas generadas en la vida remanente del bien objeto de avalúo, con una tasa de capitalización o interés.

3. Método de costo de reposición: Es el que busca establecer el valor comercial del bien objeto de avalúo a partir de estimar el costo total de la construcción a precios de hoy, un bien semejante al del objeto de avalúo, y restarle la depreciación acumulada. Para la depreciación de las construcciones se deben emplear modelos continuos y no los discontinuos o en escalera. Deberá adoptarse un sistema que tenga en cuenta la edad y el estado de conservación, tal como lo establece Fitto y Corvini.

4-) Método o técnica Residual: Es el que busca establecer el valor comercial del bien, normalmente para el terreno, a partir de estimar el monto total de las ventas de un proyecto de construcción, acorde con la reglamentación urbanística vigente y de conformidad con el mercado del bien final vendible, en el terreno objeto de avalúo. Este método (técnica) debe desarrollarse bajo el principio de mayor y mejor uso.

DECLARACION DE CUMPLIMIENTO

El valuador confirma que: el informe de valuación es confidencial para las partes, hacia quien está dirigido o sus asesores profesionales, para el propósito específico del encargo; no se acepta ninguna responsabilidad ante ninguna tercera parte, y el valuador no acepta ninguna responsabilidad por la utilización inadecuada del informe. Se prohíbe la publicación del informe en todo o en parte, o cualquier referencia al mismo, o a las cifras de valuación contenidas en él, o los nombres y afiliación profesional de los valuadores, sin el consentimiento escrito del Valuador. ---- **El profesional que firma** declara que no tiene hoy, ni espera tener en el futuro, interés en la propiedad valorada; ni participación en los usos que se hagan del avalúo, ni con las personas que participen en la operación. Ha inspeccionado el inmueble personalmente y/o su equipo de trabajo con RAA vigente, y la información es la observada; los inconvenientes y limitaciones que pueda tener el bien y su

vecindario, están mencionados. Además, se mantendrá un nivel de confidencialidad, acorde a las exigencias de **Los Rosales Constructora Inmobiliaria S.A.S.** ---No es responsabilidad del valuador, el uso de este informe, para un fin distinto al que fue solicitado. --- **La valuación se llevó a cabo conforme a un código de ética** y normas de conducta. El Valuador ha cumplido los requisitos de formación de su profesión. Se adjunta el registro RAA de evaluador en el presente informe. Las descripciones de hechos presentadas en el informe son correctas hasta donde el Valuador alcanza a conocer. Los análisis y resultados solamente se ven restringidos por las hipótesis y condiciones restrictivas que se describen en el informe.

CONDICIONANTES Y SALVEDADE AL AVALÚO

La compañía valuadora así como el valuador no serán responsables de la veracidad de la información urbanística que afecte o haya afectado el inmueble objeto del predio en el momento de la realización del avalúo. El evaluador deberá dejar consignadas las inconsistencias que observe. --- **La compañía valuadora** así como el valuador no serán responsables de la veracidad de la información y ubicación del bien, informada por el solicitante; los antecedentes de propiedad asentados en el presente Avalúo es la contenida en la documentación oficial proporcionada por el solicitante del propio Avalúo y/o propietario del bien a valorar y/o entidad pública o privada solicitante del avalúo, la cual asumimos como correcta y se recibe de buena fe. Entre ella, podemos mencionar la escritura de propiedad o propiedad horizontal, certificado de libertad y tradición, entre otros. --- **El presente Avalúo es de USO exclusivo del(os) solicitante(s)** para el destino o propósito expresado en el mismo, por lo que no podrá ser utilizado para fines distintos. --- **La presente tasación no constituye un dictamen estructural, de cimentación, de hidrología, de suelos, de sismología,** o de cualquier otra rama de la ingeniería civil o la arquitectura, por lo tanto, no puede ser utilizado para fines relacionados con esas ramas ni se asume responsabilidad por vicios ocultos u otras características del inmueble que no puedan ser apreciadas en una visita normal de inspección física para efectos de tasación. Incluso cuando se aprecien algunas características que puedan constituir anomalías con respecto al estado de conservación normal -**según la vida útil consumida** de un inmueble o a su estructura, el valuador no asume mayor responsabilidad que así indicarlo cuando son detectadas, ya que aunque se presenten estados de conservación malos o ruinosos, es obligación del perito realizar la tasación según los criterios y normas vigentes y aplicables según el propósito del mismo. -- **No se han tenido** en cuenta en la elaboración del presente informe, posibles contingencias o afectaciones de orden jurídico, tales como: Titulación, Modos de Adquisición de Dominio, limitaciones de dominio, Contratos de Tenencia, Demandas Pendientes y en general cualquier asunto de carácter legal. El valor asignado se entiende como valor presente del inmueble tal y como se encontraba al momento de efectuar la visita de inspección. **Por tales motivos, el presente avalúo, no representa en ninguno de los casos un estudio de títulos.** --- Los valores comerciales asignados a los inmuebles, tienen que ver directamente con el área determinada en los documentos públicos suministrados por el interesado y/o áreas susceptibles de legalizar de acuerdo a la normatividad aplicable. --**Vigencia del avalúo: decretos 1420/1998 y 422/2000**, expedidos por el Ministerio de Hacienda y Crédito Público y ministerio de Desarrollo Económico, el presente avalúo tiene una **vigencia de un año**, contado desde la fecha expedición, siempre y cuando las condiciones físicas, intrínsecas, extrínsecas y normativas del inmueble valuado, no sufran cambios significativos, así como tampoco se presenten variaciones representativas del mercado inmobiliario comparable. Por otra parte, el **Decreto 145/2000**, "por medio del cual se establecen las condiciones de los créditos de vivienda individual a largo plazo, el avalúo practicado para tal fin, debe encontrarse dentro de los **seis (6) meses** anteriores al otorgamiento del crédito" --- **FAVORABILIDAD:** La finalidad de un proceso valuatorio, es dar valor, por tal motivo cuando se da un concepto de favorabilidad, este está sujeto al cumplimiento de las políticas exigidas por la entidad a la que se le está dirigiendo el avalúo, la cual establece los requisitos para dar un concepto, de acuerdo a los requerimientos internos de dicha entidad. La favorabilidad es un concepto independiente al valor del avalúo, el cual no se afecta por dicho concepto. NO es responsabilidad del perito y/o de Los Rosales dicho concepto, el cual se aporta de buena fe, es responsabilidad de a quien se dirige el avalúo verificar de acuerdo a sus políticas.

FINAL DEL INFORME AVALÚO LRCAJA-52165908



PIN de Validación: d847De2p


<https://www.raa.org.co>


Corporación Autorregulador Nacional de Avaluadores - ANA

NIT: 800788814-2

Entidad Reconocida de Autorregulación mediante la Resolución 20810 de 2016 de la Superintendencia de Industria y Comercio

El señor(a) JADER ANDRES ROMERO RODRIGUEZ, identificado(a) con la Cédula de ciudadanía No. 1018538813, se encuentra inscrito(a) en el Registro Abierto de Avaluadores, desde el 01 de Febrero de 2021 y se le ha asignado el número de evaluador AVAL-1018538813.

Al ser inscrito en el registro de esta certificación al registro del señor(a) JADER ANDRES ROMERO RODRIGUEZ se encuentra inscrito en las siguientes categorías y alcances:

Categoría 1 Inmuebles Urbanos

Alcance

- Casas, apartamentos, edificios, oficinas, locales comerciales, talleres y bodegas situados total o parcialmente en áreas urbanas, lotes no clasificados en la estructura ecológica principal, lotes en suabo de expansión con plan parcial adoptado.

Fecha de inscripción
01 Feb 2021

Régimen
Régimen Asociativo

Categoría 2 Inmuebles Rurales

Alcance

- Talleres rurales con o sin construcciones, como viviendas, edificios, establos, galpones, cercas, sistemas de riego, drenaje, vías, adecuación de suelos, pozos, cultivos, plantaciones, lotes en suabo de expansión sin plan parcial adoptado, lotes para el aprovechamiento agropecuario y demás infraestructura de explotación situados totalmente en áreas rurales.

Fecha de inscripción
01 Feb 2021

Régimen
Régimen Asociativo

Categoría 3 Recursos Naturales y Suelos de Protección

Alcance

- Bienes ambientales, minas, yacimientos y explotaciones mineras. Lotes incluidos en la estructura ecológica principal, lotes definidos o contemplados en el Código de recursos Naturales Renovables y daños ambientales.

Fecha de inscripción
01 Feb 2021

Régimen
Régimen Asociativo

Página 1 de 5

	 <p>Registro Abierto de Avalúos</p> <p>https://www.raa.org.co</p>	 <p>ANATIA INSTITUTO NACIONAL DE AVALUACIÓN</p> <p>https://www.ana.org.co</p> <p>Calle 99 No 7A - 37. 050.300</p> <p>Bogotá D.C. - Colombia</p> <p>Línea gratuita de atención A.N.A.</p> <p>En Bogotá: 595 67 66</p> <p>A Nivel Nacional: 01-8000 422 840</p>
<p>PIN de Validación: d847De2e</p>		
<p>Categoría 4 Obras de Infraestructura</p> <p>Alcance</p> <ul style="list-style-type: none"> Estructuras especiales para puentes, puentes, túneles, acueductos y conducciones, presas, aeropuertos, muelles y demás construcciones civiles de infraestructura similar. <p>Fecha de inscripción: 01 Feb 2021 Régimen: Régimen Poneréntico</p>		
<p>RAA AVALUO: LRCAJA-52165908 M.I.: 50S-40524429</p> <p>Categoría 5 Edificios</p> <p>Alcance</p> <ul style="list-style-type: none"> Edificios de conservación arquitectónica y monumentos históricos. <p>Fecha de inscripción: 01 Feb 2021 Régimen: Régimen Poneréntico</p>		
<p>Categoría 6 Inmuebles Especiales</p> <p>Alcance</p> <ul style="list-style-type: none"> Incluye centros comerciales, hoteles, colegios, hospitales, clínicas y avanza de obras. Incluye todos los inmuebles que no se clasifican dentro de los numerales anteriores. <p>Fecha de inscripción: 01 Feb 2021 Régimen: Régimen Poneréntico</p>		
<p>Categoría 7 Maquinaria Fija, Equipos y Maquinaria Móvil</p> <p>Alcance</p> <ul style="list-style-type: none"> Equipos eléctricos y mecánicos de uso en la industria, motores, subestaciones de planta, tableros eléctricos, equipos de generación, subestaciones de transmisión y distribución, equipos de infraestructura de transmisión y distribución, maquinaria de construcción, movimiento de tierra, y maquinaria para producción y proceso. Equipos de cómputo: Microcomputadoras, impresoras, monitores, módems y otros accesorios de estos equipos, redes, main frames, periféricos especiales y otros equipos accesorios de estos. Equipos de telefonía, electrocardiografía y radiocomunicación. Transporte Automotor: vehículos de transporte terrestre como automóviles, camiones, camiones, buses, tractores, camiones y remolques, motocicletas, motocicletas, motocicletas, motocicletas, motocicletas, motocicletas y similares. <p>Fecha de inscripción: 01 Feb 2021 Régimen: Régimen Poneréntico</p>		
<p>Página 2 de 5</p>		



PIN de Validación: d847De2e

<https://www.raa.org.co>

Categoría 8 Maquinaria y Equipos Especiales

Alcance

- Navas, aeronaves, trenes, locomotoras, vagones, teleféricos y cualquier medio de transporte diferente del automotor descrito en la clase anterior.

Fecha de inscripción
01 Feb 2021

Régimen
Régimen Asociado

Categoría 9 Obras de Arte, Orfebrería, Patrimoniales y Similares

RAA AVALUO: LRCAJA-52165908 M.I.: 50S-40524429

Alcance

- Arte, joyas, orfebrería, artesanías, muebles con valor cultural, arqueológico, paleontológico y similares.

Fecha de inscripción
01 Feb 2021

Régimen
Régimen Asociado

Categoría 10 Samovianos y Animales

Alcance

- Samovianos, animales y muebles no clasificados en otra especialidad.

Fecha de inscripción
01 Feb 2021

Régimen
Régimen Asociado

Categoría 11 Activos Operacionales y Establecimientos de Comercio

Alcance

- Revalorización de activos, inventarios, materia prima, producto en proceso y producto terminado. Establecimientos de comercio.

Fecha de inscripción
01 Feb 2021

Régimen
Régimen Asociado

Categoría 12 Intangibles

Alcance

- Marcas, patentes, secretos empresariales, derechos autor, nombres comerciales, derechos deportivos, espectro radioeléctrico, fondo de comercio, prima comercial y otros similares.





PIN de Validación: d847De2o

Fecha de Inscripción: 31 Feb 2021

Régimen: Régimen Presidencial

Categoría 13 Intangibles Especiales

Alcance

- Daño emergente, lucro cesante, daño moral, servidumbres, derechos hereditales y litigiosos y demás derechos de indemnización o cálculos compensatorios y cualquier otro derecho no contemplado en las cláusulas anteriores.

RAA AVALUO: LRCAJA-52165908 M.I.: 50S-40524429

Los datos de contacto del Avaluador son:

Ciudad: BOGOTÁ, BOGOTÁ DC
Dirección: KRA 88 C # 18-87
Teléfono: 3105123084
Correo Electrónico: jarama.88@gmail.com




Títulos Académicos, Certificados de Aptitud Ocupacional y otros programas de formación:
 Técnico Laboral Por Competencias en Avalúos - Centro de Altos Estudios Inmobiliarios

Que revisados los archivos de antecedentes de procesos disciplinarios de la ERA Corporación Autorregulador Nacional de Avaluadores - ANA; no aparece sanción disciplinaria alguna contra el(los) señor(ES) JADER ANDRÉS ROMERO RODRÍGUEZ, identificado(a) con Cédula de ciudadanía No. 1018509913


El(los) señor(ES) JADER ANDRÉS ROMERO RODRÍGUEZ se encuentra al día con el pago sus derechos de registro, así como con la cuota de autorregulación con Corporación Autorregulador Nacional de Avaluadores - ANA.

Con el fin de que el destinatario pueda verificar este certificado se le asignó el siguiente código de QR, y puede escanearlo con un dispositivo móvil u otro dispositivo lector con acceso a Internet, descargando previamente una aplicación de digitalización de código QR que son gratuitas. La verificación también pueda efectuarse ingresando al PIN directamente en la página de RAA <http://www.raa.org.co>. Cualquier inconsistencia entre la información acá contenida y la que reporta la verificación con el código debe ser inmediatamente reportada a Corporación Autorregulador Nacional de Avaluadores - ANA.

Página 4 de 5



PIN de Validación: **dB47De2e**




PIN DE VALIDACIÓN

dB47De2e

El presente certificado se expide en la República de Colombia de conformidad con la información que reposa en el Registro Abierto de Avaluadores RAA, a los dos (02) días del mes de Mayo del 2024 y tiene vigencia de 30 días calendario, contados a partir de la fecha de expedición.

RAA AVALUO: LRCAJA-52165908 M.I.: 50S-40524429

Firma: 
Alexandra Suarez
Representante Legal

Página 5 de 5