



QR validez del avalúo

INFORME DE AVALUO LRCAJA-1072920810

RESUMEN EJECUTIVO

CLIENTE	CARLOS ALBERTO PINEDA GALLEGO
NIT / C.C CLIENTE	1072920810
DIRECCIÓN	CARRERA 107C #34-CC-88, 2 PISO APARTAMENTO ED. COLORADO P.H
SECTOR	Urbano Estrato 2
BARRIO	Betania
CIUDAD	Medellín
DEPARTAMENTO	Antioquia
PROPOSITO	Modelo 8-14
TIPO AVALUO	valor comercial
VALUADOR	CARLOS ALBERTO RENDON PULGARIN
IDENTIFICACIÓN	98635223

ANTECEDENTES

FECHA VISITA	14/05/2024
FECHA INFORME	17/05/2024
DIRIGIDO A	Caja Promotora de Vivienda Militar y de Policía
EDAD (AÑOS)	7 años
REMODELADO	
OCUPANTE	Desocupado
TIPO DE INMUEBLE	Apartamento
USO ACTUAL	Vivienda

ASPECTOS JURIDICOS

PROPIETARIO	GARCIA GALEANO JOSE LUIS				
NUM.	3208 Escritura De	NOTARIA	23	FECHA	17/12/2021
ESCRITURA	Propiedad				
CIUDAD	Medellín	DEPTO		Antioquia	
ESCRITURA					
CEDULA CATASTRAL	AAB0069MSPD				
LICENCIA DE CONSTRUCCIÓN	No suministrada				
NOMBRE DEL CONJUNTO/EDIFICIO	EDIFICIO COLORADO P.H.				
VALOR ADMINISTRACIÓN	No Tiene	MENSUALIDAD	0	VRxM2	
COEFICIENTE DE COPROPIEDAD	51.46%				

M. INMOB.	N°
001-1365565	2 PISO APARTAMENTO

OBSERVACIONES GENERALES

El inmueble objeto de la presente tasación corresponde a un apartamento segundo piso, ubicado en el Barrio Betania del Municipio de Medellín, es una zona residencial con acceso peatonal por escaleras, acceso a comercio barrial, transporte público y servicios en general.
Cuenta con servicios públicos (agua, energía y gas), contadores instalados y funcionales.

DEPENDENCIAS

Sala	1	Estudio	0	Alcobas	3
Comedor	1	Estar	0	B. priv	0
Cocina	Sencilla	AlcServ.	0	Terraza	
Zropa	1	BServ	0	Jardín	No
Patio	0	Bsocial	1	Balcón	1
Garajes		Exclusivo	NO	Sencillo	
Cubierto	NO	Privado	NO	Doble	
Descubierto	NO	Comunal	NO	Servidumb.	

ACABADOS

DETALLE	CALIDAD	ESTADO
Sala	Normal	Bueno.
Comedor	Normal	Bueno.
Cocina	Sencillo	Bueno.
Baño	Normal	Bueno.
Piso	Normal	Bueno.
Techo	Sencillo	Bueno.
Muro	Normal	Bueno.
Carpintería	Sencillo	Bueno.

DOTACIÓN COMUNAL

Portería	No	Bicicletero	No	Acensores	No
Piscinas	No	TerrazaComunal	No	Jardín Infantil	No
PlantaElect.	No	Calefaccion	No	Golfito	No
Gar.Visit.	No	Gimnasio	No	BombaEyetora	No
Porteria	No	Tanque	No	Cancha	No
ZonaVerde	No	Shut	No	Citofono	No
Aire	No	Teatrino	No	Sauna	No

VALOR COMERCIAL \$ COP 116,150,100

VALOR ASEGURABLE \$ COP 116,150,100

CALIFICACIÓN DE GARANTÍA

FAVORABLE: Si

Observación de Favorabilidad

El inmueble es FAVORABLE para Caja Promotora de Vivienda Militar y de Policía Modelo 8-14.

NOMBRES Y FIRMAS

Carlos A. Rendon

CARLOS ALBERTO RENDON PULGARIN
Perito Actuante
C.C: 98635223
RAA: AVAL-98635223

Los Rosales Constructora Inmobiliaria S.A.S.

Nombre de la firma

MIEMBROS DE LA LONJA DE BOGOTÁ-Oficina: CI 151 #18A-34 OF. 505 Bogotá; PBX: 6019159007 Ext. 101
Página web: www.losrosales.com Email: avaluos@losrosales.com

INFORMACIÓN DE ÁREAS / NORMATIVIDAD

INFORMACIÓN DE ÁREA P.H.	
Área de actividad	Residencial.
Uso principal	Vivienda
Tipo de proyecto	Apartamento
Total unidades de vivienda	UN: 1 / PH: 2
Garajes	No tiene No.
Tipo de Garaje	

Inmueble objeto de avalúo sometido a propiedad horizontal: Escritura 1541 del 28-06-2019 NOTARIA VEINTITRES de MEDELLIN

Ordenamiento territorial vigente a la fecha del informe: POT-Acuerdo 48 de 2014. Amenaza baja por movimientos en masa. Escalera permitida en antejardín de acuerdo al POT.

CONSTRUCCIÓN

ÁREAS JURÍDICAS	UND	VALOR	ÁREAS CATASTRAL	UND	VALOR
AREA CONSTRUIDA	M2	57.7	AREA	M2	-
AREA PRIVADA	M2	57.7	AVALUO CATASTRAL 2024	PESOS	\$76.329.000

ÁREAS MEDIDAS EN VISITA	UND	VALOR	ÁREAS VALORADAS	UND	VALOR
AREA PRIVADA MEDIDA	M2	57.7	AREA PRIVADA VALORADA	M2	57.7

OBSERVACIONES DE ÁREAS

CARRERA 107C #34-CC-88, 2 PISO APARTAMENTO ED. COLORADO P.H | Betania | Medellín | Antioquia está sometido bajo régimen de propiedad horizontal según escritura publica No. 1541, fecha: 28/06/2019, Notaría: 23 y ciudad: Medellín.

SECTOR

Uso predominante	Residencial
Demanda / interés	Media

	Nivel de equipamiento	Distancias aprox.
Comercial	Bueno	100-200
Escolar	Bueno	400-500
Asistencial	Bueno	mas de 500
Estacionamientos	Regular	100-200
Áreas verdes	Bueno	300-400
Zonas recreativas	Bueno	mas de 500

	Tiene / No tiene	Estado de conserv.
Andenes	SI	Bueno
Sardineles	SI	Bueno
Vías Pavimentadas	SI	Bueno
Transporte Público	Bueno	

	Sector	Predio
Acueducto	SI	SI
Alcantarillado	SI	SI
Energía Eléctrica	SI	SI
Gas Natural	SI	SI

Amoblamiento Urbano

Paradero:	Zonas verdes:	Arborización:
NO	Si	NO

Impacto Ambiental

Aire:	Basura:	Ruido:	Cond.seguridad:	Aguas servidas:
NO	NO	NO	NO	NO

EDIFICACIÓN - ESTRUCTURA...

Estado de construcción	Usada
Tipo	VIP Vivienda Interes Prioritario
Avance(En construcción)	100 %
Estado de conservación	Bueno
N° de Pisos	2
N° de Sótanos	0
Vida Útil	100
Vida Remanente	93
Estructura	Tradicional
Material de Construcción	Ladrillo
Fecha de Remodelación	
Daños previos	NO
Ubicación	Apartamento Exterior

Ajuste sismo resistente	NO
Cubierta	teja de fibrocemento
Fachada	Enchapes o fachaletas
Ancho Fachada	3-6 metros
Irregularidad Planta	No
Irregularidad Altura	No
Tipología Vivienda	Edificio en Altura - Piso en bloque aislado
Año de Construcción	2017

Comentarios de estructura

Estructura en aparente buen estado de conservación en el momento de la visita, no se observa grietas o fallas a simple vista. La presente tasación no constituye un dictamen estructural, de cimentación o de cualquier otra rama de la ingeniería civil o la arquitectura, por lo tanto, no puede ser utilizado para fines relacionados con esas ramas; ni se asume responsabilidad por vicios ocultos u otras características del inmueble que no puedan ser apreciadas en una visita normal de inspección física.

MIEMBROS DE LA LONJA DE BOGOTÁ-Oficina: CI 151 #18A-34 OF. 505 Bogotá; PBX: 6019159007 Ext. 101

Página web: www.losrosales.com Email: avaluos@losrosales.com



CUADRO DE VALORACIÓN

Tipo de Área	Descripción	Área	Unidad	Valor unitario	%	Valor total
Area Privada	Apartamento	57.7	M2	\$2,013,000.00	100.00%	\$116,150,100.00
TOTALES					100%	\$116,150,100

Valor en letras

Ciento dieciséis millones ciento cincuenta mil cien Pesos Colombianos

TOTAL COMERCIAL**\$116,150,100**

OFERTA Y DEMANDA

Tiempo esperado de comercialización (Meses):

12

Perspectivas de valoración:

De acuerdo a las condiciones del sector y a la dinámica de mercado del mismo, se consideran perspectivas de valoración medias

Comportamiento Oferta y Demanda:

Del análisis del segmento del mercado relativo a los inmuebles comparables con el que se valora se deduce que la oferta en la zona es media, y se considera que la demanda es media.

Actualidad edificadora:

No se observó actividad edificadora en su entorno inmediato.

SALVEDADES

Jurídica: La presente tasación no constituye un estudio de títulos, ni se asume responsabilidad por vicios ocultos u otras características del inmueble. Limitaciones al dominio: anotación Nro. 004 (Afectación a vivienda familiar), del certificado de tradición suministrado, se recomienda levantar antes de cualquier negociación.

Garaje: El inmueble objeto de avalúo, no cuenta con garaje, ni depósito.

Entorno: Es una zona residencial, con acceso peatonal por escaleras, comercio barrial.

Propiedad horizontal: Escritura: 1541, Fecha escritura: 28/06/2019, Notaría escritura: 23, Ciudad escritura: Medellín, Administración: 0, Total unidades: UN: 1 / PH: 2, Ubicación: Apartamento Exterior, Nro. Pisos: 2, Portería: No, Horario vigilancia: 0 horas, Nro. Sótanos: 0, Ascensores: No, Nro. Ascensores: 0

Dependencia: Apartamento. Consta de: sala: 1, Comedor: 1, Cocina: Sencilla, Baño social: 1, Habitaciones: 3, Zona ropas: 1, Balcón: 1, Ventilación: Bueno, Iluminación: Bueno

Acabados: Piso en cerámica, muro en mampostería, revoque y pintura, techo en fibrocemento. Cocina sencilla con mesón en acero inoxidable, baño enchapado.

NOTA DE LIQUIDACIÓN: Inmueble bajo régimen propiedad horizontal; se liquidó en el presente informe el área privada registrada en documentos jurídicos suministrados.

NOTA: La nomenclatura del apartamento del segundo piso (CARRERA 107C #34-CC-88) es independiente a la nomenclatura del primer piso (CARRERA 107C #34-CC-86)

EXPLICACIÓN METODOLOGÍA UTILIZADA

Para la determinación del valor comercial del inmueble objeto de avalúo, de acuerdo con lo establecido en el **Decreto 1420 del 24 de julio de 1998** y su correspondiente resolución reglamentaria **Resolución 620 del 23 de septiembre de 2008** expedida por el Instituto Geográfico Agustín Codazzi, por la cual se establecen los procedimientos para los avalúos ordenados dentro del marco de la **Ley 388 de 1997**; se utiliza el siguiente (s) método(s):

MÉTODO DE COMPARACIÓN O DE MERCADO: Es la técnica valuatoria que busca establecer el valor comercial del bien, a partir del estudio de las ofertas o transacciones recientes, de bienes semejantes y comparables al del objeto de avalúo. Tales ofertas o transacciones deberán ser clasificadas, analizadas e interpretadas para llegar a la estimación del valor comercial.

MERCADO

#	DIRECCION	# PISO	VALOR VENTA	NEG	VALOR DEPURADO	# GARAJE	VALOR UNIDAD GARAJE	# DEPOSITO Y OTROS	VALOR DEPOSITO Y OTROS	VALOR M2	TELEFONO
1	Apto. San Javier	2	\$135,000,000	0.94	\$126,900,000	0	\$0	0	\$0	\$1,952,307.69	3218163514
2	Apto. Belencito	1	\$160,000,000	0.94	\$150,400,000	0	\$0	0	\$0	\$2,005,333.33	3218163514
3	Apto. Belencito	1	\$175,000,000	0.94	\$164,500,000	0	\$0	0	\$0	\$2,082,278.48	3176418589
Del inmueble		2		.	.	0		0			

#	EDAD	AREA CONSTRUIDA	AREA PRIVADA	FACTOR ACABADOS	FACTOR EDAD	FACTOR PISO	FACTOR TAMANO	FACTOR UBICACION	FACTOR HOMOLOGACION	RESULTADOS
1	10	65	65	1.0	1.0	1.0	1.0	1.0	1	\$1,952,307.69
2	10	75	75	1.0	1.0	1.0	1.0	1.0	1	\$2,005,333.33
3	10	79	79	1	1.0	1.0	1.0	1.0	1	\$2,082,278.48
7 años										
									PROMEDIO	\$2,013,306.50
									DESV. STANDAR	\$65,351.21
									COEF. VARIACION	3.25%

VALOR MÁXIMO	POR Mt2	\$2,078,657.71	TOTAL	\$119,938,549.64
VALOR MÍNIMO	POR Mt2	\$1,947,955.29	TOTAL	\$112,397,020.46
VALOR TOTAL	\$116,150,100.00			

Observaciones:

Enlaces:

1.-https://apartamento.mercadolibre.com.co/MCO-1405486833-venta-de-apartamento-en-medellin-barrio-san-javier-_JM#position=7&search_layout=stack&type=item&tracking_id=67a9166c-bb63-403d-ab46-26120340223

2.-https://viviendo.la/inmuebles/apartamento-en-venta-en-medellin/70691?utm_source=Lfui-connect&utm_medium=referrer

3.-https://www.fincaraiz.com.co/inmueble/apartamento-en-venta/belencito/medellin/8187584?utm_source=Lfui-connect&utm_medium=referrer

UBICACIÓN DEL INMUEBLE VALORADO

DIRECCIÓN:

CARRERA 107C #34-CC-88, 2 PISO APARTAMENTO ED.
COLORADO P.H | Betania | Medellín | Antioquia

COORDENADAS (DD)

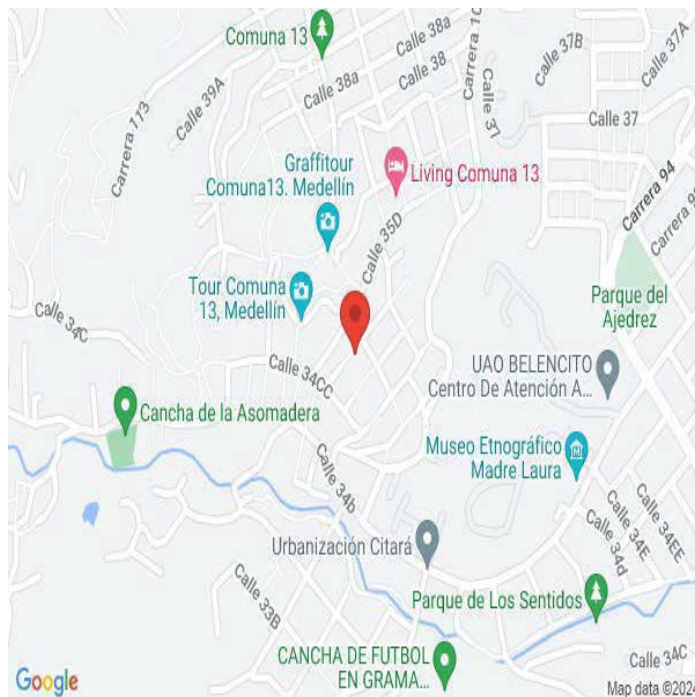
Latitud: 6.247508

Longitud:-75.621023

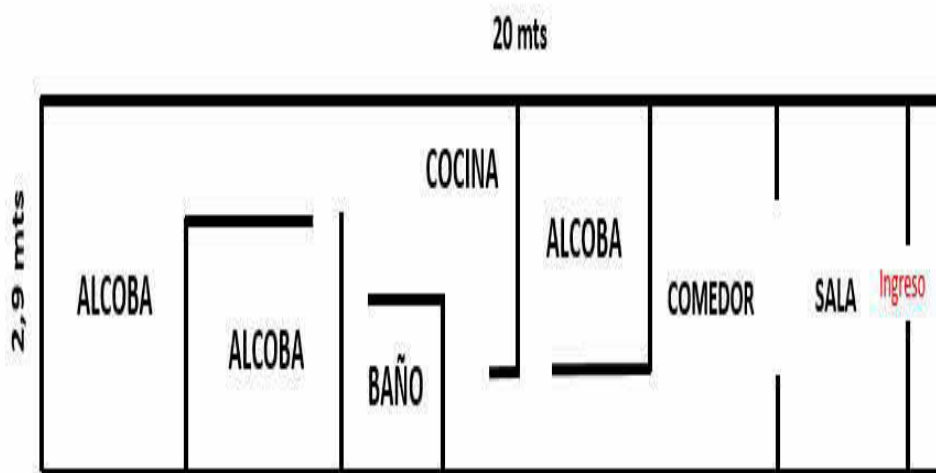
COORDENADAS (DMS)

Latitud: 6° 14' 51.0282''

Longitud:75° 37' 15.6822''



PLANO DE DISTRIBUCIÓN



FOTOS General

Foto Selfie



Vía frente al inmueble



Entorno



Contador de Energia



Contador de Agua



Contador de Gas



Fachada del Inmueble



Fachada del Inmueble



FOTOS General

Fachada del Inmueble



Nomenclatura



Sala



Sala



Cocina



Cocina



Hall o Estar de Habitaciones



Hab. 1 o Habitación Principal



FOTOS General

Habitación 2



Habitación 3

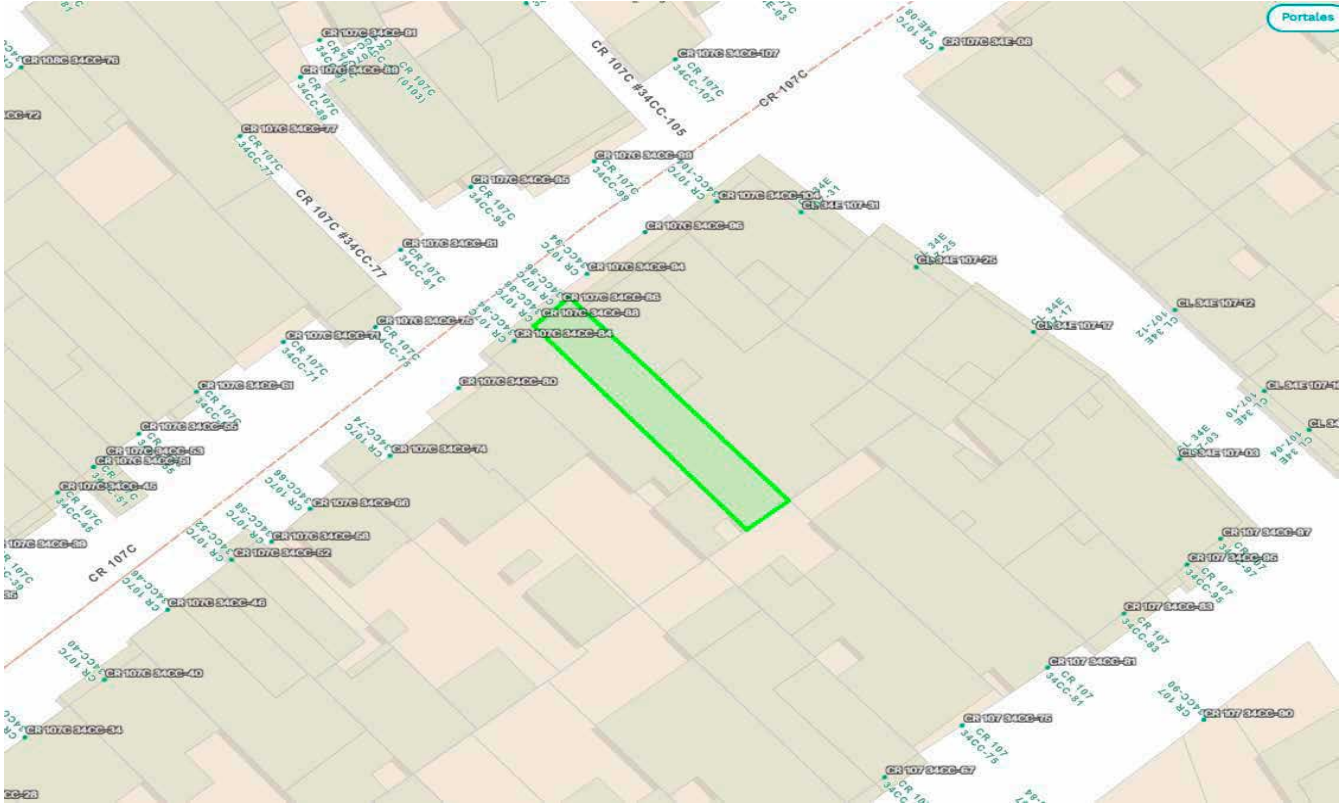


Baño Social 1



CRUCE CARTOGRÁFICO

Consulta catastral



CONSIDERACIONES FINALES PARA EL INFORME DE AVALÚO

VOCABULARIO: PRECIO: Es un término que se utiliza para la cuantía que se solicita, ofrece o paga por un bien o servicio. El precio de venta es un hecho histórico. **COSTO:** es el precio pagado por los bienes y servicios o la cantidad exigida para crear o producir el bien o el servicio. **MERCADO:** un mercado es el entorno en el que se comercializan bienes y servicios entre compradores y vendedores a través de un mecanismo de precios. --- **AVALÚO:** Es el estudio o proceso mediante el cual se estima y documenta el valor de un bien o bien inmueble, servicio, actividad, cosa u objeto, de acuerdo a la apreciación personal expresada por un profesional que cuenta con los conocimientos técnicos, aplique normas y procedimientos generalmente aceptados en esta especialidad. --- **VALOR COMERCIAL:** Es el precio más probable en que se podría comercializar un bien, en las circunstancias prevalecientes a la fecha del avalúo, en un plazo razonable de exposición, en una transacción llevada a cabo entre un oferente y un demandante libre de presiones, bien informados.

ABREVIACIONES: Apartamento: APTO ó AP --- **TORRE:** TO --- **LOTE:** LO --- **CASA:** CS o CA --- **AVENIDA:** AV --- **CALLE:** CL --- **CARRERA:** CRA ó KR --- **Diagonal:** Diag. --- **Conjunto:** CJ --- **Edificio:** ED --- **Residencial:** Res --- **Eta**

Información: S/I ----- **METODOLOGÍA:** Para la determinación del valor comercial del inmueble objeto de avalúo, de acuerdo con lo establecido en el **Decreto 1420 del 24 de julio de 1998** y su correspondiente resolución reglamentaria **Resolución 620 del 23 de septiembre de 2008** expedida por el Instituto Geográfico Agustín Codazzi, por la cual se establecen los procedimientos para los avalúos ordenados dentro del marco de la **Ley 388 de 1997:**

1. Método de comparación o de mercado: Es la técnica valuatoria que busca establecer el valor comercial del bien, a partir del estudio de las ofertas o transacciones recientes, de bienes semejantes y comparables al del objeto de avalúo. Tales ofertas o transacciones deberán ser clasificadas, analizadas e interpretadas para llegar a la estimación del valor comercial.

2. Método de capitalización de rentas o ingresos: Es la técnica valuatoria que busca establecer el valor comercial de un bien, a partir de las rentas o ingresos que se puedan obtener del mismo bien, o inmuebles semejantes y comparables por sus características físicas, de uso y ubicación, trayendo a valor presente la suma de los probables ingresos o rentas generadas en la vida remanente del bien objeto de avalúo, con una tasa de capitalización o interés.

3. Método de costo de reposición: Es el que busca establecer el valor comercial del bien objeto de avalúo a partir de estimar el costo total de la construcción a precios de hoy, un bien semejante al del objeto de avalúo, y restarle la depreciación acumulada. Para la depreciación de las construcciones se deben emplear modelos continuos y no los discontinuos o en escalera. Deberá adoptarse un sistema que tenga en cuenta la edad y el estado de conservación, tal como lo establece Fitto y Corvini.

4-) Método o técnica Residual: Es el que busca establecer el valor comercial del bien, normalmente para el terreno, a partir de estimar el monto total de las ventas de un proyecto de construcción, acorde con la reglamentación urbanística vigente y de conformidad con el mercado del bien final vendible, en el terreno objeto de avalúo. Este método (técnica) debe desarrollarse bajo el principio de mayor y mejor uso.

DECLARACION DE CUMPLIMIENTO

El valuador confirma que: el informe de valuación es confidencial para las partes, hacia quien está dirigido o sus asesores profesionales, para el propósito específico del encargo; no se acepta ninguna responsabilidad ante ninguna tercera parte, y el valuador no acepta ninguna responsabilidad por la utilización inadecuada del informe. Se prohíbe la publicación del informe en todo o en parte, o cualquier referencia al mismo, o a las cifras de valuación contenidas en él, o los nombres y afiliación profesional de los valuadores, sin el consentimiento escrito del Valuador. --- **El profesional que firma** declara que no tiene hoy, ni espera tener en el futuro, interés en la propiedad valorada; ni participación en los usos que se hagan del avalúo, ni con las personas que participen en la operación. Ha inspeccionado el inmueble personalmente y/o su equipo de trabajo con RAA vigente, y la información es la observada; los inconvenientes y limitaciones que pueda tener el bien y su vecindario, están mencionados. Además, se mantendrá un nivel de confidencialidad, acorde a las exigencias de **Los Rosales Constructora Inmobiliaria S.A.S.** --- No es responsabilidad del valuador, el uso de este informe, para un fin distinto al que fue solicitado. --- **La valuación se llevó a cabo conforme a un código de ética** y normas de conducta. El Valuador ha cumplido los requisitos de formación de su profesión. Se adjunta el registro RAA de evaluador en el presente informe. Las descripciones de hechos presentadas en el informe son correctas hasta donde el Valuador alcanza a conocer. Los análisis y resultados solamente se ven restringidos por las hipótesis y condiciones restrictivas que se describen en el informe.

CONDICIONANTES Y SALVEDADE AL AVALÚO

La compañía valuadora así como el valuador no serán responsables de la veracidad de la información urbanística que afecte o haya afectado el inmueble objeto del predio en el momento de la realización del avalúo. El avaluador deberá dejar consignadas las inconsistencias que observe. --- **La compañía valuadora** así como el valuador no serán responsables de la veracidad de la información y ubicación del bien, informada por el solicitante; los antecedentes de propiedad asentados en el presente Avalúo es la contenida en la documentación oficial proporcionada por el solicitante del propio Avalúo y/o propietario del bien a valuar y/o entidad pública o privada solicitante del avalúo, la cual asumimos como correcta y se recibe de buena fe. Entre ella, podemos mencionar la escritura de propiedad o propiedad horizontal, certificado de libertad y tradición, entre otros. --- **El presente Avalúo es de USO exclusivo del(os) solicitante(s)** para el destino o propósito expresado en el mismo, por lo que no podrá ser utilizado para fines distintos. ---- **La presente tasación no constituye un dictamen estructural, de cimentación, de hidrología, de suelos, de sismología,** o de cualquier otra rama de la ingeniería civil o la arquitectura, por lo tanto, no puede ser utilizado para fines relacionados con esas ramas ni se asume responsabilidad por vicios ocultos u otras características del inmueble que no puedan ser apreciadas en una visita normal de inspección física para efectos de tasación. Incluso cuando se aprecien algunas características que puedan constituir anomalías con respecto al estado de conservación normal **-según la vida útil consumida** de un inmueble o a su estructura, el valuador no asume mayor responsabilidad que así indicarlo cuando son detectadas, ya que aunque se presenten estados de conservación malos o ruinosos, es obligación del perito realizar la tasación según los criterios y normas vigentes y aplicables según el propósito del mismo. -- **No se han tenido** en cuenta en la elaboración del presente informe, posibles contingencias o afectaciones de orden jurídico, tales como: Titulación, Modos de Adquisición de Dominio, limitaciones de dominio, Contratos de Tenencia, Demandas Pendientes y en general cualquier asunto de carácter legal. El valor asignado se entiende como valor presente del inmueble tal y como se encontraba al momento de efectuar la visita de inspección. **Por tales motivos, el presente avalúo, no representa en ninguno de los casos un estudio de títulos.** --- Los valores comerciales asignados a los inmuebles, tienen que ver directamente con el área determinada en los documentos públicos suministrados por el interesado y/o áreas susceptibles de legalizar de acuerdo a la normatividad aplicable. --**Vigencia del avalúo: decretos 1420/1998 y 422/2000**, expedidos por el Ministerio de Hacienda y Crédito Público y ministerio de Desarrollo Económico, el presente avalúo tiene una **vigencia de un año**, contado desde la fecha expedición, siempre y cuando las condiciones físicas, intrínsecas, extrínsecas y normativas del inmueble valuado, no sufran cambios significativos, así como tampoco se presenten variaciones representativas del mercado inmobiliario comparable. Por otra parte, el **Decreto 145/2000**, "por medio del cual se establecen las condiciones de los créditos de vivienda individual a largo plazo, el avalúo practicado para tal fin, debe encontrarse dentro de los **seis (6) meses** anteriores al otorgamiento del crédito" --- **FAVORABILIDAD:** La finalidad de un proceso valuatorio, es dar valor, por tal motivo cuando se da un concepto de favorabilidad, este está sujeto al cumplimiento de las políticas exigidas por la entidad a la que se le está dirigiendo el avalúo, la cual establece los requisitos para dar un concepto, de acuerdo a los requerimientos internos de dicha entidad. La favorabilidad es un concepto independiente al valor del avalúo, el cual no se afecta por dicho concepto. NO es responsabilidad del perito y/o de Los Rosales dicho concepto, el cual se aporta de buena fe, es responsabilidad de a quien se dirige el avalúo verificar de acuerdo a sus políticas.

FINAL DEL INFORME AVALÚO LRCAJA-1072920810



PIN de Validación: af8d0a72



<https://www.raa.org.co>



Corporación Colombiana Autorreguladora de Avaluadores ANAV

NIT: 900870027-5

Entidad Reconocida de Autorregulación mediante la Resolución 26408 del 19 de Abril de 2018 de la Superintendencia de Industria y Comercio

El señor(a) CARLOS ALBERTO RENDON PULGARIN, identificado(a) con la Cédula de ciudadanía No. 98635223, se encuentra inscrito(a) en el Registro Abierto de Avaluadores, desde el 26 de Abril de 2018 y se le ha asignado el número de avaluador AVAL-98635223.

Al momento de expedición de este certificado el registro del señor(a) CARLOS ALBERTO RENDON PULGARIN se encuentra **Activo** y se encuentra inscrito en las siguientes categorías y alcances:

Categoría 1 Inmuebles Urbanos

Alcance

- Casas, apartamentos, edificios, oficinas, locales comerciales, terrenos y bodegas situados total o parcialmente en áreas urbanas, lotes no clasificados en la estructura ecológica principal, lotes en suelo de expansión con plan parcial adoptado.

Fecha de inscripción
26 Abr 2018

Regimen
Régimen Académico

Categoría 2 Inmuebles Rurales

Alcance

- Terrenos rurales con o sin construcciones, como viviendas, edificios, establos, galpones, cercas, sistemas de riego, drenaje, vías, adecuación de suelos, pozos, cultivos, plantaciones, lotes en suelo de expansión sin plan parcial adoptado, lotes para el aprovechamiento agropecuario y demás infraestructura de explotación situados totalmente en áreas rurales.

Fecha de inscripción
26 Abr 2018

Regimen
Régimen Académico

Categoría 4 Obras de Infraestructura

Alcance

- Estructuras especiales para proceso, acueductos y conducciones, demás construcciones civiles de infraestructura similar.

Fecha de inscripción
12 Sep 2019

Regimen
Régimen Académico



PIN de Validación: af8d0a72

<https://www.raa.org.co>

Categoría 6 Inmuebles Especiales

Alcance

- Incluye centros comerciales, hoteles, colegios, hospitales, clínicas y avance de obras. Incluye todos los inmuebles que no se clasifiquen dentro de los numerales anteriores.

Fecha de inscripción
12 Sep 2019

Regimen
Régimen Académico

Categoría 7 Maquinaria Fija, Equipos y Maquinaria Móvil

Alcance

- Equipos eléctricos y mecánicos de uso en la industria, motores, subestaciones de planta, tableros eléctricos, equipos de generación, subestaciones de transmisión y distribución, equipos e infraestructura de transmisión y distribución, maquinaria de construcción, movimiento de tierra, y maquinaria para producción y proceso. Equipos de cómputo: Microcomputadores, impresoras, monitores, módems y otros accesorios de estos equipos, redes, main frames, periféricos especiales y otros equipos accesorios de estos. Equipos de telefonía, electromedicina y radiocomunicación. Transporte Automotor: vehículos de transporte terrestre como automóviles, camperos, camiones, buses, tractores, camiones y remolques, motocicletas, motociclos, mototriciclos, cuatrimotos, bicicletas y similares.

Fecha de inscripción
12 Sep 2019

Regimen
Régimen Académico

Categoría 8 Maquinaria y Equipos Especiales

Alcance

- Naves, aeronaves, trenes, locomotoras, vagones, teleféricos y cualquier medio de transporte diferente del automotor descrito en la clase anterior.

Fecha de inscripción
12 Sep 2019

Regimen
Régimen Académico

Categoría 10 Semovientes y Animales

Alcance

- Semovientes, animales y muebles no clasificados en otra especialidad.

Fecha de inscripción
12 Sep 2019

Regimen
Régimen Académico



PIN de Validación: af8d0a72



Adicionalmente, ha inscrito las siguientes certificaciones de calidad de personas (Norma ISO 17024) y experiencia:

- Certificación expedida por Registro Nacional de Avaluadores R.N.A, en la categoría Inmuebles Urbanos vigente hasta el 31 de Agosto de 2019, inscrito en el Registro Abierto de Avaluadores, en la fecha que se refleja en el anterior cuadro.
- Certificación expedida por Registro Nacional de Avaluadores R.N.A, en la categoría Inmuebles Rurales vigente hasta el 30 de Junio de 2021, inscrito en el Registro Abierto de Avaluadores, en la fecha que se refleja en el anterior cuadro.

NOTA: LA FECHA DE VIGENCIA DE LOS DOCUMENTOS ACÁ RELACIONADOS, ES INDEPENDIENTE DE LA VIGENCIA DE ESTE CERTIFICADO Y DIFERENTE DE LA VIGENCIA DE INSCRIPCIÓN EN EL RAA

Los datos de contacto del Avaluador son:

Ciudad: ITAGÜÍ, ANTIOQUIA

Dirección: CRA 58 NO. 14 SUR - 40 APTO. 1704

Teléfono: 3113136951

Correo Electrónico: crendon60@hotmail.com

Títulos Académicos, Certificados de Aptitud Ocupacional y otros programas de formación:

Técnico laboral por competencias en Avalúos de Bienes muebles (maquinaria y equipo) e Inmuebles urbanos, rurales y especiales - Tecni-Incas

TRASLADOS DE ERA

ERA Origen	ERA Destino	Fecha traslado
Corporación Autorregulador Nacional de Avaluadores - ANA	Corporación Colombiana Autorreguladora de Avaluadores ANAV	02 Ago 2019

Que revisados los archivos de antecedentes de procesos disciplinarios de la ERA Corporación Colombiana Autorreguladora de Avaluadores ANAV; no aparece sanción disciplinaria alguna contra el(la) señor(a) CARLOS ALBERTO RENDON PULGARIN, identificado(a) con Cédula de ciudadanía No. 98635223 El(la) señor(a) CARLOS ALBERTO RENDON PULGARIN se encuentra al día con el pago sus derechos de registro, así como con la cuota de autorregulación con Corporación Colombiana Autorreguladora de Avaluadores ANAV.

Con el fin de que el destinatario pueda verificar este certificado se le asignó el siguiente código de QR, y puede escanearlo con un dispositivo móvil u otro dispositivo lector con acceso a internet, descargando previamente una aplicación de digitalización de código QR que son gratuitas. La verificación también puede efectuarse ingresando el PIN directamente en la página de RAA <http://www.raa.org.co>. Cualquier inconsistencia entre la información acá



PIN de Validación: af8d0a72



<https://www.raa.org.co>



contenida y la que reporte la verificación con el código debe ser inmediatamente reportada a Corporación Colombiana Autorreguladora de Avaluadores ANAV.



PIN DE VALIDACIÓN

af8d0a72

El presente certificado se expide en la República de Colombia de conformidad con la información que reposa en el Registro Abierto de Avaluadores RAA., a los seis (06) días del mes de Mayo del 2024 y tiene vigencia de 30 días calendario, contados a partir de la fecha de expedición.

Firma: _____
Antonio Heriberto Salcedo Pizarro
Representante Legal

RAA AVALUO: LRCAJA 1072920810 M.I.: 001-1365565



OFICINA DE REGISTRO DE INSTRUMENTOS PUBLICOS DE MEDELLIN SUR
CERTIFICADO DE TRADICION
MATRICULA INMOBILIARIA

Certificado generado con el Pin No: 240508619994145323

Nro Matrícula: 001-1365565

Pagina 1 TURNO: 2024-191166

Impreso el 8 de Mayo de 2024 a las 04:10:16 PM

"ESTE CERTIFICADO REFLEJA LA SITUACION JURIDICA DEL INMUEBLE
HASTA LA FECHA Y HORA DE SU EXPEDICION"

No tiene validez sin la firma del registrador en la ultima página

CIRCULO REGISTRAL: 001 - MEDELLIN SUR DEPTO: ANTIOQUIA MUNICIPIO: MEDELLIN VEREDA: MEDELLIN

FECHA APERTURA: 05-08-2019 RADICACIÓN: 2019-52721 CON: ESCRITURA DE: 15-07-2019

CODIGO CATASTRAL: AAB0069MSPDCOD CATASTRAL ANT: SIN INFORMACION

NUPRE:

ESTADO DEL FOLIO: **ACTIVO**

DESCRIPCION: CABIDA Y LINDEROS

2 PISO APARTAMENTO CON AREA DE CONSTRUIDA 57.70 M2 CON COEFICIENTE DE 51.46%

CUYOS LINDEROS Y DEMAS ESPECIFICACIONES OBRAN EN ESCRITURA NRO.1541 DE FECHA 28-06-2019 EN NOTARIA VEINTITRES DE MEDELLIN
(ARTICULO 8 PARAGRAFO 1 DE LA LEY 1579 DE 2012)

AREA Y COEFICIENTE

AREA - HECTAREAS: METROS CUADRADOS: CENTIMETROS CUADRADOS:

AREA PRIVADA - METROS CUADRADOS: CENTIMETROS CUADRADOS: / AREA CONSTRUIDA - METROS CUADRADOS: CENTIMETROS:
CUADRADOS

COEFICIENTE : %

COMPLEMENTACION:

ADQUIRIO CARLOS ENRIQUE CASTA/O, EL INMUEBLE OBJETO DE REGLAMENTO DE PROPIEDAD HORIZONTAL ASI:POR ESCRITURA 2211 DEL 23-08-2017 NOTARIA DIECISIETE DE MEDELLIN COMPRAVENTA, DE: RAPIAGOS S.A.S. , A : CASTA/O CARLOS ENRIQUE, REGISTRADA EL 06-09-2017 EN LA MATRICULA 558008.POR ESCRITURA 1384 DEL 24-05-2013 NOTARIA DIECISIETE DE MEDELLIN COMPRAVENTA, DE: FORERO CASTIBLANCO FABIO ERNESTO, A : RAPIAGOS S.A.S., REGISTRADA EL 26-07-2013 EN LA MATRICULA 558008.POR ESCRITURA 6882 DEL 13-06-2008 NOTARIA 15 DE MEDELLIN COMPRAVENTA, DE: VASQUEZ CORREA OLGA MARIA, VELEZ JOHN ALBERTO, A : FORERO CASTIBLANCO FABIO ERNESTO, REGISTRADA EL 17-06-2008 EN LA MATRICULA 558008.POR ESCRITURA 3772 DEL 18-10-1990 NOTARIA 13. DE MEDELLIN COMPRAVENTA, DE: ARDILA MORENO LUIS FERNANDO, CASTA/O MORENO GLORIA ELENA, A : VELEZ JOHN ALBERTO, VASQUEZ CORREA OLGA MARIA, REGISTRADA EL 06-12-1990 EN LA MATRICULA 558008.

DIRECCION DEL INMUEBLE

Tipo Predio: URBANO

1) CARRERA 107C #34-CC-88, 2 PISO APARTAMENTO ED. COLORADO P.H

DETERMINACION DEL INMUEBLE:

DESTINACION ECONOMICA:

MATRICULA ABIERTA CON BASE EN LA(s) SIGUIENTE(s) (En caso de integración y otros)

001 - 558008

ANOTACION: Nro 001 Fecha: 15-07-2019 Radicación: 2019-52721

Doc: ESCRITURA 1541 del 28-06-2019 NOTARIA VEINTITRES de MEDELLIN

VALOR ACTO: \$

ESPECIFICACION: CONSTITUCION REGLAMENTO DE PROPIEDAD HORIZONTAL: 0317 CONSTITUCION REGLAMENTO DE PROPIEDAD HORIZONTAL

PERSONAS QUE INTERVIENEN EN EL ACTO (X-Titular de derecho real de dominio,I-Titular de dominio incompleto)

DE: CASTA/O CARLOS ENRIQUE

CC# 71717230 X

ANOTACION: Nro 002 Fecha: 15-07-2019 Radicación: 2019-52721



OFICINA DE REGISTRO DE INSTRUMENTOS PUBLICOS DE MEDELLIN SUR
CERTIFICADO DE TRADICION
MATRICULA INMOBILIARIA

Certificado generado con el Pin No: 240508619994145323

Nro Matrícula: 001-1365565

Pagina 2 TURNO: 2024-191166

Impreso el 8 de Mayo de 2024 a las 04:10:16 PM

**"ESTE CERTIFICADO REFLEJA LA SITUACION JURIDICA DEL INMUEBLE
HASTA LA FECHA Y HORA DE SU EXPEDICION"**

No tiene validez sin la firma del registrador en la ultima página

Doc: ESCRITURA 1541 del 28-06-2019 NOTARIA VEINTITRES de MEDELLIN

VALOR ACTO: \$64,242,422

ESPECIFICACION: COMPRAVENTA: 0125 COMPRAVENTA CON SUBSIDIO DE LA CAJA PROMOTORA DE VIVIENDA MILITAR Y DE POLICIA.

PERSONAS QUE INTERVIENEN EN EL ACTO (X-Titular de derecho real de dominio,I-Titular de dominio incompleto)

DE: CASTA/O CARLOS ENRIQUE

CC# 71717230

A: COLORADO ALVAREZ JOHN ROBERTO

CC# 71389213 X

ANOTACION: Nro 003 Fecha: 28-12-2021 Radicación: 2021-94788

Doc: ESCRITURA 3208 del 17-12-2021 NOTARIA VEINTITRES de MEDELLIN

VALOR ACTO: \$68,227,977

ESPECIFICACION: COMPRAVENTA: 0125 COMPRAVENTA

PERSONAS QUE INTERVIENEN EN EL ACTO (X-Titular de derecho real de dominio,I-Titular de dominio incompleto)

DE: COLORADO ALVAREZ JOHN ROBERTO

CC# 71389213

A: GARCIA GALEANO JOSE LUIS

CC# 1113302498 X

ANOTACION: Nro 004 Fecha: 28-12-2021 Radicación: 2021-94788

Doc: ESCRITURA 3208 del 17-12-2021 NOTARIA VEINTITRES de MEDELLIN

VALOR ACTO: \$

ESPECIFICACION: AFECTACION A VIVIENDA FAMILIAR: 0304 AFECTACION A VIVIENDA FAMILIAR

PERSONAS QUE INTERVIENEN EN EL ACTO (X-Titular de derecho real de dominio,I-Titular de dominio incompleto)

DE: GARCIA GALEANO JOSE LUIS

CC# 1113302498 X

DE: ROJAS JIMENEZ LEIDY LILIANA

CC# 1099683235

NRO TOTAL DE ANOTACIONES: *4*

SALVEDADES: (Información Anterior o Corregida)

Anotación Nro: 0

Nro corrección: 1

Radicación:

Fecha: 11-06-2022

SE INCLUYE/ACTUALIZA CHIP/FICHA CATASTRAL, CON LOS SUMINISTRADOS POR CATASTRO MUNICIPAL MEDELLIN, RES. 202250071893-26/05/2022 PROFERIDA POR ESA ENTIDAD, RES. NO. 09089 DE 29/10/2020 EXPEDIDA POR LA S.N.R.

* * *

* * *

* * *

* * *

* * *

* * *

* * *

* * *

* * *

* * *

* * *

* * *

* * *



OFICINA DE REGISTRO DE INSTRUMENTOS PUBLICOS DE MEDELLIN SUR
CERTIFICADO DE TRADICION
MATRICULA INMOBILIARIA

Certificado generado con el Pin No: 240508619994145323

Nro Matrícula: 001-1365565

Pagina 3 TURNO: 2024-191166

Impreso el 8 de Mayo de 2024 a las 04:10:16 PM

**"ESTE CERTIFICADO REFLEJA LA SITUACION JURIDICA DEL INMUEBLE
HASTA LA FECHA Y HORA DE SU EXPEDICION"**

No tiene validez sin la firma del registrador en la ultima página

=====

FIN DE ESTE DOCUMENTO

El interesado debe comunicar al registrador cualquier falla o error en el registro de los documentos

USUARIO: Realtech

TURNO: 2024-191166

FECHA: 08-05-2024

EXPEDIDO EN: BOGOTA

NUBIA ALICIA VELEZ BEDOYA
REGISTRADORA PRINCIPAL



**SUPERINTENDENCIA
DE NOTARIADO
& REGISTRO**
La guarda de la fe pública