



QR validez del avalúo

INFORME DE AVALUO LRCAJA-1116722162

RESUMEN EJECUTIVO

CLIENTE	DIEGO ARMANDO SALAZAR FRANCO
NIT / C.C CLIENTE	1116722162
DIRECCIÓN	CALLE C 8C #13-51 URBANIZACION CIUADELA PORTALES DE RIOFRIO
SECTOR	Urbano Estrato 1
BARRIO	Urbanización Portales del Riofrio
CIUDAD	Riofrio
DEPARTAMENTO	Valle del Cauca
PROPOSITO	Modelo 8-14
TIPO AVALUO	valor comercial
VALUADOR	JOSE MIGUEL ARANZAZU RESTREPO
IDENTIFICACIÓN	1113304560

ANTECEDENTES

FECHA VISITA	10/05/2024
FECHA INFORME	22/05/2024
DIRIGIDO A	Caja Promotora de Vivienda Militar y de Policía
EDAD (AÑOS)	15 años
REMODELADO	
OCUPANTE	Propietario
TIPO DE INMUEBLE	Casa
USO ACTUAL	Vivienda

ASPECTOS JURIDICOS

PROPIETARIO	OSPINA ECHEVERRY GINA MARCELA				
NUM.	55 EscrituraDePropiedad	NOTARIA	Unica	FECHA	25/02/2019
ESCRITURA					
CIUDAD	Riofrio	DEPTO	Valle del Cauca		
ESCRITURA					
CEDULA	766160100000000800008000000000				
CATASTRAL					
LICENCIA DE CONSTRUCCIÓN	Resolución Nro. 140.007-1836 del 04/10/2010				
NOMBRE DEL CONJUNTO/EDIFICIO	N/A				
VALOR ADMINISTRACIÓN	No Tiene	MENSUALIDAD		VRxM2	

M. INMOB.	N°
384-109981	Casa

OBSERVACIONES GENERALES

Inmueble ubicado en la Urbanización Portales de Riofrio, Nomenclatura Cale 8C # 13 - 51, del municipio de Riofrio, Valle del Cauca. Cuenta con servicios públicos (agua, energía y gas), contadores instalados y funcionales.

ACABADOS

DETALLE	CALIDAD	ESTADO
Sala	Sencillo	Bueno.
Comedor	Sencillo	Bueno.
Cocina	Sencillo	Bueno.
Baño	Sencillo	Bueno.
Piso	Normal	Bueno.
Techo	Sencillo	Bueno.
Muro	Sencillo	Bueno.
Carpinteria	Sencillo	Bueno.

DEPENDENCIAS

Sala	1	Estudio	0	Alcobas	2
Comedor	1	Estar	0	B. priv	0
Cocina	Sencilla	AlcServ.	0	Terraza	
Zropa	1	BServ	0	Jardín	No
Patio	1	Bsocial	1	Balcón	0
Garajes		Exclusivo	NO	Sencillo	
Cubierto	NO	Privado	NO	Doble	
Descubierto	NO	Comunal	NO	Servidumb.	

DOTACIÓN COMUNAL

Porteria	No	Bicicletero	No	Acensores	No
Piscinas	No	TerrazaCom	No	JardinInfant	No
		unal		il	
PlantaElect.	No	Calefaccion	No	Golfito	No
Gar.Visit.	No	Gimnasio	No	BombaEyec	No
				tora	
Porteria	No	Tanque	No	Cancha	No
ZonaVerde	No	Shut	No	Citofono	No
Aire	No	Teatrino	No	Sauna	No

VALOR COMERCIAL \$ COP 81,600,000

VALOR ASEGURABLE \$ COP 81,600,000

CALIFICACIÓN DE GARANTÍA

FAVORABLE: Si

Observación de Favorabilidad

El inmueble es FAVORABLE para Caja Promotora de Vivienda Militar y de Policía Modelo 8-14. NOTA: En la anotación Nro. 03 del certificado de tradición se registra la ESPECIFICACION: COMPRAVENTA: 0125 COMPRAVENTA (V.I.S.).

NOMBRES Y FIRMAS

Jose miguel Aranzazu R.

Los Rosales Constructora Inmobiliaria S.A.S.

JOSE MIGUEL ARANZAZU RESTREPO
Perito Actuante
C.C: 1113304560
RAA: AVAL-1113304560

Nombre de la firma

MIEMBROS DE LA LONJA DE BOGOTÁ-Oficina: CI 151 #18A-34 OF. 505 Bogotá; PBX: 6019159007 Ext. 101

Página web: www.losrosales.com Email: avaluos@losrosales.com

INFORMACIÓN DE ÁREAS / NORMATIVIDAD

Uso Principal Según Norma	Residencial
Uso Compatible Según Norma	Comercial
Uso Condicionado Según Norma	Sin información
Uso Prohibido Según Norma	Sin información

Amenaza Riesgo Inundación	Sin amenaza
Amenaza Riesgo Movimiento en masa	Sin amenaza
Suelos De Protección	N/A
Patrimonio	N/A

Área Lote	60	Frente	6
Forma	Regular	Fondo	10
Topografía	Plana	Rel. Fte./Fdo.	1:1.6

NORMAS DE USO DE SUELO

Decreto / Acuerdo	EOT Acuerdo 003 del 2000
Antejardín	Sin información
Uso principal	Residencial
Altura permitida pisos	2 pisos
Aislamiento posterior	2 metros
Índice de ocupación	Sin información
Índice de construcción:	Sin información
No. De Unidades:	1

CONSTRUCCIÓN

ÁREAS JURÍDICAS	UND	VALOR
AREA DE TERRENO	M2	60
AREA CONSTRUIDA	M2	37.21

ÁREAS CATASTRAL	UND	VALOR
AREA DE TERRENO	M2	60
AREA CONSTRUIDA	M2	36
AVALUO CATASTRAL 2024	PESOS	\$9.149.000

ÁREAS MEDIDAS EN VISITA	UND	VALOR
AREA DE TERRENO	M2	60
AREA CONSTRUIDA	M2	42

ÁREAS VALORADAS	UND	VALOR
AREA DE TERRENO	M2	60
AREA CONSTRUIDA	M2	42

OBSERVACIONES DE ÁREAS

SECTOR

Uso predominante	Residencial
Demanda / interés	Media

	Nivel de equipamiento	Distancias aprox.
Comercial	Bueno	0-100
Escolar	Bueno	400-500
Asistencial	Bueno	400-500
Estacionamientos	Bueno	0-100
Áreas verdes	Bueno	0-100
Zonas recreativas	Bueno	300-400

	Tiene / No tiene	Estado de conserv.
Andenes	SI	Bueno
Sardineles	SI	Bueno
Vías Pavimentadas	SI	Bueno
Transporte Público	Bueno	

	Sector	Predio
Acueducto	SI	SI
Alcantarillado	SI	SI
Energía Eléctrica	SI	SI
Gas Natural	SI	SI

Amoblamiento Urbano

Paradero:	Zonas verdes:	Arborización:
NO	SI	SI

Impacto Ambiental

Aire:	Basura:	Ruido:	Cond.seguridad:	Aguas servidas:
NO	NO	NO	NO	NO

EDIFICACIÓN - ESTRUCTURA

Estado de construcción	Usada
Tipo	VIP Vivienda Interes Prioritario
Avance(En construcción)	100%
Estado de conservación	Bueno
N° de Pisos	1
N° de Sótanos	
Vida Útil	100 años
Vida Remanente	85
Estructura	Tradicional
Material de Construcción	Ladrillo
Fecha de Remodelación	
Daños previos	NO
Ubicación	CALLE C 8C #13-51 URBANIZACION CIUDADELA PORTALES DE RIOFRIO

Ajuste sismo resistente	SI
Cubierta	teja de fibrocemento
Fachada	pañete y pintura
Ancho Fachada	3-6 metros
Irregularidad Planta	No
Irregularidad Altura	No
Tipología Vivienda	Casa Continua
Año de Construcción	2009

Comentarios de estructura

Estructura en aparente buen estado de conservación en el momento de la visita, no se observa grietas o fallas a simple vista. La presente tasación no constituye un dictamen estructural, de cimentación o de cualquier otra rama de la ingeniería civil o la arquitectura, por lo tanto, no puede ser utilizado para fines relacionados con esas ramas; ni se asume responsabilidad por vicios ocultos u otras características del inmueble que no puedan ser apreciadas en una visita normal de inspección física.



CUADRO DE VALORACIÓN

Tipo de Área	Descripción	Área	Unidad	Valor unitario	%	Valor total
Area de Terreno	Lote	60	M2	\$450,000.00	33.09%	\$27,000,000.00
Area Construida	Casa	42	M2	\$1,300,000.00	66.91%	\$54,600,000.00
TOTALES					100%	\$81,600,000

Valor en letras

Ochenta y un millones seiscientos mil Pesos Colombianos

TOTAL COMERCIAL**\$81,600,000**

OFERTA Y DEMANDA

Tiempo esperado de comercialización (Meses):

12

Perspectivas de valoración:

De acuerdo a las condiciones del sector y a la dinámica de mercado del mismo, se consideran perspectivas de valoración medias

Comportamiento Oferta y Demanda:

Del análisis del segmento del mercado relativo a los inmuebles comparables con el que se valora se deduce que la oferta en la zona es media, y se considera que la demanda es media.

Actualidad edificadora:

No se observó actividad edificadora en su entorno inmediato.

SALVEDADES

Jurídica: La presente tasación no constituye un estudio de títulos, ni se asume responsabilidad por vicios ocultos u otras características del inmueble.**Garaje:** El inmueble no tiene garajes integrados a su estructura.**Entorno:** Se trata de un sector residencial, dotado de todos los servicios públicos (energía, acueducto, alcantarillado y gas domiciliario), cuyo acceso se da por vía vehicular en buen estado de conservación, con andenes y sardineles, como lo es la Calle 8C y la Cra 13. En su cercanía hay lugares de interés como el Colegio Primitivo Crespo, Parque principal de Riofrío y Hospital Kennedy.**Dependencia:** Casa. Consta de: sala: 1, Comedor: 1, Cocina: Sencilla, Baño social: 1, Patio interior: 1, Habitaciones: 2, Zona ropas: 1, Ventilación: Bueno, Iluminación: Bueno**Acabados:** Inmueble con acabados sencillos y normales en buen estado de conservación.**NOTA DE LIQUIDACIÓN:** **Área de terreno:** Se liquidó en el presente informe, área de terreno registrada en documentos jurídicos. **Área construida:** Se liquida el presente informe, el área construida medida in situ, ya que corresponde a la permitida por norma.

EXPLICACIÓN METODOLOGÍA UTILIZADA

Para la determinación del valor comercial del inmueble objeto de avalúo, de acuerdo con lo establecido en el **Decreto 1420 del 24 de julio de 1998** y su correspondiente resolución reglamentaria **Resolución 620 del 23 de septiembre de 2008** expedida por el Instituto Geográfico Agustín Codazzi, por la cual se establecen los procedimientos para los avalúos ordenados dentro del marco de la **Ley 388 de 1997**; se utiliza el siguiente (s) método(s):**MÉTODO DE COMPARACIÓN O DE MERCADO:** Es la técnica valuatoria que busca establecer el valor comercial del bien, a partir del estudio de las ofertas o transacciones recientes, de bienes semejantes y comparables al del objeto de avalúo. Tales ofertas o transacciones deberán ser clasificadas, analizadas e interpretadas para llegar a la estimación del valor comercial.

MERCADO

#	DIRECCION	VALOR VENTA	NEG	VALOR DEPURADO	TELEFONO	TERRENO M2	TAMANO CONSTRUCCI ON M2	VALOR CONSTRUCCION M2	VALOR CONSTRUCCION
1	Riofrio V.	\$125,000,000	0.95	\$118,750,000	3145662892	120	52	\$1,350,000	\$70,200,000
2	Riofrio V.	\$75,000,000	0.95	\$71,250,000	3136588992	60	38	\$1,200,000	\$45,600,000
3	Riofrio V.	\$100,000,000	0.95	\$95,000,000	3182692240	200		\$	\$0
Del inmueble						60	42		

#	TOTAL SIN CONSTRUCCION	TERRENO M2	FACTOR TAMANO	FACTOR UBICACION	FACTOR HOMOLOGADO	RESULTADOS
1	\$48,550,000	\$404,583	1	1.10	1.10	\$445,042
2	\$25,650,000	\$427,500	1.0	1.0	1.00	\$427,500
3	\$95,000,000	\$475,000	1.0	1.0	1.00	\$475,000
					PROMEDIO	\$449,180.56
					DESV. STANDAR	\$24,018.96
					COEF. VARIACION	5.35%

TERRENO	ADOPTADOM2	\$450,000.00	AREA	60	TOTAL	\$27,000,000.00
CONSTRUCCION	ADOPTADOM2	\$1,300,000.00	AREA	42	TOTAL	\$54,600,000.00
VALOR TOTAL	\$81,600,000.00					

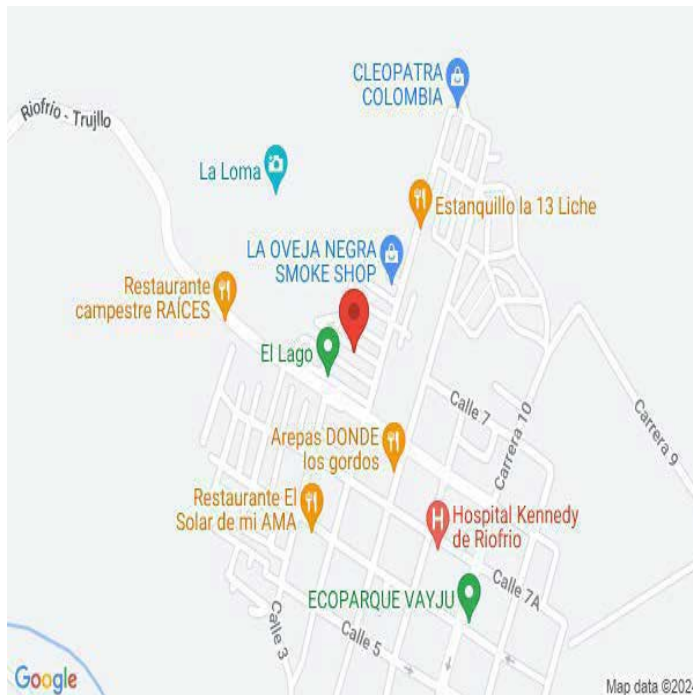
Observaciones:

Enlaces:

- 1.-
https://www.facebook.com/marketplace/item/232831426523522/?ref=search&referral_code=null&referral_story_type=post&tracking=browse_serp%3A0d7a48e7-25b1-4095-8959-17c48f22ed63
- 2.-https://www.facebook.com/marketplace/item/753022223317627/?mibextid=kl_3p88&rdid=VIS4uHwbXnx9arfa
- 3.-
https://www.facebook.com/marketplace/item/1900804360316923/?ref=search&referral_code=null&referral_story_type=pos&tracking=browse_serp%3A0d7a48e7-25b1-4095-8959-17c48f22ed63

UBICACIÓN DEL INMUEBLE VALORADO

DIRECCIÓN:
CALLE C 8C #13-51 URBANIZACION CIUDADELA PORTALES
DE RIOFRIO | Urbanización Portales del Riofrio | Riofrio | Valle del
Cauca



COORDENADAS (DD)

Latitud: 4.159767008530111

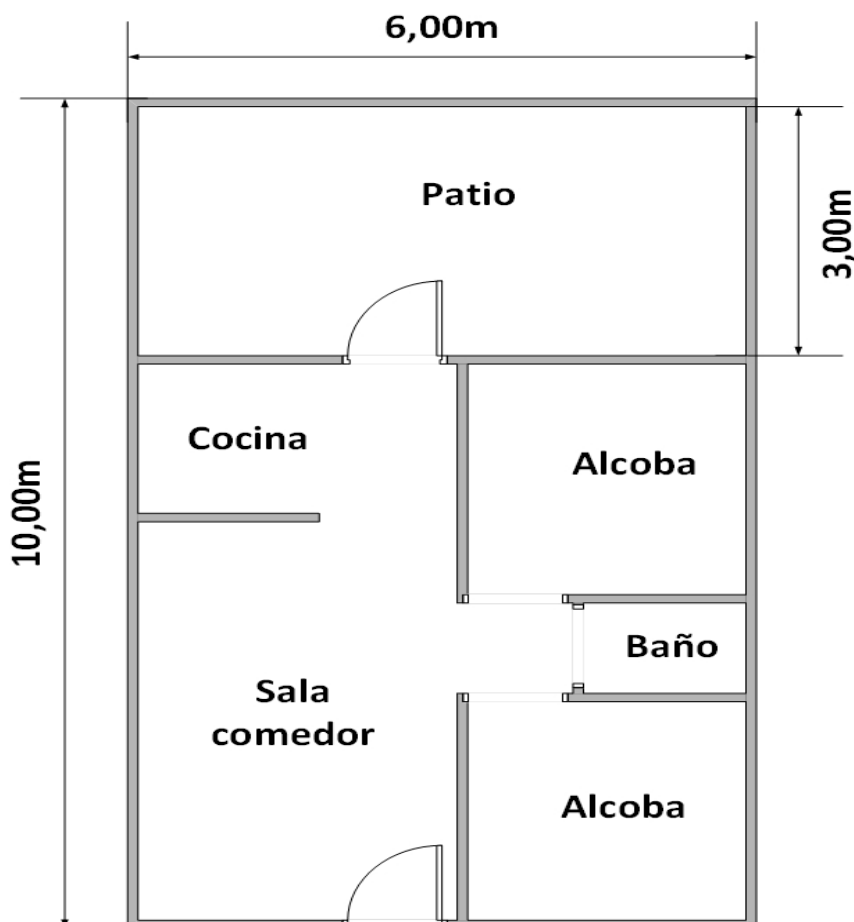
Longitud: -76.28980766289727

COORDENADAS (DMS)

Latitud: 4° 9' 35.1612''

Longitud: 76° 17' 23.3082''

PLANO DE DISTRIBUCIÓN



FOTOS General

Foto Selfie



Vía frente al inmueble



Entorno



Entorno



Entorno



Contador de Energia



Contador de Agua



Contador de Gas



FOTOS General

Fachada del Inmueble



Nomenclatura



Sala



Comedor



Cocina




Cocina



Zona de Ropas



Hab. 1 o Habitación Principal



FOTOS General

Habitación 2



Baño Social 1



Baño Social 1



Patio Interior

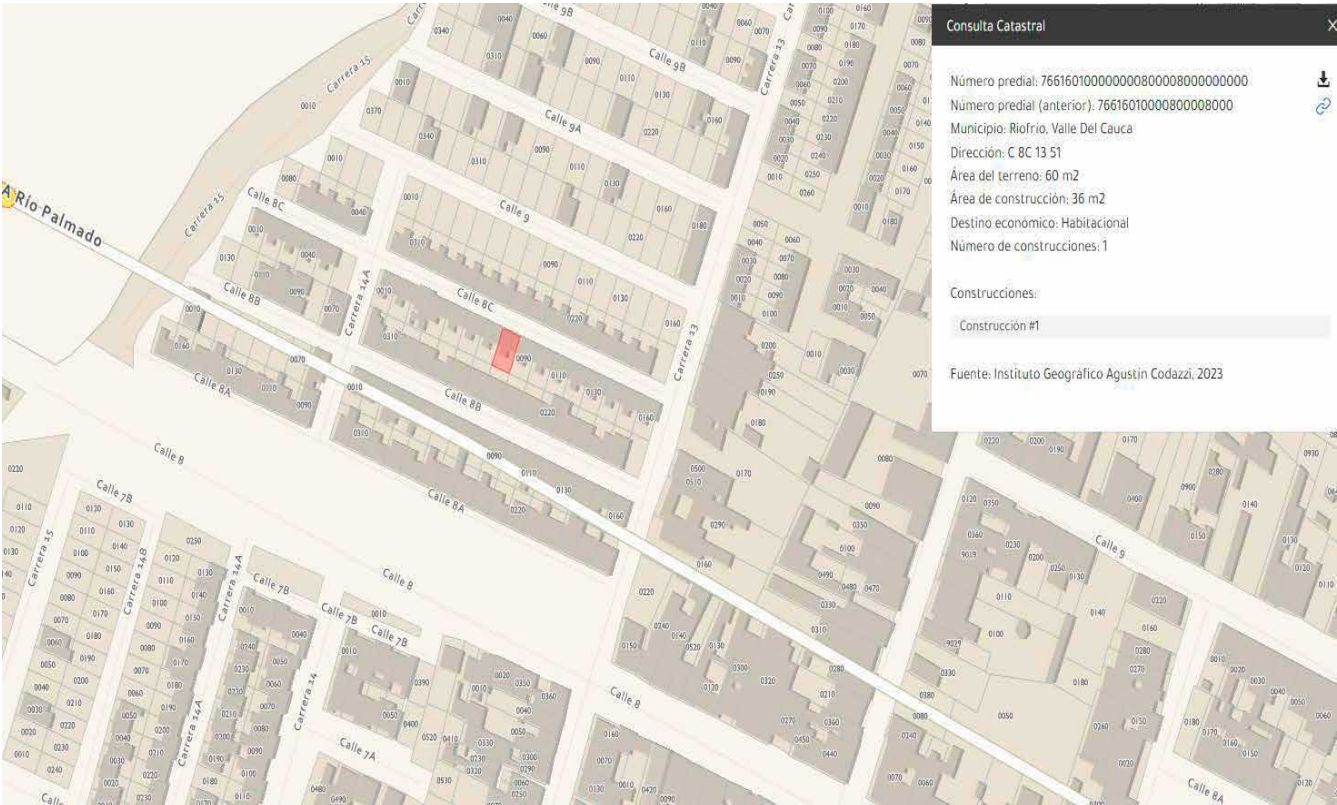


Patio Interior



CRUCE CARTOGRÁFICO

Consulta catastral



CONSIDERACIONES FINALES PARA EL INFORME DE AVALÚO

VOCABULARIO: **PRECIO:** Es un término que se utiliza para la cuantía que se solicita, ofrece o paga por un bien o servicio. El precio de venta es un hecho histórico. **COSTO:** es el precio pagado por los bienes y servicios o la cantidad exigida para crear o producir el bien o el servicio. **MERCADO:** un mercado es el entorno en el que se comercializan bienes y servicios entre compradores y vendedores a través de un mecanismo de precios. --- **AVALÚO:** Es el estudio o proceso mediante el cual se estima y documenta el valor de un bien o bien inmueble, servicio, actividad, cosa u objeto, de acuerdo a la apreciación personal expresada por un profesional que cuenta con los conocimientos técnicos, aplique normas y procedimientos generalmente aceptados en esta especialidad. --- **VALOR COMERCIAL:** Es el precio más probable en que se podría comercializar un bien, en las circunstancias prevalecientes a la fecha del avalúo, en un plazo razonable de exposición, en una transacción llevada a cabo entre un oferente y un demandante libre de presiones, bien informados.

ABREVIACIONES: **Apartamento:** APTO ó AP --- **TORRE:** TO --- **LOTE:** LO --- **CASA:** CS o CA --- **AVENIDA:** AV --- **CALLE:** CL --- **CARRERA:** CRA ó KR --- **Diagonal:** Diag. --- **Conjunto:** CJ --- **Edificio:** ED --- **Residencial:** Res --- **Eta**

Información: S/I ----- **METODOLOGÍA:** Para la determinación del valor comercial del inmueble objeto de avalúo, de acuerdo con lo establecido en el **Decreto 1420 del 24 de julio de 1998** y su correspondiente resolución reglamentaria **Resolución 620 del 23 de septiembre de 2008** expedida por el Instituto Geográfico Agustín Codazzi, por la cual se establecen los procedimientos para los avalúos ordenados dentro del marco de la **Ley 388 de 1997:**

1. Método de comparación o de mercado: Es la técnica valuatoria que busca establecer el valor comercial del bien, a partir del estudio de las ofertas o transacciones recientes, de bienes semejantes y comparables al del objeto de avalúo. Tales ofertas o transacciones deberán ser clasificadas, analizadas e interpretadas para llegar a la estimación del valor comercial.

2. Método de capitalización de rentas o ingresos: Es la técnica valuatoria que busca establecer el valor comercial de un bien, a partir de las rentas o ingresos que se puedan obtener del mismo bien, o inmuebles semejantes y comparables por sus características físicas, de uso y ubicación, trayendo a valor presente la suma de los probables ingresos o rentas generadas en la vida remanente del bien objeto de avalúo, con una tasa de capitalización o interés.

3. Método de costo de reposición: Es el que busca establecer el valor comercial del bien objeto de avalúo a partir de estimar el costo total de la construcción a precios de hoy, un bien semejante al del objeto de avalúo, y restarle la depreciación acumulada. Para la depreciación de las construcciones se deben emplear modelos continuos y no los discontinuos o en escalera. Deberá adoptarse un sistema que tenga en cuenta la edad y el estado de conservación, tal como lo establece Fitto y Corvini.

4-) Método o técnica Residual: Es el que busca establecer el valor comercial del bien, normalmente para el terreno, a partir de estimar el monto total de las ventas de un proyecto de construcción, acorde con la reglamentación urbanística vigente y de conformidad con el mercado del bien final vendible, en el terreno objeto de avalúo. Este método (técnica) debe desarrollarse bajo el principio de mayor y mejor uso.

DECLARACION DE CUMPLIMIENTO

El valuador confirma que: el informe de valuación es confidencial para las partes, hacia quien está dirigido o sus asesores profesionales, para el propósito específico del encargo; no se acepta ninguna responsabilidad ante ninguna tercera parte, y el valuador no acepta ninguna responsabilidad por la utilización inadecuada del informe. Se prohíbe la publicación del informe en todo o en parte, o cualquier referencia al mismo, o a las cifras de valuación contenidas en él, o los nombres y afiliación profesional de los valuadores, sin el consentimiento escrito del Valuador. --- **El profesional que firma** declara que no tiene hoy, ni espera tener en el futuro, interés en la propiedad valorada; ni participación en los usos que se hagan del avalúo, ni con las personas que participen en la operación. Ha inspeccionado el inmueble personalmente y/o su equipo de trabajo con RAA vigente, y la información es la observada; los inconvenientes y limitaciones que pueda tener el bien y su vecindario, están mencionados. Además, se mantendrá un nivel de confidencialidad, acorde a las exigencias de **Los Rosales Constructora Inmobiliaria S.A.S.** --- No es responsabilidad del valuador, el uso de este informe, para un fin distinto al que fue solicitado. --- **La valuación se llevó a cabo conforme a un código de ética** y normas de conducta. El Valuador ha cumplido los requisitos de formación de su profesión. Se adjunta el registro RAA de evaluador en el presente informe. Las descripciones de hechos presentadas en el informe son correctas hasta donde el Valuador alcanza a conocer. Los análisis y resultados solamente se ven restringidos por las hipótesis y condiciones restrictivas que se describen en el informe.

CONDICIONANTES Y SALVEDADES AL AVALÚO

La compañía valuadora así como el valuador no serán responsables de la veracidad de la información urbanística que afecte o haya afectado el inmueble objeto del predio en el momento de la realización del avalúo. El avaluador deberá dejar consignadas las inconsistencias que observe. --- **La compañía valuadora** así como el valuador no serán responsables de la veracidad de la información y ubicación del bien, informada por el solicitante; los antecedentes de propiedad asentados en el presente Avalúo es la contenida en la documentación oficial proporcionada por el solicitante del propio Avalúo y/o propietario del bien a valuar y/o entidad pública o privada solicitante del avalúo, la cual asumimos como correcta y se recibe de buena fe. Entre ella, podemos mencionar la escritura de propiedad o propiedad horizontal, certificado de libertad y tradición, entre otros. --- **El presente Avalúo es de USO exclusivo del(os) solicitante(s)** para el destino o propósito expresado en el mismo, por lo que no podrá ser utilizado para fines distintos. ---- **La presente tasación no constituye un dictamen estructural, de cimentación, de hidrología, de suelos, de sismología,** o de cualquier otra rama de la ingeniería civil o la arquitectura, por lo tanto, no puede ser utilizado para fines relacionados con esas ramas ni se asume responsabilidad por vicios ocultos u otras características del inmueble que no puedan ser apreciadas en una visita normal de inspección física para efectos de tasación. Incluso cuando se aprecien algunas características que puedan constituir anomalías con respecto al estado de conservación normal **-según la vida útil consumida** de un inmueble o a su estructura, el valuador no asume mayor responsabilidad que así indicarlo cuando son detectadas, ya que aunque se presenten estados de conservación malos o ruinosos, es obligación del perito realizar la tasación según los criterios y normas vigentes y aplicables según el propósito del mismo. -- **No se han tenido** en cuenta en la elaboración del presente informe, posibles contingencias o afectaciones de orden jurídico, tales como: Titulación, Modos de Adquisición de Dominio, limitaciones de dominio, Contratos de Tenencia, Demandas Pendientes y en general cualquier asunto de carácter legal. El valor asignado se entiende como valor presente del inmueble tal y como se encontraba al momento de efectuar la visita de inspección. **Por tales motivos, el presente avalúo, no representa en ninguno de los casos un estudio de títulos.** --- Los valores comerciales asignados a los inmuebles, tienen que ver directamente con el área determinada en los documentos públicos suministrados por el interesado y/o áreas susceptibles de legalizar de acuerdo a la normatividad aplicable. --**Vigencia del avalúo: decretos 1420/1998 y 422/2000**, expedidos por el Ministerio de Hacienda y Crédito Público y ministerio de Desarrollo Económico, el presente avalúo tiene una **vigencia de un año**, contado desde la fecha expedición, siempre y cuando las condiciones físicas, intrínsecas, extrínsecas y normativas del inmueble valuado, no sufran cambios significativos, así como tampoco se presenten variaciones representativas del mercado inmobiliario comparable. Por otra parte, el **Decreto 145/2000**, "por medio del cual se establecen las condiciones de los créditos de vivienda individual a largo plazo, el avalúo practicado para tal fin, debe encontrarse dentro de los **seis (6) meses** anteriores al otorgamiento del crédito" --- **FAVORABILIDAD:** La finalidad de un proceso valuatorio, es dar valor, por tal motivo cuando se da un concepto de favorabilidad, este está sujeto al cumplimiento de las políticas exigidas por la entidad a la que se le está dirigiendo el avalúo, la cual establece los requisitos para dar un concepto, de acuerdo a los requerimientos internos de dicha entidad. La favorabilidad es un concepto independiente al valor del avalúo, el cual no se afecta por dicho concepto. NO es responsabilidad del perito y/o de Los Rosales dicho concepto, el cual se aporta de buena fe, es responsabilidad de a quien se dirige el avalúo verificar de acuerdo a sus políticas.

FINAL DEL INFORME AVALÚO LRCAJA-1116722162



PIN de Validación: a6800a16



<https://www.raa.org.co>



Corporación Colombiana Autorreguladora de Avaluadores ANAV

NIT: 900870027-5

Entidad Reconocida de Autorregulación mediante la Resolución 26408 del 19 de Abril de 2018 de la Superintendencia de Industria y Comercio

El señor(a) JOSE MIGUEL ARANZAZU RESTREPO, identificado(a) con la Cédula de ciudadanía No. 1113304560, se encuentra inscrito(a) en el Registro Abierto de Avaluadores, desde el 29 de Mayo de 2018 y se le ha asignado el número de avaluador AVAL-1113304560.

Al momento de expedición de este certificado el registro del señor(a) JOSE MIGUEL ARANZAZU RESTREPO se encuentra **Activo** y se encuentra inscrito en las siguientes categorías y alcances:

Categoría 1 Inmuebles Urbanos

Alcance

- Casas, apartamentos, edificios, oficinas, locales comerciales, terrenos y bodegas situados total o parcialmente en áreas urbanas, lotes no clasificados en la estructura ecológica principal, lotes en suelo de expansión con plan parcial adoptado.

Fecha de inscripción
29 Mayo 2018

Regimen
Régimen Académico

Categoría 2 Inmuebles Rurales

Alcance

- Terrenos rurales con o sin construcciones, como viviendas, edificios, establos, galpones, cercas, sistemas de riego, drenaje, vías, adecuación de suelos, pozos, cultivos, plantaciones, lotes en suelo de expansión sin plan parcial adoptado, lotes para el aprovechamiento agropecuario y demás infraestructura de explotación situados totalmente en áreas rurales.

Fecha de inscripción
12 Jun 2020

Regimen
Régimen Académico

Categoría 4 Obras de Infraestructura

Alcance

- Estructuras especiales para proceso, acueductos y conducciones, presas, aeropuertos, muelles, demás construcciones civiles de infraestructura similar.

Fecha de inscripción
12 Jun 2020

Regimen
Régimen Académico



PIN de Validación: a6800a16



<https://www.raa.org.co>



Categoría 6 Inmuebles Especiales

Alcance

- Incluye centros comerciales, hoteles, colegios, hospitales, clínicas y avance de obras. Incluye todos los inmuebles que no se clasifiquen dentro de los numerales anteriores.

Fecha de inscripción
12 Jun 2020

Regimen
Régimen Académico

Categoría 7 Maquinaria Fija, Equipos y Maquinaria Móvil

Alcance

- Equipos eléctricos y mecánicos de uso en la industria, motores, subestaciones de planta, tableros eléctricos, equipos de generación, subestaciones de transmisión y distribución, equipos e infraestructura de transmisión y distribución, maquinaria de construcción, movimiento de tierra, y maquinaria para producción y proceso. Equipos de cómputo: Microcomputadores, impresoras, monitores, módems y otros accesorios de estos equipos, redes, main frames, periféricos especiales y otros equipos accesorios de estos. Equipos de telefonía, electromedicina y radiocomunicación. Transporte Automotor: vehículos de transporte terrestre como automóviles, camperos, camiones, buses, tractores, camiones y remolques, motocicletas, motociclos, mototriciclos, cuatrimotos, bicicletas y similares.

Fecha de inscripción
12 Jun 2020

Regimen
Régimen Académico

Categoría 8 Maquinaria y Equipos Especiales

Alcance

- Naves, aeronaves, trenes, locomotoras, vagones, teleféricos y cualquier medio de transporte diferente del automotor descrito en la clase anterior.

Fecha de inscripción
12 Jun 2020

Regimen
Régimen Académico

Categoría 10 Semovientes y Animales

Alcance

- Semovientes, animales y muebles no clasificados en otra especialidad.

Fecha de inscripción
12 Jun 2020

Regimen
Régimen Académico



PIN de Validación: a6800a16

<https://www.raa.org.co>

Categoría 11 Activos Operacionales y Establecimientos de Comercio

Alcance

- Revalorización de activos, inventarios, materia prima, producto en proceso y producto terminado. Establecimientos de comercio.

Fecha de inscripción
12 Jun 2020

Regimen
Régimen Académico

Adicionalmente, ha inscrito las siguientes certificaciones de calidad de personas (Norma ISO 17024) y experiencia:

- Certificación expedida por Lonja de Propiedad Raíz Avaluadores y Constructores de Colombia, en la categoría Inmuebles Urbanos vigente hasta el 30 de Abril de 2022, inscrito en el Registro Abierto de Avaluadores, en la fecha que se refleja en el anterior cuadro.

NOTA: LA FECHA DE VIGENCIA DE LOS DOCUMENTOS ACÁ RELACIONADOS, ES INDEPENDIENTE DE LA VIGENCIA DE ESTE CERTIFICADO Y DIFERENTE DE LA VIGENCIA DE INSCRIPCION EN EL RAA

Los datos de contacto del Avaluador son:

Ciudad: SEVILLA, VALLE DEL CAUCA

Dirección: CARRERA 50#58-32 PISO 1 CENTRO

Teléfono: 3178069352

Correo Electrónico: josmi0310@gmail.com

Títulos Académicos, Certificados de Aptitud Ocupacional y otros programas de formación:

Técnico Laboral por Competencias en AVALÚOS DE BIENES MUEBLES (MAQUINARIA Y EQUIPOS) E INMUEBLES URBANOS – RURALES Y ESPECIALES expedido por el Instituto Técnico de Educación y Formación para el Trabajo y el Desarrollo Humano TECNI-INCAS.

TRASLADOS DE ERA

ERA Origen	ERA Destino	Fecha traslado
Corporación Autorregulador Nacional de Avaluadores - ANA	Corporación Colombiana Autorreguladora de Avaluadores ANAV	20 Mayo 2020

Que revisados los archivos de antecedentes de procesos disciplinarios de la ERA Corporación Colombiana Autorreguladora de Avaluadores ANAV; no aparece sanción disciplinaria alguna contra el(la) señor(a) JOSE MIGUEL ARANZAZU RESTREPO, identificado(a) con Cédula de ciudadanía No. 1113304560



PIN de Validación: a6800a16



<https://www.raa.org.co>



El(la) señor(a) JOSE MIGUEL ARANZAZU RESTREPO se encuentra al día con el pago sus derechos de registro, así como con la cuota de autorregulación con Corporación Colombiana Autorreguladora de Avaluadores ANAV.

Con el fin de que el destinatario pueda verificar este certificado se le asignó el siguiente código de QR, y puede escanearlo con un dispositivo móvil u otro dispositivo lector con acceso a internet, descargando previamente una aplicación de digitalización de código QR que son gratuitas. La verificación también puede efectuarse ingresando el PIN directamente en la página de RAA <http://www.raa.org.co>. Cualquier inconsistencia entre la información acá contenida y la que reporte la verificación con el código debe ser inmediatamente reportada a Corporación Colombiana Autorreguladora de Avaluadores ANAV.



PIN DE VALIDACIÓN

a6800a16

El presente certificado se expide en la República de Colombia de conformidad con la información que reposa en el Registro Abierto de Avaluadores RAA., a los veintinueve (29) días del mes de Abril del 2024 y tiene vigencia de 30 días calendario, contados a partir de la fecha de expedición.

Firma: _____
Antonio Heriberto Salcedo Pizarro
Representante Legal



OFICINA DE REGISTRO DE INSTRUMENTOS PUBLICOS DE TULUA
CERTIFICADO DE TRADICION
MATRICULA INMOBILIARIA

Certificado generado con el Pin No: 240409113892034905

Nro Matrícula: 384-109981

Pagina 1 TURNO: 2024-17870

Impreso el 9 de Abril de 2024 a las 09:49:59 AM

"ESTE CERTIFICADO REFLEJA LA SITUACION JURIDICA DEL INMUEBLE
HASTA LA FECHA Y HORA DE SU EXPEDICION"

No tiene validez sin la firma del registrador en la ultima página

CIRCULO REGISTRAL: 384 - TULUA DEPTO: VALLE MUNICIPIO: RIOFRIO VEREDA: RIOFRIO

FECHA APERTURA: 08-04-2008 RADICACIÓN: 2008-3681 CON: ESCRITURA DE: 04-04-2008

CODIGO CATASTRAL: 010000800008000COD CATASTRAL ANT: SIN INFORMACION

NUPRE:

ESTADO DEL FOLIO: **ACTIVO**

=====

DESCRIPCION: CABIDA Y LINDEROS

Contenidos en ESCRITURA Nro 142 de fecha 04-04-2008 en NOTARIA UNICA de RIOFRIO LOTE NO.70 MANZANA D. con area de 60 MTS.2. (ART.11 DEL DECRETO 1711 DE JULIO 6/1984). CON VIVIENDA.-

AREA Y COEFICIENTE

AREA - HECTAREAS: METROS CUADRADOS: CENTIMETROS CUADRADOS:

AREA PRIVADA - METROS CUADRADOS: CENTIMETROS CUADRADOS: / AREA CONSTRUIDA - METROS CUADRADOS: CENTIMETROS CUADRADOS

COEFICIENTE : %

COMPLEMENTACION:

MATRICULA 3840087147: ANOTACION 01 REGISTRADA 28-12-2007 OFICIO 403 DEL 28-12-2007 VALORIZACION DE CALI CANCELACION PROVIDENCIA ADMINISTRATIVA, POR VALOR DE \$ 308,369.00 DE: VALORIZACION DEPARTAMENTAL DEL VALLE DEL CAUCA , A: HOLGUIN HOLGUIN ELVIA.-.-.ANOT.02 REGISTRADA 14-08-2007 ESCRITURA 402 DEL 31-07-2007 NOTARIA DE RIOFRIO ACTUALIZACION DE LINDEROS A: HOLGUIN HOLGUIN EDILBERTO, HOLGUIN HOLGUIN EMILIANO.-.-.ANOT.03 REGISTRADA 14-08-2007 ESCRITURA 402 DEL 31-07-2007 NOTARIA DE RIOFRIO ACTUALIZACION AREA A: HOLGUIN HOLGUIN EDILBERTO, HOLGUIN HOLGUIN EMILIANO.-.-.ANOT.04 REGISTRADA 06-07-2000 ESCRITURA 813 DEL 17-04-2000 NOTARIA 3A. DE TULUA ADJUDICACION EN SUCESION, POR VALOR DE \$ 24,467,000.00 DE: HOLGUIN DE HOLGUIN ELVIA O ELVIA MARIA, A: HOLGUIN HOLGUIN EMILIANO, HOLGUIN HOLGUIN EDILBERTO.-.-.ANOT.05 REGISTRADA 28-06-1994 RESOLUCION 306 DEL 19-10-1993 VALORIZACION DEPTAL DE RIOFRIO VALORIZACION, POR VALOR DE \$ 308,369.00 DE: VALORIZACION DEPARTAMENTAL-VALLE DEL CAUCA , A: HOLGUIN HOLGUIN ELVIA.-.-.ANOT.06 REGISTRADA 17-02-1975 ESCRITURA 103 DEL 30-01-1975 NOTARIA 2 DE TULUA COMPRAVENTA, POR VALOR DE \$ 28,644.00 DE: SOCIEDAD"SHELL COLOMBIA S.A." , A: HOLGUIN DE HOLGUIN ELVIA.-.-.MATRICULA 38400109906: ANOTACION 01 REGISTRADA 04-04-2008 ESCRITURA 142 DEL 04-04-2008 NOTARIA UNICA DE RIOFRIO LOTE A: HOLGUIN HOLGUIN EDILBERTO, HOLGUIN HOLGUIN EMILIANO.-

DIRECCION DEL INMUEBLE

Tipo Predio: URBANO

1) CALLE C 8C #13-51 URBANIZACION CIUDELA PORTALES DE RIOFRIO

DETERMINACION DEL INMUEBLE:

DESTINACION ECONOMICA:

MATRICULA ABIERTA CON BASE EN LA(s) SIGUIENTE(s) (En caso de integración y otros)

384 - 109906

ANOTACION: Nro 001 Fecha: 04-04-2008 Radicación: 2008-3681

Doc: ESCRITURA 142 del 04-04-2008 NOTARIA UNICA de RIOFRIO

VALOR ACTO: \$

ESPECIFICACION: LOTE: 0920 LOTE

PERSONAS QUE INTERVIENEN EN EL ACTO (X-Titular de derecho real de dominio,I-Titular de dominio incompleto)



OFICINA DE REGISTRO DE INSTRUMENTOS PUBLICOS DE TULUA
CERTIFICADO DE TRADICION
MATRICULA INMOBILIARIA

Certificado generado con el Pin No: 240409113892034905

Nro Matrícula: 384-109981

Pagina 2 TURNO: 2024-17870

Impreso el 9 de Abril de 2024 a las 09:49:59 AM

"ESTE CERTIFICADO REFLEJA LA SITUACION JURIDICA DEL INMUEBLE
HASTA LA FECHA Y HORA DE SU EXPEDICION"

No tiene validez sin la firma del registrador en la ultima página

A: HOLGUIN HOLGUIN EDILBERTO

CC# 6427079 X

A: HOLGUIN HOLGUIN EMILIANO

CC# 6427144 X

ANOTACION: Nro 002 Fecha: 13-02-2009 Radicación: 2009-1606

Doc: ESCRITURA 50 del 12-02-2009 NOTARIA UNICA de RIOFRIO

VALOR ACTO: \$14,468,818

ESPECIFICACION: COMPRAVENTA: 0125 COMPRAVENTA , ESTE Y OTRO.-

PERSONAS QUE INTERVIENEN EN EL ACTO (X-Titular de derecho real de dominio,I-Titular de dominio incompleto)

DE: HOLGUIN HOLGUIN EDILBERTO

CC# 6427079

DE: HOLGUIN HOLGUIN EMILIANO

CC# 6427144

A: " JORGE E. REMOLINA P Y CIA. C.S. "

X

ANOTACION: Nro 003 Fecha: 09-06-2011 Radicación: 2011-6468

Doc: ESCRITURA 162 del 29-03-2011 NOTARIA de RIOFRIO

VALOR ACTO: \$20,008,502

ESPECIFICACION: COMPRAVENTA: 0125 COMPRAVENTA (V.I.S.). NO ENAJENAR EN CINCO A/OS. RECIBO 834061000146209 DE 09-06-2011 VALOR 5.000.00.

PERSONAS QUE INTERVIENEN EN EL ACTO (X-Titular de derecho real de dominio,I-Titular de dominio incompleto)

DE: SOCIEDAD JORGE E. REMOLINA P. Y CIA C.S.

NIT# 8010038700

A: ECHEVERRY ZAMBRANO MARIA DEL ROSARIO

CC# 29898625 X

ANOTACION: Nro 004 Fecha: 09-06-2011 Radicación: 2011-6468

Doc: ESCRITURA 162 del 29-03-2011 NOTARIA de RIOFRIO

VALOR ACTO: \$

ESPECIFICACION: CONSTITUCION PATRIMONIO DE FAMILIA: 0315 CONSTITUCION PATRIMONIO DE FAMILIA

PERSONAS QUE INTERVIENEN EN EL ACTO (X-Titular de derecho real de dominio,I-Titular de dominio incompleto)

A: ECHEVERRY ZAMBRANO MARIA DEL ROSARIO

CC# 29898625 X

A: MILLAN ECHEVERRY NATALY

A: Y DE LOS HIJOS QUE LLEGARE A TENER

ANOTACION: Nro 005 Fecha: 22-04-2019 Radicación: 2019-3943

Doc: ESCRITURA 55 del 25-02-2019 NOTARIA UNICA de RIOFRIO

VALOR ACTO: \$

Se cancela anotación No: 4

ESPECIFICACION: CANCELACION POR VOLUNTAD DE LAS PARTES: 0843 CANCELACION POR VOLUNTAD DE LAS PARTES DE CONSTITUCION PATRIMONIO DE FAMILIA

PERSONAS QUE INTERVIENEN EN EL ACTO (X-Titular de derecho real de dominio,I-Titular de dominio incompleto)

DE: ECHEVERRY ZAMBRANO MARIA DEL ROSARIO

CC# 29898625 X

DE: MILLAN ECHEVERRY NATALY

T.I.1006317115

ANOTACION: Nro 006 Fecha: 22-04-2019 Radicación: 2019-3943



OFICINA DE REGISTRO DE INSTRUMENTOS PUBLICOS DE TULUA
CERTIFICADO DE TRADICION
MATRICULA INMOBILIARIA

Certificado generado con el Pin No: 240409113892034905

Nro Matrícula: 384-109981

Pagina 3 TURNO: 2024-17870

Impreso el 9 de Abril de 2024 a las 09:49:59 AM

"ESTE CERTIFICADO REFLEJA LA SITUACION JURIDICA DEL INMUEBLE
HASTA LA FECHA Y HORA DE SU EXPEDICION"

No tiene validez sin la firma del registrador en la ultima página

Doc: ESCRITURA 55 del 25-02-2019 NOTARIA UNICA de RIOFRIO

VALOR ACTO: \$

ESPECIFICACION: CANCELACION POR VOLUNTAD DE LAS PARTES: 0843 CANCELACION POR VOLUNTAD DE LAS PARTES DE PROHIBICION DE ENAJENAR CONSTITUIDA SEGUN ESCRITURA 162 DEL 29-03-2011 DE LA NOTARIA UNICA DE RIOFRIO VALLE. (CONTENIDA EN LA ANOTACION 3)

PERSONAS QUE INTERVIENEN EN EL ACTO (X-Titular de derecho real de dominio,I-Titular de dominio incompleto)

DE: ECHEVERRY ZAMBRANO MARIA DEL ROSARIO

CC# 29898625 X

ANOTACION: Nro 007 Fecha: 22-04-2019 Radicación: 2019-3943

Doc: ESCRITURA 55 del 25-02-2019 NOTARIA UNICA de RIOFRIO

VALOR ACTO: \$25,000,000

ESPECIFICACION: COMPRAVENTA: 0125 COMPRAVENTA

PERSONAS QUE INTERVIENEN EN EL ACTO (X-Titular de derecho real de dominio,I-Titular de dominio incompleto)

DE: ECHEVERRY ZAMBRANO MARIA DEL ROSARIO

CC# 29898625

A: OSPINA ECHEVERRY GINA MARCELA

CC# 31794146 X

NRO TOTAL DE ANOTACIONES: *7*

SALVEDADES: (Información Anterior o Corregida)

FIN DE ESTE DOCUMENTO

El interesado debe comunicar al registrador cualquier falla o error en el registro de los documentos

USUARIO: Realtech

TURNO: 2024-17870

FECHA: 09-04-2024

EXPEDIDO EN: BOGOTA

OSCAR JOSE MORENO PRENS
REGISTRADOR SECCIONAL