



QR validez del avalúo



AVALÚOS - CONSTRUCTORA - INTERVENTORIA
Informe de Valuación de un Inmueble de uso Vivienda Urbano

AVALUO: LRCAJA-1012350378			
Fecha del avalúo		Fecha de visita	04/05/2024
Dirigido a	Caja Promotora de Vivienda Militar y de Policía		
Dirección	CALLE 54 F SUR # 94 - 21 TORRE 9 APT 204 / PQ 27		
Barrio	EL CORZO		
Ciudad	Bogotá D.C.		
Departamento	Cundinamarca		
Propietario	GONZALEZ CUBILLOS LEIDY CAROLINA		

MIEMBROS DE LA LONJA DE BOGOTÁ-Oficina: CI 151 #18A-34 OF. 505 Bogotá; PBX: 6019159007 Ext. 101
Página web: www.losrosales.com Email: avaluos@losrosales.com
Bogotá D.C.-COLOMBIA



AVALÚOS - CONSTRUCTORA - INTERVENTORIA

Bogotá D.C.,

Señor(es):

Caja Promotora de Vivienda Militar y de Policía

Avalúo solicitado por: JOSÉ ANDERSON GUZMÁN TRIANA

Ciudad

Apreciado(s) Señor(es)

Atendiendo su amable solicitud, adjunto a la presente le estamos enviando el informe de Valuación correspondiente al Valor de Mercado del bien inmueble de propiedad de **GONZALEZ CUBILLOS LEIDY CAROLINA** ubicado en la CALLE 54 F SUR # 94 - 21 TORRE 9 APT 204 / PQ 27 EL CORZO, de la ciudad de Bogotá D.C..

Para la determinación del valor comercial del inmueble objeto de avalúo, de acuerdo con lo establecido en el Decreto 1420 del 24 de julio de 1998 y su correspondiente resolución reglamentaria Resolución 620 del 23 de septiembre de 2008 expedida por el Instituto Geográfico Agustín Codazzi, por la cual se establecen los procedimientos para los avalúos ordenados dentro del marco de la Ley 388 de 1997.

Según los criterios analizados, nuestro Avalúo arrojó un valor de \$152,512,661.65 pesos m/cte (Ciento cincuenta y dos millones quinientos doce mil seiscientos sesenta y uno).

Atentamente,

Los Rosales Constructora Inmobiliaria S.A.S.

MIEMBROS DE LA LONJA DE BOGOTÁ-Oficina: Cl 151 #18A-34 OF. 505 Bogotá; PBX: 6019159007 Ext. 101

Página web: www.losrosales.com Email: avaluos@losrosales.com

Bogotá D.C.-COLOMBIA

LIQUIDACIÓN

VALOR COMERCIAL

Tipo de Área	Descripción	Área	Unidad	Valor unitario	%	Valor total
Area Privada	TO 9 AP 204	46.55	M2	\$2,803,709.00	85.57%	\$130,512,653.95
Area Privada	PQ 27	9.9	M2	\$2,222,223.00	14.43%	\$22,000,007.70
TOTALES					100%	\$152,512,661

Valor en letras
Ciento cincuenta y dos millones quinientos doce mil seiscientos sesenta y uno Pesos Colombianos

Perito actuante



MIGUEL ANGEL FRANCO POLANCO
RAA Nro: AVAL-79803347
C.C: 79803347

VALORES/TIPO DE AREA.			INFORMACIÓN UVR	
	Terreno	Construcción	Valor UVR	1
Integral	0	0	Valor del avalúo en UVR	152,512,661.00
Proporcional	0	152,512,661	Valor asegurable	152,512,661
% valor proporcional		100	Tiempo esperado comercialización	12
Calificación garantía				
Observación calificación				
Observación				

GENERAL					
Código	LRCAJA-1012350378	Propósito	Modelo 8-14	Tipo avalúo	valor comercial
Datos del dirigido a:					
Dirigido A	Caja Promotora de Vivienda Militar y de Policía				
Tipo identificación	NIT.	Documento	NIT 860021967-7	Email	
Datos del solicitante:					
Solicitante	JOSé ANDERSON GUZMán TRIANA				
Tipo identificación	C.C.	Documento	1012350378	Teléfono	3209626925
Email	jose.guzman3876@correo.policia.gov.co				
Datos del propietario:					
Propietario	GONZALEZ CUBILLOS LEIDY CAROLINA				
Tipo identificación	C.C.	Documento	1030579251	Ocupante	Desocupado
Datos del inmueble objeto de avalúo:					
Dirección	CALLE 54 F SUR # 94 - 21 TORRE 9 APT 204 / PQ 27				
Conjunto	PORVENIR RESERVADO 12 P.H.				
Ciudad	Bogotá D.C.	Departamento	Cundinamarca	Estrato	2
Sector	Urbano	Barrio	EL CORZO	Ubicación	Construcción
Tipo Inmueble	Apartamento	Tipo subsidio	VIP Vivienda Interes Prioritario	Sometido a PH	Si
Observación	<p>Se trata de un APARTAMENTO y un GARAJE sometidos a régimen de propiedad horizontal, localizado en la nomenclatura actual como CALLE 54 F SUR No. 94-21 (encontrada en visita), tal como aparece en la escritura pública, en el certificado de tradición y en el impuesto predial.</p> <p>Inmueble ubicado en: El barrio El Corzo de Bogotá.</p> <p>Al inmueble se llega así: Se toma la Avenida Guayacanes hacia el sur hasta el sector de El Porvenir, se busca la Calle 56F Sur o la Calle 51 Sur hacia el Occidente y luego, se toma la Calle 54F Sur, de ahí al conjunto.</p> <p>Cuenta con servicios públicos (agua, energía y gas), contadores instalados y funcionales.</p>				

CARACTERISTICAS GENERALES																							
Uso actual	Vivienda	Piso inmueble	2																				
Clase inmueble	Multifamiliar	Otro		Método evaluación	MERCADO																		
Justificación de Metodología	Para la determinación del valor comercial del inmueble objeto de avalúo, de acuerdo con lo establecido en el Decreto 1420 del 24 de julio de 1998 y su correspondiente resolución reglamentaria Resolución 620 del 23 de septiembre de 2008 expedida por el Instituto Geográfico Agustín Codazzi, por la cual se establecen los procedimientos para los avalúos ordenados dentro del marco de la Ley 388 de 1997 ; se utiliza el siguiente (s) método(s): MÉTODO DE COMPARACIÓN O DE MERCADO: Es la técnica valuatoria que busca establecer el valor comercial del bien, a partir del estudio de las ofertas o transacciones recientes, de bienes semejantes y comparables al del objeto de avalúo. Tales ofertas o transacciones deberán ser clasificadas, analizadas e interpretadas para llegar a la estimación del valor comercial.																						
<table><tr><th>ÁREAS JURÍDICAS</th><th>UND</th><th>VALOR</th></tr><tr><td>AREA CONSTRUIDA</td><td>M2</td><td>51.28</td></tr><tr><td>AREA PRIVADA</td><td>M2</td><td>46.55</td></tr></table>			ÁREAS JURÍDICAS	UND	VALOR	AREA CONSTRUIDA	M2	51.28	AREA PRIVADA	M2	46.55	<table><tr><th>ÁREAS CATASTRAL</th><th>UND</th><th>VALOR</th></tr><tr><td>AREA</td><td>M2</td><td>46.6</td></tr><tr><td>AVALUO CATASTRAL 2024</td><td>PESOS</td><td>85928000</td></tr></table>			ÁREAS CATASTRAL	UND	VALOR	AREA	M2	46.6	AVALUO CATASTRAL 2024	PESOS	85928000
ÁREAS JURÍDICAS	UND	VALOR																					
AREA CONSTRUIDA	M2	51.28																					
AREA PRIVADA	M2	46.55																					
ÁREAS CATASTRAL	UND	VALOR																					
AREA	M2	46.6																					
AVALUO CATASTRAL 2024	PESOS	85928000																					
<table><tr><th>ÁREAS MEDIDAS EN VISITA</th><th>UND</th><th>VALOR</th></tr><tr><td>AREA PRIVADA MEDIDA</td><td>M2</td><td>46.75</td></tr></table>			ÁREAS MEDIDAS EN VISITA	UND	VALOR	AREA PRIVADA MEDIDA	M2	46.75	<table><tr><th>ÁREAS VALORADAS</th><th>UND</th><th>VALOR</th></tr><tr><td>AREA PRIVADA VALORADA</td><td>M2</td><td>46.55</td></tr></table>			ÁREAS VALORADAS	UND	VALOR	AREA PRIVADA VALORADA	M2	46.55						
ÁREAS MEDIDAS EN VISITA	UND	VALOR																					
AREA PRIVADA MEDIDA	M2	46.75																					
ÁREAS VALORADAS	UND	VALOR																					
AREA PRIVADA VALORADA	M2	46.55																					
Perspectivas de valoración	De acuerdo a las condiciones del sector y a la dinámica de mercado del mismo, se consideran perspectivas de valoración medias																						
Actualidad edificadora	No se observó actividad edificadora en su entorno inmediato.																						
Comportamiento Oferta y Demanda	Del análisis del segmento del mercado relativo a los inmuebles comparables con el que se valora se deduce que la oferta en la zona es media, y se considera que la demanda es media.																						
Reglamentación urbanística:	Decreto Distrital 555 del 29 de diciembre de 2021, mediante el cual se adopta el Plan de Ordenamiento Territorial (POT) para Bogotá.																						

INFORMACIÓN JURÍDICA

ESCRITURAS

Nro. escritura	Tipo	Fecha	Notaria	Ciudad
1588	EscrituraDePropiedad	17/05/2022	41	Bogotá D.C.

MATRÍCULAS

Nro. Matrícula	Fecha	Chip	Coeficiente	Cédula catastral	Detalle
50S-40597934	08/04/2024	AAA0230XJNX	0.26186%	Sin información	TO 9 AP 204
50S-40598121	30/04/2024	AAA0230WTTO	0.05569%	Sin información	PQ 27

Observación

Acorde al certificado de tradición y libertad suministrado el APARTAMENTO cuenta con las siguientes limitaciones al dominio: ANOTACIÓN Nro. 8: HIPOTECA ABIERTA, ANOTACIÓN Nro. 9: AFECTACIÓN A VIVIENDA FAMILIAR, y el PARQUEADERO cuenta con las siguientes limitaciones al dominio: ANOTACIÓN Nro. 8: HIPOTECA ABIERTA,. Se recomienda levantar antes de cualquier negociación. Nota: La anterior información y el presente avalúo no representan en ninguno de los casos un estudio de títulos.

GARAJES Y DEPOSITOS

INFORMACIÓN GARAJES

Número	Tipo	Matrícula	Area(mts 2)	Unidad	Capacidad	Forma	Cubierto	Servidumbre	Total Garajes
27	Privado	50S-40598121	9.90	Mt2	Sencillo		No	NO	1

Observación

El inmueble cuenta con un espacio sencillo de parqueo descubierto ubicado frente a la torre donde se ubica el apartamento.

DEL ENTORNO

SERVICIOS PÚBLICOS			AMOBLAMIENTO URBANO	
	Sector	Inmueble		Sector
Energía	SI	SI	Alumbrado	SI
Acueducto	SI	SI	Arborizacion	NO
Alcantarillado	SI	SI	Alamedas	NO

Gas	SI	SI	Ciclo rutas	SI	
CARACTERISTICAS					
Uso predominante	Residencial	Área de actividad	Residencial.	Demanda / Interés	Media
Estrato	2	Barrio legal	Si	Topografia	Plana
Transporte	Bueno	Condiciones de salubridad	Bueno		
EQUIPAMIENTO			VIAS, ANDENES Y SARDINELES		
	Nivel	Nivel Distancia		Sector	Conservación
Zonas recreativas	Bueno	0-100	Andenes	SI	Bueno
Áreas verdes	Bueno	0-100	Sardineles	SI	Bueno
Estacionamiento	Regular	300-400	Vías pavimentadas	SI	Bueno
Asistencial	Regular	300-400	Tipo de vía	CONCRETO FLEXIBLE	
Escolar	Bueno	100-200			
Comercial	Bueno	0-100			
IMPACTO AMBIENTAL					
Aire	NO	Basura	NO	Inseguridad	NO
Ruido	NO	Aguas	NO	Otro	NO
Observación:	Sector con buen amoblamiento urbano, vías pavimentadas en concreto flexible, IMPACTO AMBIENTAL NEGATIVOS. No se observan afectaciones ambientales, de orden público o seguridad negativas, más que las normales del municipio., El conjunto se encuentra ubicado al frente del costado oriental Centro Comercial Micentro El Porvenir.				
PROPIEDAD HORIZONTAL					
Escritura de Propiedad Horizontal	0480		Fecha escritura	01/02/2012	
Notaria escritura	72		Ciudad escritura	BOGOTÁ	
Valor administración	75000	Total unidades	360	Terraza comunal	No

Ubicación	Apartamento Interior	# Pisos edificio	6	Porteria	Si
Horario vigilancia	24 horas	Tanque	No	Cancha	No
Zonas verdes	Si	Shut	Si	Citófono	No
Aire acondicionado	No	Teatrino	No	Sauna	No
Club	No	Bomba eyectora	No	Gimnasio	No
Bicicletero	No	Garaje visitante	Si	Golfito	No
Calefacción	No	Planta eléctrica	No	Jardín infantil	No
Piscinas	No	Ascensores	No	#Ascensores	
#Sotanos					
Observación	Escritura: 0480, Fecha escritura: 01/02/2012, Notaría escritura: 72, Ciudad escritura: BOGOTÁ, Administración: 75000, Total unidades: 360, Ubicación: Apartamento Interior, Nro. Pisos: 6, Portería: Si, Horario vigilancia: 24 horas, Zonas verdes: Si, Shut: Si, Garaje visitante: Si, Ascensores: No				

ESTRUCTURA					
Estado de la conservación	Bueno	Estructura	Industrializado	Estructura reforzada	NO
Material construcción	concreto reforzado	Tipo estructura	reticular celulado		
Daños por Sismos	NO	Ajustes sismos resistentes	NO	Cubierta	teja de fibrocemento
Fachada	ladrillo a la vista	Ancho fachada	Mayor 9 metros	Irregularidad planta	No
Irregularidad altura	No	Tipología vivienda	Edificio en Altura - Piso en Manzana	Otro tipología vivienda	
Año construcción	2012	Edad Inmueble	12 años	Vida útil	100 años
Estado construcción	Usada	%Avance			
Licencia construcción					
Observación	Estructura en aparente buen estado de conservación, en la visita no se evidencian daños que afecten activamente la propiedad.				

DEPENDENCIAS					
INFORMACIÓN DEPENDENCIAS					
Sala	1	Comedor	1	Cocina	Integral
Baños Sociales	1	Patio interior	0	Habitaciones	3
Closet	0	Baños privados	1	Estar	0
Bodega	0	Estudio	0	Cuarto servicio	0
Baños servicio	0	Zona ropas	1	Local	0

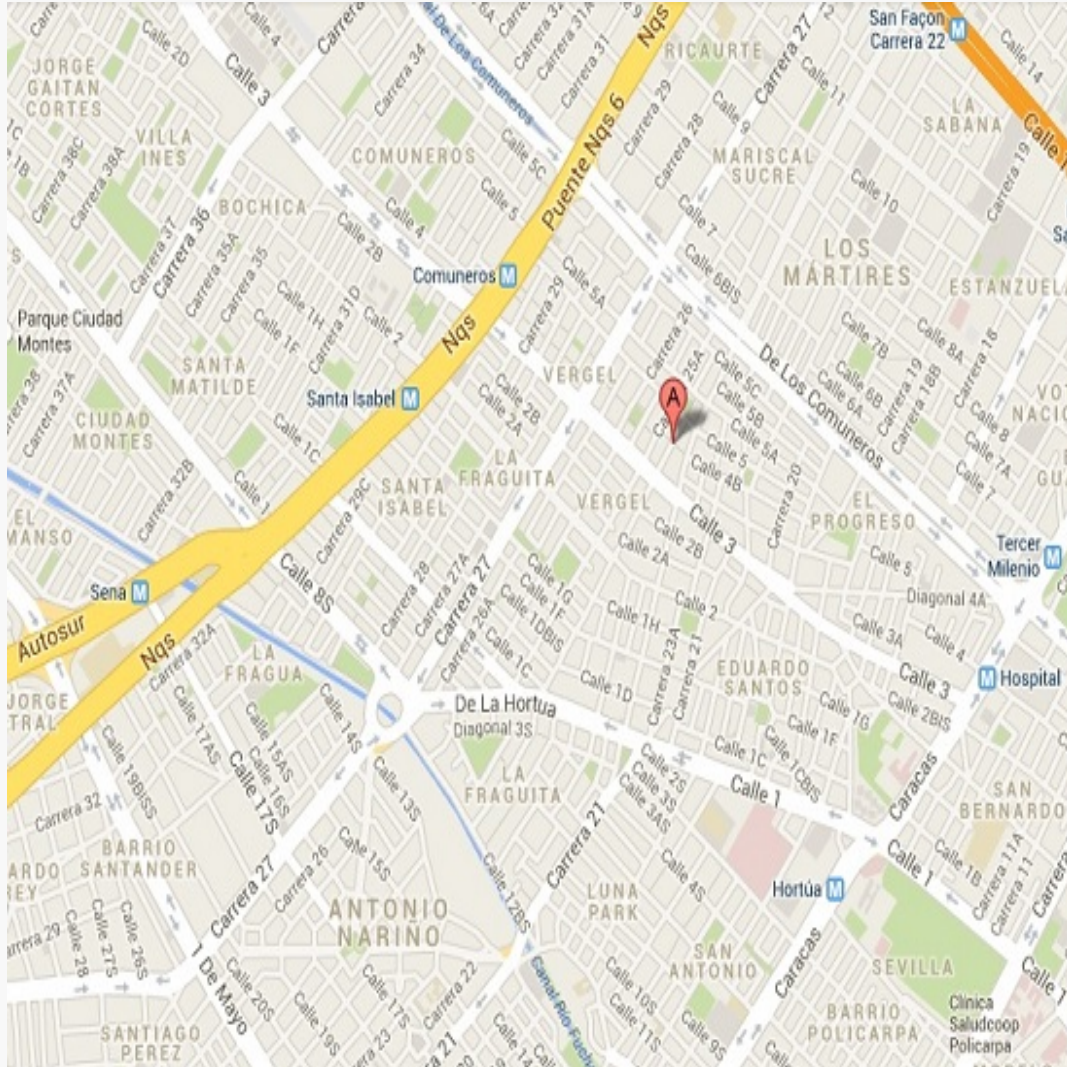
Balcón	0	Jardin	No	Zona verde	No
Oficina	0	Ventilación	Bueno	Iluminación	Bueno
Observación	Apartamento. Consta de: sala: 1, Comedor: 1, Cocina: Integral, Baño social: 1, Habitaciones: 3, Baño privado: 1, Zona ropas: 1, Ventilación: Bueno, Iluminación: Bueno				

ACABADOS

	Sala	Comedor	Cocina	Baño	Piso	Techo	Muro	Carpintería
Calidad	Normal	Normal	Normal	Normal	Normal	Normal	Normal	Normal
Estado	Bueno.	Bueno.	Bueno.	Bueno.	Bueno.	Bueno.	Bueno.	Bueno.
Observación	Acabados en buen estado de conservación y mantenimiento, pisos en cerámica para los baños, para las habitaciones y demás áreas, paredes pañetadas y estucadas, con enchape en cerámica en baños, cocina y zona de ropas, puertas interiores en madera, ventanería en aluminio.							

UBICACIÓN GEOGRÁFICA

Dirección: CALLE 54 F SUR # 94 - 21 TORRE 9 APT 204 / PQ 27 | EL CORZO | Bogotá D.C. | Cundinamarca

**LATITUD**

MAGNA SIRGAS: 4.635997
GEOGRAFICAS : 4° 38' 9.5886''

LONGITUD

MAGNA SIRGAS: -74.189732
GEOGRAFICAS : 74° 11' 23.0352''

MERCADO

#	DIRECCION	# PISO	VALOR VENTA	NEG	VALOR DEPURADO	# GARAJE	VALOR UNIDAD GARAJE	# DEPOSITO Y OTROS	VALOR DEPOSITO Y OTROS	VALOR M2	TELEFONO
1	Mismo Conjunto	2	\$150,000,000	0.95	\$142,500,000	1	\$22,000,000		\$	\$2,677,777.78	3118522249
2	Mismo Conjunto	3	\$180,000,000	0.95	\$171,000,000	1	\$22,000,000		\$	\$2,865,384.62	3105531308
3	Mismo Conjunto	3	\$160,000,000	0.95	\$152,000,000	1	\$22,000,000		\$	\$2,549,019.61	3166199098
4	Mismo Conjunto	4	\$150,000,000	0.95	\$142,500,000	1	\$22,000,000		\$	\$2,588,614.39	3103019999
Del inmueble		2		.	.	1		0			

#	EDAD	AREA CONSTRUIDA	AREA PRIVADA	FACTOR ACABADOS	FACTOR EDAD	FACTOR PISO	FACTOR TAMANO	FACTOR UBICACION	FACTOR HOMOLOGACION	RESULTADOS
1	12	50	45	1.05	1.0	1.0	1.0	1.0	1.05	\$2,811,666.67
2	12	52	52	1.05	1.0	1.0	1.0	1.0	1.05	\$3,008,653.85
3	12	51	51	1.05	1.0	1.0	1.0	1.0	1.05	\$2,676,470.59
4	12	46.55	46.55	1.05	1.0	1.0	1.0	1.0	1.05	\$2,718,045.11
	12 años									
									PROMEDIO	\$2,803,709.06
									DESV. STANDAR	\$147,866.64
									COEF. VARIACION	5.27%

VALOR MÁXIMO	POR Mt2	\$2,951,575.70	TOTAL	\$137,395,848.68
VALOR MÍNIMO	POR Mt2	\$2,655,842.41	TOTAL	\$123,629,464.34
VALOR TOTAL	\$130,512,653.95			

Observaciones:
Se realiza el análisis de la muestra de bienes inmuebles comparables con la propiedad valuada, en lo referente a superficie, edad, situación, distribución, entorno y ubicación en el mismo sector o cercano. Dependiendo de la oferta utilizada en el momento de la homogenización se ha utilizado un factor que precia o deprecia la oferta, teniendo en cuenta los factores intervinientes en la misma.

Enlaces:

1.-Tomada en sitio

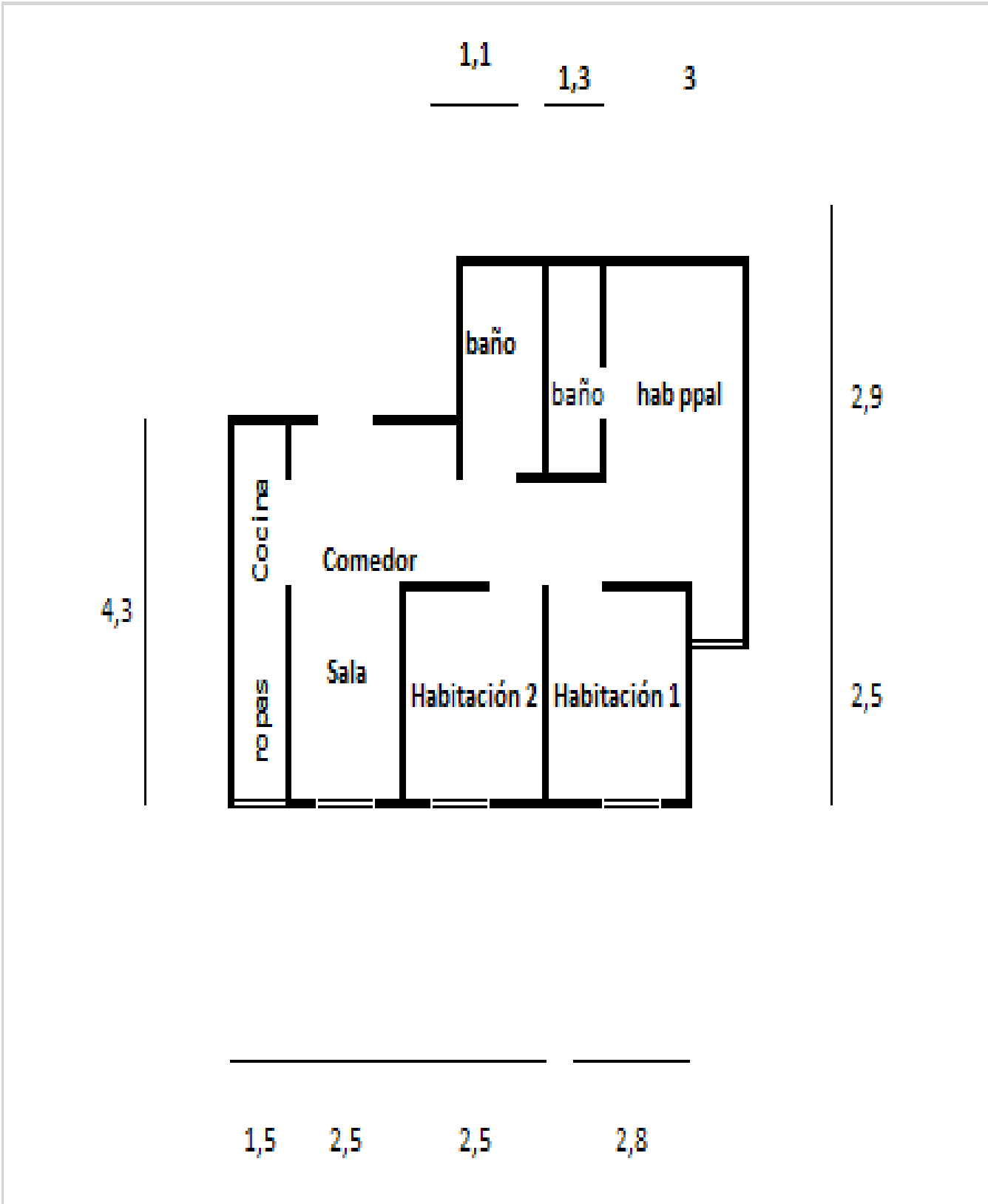
2.-Tomada en sitio

3.-<https://www.fincaraiz.com.co/inmueble/apartamento-en-venta/parcela-el-porvenir/bogota/10833701>

4.-https://www.metrocuadrado.com/inmueble/venta/apartamento-bogota-el-corzo-2-habitaciones-2banos/399-M4289424?src_flow=busqueda-por-mapa&src_url=%2Fmapa%2Fapartamentos%2Fventa%2Fbogota-8%2F-el-porvenir-bogota-el-corzo%2Fusados&src_enviado

PLANO DE DISTRIBUCIÓN

Plano



FOTOS General

Foto Selfie



Vía frente al inmueble



Vía frente al inmueble



Contador de Energia



Contador de Agua



Contador de Gas



Fachada del Inmueble



Nomenclatura



FOTOS General

Nomenclatura



Nomenclatura



Fachada del Conjunto



Puerta de entrada



Sala Comedor




Sala Comedor



Cocina



Zona de Ropas



FOTOS General

Hab. 1 o Habitación Principal



Baño Privado Hab 1



Habitación 2



Habitación 3



Baño Social 1



Garaje



CONSIDERACIONES FINALES PARA EL INFORME DE AVALÚO

VOCABULARIO: **PRECIO:** Es un término que se utiliza para la cuantía que se solicita, ofrece o paga por un bien o servicio. El precio de venta es un hecho histórico. **COSTO:** es el precio pagado por los bienes y servicios o la cantidad exigida para crear o producir el bien o el servicio. **MERCADO:** un mercado es el entorno en el que se comercializan bienes y servicios entre compradores y vendedores a través de un mecanismo de precios. --- **AVALÚO:** Es el estudio o proceso mediante el cual se estima y documenta el valor de un bien o bien inmueble, servicio, actividad, cosa u objeto, de acuerdo a la apreciación personal expresada por un profesional que cuenta con los conocimientos técnicos, aplique normas y procedimientos generalmente aceptados en esta especialidad. --- **VALOR COMERCIAL:** Es el precio más probable en que se podría comercializar un bien, en las circunstancias prevalecientes a la fecha del avalúo, en un plazo razonable de exposición, en una transacción llevada a cabo entre un oferente y un demandante libre de presiones, bien informados.

ABREVIACIONES: **Apartamento:** APTO ó AP --- **TORRE:** TO --- **LOTE:** LO --- **CASA:** CS o CA --- **AVENIDA:** AV --- **CALLE:** CL --- **CARRERA:** CRA ó KR--- **Diagonal:** Diag. --- **Conjunto:** CJ --- **Edificio:** ED --- **Residencial:** Res --- **Etapas:** ET --- **SIN Estrato:** SE---**Matrícula inmobiliaria:** M.I.--- **Certificado de libertad y tradición:** CLT---- **SIN INFORMACIÓN:** S/I

----- **METODOLOGÍA:** Para la determinación del valor comercial del inmueble objeto de avalúo, de acuerdo con lo establecido en el **Decreto 1420 del 24 de julio de 1998** y su correspondiente resolución reglamentaria **Resolución 620 del 23 de septiembre de 2008** expedida por el Instituto Geográfico Agustín Codazzi, por la cual se establecen los procedimientos para los avalúos ordenados dentro del marco de la **Ley 388 de 1997:**

1. Método de comparación o de mercado: Es la técnica valuatoria que busca establecer el valor comercial del bien, a partir del estudio de las ofertas o transacciones recientes, de bienes semejantes y comparables al del objeto de avalúo. Tales ofertas o transacciones deberán ser clasificadas, analizadas e interpretadas para llegar a la estimación del valor comercial.

2. Método de capitalización de rentas o ingresos: Es la técnica valuatoria que busca establecer el valor comercial de un bien, a partir de las rentas o ingresos que se puedan obtener del mismo bien, o inmuebles semejantes y comparables por sus características físicas, de uso y ubicación, trayendo a valor presente la suma de los probables ingresos o rentas generadas en la vida remanente del bien objeto de avalúo, con una tasa de capitalización o interés.

3. Método de costo de reposición: Es el que busca establecer el valor comercial del bien objeto de avalúo a partir de estimar el costo total de la construcción a precios de hoy, un bien semejante al del objeto de avalúo, y restarle la depreciación acumulada. Para la depreciación de las construcciones se deben emplear modelos continuos y no los discontinuos o en escalera. Deberá adoptarse un sistema que tenga en cuenta la edad y el estado de conservación, tal como lo establece Fitto y Corvini.

4-) Método o técnica Residual: Es el que busca establecer el valor comercial del bien, normalmente para el terreno, a partir de estimar el monto total de las ventas de un proyecto de construcción, acorde con la reglamentación urbanística vigente y de conformidad con el mercado del bien final vendible, en el terreno objeto de avalúo. Este método (técnica) debe desarrollarse bajo el principio de mayor y mejor uso.

DECLARACION DE CUMPLIMIENTO

El valuador confirma que: el informe de valuación es confidencial para las partes, hacia quien está dirigido o sus asesores profesionales, para el propósito específico del encargo; no se acepta ninguna responsabilidad ante ninguna tercera parte, y el valuador no acepta ninguna responsabilidad por la utilización inadecuada del informe. Se prohíbe la publicación del informe en todo o en parte, o cualquier referencia al mismo, o a las cifras de valuación contenidas en él, o los nombres y afiliación profesional de los valuadores, sin el consentimiento escrito del Valuador. ---- **El profesional que firma** declara que no tiene hoy, ni espera tener en el futuro, interés en la propiedad valorada; ni participación en los usos que se hagan del avalúo, ni con las personas que participen en la operación. Ha inspeccionado el inmueble personalmente y/o su equipo de trabajo con RAA vigente, y la información es la observada; los inconvenientes y limitaciones que pueda tener el bien y su

vecindario, están mencionados. Además, se mantendrá un nivel de confidencialidad, acorde a las exigencias de **Los Rosales Constructora Inmobiliaria S.A.S.** ---No es responsabilidad del valuador, el uso de este informe, para un fin distinto al que fue solicitado. --- **La valuación se llevó a cabo conforme a un código de ética** y normas de conducta. El Valuador ha cumplido los requisitos de formación de su profesión. Se adjunta el registro RAA de evaluador en el presente informe. Las descripciones de hechos presentadas en el informe son correctas hasta donde el Valuador alcanza a conocer. Los análisis y resultados solamente se ven restringidos por las hipótesis y condiciones restrictivas que se describen en el informe.

CONDICIONANTES Y SALVEDADES AL AVALÚO

La compañía valuadora así como el valuador no serán responsables de la veracidad de la información urbanística que afecte o haya afectado el inmueble objeto del predio en el momento de la realización del avalúo. El evaluador deberá dejar consignadas las inconsistencias que observe. --- **La compañía valuadora** así como el valuador no serán responsables de la veracidad de la información y ubicación del bien, informada por el solicitante; los antecedentes de propiedad asentados en el presente Avalúo es la contenida en la documentación oficial proporcionada por el solicitante del propio Avalúo y/o propietario del bien a valorar y/o entidad pública o privada solicitante del avalúo, la cual asumimos como correcta y se recibe de buena fe. Entre ella, podemos mencionar la escritura de propiedad o propiedad horizontal, certificado de libertad y tradición, entre otros. --- **El presente Avalúo es de USO exclusivo del(os) solicitante(s)** para el destino o propósito expresado en el mismo, por lo que no podrá ser utilizado para fines distintos. --- **La presente tasación no constituye un dictamen estructural, de cimentación, de hidrología, de suelos, de sismología,** o de cualquier otra rama de la ingeniería civil o la arquitectura, por lo tanto, no puede ser utilizado para fines relacionados con esas ramas ni se asume responsabilidad por vicios ocultos u otras características del inmueble que no puedan ser apreciadas en una visita normal de inspección física para efectos de tasación. Incluso cuando se aprecien algunas características que puedan constituir anomalías con respecto al estado de conservación normal -**según la vida útil consumida** de un inmueble o a su estructura, el valuador no asume mayor responsabilidad que así indicarlo cuando son detectadas, ya que aunque se presenten estados de conservación malos o ruinosos, es obligación del perito realizar la tasación según los criterios y normas vigentes y aplicables según el propósito del mismo. -- **No se han tenido** en cuenta en la elaboración del presente informe, posibles contingencias o afectaciones de orden jurídico, tales como: Titulación, Modos de Adquisición de Dominio, limitaciones de dominio, Contratos de Tenencia, Demandas Pendientes y en general cualquier asunto de carácter legal. El valor asignado se entiende como valor presente del inmueble tal y como se encontraba al momento de efectuar la visita de inspección. **Por tales motivos, el presente avalúo, no representa en ninguno de los casos un estudio de títulos.** --- Los valores comerciales asignados a los inmuebles, tienen que ver directamente con el área determinada en los documentos públicos suministrados por el interesado y/o áreas susceptibles de legalizar de acuerdo a la normatividad aplicable. --**Vigencia del avalúo: decretos 1420/1998 y 422/2000**, expedidos por el Ministerio de Hacienda y Crédito Público y ministerio de Desarrollo Económico, el presente avalúo tiene una **vigencia de un año**, contado desde la fecha expedición, siempre y cuando las condiciones físicas, intrínsecas, extrínsecas y normativas del inmueble valuado, no sufran cambios significativos, así como tampoco se presenten variaciones representativas del mercado inmobiliario comparable. Por otra parte, el **Decreto 145/2000**, "por medio del cual se establecen las condiciones de los créditos de vivienda individual a largo plazo, el avalúo practicado para tal fin, debe encontrarse dentro de los **seis (6) meses** anteriores al otorgamiento del crédito" --- **FAVORABILIDAD:** La finalidad de un proceso valuatorio, es dar valor, por tal motivo cuando se da un concepto de favorabilidad, este está sujeto al cumplimiento de las políticas exigidas por la entidad a la que se le está dirigiendo el avalúo, la cual establece los requisitos para dar un concepto, de acuerdo a los requerimientos internos de dicha entidad. La favorabilidad es un concepto independiente al valor del avalúo, el cual no se afecta por dicho concepto. NO es responsabilidad del perito y/o de Los Rosales dicho concepto, el cual se aporta de buena fe, es responsabilidad de a quien se dirige el avalúo verificar de acuerdo a sus políticas.

FINAL DEL INFORME AVALÚO LRCAJA-1012350378



PIN de Validación: 64680a17



<https://www.raa.org.co>



Corporación Autorregulador Nacional de Avaluadores - ANA
 NIT: 800788814-2

Entidad Reconocida de Autorregulación mediante la Resolución 20810 de 2016 de la Superintendencia de Industria y Comercio

El señor(a) MIGUEL ANGEL FRANCO POLANCO, identificado(a) con la Cédula de ciudadanía No. 76803347, se encuentra inscrito(a) en el Registro Abierto de Avaluadores, desde el 11 de Mayo de 2018 y se le ha asignado el número de evaluador AVAL-76803347.

Al momento de expedición de esta certificado al registro del señor(a) MIGUEL ANGEL FRANCO POLANCO se encuentra inscrito en las siguientes categorías y alcances:

M.I.: 50S-40598121

Categoría 1 Inmuebles Urbanos

Alcance

- Casas, apartamentos, edificios, oficinas, locales comerciales, talleres y bodegas situados total o parcialmente en áreas urbanas, las no clasificados en la estructura acológica principal, las en su lo de expansión con plan parcial adoptado.

Fecha de inscripción	Regimen	Fecha de actualización	Regimen
11 Mayo 2018	Regimen de Transición	24 Oct 2022	Regimen Asociativo

Categoría 2 Inmuebles Rurales

Alcance

- Tanques rurales con o sin construcciones, como viviendas, edificios, establos, galpones, cercas, sistemas de riego, drenaje, vías, adecuación de suelos, pozos, cultivos, plantaciones, las en su lo de expansión sin plan parcial adoptado, las para el aprovechamiento agropecuario y demás infraestructura de explotación situados totalmente en áreas rurales.

Fecha de inscripción	Regimen	Fecha de actualización	Regimen
11 Mayo 2018	Regimen de Transición	24 Oct 2022	Regimen Asociativo

Categoría 5 Edificaciones de Conservación Arqueológica y Monumentos Históricos

Alcance

- Edificaciones de conservación arquitectónica y monumentos históricos.

Fecha de inscripción	Regimen
09 Nov 2022	Regimen Asociativo

Página 1 de 4



PIN de Validación: 64b8De17


<https://www.raa.org.co>
**Categoría 8 Inmuebles Especiales****Alcance**

- Incluye centros comerciales, hoteles, colegios, hospitales, clínicas y avanza de obras. Incluye todos los inmuebles que no se clasifican dentro de los numerales anteriores.

 Fecha de inscripción
11 Mayo 2022

 Régimen
Régimen de Tránsito

 Fecha de actualización
24 Oct 2022

 Régimen
Régimen Acreditado
Categoría 7 Maquinaria Fija, Equipos y Maquinaria Móvil
RAA AVALUO: LRCAJA-1012350378 M.I.: 50S-40598121
Alcance

- Equipos eléctricos y mecánicos de uso en la industria, subestaciones de planta, tableros eléctricos, equipos de generación, subestaciones de transmisión y distribución, estructura de transmisión y distribución, maquinaria de construcción, movimiento de tierra, y maquinaria para construcción y proceso. Equipos de cómputo: Microcomputadoras, impresoras, monitores, módems y otros accesorios de estos equipos, radios, main frames, periféricos especiales y otros equipos accesorios de estos. Equipos de telefonía, electromedicina y radiocomunicación. Transporte Automotor: vehículos de transporte terrestre como automóviles, camiones, camionetas, buses, tractores, camionetas y remolques, motocicletas, motonieves, cuatrimotos, bicicletas y similares.

 Fecha de inscripción
09 Nov 2022

 Régimen
Régimen Acreditado
Categoría 11 Activos Operacionales y Establecimientos de Comercio**Alcance**

- Revalorización de activos, inventarios, materia prima, producto en proceso y producto terminado. Establecimientos de comercio.

 Fecha de inscripción
09 Nov 2022

 Régimen
Régimen Acreditado
Categoría 12 Intangibles**Alcance**

- Marcas, patentes, secretos empresariales, derechos autor, nombres comerciales, derechos deportivos, espectro radioeléctrico, fondo de comercio, prima comercial y otros similares.

 Fecha de inscripción
09 Nov 2022

 Régimen
Régimen Acreditado



PIN de Validación: 64b8De17



<https://www.raa.org.co>



Categoría 13 Intangibles Especiales

Alcance

- Daño emergente, lucro cesante, daño moral, servidumbres, derechos hereditarios y litigiosos y demás derechos de indemnización o cálculos compensatorios y cualquier otro derecho no contemplado en las cláusulas anteriores.

Fecha de Inscripción
08 Nov 2022

Régimen
Régimen Propietario

RAA AVALUO: LRCAJA-1012350378 M.I.: 50S-40598121

Adicionalmente, ha inscrito las siguientes certificaciones de calidad de **M.I. 170243** y exparte por:

- Certificación expedida por Registro Nacional de Avaluadores R.N.A, en la categoría Inmuebles Urbanos con el Código URB-0875, vigente desde el 01 de Abril de 2017 hasta el 30 de Abril de 2021, inscrito en el Registro Abierto de Avaluadores, en la fecha que se refleja en el anterior cuadro.

NOTA: LA FECHA DE VIGENCIA DE LOS DOCUMENTOS ACÁ RELACIONADOS, ES INDEPENDIENTE DE LA VIGENCIA DE ESTE CERTIFICADO Y DIFERENTE DE LA VIGENCIA DE INSCRIPCIÓN EN EL RAA

Los datos de contacto del Avaluador son:

Ciudad: SOACHA, CUNDINAMARCA

Dirección: KR 18 A NO. 32 C - 15 IN 18 SC 8

Teléfono: 3204 125988

Correo Electrónico: migfranco1@gmail.com

Títulos Académicos, Certificados de Aptitud Ocupacional y otros programas de formación:

Contador Público - Universidad Antonio Nariño

Especialista en Avalúos - Universidad Distrital Francisco José de Caldas

Que revisados los archivos de antecedentes de procesos disciplinarios de la ERA Corporación Autorregulador Nacional de Avaluadores - ANA, no aparece sanción disciplinaria alguna contra el(los) señor(los) MIGUEL ANGEL FRANCO POLANCO, identificado(a) con Cédula de ciudadanía No. 79883347

El(los) señor(los) MIGUEL ANGEL FRANCO POLANCO se encuentra al día con el pago sus derechos de registro, así como con la cuota de autorregulación con Corporación Autorregulador Nacional de Avaluadores - ANA.

Con el fin de que el destinatario pueda verificar este certificado se le asignó el siguiente código QR, y pueda escanearlo con un dispositivo móvil u otro dispositivo lector con acceso a internet, descargando previamente una aplicación de digitalización de código QR que son gratuitas. La verificación también puede efectuarse ingresando al

Página 3 de 4



PIN de Validación: e4b60a17



<https://www.raa.org.co>



PIN directamente en la página de RAA <http://www.raa.org.co>. Cualquier inconsistencia entre la información acá contenida y la que reporte la verificación con el código debe ser inmediatamente reportada a Corporación Autorregulador Nacional de Avaluadores - ANA.



PIN DE VALIDACIÓN

e4b60a17

RAA AVALUO: LRCAJA-1012350378 M.I.: 50S-40598121

El presente certificado avalúa la República de Colombia de conformidad con la información que reposa en el Registro Abierto de Avaluadores (RAA) el día 10 de Abril del 2024 y tiene vigencia de 30 días calendario, contados a partir de la fecha de expedición.

Firma: Alexandra Suarez
Representante Legal