



QR validez del avalúo

INFORME DE AVALUO LRCAJA-16742602

RESUMEN EJECUTIVO

CLIENTE	CARLOS OVIDIO SANTA GRAJALES
NIT / C.C CLIENTE	16742602
DIRECCIÓN	CL 62 # 1 B - 90 BLQ 13 AP 501 BLQ 13 AP 501 / GAS 16
SECTOR	Urbano Estrato 4
BARRIO	Los Parques Barranquilla
CIUDAD	Cali
DEPARTAMENTO	Valle del Cauca
PROPOSITO	Modelo 8-14
TIPO AVALUO	valor comercial
VALUADOR	FRANCISCO JAVIER BALAGUERA ORJUELA
IDENTIFICACIÓN	1010163646

ANTECEDENTES

FECHA VISITA	04/05/2024
FECHA INFORME	08/05/2024
DIRIGIDO A	Caja Promotora de Vivienda Militar y de Policía
EDAD (AÑOS)	27 años
REMODELADO	
OCUPANTE	Desocupado
TIPO DE INMUEBLE	Apartamento
USO ACTUAL	Vivienda

ASPECTOS JURIDICOS

PROPIETARIO	HERRAN POVEDA LUZ ALBA
NUM.	5336 Escritura De
ESCRITURA	Propiedad
CIUDAD	Cali
ESCRITURA	DEPTO
CEDULA	760010100059400170002913050465
CATASTRAL	
LICENCIA DE CONSTRUCCIÓN	No suministrada
NOMBRE DEL CONJUNTO/EDIFICIO	UNIDAD RESIDENCIAL KUMANDAY P.H.
VALOR ADMINISTRACIÓN	Tiene
COEFICIENTE DE COPROPIEDAD	0.024%

M. INMOB.	N°
370-579299	Apartamento 501 Bloque 13
MATRICULA	NRO. GARAJE
370-578871	16

OBSERVACIONES GENERALES

Inmueble ubicado en: Sobre la Calle 62, A 500 mts de la Avenida Carrera 1, a 500 mts de la Avenida Simón Bolívar como vías principales. Cuenta con servicios públicos (agua, energía y gas), contadores instalados y funcionales.

ACABADOS

DETALLE	CALIDAD	ESTADO
Sala	Normal	Bueno.
Comedor	Normal	Bueno.
Cocina	Normal	Bueno.
Baño	Normal	Bueno.
Piso	Normal	Bueno.
Techo	Normal	Bueno.
Muro	Normal	Bueno.
Carpintería	Normal	Bueno.

DEPENDENCIAS

Sala	1	Estudio	0	Alcobas	3
Comedor	1	Estar	0	B. priv	0
Cocina	Sencilla	AlcServ.	0	Terraza	
Zropa	1	BServ	0	Jardín	No
Patio	0	Bsocial	1	Balcón	0
Garajes	1	Exclusivo	NO	Sencillo	SI
Cubierto	SI	Privado	SI	Doble	NO
Descubierto	NO	Comunal	NO	Servidumb.	NO

DOTACIÓN COMUNAL

Portería	Si	Bicicletero	No	Acensores	No
Piscinas	Si	TerrazaComunal	No	Jardín Infantil	No
PlantaElect.	No	Calefaccion	No	Golfito	No
Gar.Visit.	Si	Gimnasio	No	BombaEyetora	No
Porteria	Si	Tanque	Si	Cancha	No
ZonaVerde	Si	Shut	Si	Citofono	Si
Aire	No	Teatrino	No	Sauna	No

VALOR COMERCIAL \$ COP 165,143,001

VALOR ASEGURABLE \$ COP 165,143,001


CALIFICACIÓN DE GARANTÍA

FAVORABLE: Si

Observación de Favorabilidad

El inmueble es FAVORABLE para Caja Promotora de Vivienda Militar y de Policía Modelo 8-14

NOMBRES Y FIRMAS


FRANCISCO JAVIER BALAGUERA
ORJUELA
Perito Actuante
C.C: 1010163646
RAA: AVAL-1010163646


Los Rosales Constructora Inmobiliaria
S.A.S.
Nombre de la firma

MIEMBROS DE LA LONJA DE BOGOTÁ-Oficina: Cl 151 #18A-34 OF. 505 Bogotá; PBX: 6019159007 Ext. 101
Página web: www.losrosales.com Email: avaluos@losrosales.com



INFORMACIÓN DE ÁREAS / NORMATIVIDAD

INFORMACIÓN DE ÁREA P.H.	
Área de actividad	Residencial.
Uso principal	Vivienda
Tipo de proyecto	Apartamento
Total unidades de vivienda	UN: 1 / PH: 700
Garajes	Si tiene No. 1
Tipo de Garaje	Privado

Inmueble objeto de avalúo sometido a propiedad horizontal: Escritura 3482 del 12-06-1997 de la notaria 10 de Cali.
Ordenamiento territorial vigente a la fecha del informe: Acuerdo 373 de 2014.

CONSTRUCCIÓN

ÁREAS JURÍDICAS	UND	VALOR	ÁREAS CATASTRAL	UND	VALOR
AREA PRIVADA	M2	54.7	AVALUO CATASTRAL 2024	PESOS	\$62.260.000
ÁREAS MEDIDAS EN VISITA	UND	VALOR	ÁREAS VALORADAS	UND	VALOR
AREA PRIVADA MEDIDA	M2	55	AREA PRIVADA VALORADA	M2	54.7

OBSERVACIONES DE ÁREAS

CL 62 # 1 B - 90 BLQ 13 AP 501 BLQ 13 AP 501 / GAS 16 | Los Parques Barranquilla | Cali | Valle del Cauca está sometido bajo régimen de propiedad horizontal según escritura publica No. 3482, fecha: 12/06/1997, Notaría: 10 y ciudad: CALI.

SECTOR

Uso predominante	Residencial
Demanda / interés	Media

	Tiene / No tiene	Estado de conserv.
Andenes	SI	Bueno
Sardineles	SI	Bueno
Vías Pavimentadas	SI	Bueno
Transporte Público	Bueno	

	Nivel de equipamiento	Distancias aprox.
Comercial	Bueno	100-200
Escolar	Bueno	400-500
Asistencial	Bueno	mas de 500
Estacionamientos	Bueno	0-100
Áreas verdes	Bueno	0-100
Zonas recreativas	Bueno	0-100

	Sector	Predio
Acueducto	SI	SI
Alcantarillado	SI	SI
Energía Eléctrica	SI	SI
Gas Natural	SI	SI

Amoblamiento Urbano
Paradero: NO Zonas verdes: Si Arborización: SI

Impacto Ambiental
Aire: NO Basura: NO Ruido: NO Cond.seguridad: NO Aguas servidas: NO

EDIFICACIÓN - ESTRUCTURA...

Estado de construcción	Usada
Tipo	VIS vivienda de interes Social
Avance(En construcción)	100 %
Estado de conservación	Bueno
N° de Pisos	5
N° de Sótanos	0
Vida Util	100 años
Vida Remanente	73
Estructura	Mixto
Material de Construcción	mixtas
Fecha de Remodelación	
Daños previos	NO
Ubicación	Apartamento Interior

Ajuste sismo resistente	NO
Cubierta	Placa de concreto
Fachada	pañete y pintura
Ancho Fachada	Mayor 9 metros
Irregularidad Planta	No
Irregularidad Altura	No
Tipología Vivienda	Edificio en Altura - Piso en Manzana
Año de Construcción	1997

Comentarios de estructura

Estructura en aparente buen estado de conservación en el momento de la visita, no se observa grietas o fallas a simple vista. La presente tasación no constituye un dictamen estructural, de cimentación o de cualquier otra rama de la ingeniería civil o la arquitectura, por lo tanto, no puede ser utilizado para fines relacionados con esas ramas; ni se asume responsabilidad por vicios ocultos u otras características del inmueble que no puedan ser apreciadas en una visita normal de inspección física.

MIEMBROS DE LA LONJA DE BOGOTÁ-Oficina: CI 151 #18A-34 OF. 505 Bogotá; PBX: 6019159007 Ext. 101
Página web: www.losrosales.com Email: avaluos@losrosales.com



CUADRO DE VALORACIÓN

Tipo de Área	Descripción	Área	Unidad	Valor unitario	%	Valor total
Area Privada	APARTAMENTO	54.7	M2	\$2,690,000.00	89.10%	\$147,143,000.00
Area Privada	Parqueadero	11.75	M2	\$1,531,915.00	10.90%	\$18,000,001.25
TOTALES					100%	\$165,143,001

Valor en letras

Ciento sesenta y cinco millones ciento cuarenta y tres mil uno Pesos Colombianos

TOTAL COMERCIAL**\$165,143,001**

OFERTA Y DEMANDA

Tiempo esperado de comercialización (Meses):	12
Perspectivas de valoración:	De acuerdo a las condiciones del sector y a la dinámica de mercado del mismo, se consideran perspectivas de valoración medias
Comportamiento Oferta y Demanda:	Del análisis del segmento del mercado relativo a los inmuebles comparables con el que se valora se deduce que la oferta en la zona es media, y se considera que la demanda es media.
Actualidad edificadora:	En el sector de localización se observan un par de proyectos en construcción de vivienda multifamiliar en agrupaciones campestres, se consolida la vivienda multifamiliar de hasta 12 pisos.

SALVEDADES

Jurídica: La presente tasación no constituye un estudio de títulos, ni se asume responsabilidad por vicios ocultos u otras características del inmueble.

Entorno: Los sitios de interés presentes en la zona son: Unidad Recreativa Barranquilla, Centro comercial Colon Plaza, IDEO Centro Comercial.

Propiedad horizontal: Escritura: 3482, Fecha escritura: 12/06/1997, Notaría escritura: 10, Ciudad escritura: CALI, Administración: 185000, Total unidades: UN: 1 / PH: 700 (Según lo informado en visita), Ubicación: Apartamento Interior, Nro. Pisos: 5, Portería: Si, Horario vigilancia: 24 horas, Tanque: Si, Zonas verdes: Si, Shut: Si, Citófono: Si, Garaje visitante: Si, Piscina: Si, Nro. Sótanos: 0, Ascensores: No, Nro. Ascensores: 0

Dependencia: Apartamento. Consta de: sala: 1, Comedor: 1, Cocina: Sencilla, Baño social: 1, Habitaciones: 3, Closet: 2, Zona ropas: 1, Ventilación: Bueno, Iluminación: Bueno.

Acabados: En buen estado de conservación, pisos en cerámica, muros estucados y pintados, cocina sencilla con mesón en acero inoxidable, baño enchapado en muros y pisos en cerámica, puertas en tamboradas.

EXPLICACIÓN METODOLOGÍA UTILIZADA

Para la determinación del valor comercial del inmueble objeto de avalúo, de acuerdo con lo establecido en el **Decreto 1420 del 24 de julio de 1998** y su correspondiente resolución reglamentaria **Resolución 620 del 23 de septiembre de 2008** expedida por el Instituto Geográfico Agustín Codazzi, por la cual se establecen los procedimientos para los avalúos ordenados dentro del marco de la **Ley 388 de 1997**; se utiliza el siguiente (s) método(s):

MÉTODO DE COMPARACIÓN O DE MERCADO: Es la técnica valuatoria que busca establecer el valor comercial del bien, a partir del estudio de las ofertas o transacciones recientes, de bienes semejantes y comparables al del objeto de avalúo. Tales ofertas o transacciones deberán ser clasificadas, analizadas e interpretadas para llegar a la estimación del valor comercial.

MERCADO

#	DIRECCION	# PISO	VALOR VENTA	NEG	VALOR DEPURADO	# GARAJE	VALOR UNIDAD GARAJE	# DEPOSITO Y OTROS	VALOR DEPOSITO Y OTROS	VALOR M2	TELEFONO
1	CL 62 # 1 B - 90	4	\$172,000,000	0.95	\$163,400,000	1	\$18,000,000		\$	\$2,658,135.28	3154330782
2	CL 62 # 1 B - 90	2	\$175,000,000	0.95	\$166,250,000	1	\$18,000,000		\$	\$2,710,237.66	3158991539
3	CL 62 # 1 B - 90	4	\$175,000,000	0.95	\$166,250,000	1	\$18,000,000		\$	\$2,710,237.66	3054175592
Del inmueble		5		.	.	1		0			

#	EDAD	AREA CONSTRUIDA	AREA PRIVADA	FACTOR ACABADOS	FACTOR EDAD	FACTOR PISO	FACTOR TAMANO	FACTOR UBICACION	FACTOR HOMOLOGACION	RESULTADOS
1	24	54.7	54.7	1	1.0	1.0	1.0	1.0	1	\$2,658,135.28
2	24	54.7	54.7	1.0	1.0	1	1.0	1.0	1	\$2,710,237.66
3	24	54.7	54.7	1	1.0	1.0	1.0	1.0	1	\$2,710,237.66
	27 años									
									PROMEDIO	\$2,692,870.20
									DESV. STANDAR	\$30,081.32
									COEF. VARIACION	1.12%

VALOR MÁXIMO	POR Mt2	\$2,722,951.52	TOTAL	\$148,945,448.31
VALOR MÍNIMO	POR Mt2	\$2,662,788.88	TOTAL	\$145,654,551.57
VALOR TOTAL	\$147,143,000.00			

Observaciones:

Enlaces:

1.-<https://qyrimobiliaria.com/apartamento-venta-villas-veracruz-cali/6023911>

2.-<https://inmuebles.sumaserviciosinmobiliarios.com/inmuebles/apartamento-en-venta-en-urbanizaci%C3%B3n-barranquilla/463186>

3.-<https://www.fincaraiz.com.co/inmueble/apartamento-en-venta/paseo-de-los-almendros/cali/10470247>

UBICACIÓN DEL INMUEBLE VALORADO

DIRECCIÓN:

CL 62 # 1 B - 90 BLQ 13 AP 501 BLQ 13 AP 501 / GAS 16 | Los
Parques Barranquilla | Cali | Valle del Cauca

COORDENADAS (DD)

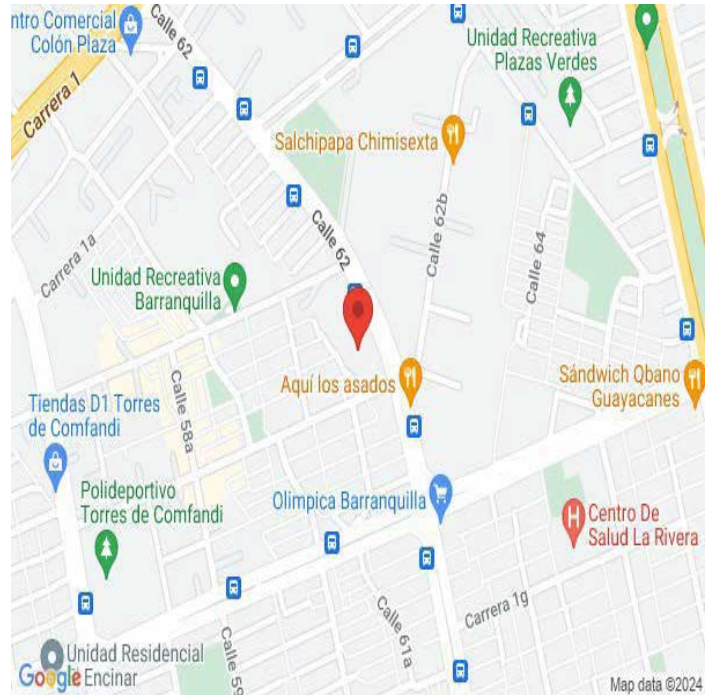
Latitud: 3.4765771324156405

Longitud: -76.49456563147481

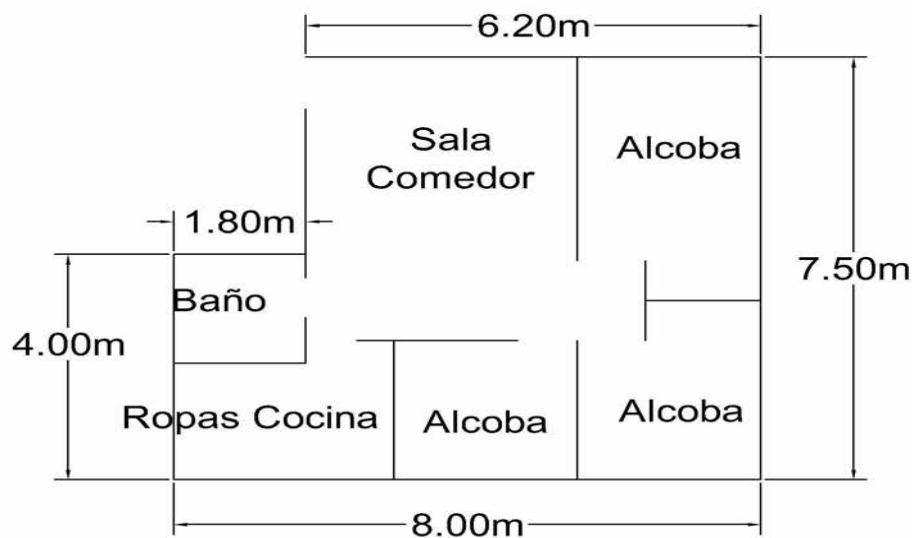
COORDENADAS (DMS)

Latitud: 3° 28' 35.6766"

Longitud: 76° 29' 40.4376"



PLANO DE DISTRIBUCIÓN



FOTOS General

Foto Selfie



Vía frente al inmueble



Entorno



Contador de Energia



Contador de Agua



Contador de Gas



Fachada del Inmueble



Fachada del Inmueble



FOTOS General

Nomenclatura




Nomenclatura



Nomenclatura



Fachada del Conjunto



Nomenclatura del Conjunto



Nomenclatura del Conjunto



Sala Comedor



Sala Comedor



FOTOS General

Sala Comedor



Cocina



Cocina



Zona de Ropas



Hab. 1 o Habitación Principal



Habitación 2



Closet 1



Habitación 3



FOTOS General

Closet 3



Baño Social 1



Baño Social 1



Garaje



Otras Zonas Sociales-CJ



Otras Zonas Sociales-CJ



Otras Zonas Sociales-CJ



Otras Zonas Sociales-CJ



FOTOS General

Otras Zonas Sociales-CJ



Consulta catastral

[illegible]

Plano de Clasificación del suelo_ Urbano-Rural



CONSIDERACIONES FINALES PARA EL INFORME DE AVALÚO

VOCABULARIO: **PRECIO:** Es un término que se utiliza para la cuantía que se solicita, ofrece o paga por un bien o servicio. El precio de venta es un hecho histórico. **COSTO:** es el precio pagado por los bienes y servicios o la cantidad exigida para crear o producir el bien o el servicio. **MERCADO:** un mercado es el entorno en el que se comercializan bienes y servicios entre compradores y vendedores a través de un mecanismo de precios. --- **AVALÚO:** Es el estudio o proceso mediante el cual se estima y documenta el valor de un bien o bien inmueble, servicio, actividad, cosa u objeto, de acuerdo a la apreciación personal expresada por un profesional que cuenta con los conocimientos técnicos, aplique normas y procedimientos generalmente aceptados en esta especialidad. --- **VALOR COMERCIAL:** Es el precio más probable en que se podría comercializar un bien, en las circunstancias prevalecientes a la fecha del avalúo, en un plazo razonable de exposición, en una transacción llevada a cabo entre un oferente y un demandante libre de presiones, bien informados.

ABREVIACIONES: **Apartamento:** APTO ó AP --- **TORRE:** TO --- **LOTE:** LO --- **CASA:** CS o CA --- **AVENIDA:** AV --- **CALLE:** CL --- **CARRERA:** CRA ó KR --- **Diagonal:** Diag. --- **Conjunto:** CJ --- **Edificio:** ED --- **Residencial:** Res --- **Eta**

Información: S/I ----- **METODOLOGÍA:** Para la determinación del valor comercial del inmueble objeto de avalúo, de acuerdo con lo establecido en el **Decreto 1420 del 24 de julio de 1998** y su correspondiente resolución reglamentaria **Resolución 620 del 23 de septiembre de 2008** expedida por el Instituto Geográfico Agustín Codazzi, por la cual se establecen los procedimientos para los avalúos ordenados dentro del marco de la **Ley 388 de 1997:**

1. Método de comparación o de mercado: Es la técnica valuatoria que busca establecer el valor comercial del bien, a partir del estudio de las ofertas o transacciones recientes, de bienes semejantes y comparables al del objeto de avalúo. Tales ofertas o transacciones deberán ser clasificadas, analizadas e interpretadas para llegar a la estimación del valor comercial.

2. Método de capitalización de rentas o ingresos: Es la técnica valuatoria que busca establecer el valor comercial de un bien, a partir de las rentas o ingresos que se puedan obtener del mismo bien, o inmuebles semejantes y comparables por sus características físicas, de uso y ubicación, trayendo a valor presente la suma de los probables ingresos o rentas generadas en la vida remanente del bien objeto de avalúo, con una tasa de capitalización o interés.

3. Método de costo de reposición: Es el que busca establecer el valor comercial del bien objeto de avalúo a partir de estimar el costo total de la construcción a precios de hoy, un bien semejante al del objeto de avalúo, y restarle la depreciación acumulada. Para la depreciación de las construcciones se deben emplear modelos continuos y no los discontinuos o en escalera. Deberá adoptarse un sistema que tenga en cuenta la edad y el estado de conservación, tal como lo establece Fitto y Corvini.

4-) Método o técnica Residual: Es el que busca establecer el valor comercial del bien, normalmente para el terreno, a partir de estimar el monto total de las ventas de un proyecto de construcción, acorde con la reglamentación urbanística vigente y de conformidad con el mercado del bien final vendible, en el terreno objeto de avalúo. Este método (técnica) debe desarrollarse bajo el principio de mayor y mejor uso.

DECLARACION DE CUMPLIMIENTO

El valuador confirma que: el informe de valuación es confidencial para las partes, hacia quien está dirigido o sus asesores profesionales, para el propósito específico del encargo; no se acepta ninguna responsabilidad ante ninguna tercera parte, y el valuador no acepta ninguna responsabilidad por la utilización inadecuada del informe. Se prohíbe la publicación del informe en todo o en parte, o cualquier referencia al mismo, o a las cifras de valuación contenidas en él, o los nombres y afiliación profesional de los valuadores, sin el consentimiento escrito del Valuador. --- **El profesional que firma** declara que no tiene hoy, ni espera tener en el futuro, interés en la propiedad valorada; ni participación en los usos que se hagan del avalúo, ni con las personas que participen en la operación. Ha inspeccionado el inmueble personalmente y/o su equipo de trabajo con RAA vigente, y la información es la observada; los inconvenientes y limitaciones que pueda tener el bien y su vecindario, están mencionados. Además, se mantendrá un nivel de confidencialidad, acorde a las exigencias de **Los Rosales Constructora Inmobiliaria S.A.S.** --- No es responsabilidad del valuador, el uso de este informe, para un fin distinto al que fue solicitado. --- **La valuación se llevó a cabo conforme a un código de ética** y normas de conducta. El Valuador ha cumplido los requisitos de formación de su profesión. Se adjunta el registro RAA de evaluador en el presente informe. Las descripciones de hechos presentadas en el informe son correctas hasta donde el Valuador alcanza a conocer. Los análisis y resultados solamente se ven restringidos por las hipótesis y condiciones restrictivas que se describen en el informe.

CONDICIONANTES Y SALVEDADES AL AVALÚO

La compañía valuadora así como el valuador no serán responsables de la veracidad de la información urbanística que afecte o haya afectado el inmueble objeto del predio en el momento de la realización del avalúo. El avaluador deberá dejar consignadas las inconsistencias que observe. --- **La compañía valuadora** así como el valuador no serán responsables de la veracidad de la información y ubicación del bien, informada por el solicitante; los antecedentes de propiedad asentados en el presente Avalúo es la contenida en la documentación oficial proporcionada por el solicitante del propio Avalúo y/o propietario del bien a valuar y/o entidad pública o privada solicitante del avalúo, la cual asumimos como correcta y se recibe de buena fe. Entre ella, podemos mencionar la escritura de propiedad o propiedad horizontal, certificado de libertad y tradición, entre otros. --- **El presente Avalúo es de USO exclusivo del(os) solicitante(s)** para el destino o propósito expresado en el mismo, por lo que no podrá ser utilizado para fines distintos. ---- **La presente tasación no constituye un dictamen estructural, de cimentación, de hidrología, de suelos, de sismología,** o de cualquier otra rama de la ingeniería civil o la arquitectura, por lo tanto, no puede ser utilizado para fines relacionados con esas ramas ni se asume responsabilidad por vicios ocultos u otras características del inmueble que no puedan ser apreciadas en una visita normal de inspección física para efectos de tasación. Incluso cuando se aprecien algunas características que puedan constituir anomalías con respecto al estado de conservación normal **-según la vida útil consumida** de un inmueble o a su estructura, el valuador no asume mayor responsabilidad que así indicarlo cuando son detectadas, ya que aunque se presenten estados de conservación malos o ruinosos, es obligación del perito realizar la tasación según los criterios y normas vigentes y aplicables según el propósito del mismo. -- **No se han tenido** en cuenta en la elaboración del presente informe, posibles contingencias o afectaciones de orden jurídico, tales como: Titulación, Modos de Adquisición de Dominio, limitaciones de dominio, Contratos de Tenencia, Demandas Pendientes y en general cualquier asunto de carácter legal. El valor asignado se entiende como valor presente del inmueble tal y como se encontraba al momento de efectuar la visita de inspección. **Por tales motivos, el presente avalúo, no representa en ninguno de los casos un estudio de títulos.** --- Los valores comerciales asignados a los inmuebles, tienen que ver directamente con el área determinada en los documentos públicos suministrados por el interesado y/o áreas susceptibles de legalizar de acuerdo a la normatividad aplicable. --**Vigencia del avalúo: decretos 1420/1998 y 422/2000**, expedidos por el Ministerio de Hacienda y Crédito Público y ministerio de Desarrollo Económico, el presente avalúo tiene una **vigencia de un año**, contado desde la fecha expedición, siempre y cuando las condiciones físicas, intrínsecas, extrínsecas y normativas del inmueble valuado, no sufran cambios significativos, así como tampoco se presenten variaciones representativas del mercado inmobiliario comparable. Por otra parte, el **Decreto 145/2000**, "por medio del cual se establecen las condiciones de los créditos de vivienda individual a largo plazo, el avalúo practicado para tal fin, debe encontrarse dentro de los **seis (6) meses** anteriores al otorgamiento del crédito" --- **FAVORABILIDAD:** La finalidad de un proceso valuatorio, es dar valor, por tal motivo cuando se da un concepto de favorabilidad, este está sujeto al cumplimiento de las políticas exigidas por la entidad a la que se le está dirigiendo el avalúo, la cual establece los requisitos para dar un concepto, de acuerdo a los requerimientos internos de dicha entidad. La favorabilidad es un concepto independiente al valor del avalúo, el cual no se afecta por dicho concepto. NO es responsabilidad del perito y/o de Los Rosales dicho concepto, el cual se aporta de buena fe, es responsabilidad de a quien se dirige el avalúo verificar de acuerdo a sus políticas.

FINAL DEL INFORME AVALÚO LRCAJA-16742602



PIN de Validación: bc970b59



<https://www.raa.org.co>



Corporación Colombiana Autorreguladora de Avaluadores ANAV

NIT: 900870027-5

Entidad Reconocida de Autorregulación mediante la Resolución 26408 del 19 de Abril de 2018 de la Superintendencia de Industria y Comercio

El señor(a) FRANCISCO JAVIER BALAGUERA ORJUELA, identificado(a) con la Cédula de ciudadanía No. 1010163646, se encuentra inscrito(a) en el Registro Abierto de Avaluadores, desde el 11 de Mayo de 2018 y se le ha asignado el número de avaluador AVAL-1010163646.

Al momento de expedición de este certificado el registro del señor(a) FRANCISCO JAVIER BALAGUERA ORJUELA se encuentra **Activo** y se encuentra inscrito en las siguientes categorías y alcances:

Categoría 1 Inmuebles Urbanos

Alcance

- Casas, apartamentos, edificios, oficinas, locales comerciales, terrenos y bodegas situados total o parcialmente en áreas urbanas, lotes no clasificados en la estructura ecológica principal, lotes en suelo de expansión con plan parcial adoptado.

Fecha de inscripción
11 Mayo 2018

Regimen
Régimen Académico

Categoría 2 Inmuebles Rurales

Alcance

- Terrenos rurales con o sin construcciones, como viviendas, edificios, establos, galpones, cercas, sistemas de riego, drenaje, vías, adecuación de suelos, pozos, cultivos, plantaciones, lotes en suelo de expansión sin plan parcial adoptado, lotes para el aprovechamiento agropecuario y demás infraestructura de explotación situados totalmente en áreas rurales.

Fecha de inscripción
11 Mayo 2018

Regimen
Régimen Académico

Categoría 3 Recursos Naturales y Suelos de Protección

Alcance

- Bienes ambientales, minas, yacimientos y explotaciones minerales. Lotes incluidos en la estructura ecológica principal, lotes definidos o contemplados en el Código de recursos Naturales Renovables y daños ambientales.

Fecha de inscripción
11 Mayo 2018

Regimen
Régimen Académico



PIN de Validación: bc970b59



<https://www.raa.org.co>



Categoría 4 Obras de Infraestructura

Alcance

- Estructuras especiales para proceso, acueductos y conducciones, presas, muelles, demás construcciones civiles de infraestructura similar.

Fecha de inscripción
28 Jul 2023

Regimen
Régimen Académico

Categoría 5 Edificaciones de Conservación Arqueológica y Monumentos Históricos

Alcance

- Edificaciones de conservación arquitectónica y monumentos históricos.

Fecha de inscripción
28 Jul 2023

Regimen
Régimen Académico

Categoría 6 Inmuebles Especiales

Alcance

- Incluye centros comerciales, hoteles, colegios, hospitales, clínicas y avance de obras. Incluye todos los inmuebles que no se clasifiquen dentro de los numerales anteriores.

Fecha de inscripción
11 Mayo 2018

Regimen
Régimen Académico

Categoría 7 Maquinaria Fija, Equipos y Maquinaria Móvil

Alcance

- Equipos eléctricos y mecánicos de uso en la industria, motores, subestaciones de planta, tableros eléctricos, equipos de generación, subestaciones de transmisión de distribución, equipos e infraestructura de transmisión y distribución, maquinaria de construcción, movimiento de tierra, y maquinaria para producción y proceso.

Fecha de inscripción
28 Jul 2023

Regimen
Régimen Académico

Categoría 13 Intangibles Especiales

Alcance



PIN de Validación: bc970b59



<https://www.raa.org.co>



- Daño emergente, lucro cesante, daño moral, servidumbres, derechos herenciales y litigiosos y demás derechos de indemnización o cálculos compensatorios y cualquier otro derecho no contemplado en las clases anteriores.

Fecha de inscripción
11 Mayo 2018

Regimen
Régimen Académico

Los datos de contacto del Avaluador son:

Ciudad: CALI, VALLE DEL CAUCA

Dirección: CARRERA 90 N° 45-198 APTO 502 TORRE B CALI VALLE DEL CAUCA

Teléfono: 3204188428

Correo Electrónico: franjabalor@hotmail.com

Títulos Académicos, Certificados de Aptitud Ocupacional y otros programas de formación:

Ingeniero Catastral y Geodesta - Universidad Distrital Francisco José de Caldas.

RAA AVALUO: LRCAJA-16742602 ID: 370-570289

TRASLADOS DE ERA

ERA Origen	ERA Destino	Fecha traslado
Corporación Autorregulador Nacional de Avaluadores - ANA	Corporación Colombiana Autorreguladora de Avaluadores ANAV	12 Mayo 2022

Que revisados los archivos de antecedentes de procesos disciplinarios de la ERA Corporación Colombiana Autorreguladora de Avaluadores ANAV; no aparece sanción disciplinaria alguna contra el(la) señor(a) FRANCISCO JAVIER BALAGUERA ORJUELA, identificado(a) con Cédula de ciudadanía No. 1010163646

El(la) señor(a) FRANCISCO JAVIER BALAGUERA ORJUELA se encuentra al día con el pago sus derechos de registro, así como con la cuota de autorregulación con Corporación Colombiana Autorreguladora de Avaluadores ANAV.

Con el fin de que el destinatario pueda verificar este certificado se le asignó el siguiente código de QR, y puede escanearlo con un dispositivo móvil u otro dispositivo lector con acceso a internet, descargando previamente una aplicación de digitalización de código QR que son gratuitas. La verificación también puede efectuarse ingresando el PIN directamente en la página de RAA <http://www.raa.org.co>. Cualquier inconsistencia entre la información acá contenida y la que reporte la verificación con el código debe ser inmediatamente reportada a Corporación Colombiana Autorreguladora de Avaluadores ANAV.



PIN de Validación: bc970b59



<https://www.raa.org.co>



PIN DE VALIDACIÓN

bc970b59

El presente certificado se expide en la República de Colombia de conformidad con la información que reposa en el Registro Abierto de Avaluadores RAA., a los ocho (08) días del mes de Mayo del 2024 y tiene vigencia de 30 días calendario, contados a partir de la fecha de expedición.

Firma: _____
Antonio Heriberto Salcedo Pizarro
Representante Legal

RAA AVALUO: LRCAJA-16742602 M.I.: 370-579299