



QR validez del avalúo



AVALÚOS - CONSTRUCTORA - INTERVENTORIA
Informe de Valuación de un Inmueble de uso Vivienda Urbano

AVALUO: LRCAJA-15726939

Fecha del avalúo		Fecha de visita	19/04/2024
Dirigido a	Caja Promotora de Vivienda Militar y de Policía		
Dirección	K 4 95-54 BARRIO MOCARI		
Barrio	Mocarí		
Ciudad	Montería		
Departamento	Córdoba		
Propietario	EDENY DEL CARMEN ORTEGA		

MIEMBROS DE LA LONJA DE BOGOTÁ-Oficina: CI 151 #18A-34 OF. 505 Bogotá; PBX: 6019159007 Ext. 101
Página web: www.losrosales.com Email: avaluos@losrosales.com
Bogotá D.C.-COLOMBIA



AVALÚOS - CONSTRUCTORA - INTERVENTORIA

Bogotá D.C.,

Señor(es):

Caja Promotora de Vivienda Militar y de Policía

Avalúo solicitado por: DAVID JOSE SIERRA SARMIENTO

Ciudad

Apreciado(s) Señor(es)

Atendiendo su amable solicitud, adjunto a la presente le estamos enviando el informe de Valuación correspondiente al Valor de Mercado del bien inmueble de propiedad de **EDENY DEL CARMEN ORTEGA** ubicado en la K 4 95-54 BARRIO MOCARI Mocarí, de la ciudad de Montería.

Para la determinación del valor comercial del inmueble objeto de avalúo, de acuerdo con lo establecido en el Decreto 1420 del 24 de julio de 1998 y su correspondiente resolución reglamentaria Resolución 620 del 23 de septiembre de 2008 expedida por el Instituto Geográfico Agustín Codazzi, por la cual se establecen los procedimientos para los avalúos ordenados dentro del marco de la Ley 388 de 1997.

Según los criterios analizados, nuestro Avalúo arrojó un valor de \$159,610,000.00 pesos m/cte (Ciento cincuenta y nueve millones seiscientos diez mil).

Atentamente,

Los Rosales Constructora Inmobiliaria S.A.S.

MIEMBROS DE LA LONJA DE BOGOTÁ-Oficina: Cl 151 #18A-34 OF. 505 Bogotá; PBX: 6019159007 Ext. 101
Página web: www.losrosales.com Email: avaluos@losrosales.com
Bogotá D.C.-COLOMBIA

LIQUIDACIÓN

VALOR COMERCIAL

Tipo de Área	Descripción	Área	Unidad	Valor unitario	%	Valor total
Area de Terreno	Terreno	198	M2	\$370,000.00	45.90%	\$73,260,000.00
Area Construida	Construcción	78.50	M2	\$1,100,000.00	54.10%	\$86,350,000.00
TOTALES					100%	\$159,610,000

Valor en letras
Ciento cincuenta y nueve millones seiscientos diez mil Pesos Colombianos

Perito actuante

EMIRO JOSE MARZOLA LEON
RAA Nro: AVAL-11002907
C.C: 11002907

VALORES/TIPO DE AREA.			INFORMACIÓN UVR	
	Terreno	Construcción	Valor UVR	1
Integral	0	0	Valor del avalúo en UVR	159,610,000.00
Proporcional	0	159,610,000	Valor asegurable	159,610,000
% valor proporcional		100	Tiempo esperado comercialización	8
Calificación garantía				
Observación calificación				
Observación				

GENERAL					
Código	LRCAJA-15726939	Propósito	Modelo 8-14	Tipo avalúo	valor comercial
Datos del dirigido a:					
Dirigido A	Caja Promotora de Vivienda Militar y de Policía				
Tipo identificación	NIT.	Documento	NIT 860021967-7	Email	
Datos del solicitante:					
Solicitante	DAVID JOSE SIERRA SARMIENTO				
Tipo identificación	C.C.	Documento	15726939	Teléfono	3145877157
Email	david.sierra6939@correo.policia.gov.co				
Datos del propietario:					
Propietario	EDENY DEL CARMEN ORTEGA				
Tipo identificación	C.C.	Documento	50936704	Ocupante	Propietario
Datos del inmueble objeto de avalúo:					
Dirección	K 4 95-54 BARRIO MOCARI				
Conjunto					
Ciudad	Montería	Departamento	Córdoba	Estrato	1
Sector	Urbano	Barrio	Mocarí	Ubicación	Terreno – Construcción
Tipo Inmueble	Casa	Tipo subsidio	VIS vivienda de interes Social	Sometido a PH	No
Observación	<p>Inmueble ubicado en: al norte de la ciudad, sector de estrato 1.</p> <p>Al inmueble se llega así: Lo localización del inmueble se logra por medio de la nomenclatura de los predios de la manzana y la nomenclatura física del inmueble ubicada en la puerta de entrada la cual corresponde con la registrada en documentos. Cuenta con servicios públicos (agua, energía y gas), contadores instalados y funcionales.</p>				

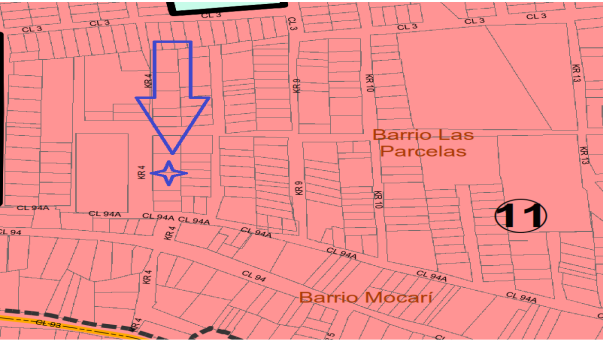
CARACTERISTICAS GENERALES																										
Uso actual	Vivienda	Piso inmueble	1																							
Clase inmueble	Unifamiliar	Otro		Método evaluación	MERCADO																					
Justificación de Metodología	Para la determinación del valor comercial del inmueble objeto de avalúo, de acuerdo con lo establecido en el Decreto 1420 del 24 de julio de 1998 y su correspondiente resolución reglamentaria Resolución 620 del 23 de septiembre de 2008 expedida por el Instituto Geográfico Agustín Codazzi, por la cual se establecen los procedimientos para los avalúos ordenados dentro del marco de la Ley 388 de 1997 ; se utiliza el siguiente (s) método(s): MÉTODO DE COMPARACIÓN O DE MERCADO: Es la técnica valuatoria que busca establecer el valor comercial del bien, a partir del estudio de las ofertas o transacciones recientes, de bienes semejantes y comparables al del objeto de avalúo. Tales ofertas o transacciones deberán ser clasificadas, analizadas e interpretadas para llegar a la estimación del valor comercial.																									
<table><tr><th>ÁREAS JURÍDICAS</th><th>UND</th><th>VALOR</th></tr><tr><td>AREA DE TERRENO</td><td>M2</td><td>198</td></tr><tr><td>AREA CONSTRUIDA</td><td>M2</td><td>0</td></tr></table>			ÁREAS JURÍDICAS	UND	VALOR	AREA DE TERRENO	M2	198	AREA CONSTRUIDA	M2	0	<table><tr><th>ÁREAS CATASTRAL</th><th>UND</th><th>VALOR</th></tr><tr><td>AREA DE TERRENO</td><td>M2</td><td>126</td></tr><tr><td>AREA CONSTRUIDA</td><td>M2</td><td>114</td></tr><tr><td>AVALUO CATASTRAL 2024</td><td>PESOS</td><td>55436000</td></tr></table>			ÁREAS CATASTRAL	UND	VALOR	AREA DE TERRENO	M2	126	AREA CONSTRUIDA	M2	114	AVALUO CATASTRAL 2024	PESOS	55436000
ÁREAS JURÍDICAS	UND	VALOR																								
AREA DE TERRENO	M2	198																								
AREA CONSTRUIDA	M2	0																								
ÁREAS CATASTRAL	UND	VALOR																								
AREA DE TERRENO	M2	126																								
AREA CONSTRUIDA	M2	114																								
AVALUO CATASTRAL 2024	PESOS	55436000																								
<table><tr><th>ÁREAS MEDIDAS EN VISITA</th><th>UND</th><th>VALOR</th></tr><tr><td>AREA DE TERRENO</td><td>M2</td><td>198</td></tr><tr><td>AREA CONSTRUIDA</td><td>M2</td><td>78.50</td></tr></table>			ÁREAS MEDIDAS EN VISITA	UND	VALOR	AREA DE TERRENO	M2	198	AREA CONSTRUIDA	M2	78.50	<table><tr><th>ÁREAS VALORADAS</th><th>UND</th><th>VALOR</th></tr><tr><td>AREA DE TERRENO</td><td>M2</td><td>198</td></tr><tr><td>AREA CONSTRUIDA</td><td>M2</td><td>78.50</td></tr></table>			ÁREAS VALORADAS	UND	VALOR	AREA DE TERRENO	M2	198	AREA CONSTRUIDA	M2	78.50			
ÁREAS MEDIDAS EN VISITA	UND	VALOR																								
AREA DE TERRENO	M2	198																								
AREA CONSTRUIDA	M2	78.50																								
ÁREAS VALORADAS	UND	VALOR																								
AREA DE TERRENO	M2	198																								
AREA CONSTRUIDA	M2	78.50																								
<table><tr><th>ÁREAS POR NORMA</th><th></th><th>VALOR</th></tr><tr><td>Indice ocupación</td><td>0.75</td><td>148.5</td></tr><tr><td>Indice construcción</td><td>1.5</td><td>297</td></tr></table>			ÁREAS POR NORMA		VALOR	Indice ocupación	0.75	148.5	Indice construcción	1.5	297															
ÁREAS POR NORMA		VALOR																								
Indice ocupación	0.75	148.5																								
Indice construcción	1.5	297																								
Forma Geometrica	Rectangular	Frente	11																							
Fondo	18	Relación frente fondo	1:1.63																							
Perspectivas de valoración	De acuerdo a las condiciones del sector y a la dinámica de mercado del mismo, se consideran perspectivas de valoración medias																									
Actualidad edificadora	No se observó actividad edificadora en su entorno inmediato.																									
Comportamien to Oferta y Demanda	Del análisis del segmento del mercado relativo a los inmuebles comparables con el que se valora se deduce que la oferta en la zona es media, y se considera que la demanda es media.																									

REGLAMENTACION URBANISTICA

Acuerdo Decreto	Acuerdo 003 del 05 de Mayo de 2021
Area Del Lote	198
Forma Del Lote	Rectangular
Topografia	Plano
# Unidades Predios(Predios subdivididos fisicamente)	1
Clasificacion Del Suelo	Urbano
Uso Principal Norma	Residencial
Uso Compatible Norma	Residencial
Uso Condicionado Norma	Comercial
Uso Prohibido Norma	Industrial
Tratamiento	Mejoramiento integral
Indice DeOcupacion	0.75
Indice DeConstruccion	1.5
Antejardin	3
AislamientoPosterior	2
Aislamiento Lateral	1
Altura Permitida	6
Amenaza Riesgo Inundacion	Media
Amenaza Riesgo Movimiento en masa	No
Suelos De Proteccion	No
Patrimonio	No
Observaciones Reglamentación urbanística:	Uso actual residencial acorde con el permitido por norma, la construcción cumple con el indice de ocupación.

CRUCE CARTOGRÁFICO

Plano Tratamiento urbanistico



UDP9-01
EDIFICABILIDAD PERMITIDA

ESCALA
1:4.500
0 75 150 300 450 m

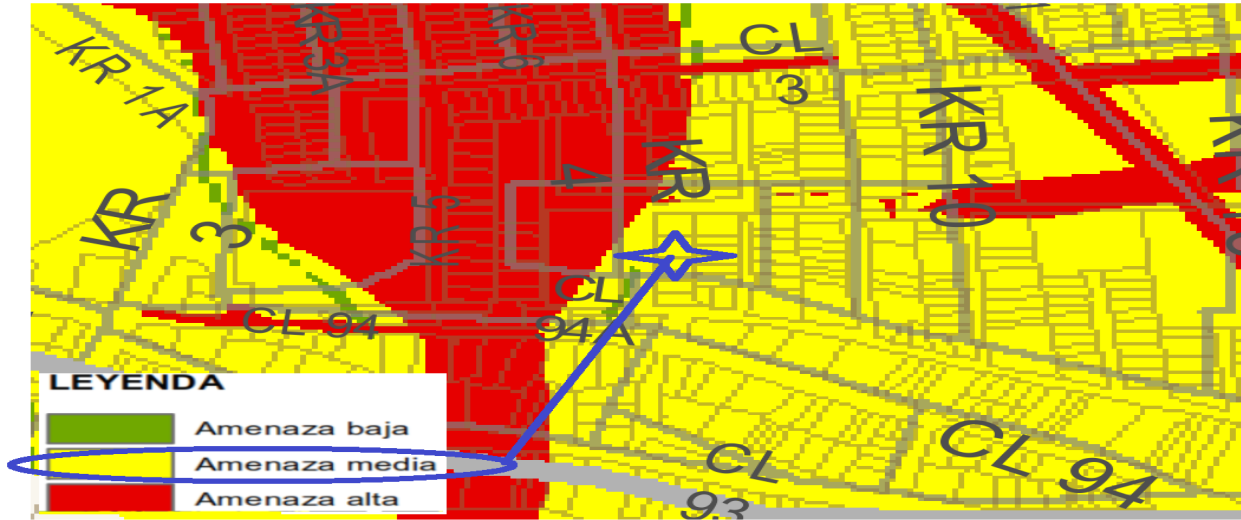
SECTORES NORMATIVOS UDP 9-01

SECTOR	SUBSECTOR	ÁREA DE ACTIVIDAD	TRATAMIENTO, MODALIDAD
11	I	Residencial mixto	Mejoramiento Integral Reestructurante
	II	Ejes múltiples	Mejoramiento Integral Reestructurante

Tratamiento mejoramiento integral, modalidad reestructurante

FICHA EDIFICABILIDAD GENERAL UDP 9-01		
SECTOR	Sector 11 (Nota 2)	
SUBSECTOR	I	II
TRATAMIENTO	MEJORAMIENTO INTEGRAL REESTRUCTURANTE	
ACTIVIDAD	Residencial mixto	Ejes múltiples
Índice de ocupación	0.75	0.60
Índice de construcción	1.50	1.50
Altura máxima permitida (Pisos)	6.00	8.00
Lote mínimo (Subdivisión mínima)		
Área	150.00	150.00
Frente	7.00	7.00
Retiro frontal antejardín (metros) (Nota 1, 4, 5, 6)	3.00	5.00
Subdivisión mínima		
Retiro posterior	2.00	3.00
Retiro lateral (Nota 3)	1.00	1.00
Voladizo	1.00	1.00

Plano Inundación



CONVENCIONES

Perímetro Urbano	Cuerpos de agua	Suelo Suburbano
Perímetro de Expansión	Río Sinú Ronda 30m	Infraestructura
Perímetro municipal	Cuerpos de agua	Áreas de recuperación ambiental
Ejes viales	PMA Humedales	Parque Regional Sierra Chiquita
Vías primarias	DCS Sierra Chiquita y Humedales	
Anillo Vial Perimetral - Arterial V-1	División física	
Anillo Vial Perimetral - Vía parque	Manzanas	
Anillo Vial Urbano Arterial V-2	Municipios limítrofes	
Vías Arteriales Regionales V-3	Departamentos	
Propuesta Vial Interna		

FORMULACIÓN PLAN DE ORDENAMIENTO TERRITORIAL PROPUESTA DE AJUSTE
Contrato de consultoría No. 685 de 2016

Contenido:
AMENAZA INUNDACIÓN URBANA

ESCALA
1:20.000

PLANO
08-G

INFORMACIÓN JURÍDICA

ESCRITURAS

Nro. escritura	Tipo	Fecha	Notaria	Ciudad
2723	EscrituraDePropiedad	06/09/2017	2	Montería

MATRÍCULAS

Nro. Matrícula	Fecha	Cédula catastral	Detalle
140-84012	04/04/2024	010500000173001300000000	Casa

Observación	La presente tasación no constituye un estudio de títulos, ni se asume responsabilidad por vicios ocultos u otras características del inmueble.
-------------	--

GARAJES Y DEPOSITOS

Observación	
-------------	--

DEL ENTORNO

SERVICIOS PÚBLICOS			AMOBILAMIENTO URBANO		
	Sector	Inmueble		Sector	
Energía	SI	SI	Alumbrado	SI	
Acueducto	SI	SI	Arborizacion	NO	
Alcantarillado	SI	SI	Alamedas	NO	
Gas	SI	SI	Ciclo rutas	NO	
CARACTERISTICAS					
Uso predominante	Residencial	Área de actividad	Residencial.	Demanda / Interés	Debil
Estrato	1	Barrio legal	Si	Topografia	Plana
Transporte	Bueno	Condiciones de salubridad	Bueno		

EQUIPAMIENTO			VIAS, ANDENES Y SARDINELES		
	Nivel	Nivel Distancia		Sector	Conservación
Zonas recreativas	Bueno	400-500	Andenes	NO	Bueno
Áreas verdes	Regular	400-500	Sardineles	NO	No hay
Estacionamiento	No hay	mas de 500	Vías pavimentadas	NO	No hay
Asistencial	Bueno	mas de 500	Tipo de vía	Vía secundaria	
Escolar	Bueno	400-500			
Comercial	Bueno	mas de 500			
IMPACTO AMBIENTAL					
Aire	NO	Basura	NO	Inseguridad	NO
Ruido	NO	Aguas	NO	Otro	NO
Observación:	Es un sector residencial con presencia de la actividad comercial a lo largo de la calle 94A, con presencia de pequeños locales comerciales y tiendas como Ara y D1, entre otros.				

ESTRUCTURA					
Estado de la conservación	Bueno	Estructura	Tradicional	Estructura reforzada	NO DISPONIBLE
Material construcción	mixtas	Tipo estructura			
Daños por Sismos	No disponibles	Ajustes sismos resistentes	NO	Cubierta	teja de fibrocemento
Fachada	pañete y pintura	Ancho fachada	Mayor 9 metros	Irregularidad planta	No
Irregularidad altura	No	Tipología vivienda	Casa Continua	Otro tipología vivienda	
Año construcción	2017	Edad Inmueble	7 años	Vida útil	100 años
Estado construcción	Usada	%Avance	100		
Licencia construcción	Sin información				
Observación	Estructura en aparente buen estado de conservación en el momento de la visita, no se observa grietas o fallas a simple vista. La presente tasación no constituye un dictamen estructural, de cimentación o de cualquier otra rama de la ingeniería civil o la arquitectura, por lo tanto, no puede ser utilizado para fines relacionados con esas ramas; ni se asume responsabilidad por vicios ocultos u otras características del inmueble que no puedan ser apreciadas en una visita normal de inspección física.				

DEPENDENCIAS					
INFORMACIÓN DEPENDENCIAS					
Sala	3	Comedor	1	Cocina	Sencilla
Baños Sociales	0	Patio interior	0	Habitaciones	3
Closet	0	Baños privados	1	Estar	0
Bodega	0	Estudio	0	Cuarto servicio	0

Baños servicio	0	Zona ropas	1	Local	0
Balcón	0	Jardin	No	Zona verde	No
Oficina	0	Ventilación	Bueno	Iluminación	Bueno
Observación	Casa. Consta de: sala: 3, Comedor: 1, Cocina: Sencilla, Habitaciones: 3, Baño privado: 1, Zona ropas: 1, Ventilación: Bueno, Iluminación: Bueno				

ACABADOS

	Sala	Comedor	Cocina	Baño	Piso	Techo	Muro	Carpintería
Calidad	Sencillo	Sencillo	Sencillo	Sencillo	Normal	Sencillo	Normal	Sencillo
Estado	Bueno.	Bueno.	Bueno.	Bueno.	Bueno.	Bueno.	Bueno.	Bueno.
Observación	Pisos cerámicos, paredes estucadas y pintadas, cielo raso de tablilla de madera en las habitaciones, los demas espacios de la vivienda no tienen cielo raso.							

UBICACIÓN GEOGRÁFICA

Dirección: K 4 95-54 BARRIO MOCARÍ | Mocarí | Montería | Córdoba



LATITUD

MAGNA SIRGAS: 8.8019667
GEOGRAFICAS : 8° 48' 7.0806''

LONGITUD

MAGNA SIRGAS: -75.85565555555554
GEOGRAFICAS : 75° 51' 20.361''

MERCADO

#	DIRECCION	VALOR VENTA	NEG	VALOR DEPURADO	TELEFONO	TERRENO M2	TAMANO CONSTRUCCI ON M2	VALOR CONSTRUCCION M2	VALOR CONSTRUCCION
1	Mocarí	\$150,000,000	0.90	\$135,000,000	3128733456	144	80	\$1,000,000	\$80,000,000
2	Sur	\$178,000,000	0.90	\$160,200,000	3205548556	161	100	\$1,000,000	\$100,000,000
3	Sur	\$130,000,000	0.90	\$117,000,000	3205548556	98	90	\$900,000	\$81,000,000
4	Altos del norte	\$175,000,000	0.90	\$157,500,000	3205548556	108	108	\$1,100,000	\$118,800,000
Del inmueble						198	78.50		

#	TOTAL SIN CONSTRUCCION	TERRENO M2	FACTOR TAMANO	FACTOR UBICACION	FACTOR HOMOLOGADO	RESULTADOS
1	\$55,000,000	\$381,944	1.0	1.0	1.00	\$381,944
2	\$60,200,000	\$373,913	1.0	1.0	1.00	\$373,913
3	\$36,000,000	\$367,347	1.0	1.0	1.00	\$367,347
4	\$38,700,000	\$358,333	1.0	1.0	1.00	\$358,333
					PROMEDIO	\$370,384.44
					DESV. STANDAR	\$10,009.00
					COEF. VARIACION	2.70%

TERRENO	ADOPTADOM2	\$370,000.00	AREA	198	TOTAL	\$73,260,000.00
CONSTRUCCION	ADOPTADOM2	\$1,100,000.00	AREA	78.50	TOTAL	\$86,350,000.00
VALOR TOTAL	\$159,610,000.00					

Observaciones:

Las ofertas que se toman para realizar el presente avalúo son del mismo sector, con características similares en cuanto a acabados y áreas. Se aplica un descuento por negociación acorde al momento actual del sector.

Enlaces:

1.-<https://gninmobiliaria.co/casa-venta-monteria/3547891>

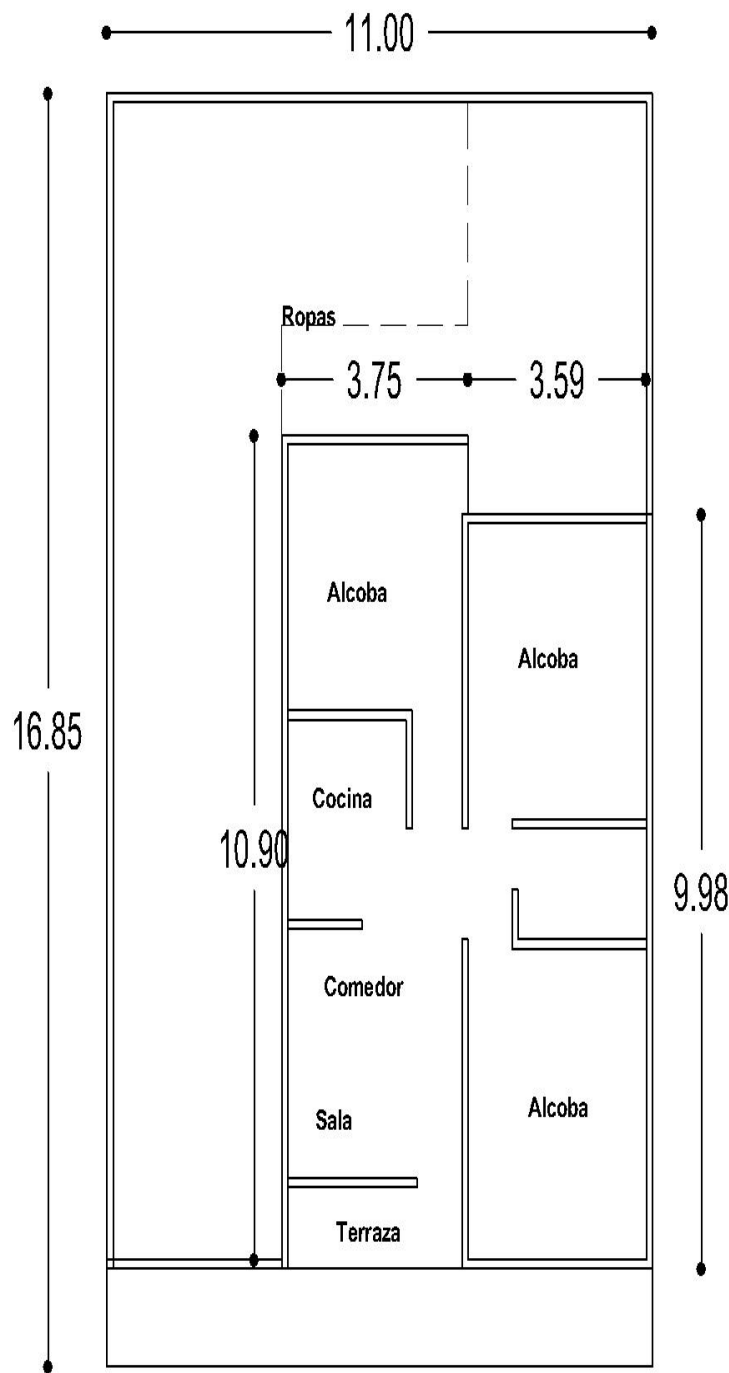
2.-<https://inmonteraiainmobiliaria.com.co/casa-venta-barrio-la-grania-monteria/7358176>

3.-<https://inmonteraiainmobiliaria.com.co/casa-venta-zona-sur-monteria/4531628>

4.-<https://inmonteraiainmobiliaria.com.co/casa-venta-zona-norte-monteria/5467698>

PLANO DE DISTRIBUCIÓN

Plano



Construcción 78.50 m2

FOTOS General

Foto Selfie



Vía frente al inmueble



Contador de Energia



Contador de Agua



Contador de Gas



Fachada del Inmueble



Nomenclatura



Sala Comedor



FOTOS General

Cocina



Zona de Ropas



Hab. 1 o Habitación Principal



Baño Privado Hab 1



Habitación 2



Habitación 3



Terraza Inmueble



Terraza Inmueble



FOTOS General



CONSIDERACIONES FINALES PARA EL INFORME DE AVALÚO

VOCABULARIO: PRECIO: Es un término que se utiliza para la cuantía que se solicita, ofrece o paga por un bien o servicio. El precio de venta es un hecho histórico. **COSTO:** es el precio pagado por los bienes y servicios o la cantidad exigida para crear o producir el bien o el servicio. **MERCADO:** un mercado es el entorno en el que se comercializan bienes y servicios entre compradores y vendedores a través de un mecanismo de precios. --- **AVALÚO:** Es el estudio o proceso mediante el cual se estima y documenta el valor de un bien o bien inmueble, servicio, actividad, cosa u objeto, de acuerdo a la apreciación personal expresada por un profesional que cuenta con los conocimientos técnicos, aplique normas y procedimientos generalmente aceptados en esta especialidad. --- **VALOR COMERCIAL:** Es el precio más probable en que se podría comercializar un bien, en las circunstancias prevalecientes a la fecha del avalúo, en un plazo razonable de exposición, en una transacción llevada a cabo entre un oferente y un demandante libre de presiones, bien informados.

ABREVIACIONES: Apartamento: APTO ó AP --- **TORRE:** TO --- **LOTE:** LO --- **CASA:** CS o CA --- **AVENIDA:** AV --- **CALLE:** CL --- **CARRERA:** CRA ó KR--- **Diagonal:** Diag. --- **Conjunto:** CJ --- **Edificio:** ED --- **Residencial:** Res --- **Etapas:** ET --- **SIN Estrato:** SE---**Matrícula inmobiliaria:** M.I.--- **Certificado de libertad y tradición:** CLT---- **SIN INFORMACIÓN:** S/I

----- **METODOLOGÍA:** Para la determinación del valor comercial del inmueble objeto de avalúo, de acuerdo con lo establecido en el **Decreto 1420 del 24 de julio de 1998** y su correspondiente resolución reglamentaria **Resolución 620 del 23 de septiembre de 2008** expedida por el Instituto Geográfico Agustín Codazzi, por la cual se establecen los procedimientos para los avalúos ordenados dentro del marco de la **Ley 388 de 1997:**

1. Método de comparación o de mercado: Es la técnica valuatoria que busca establecer el valor comercial del bien, a partir del estudio de las ofertas o transacciones recientes, de bienes semejantes y comparables al del objeto de avalúo. Tales ofertas o transacciones deberán ser clasificadas, analizadas e interpretadas para llegar a la estimación del valor comercial.

2. Método de capitalización de rentas o ingresos: Es la técnica valuatoria que busca establecer el valor comercial de un bien, a partir de las rentas o ingresos que se puedan obtener del mismo bien, o inmuebles semejantes y comparables por sus características físicas, de uso y ubicación, trayendo a valor presente la suma de los probables ingresos o rentas generadas en la vida remanente del bien objeto de avalúo, con una tasa de capitalización o interés.

3. Método de costo de reposición: Es el que busca establecer el valor comercial del bien objeto de avalúo a partir de estimar el costo total de la construcción a precios de hoy, un bien semejante al del objeto de avalúo, y restarle la depreciación acumulada. Para la depreciación de las construcciones se deben emplear modelos continuos y no los discontinuos o en escalera. Deberá adoptarse un sistema que tenga en cuenta la edad y el estado de conservación, tal como lo establece Fitto y Corvini.

4-) Método o técnica Residual: Es el que busca establecer el valor comercial del bien, normalmente para el terreno, a partir de estimar el monto total de las ventas de un proyecto de construcción, acorde con la reglamentación urbanística vigente y de conformidad con el mercado del bien final vendible, en el terreno objeto de avalúo. Este método (técnica) debe desarrollarse bajo el principio de mayor y mejor uso.

DECLARACION DE CUMPLIMIENTO

El valuador confirma que: el informe de valuación es confidencial para las partes, hacia quien está dirigido o sus asesores profesionales, para el propósito específico del encargo; no se acepta ninguna responsabilidad ante ninguna tercera parte, y el valuador no acepta ninguna responsabilidad por la utilización inadecuada del informe. Se prohíbe la publicación del informe en todo o en parte, o cualquier referencia al mismo, o a las cifras de valuación contenidas en él, o los nombres y afiliación profesional de los valuadores, sin el consentimiento escrito del Valuador. ---- **El profesional que firma** declara que no tiene hoy, ni espera tener en el futuro, interés en la propiedad valorada; ni participación en los usos que se hagan del avalúo, ni con las personas que participen en la operación. Ha inspeccionado el inmueble personalmente y/o su equipo de trabajo con RAA vigente, y la información es la observada; los inconvenientes y limitaciones que pueda tener el bien y su

vecindario, están mencionados. Además, se mantendrá un nivel de confidencialidad, acorde a las exigencias de **Los Rosales Constructora Inmobiliaria S.A.S.** ---No es responsabilidad del valuador, el uso de este informe, para un fin distinto al que fue solicitado. --- **La valuación se llevó a cabo conforme a un código de ética** y normas de conducta. El Valuador ha cumplido los requisitos de formación de su profesión. Se adjunta el registro RAA de evaluador en el presente informe. Las descripciones de hechos presentadas en el informe son correctas hasta donde el Valuador alcanza a conocer. Los análisis y resultados solamente se ven restringidos por las hipótesis y condiciones restrictivas que se describen en el informe.

CONDICIONANTES Y SALVEDADE AL AVALÚO

La compañía valuadora así como el valuador no serán responsables de la veracidad de la información urbanística que afecte o haya afectado el inmueble objeto del predio en el momento de la realización del avalúo. El evaluador deberá dejar consignadas las inconsistencias que observe. --- **La compañía valuadora** así como el valuador no serán responsables de la veracidad de la información y ubicación del bien, informada por el solicitante; los antecedentes de propiedad asentados en el presente Avalúo es la contenida en la documentación oficial proporcionada por el solicitante del propio Avalúo y/o propietario del bien a valorar y/o entidad pública o privada solicitante del avalúo, la cual asumimos como correcta y se recibe de buena fe. Entre ella, podemos mencionar la escritura de propiedad o propiedad horizontal, certificado de libertad y tradición, entre otros. --- **El presente Avalúo es de USO exclusivo del(os) solicitante(s)** para el destino o propósito expresado en el mismo, por lo que no podrá ser utilizado para fines distintos. --- **La presente tasación no constituye un dictamen estructural, de cimentación, de hidrología, de suelos, de sismología,** o de cualquier otra rama de la ingeniería civil o la arquitectura, por lo tanto, no puede ser utilizado para fines relacionados con esas ramas ni se asume responsabilidad por vicios ocultos u otras características del inmueble que no puedan ser apreciadas en una visita normal de inspección física para efectos de tasación. Incluso cuando se aprecien algunas características que puedan constituir anomalías con respecto al estado de conservación normal -**según la vida útil consumida** de un inmueble o a su estructura, el valuador no asume mayor responsabilidad que así indicarlo cuando son detectadas, ya que aunque se presenten estados de conservación malos o ruinosos, es obligación del perito realizar la tasación según los criterios y normas vigentes y aplicables según el propósito del mismo. -- **No se han tenido** en cuenta en la elaboración del presente informe, posibles contingencias o afectaciones de orden jurídico, tales como: Titulación, Modos de Adquisición de Dominio, limitaciones de dominio, Contratos de Tenencia, Demandas Pendientes y en general cualquier asunto de carácter legal. El valor asignado se entiende como valor presente del inmueble tal y como se encontraba al momento de efectuar la visita de inspección. **Por tales motivos, el presente avalúo, no representa en ninguno de los casos un estudio de títulos.** --- Los valores comerciales asignados a los inmuebles, tienen que ver directamente con el área determinada en los documentos públicos suministrados por el interesado y/o áreas susceptibles de legalizar de acuerdo a la normatividad aplicable. --**Vigencia del avalúo: decretos 1420/1998 y 422/2000**, expedidos por el Ministerio de Hacienda y Crédito Público y ministerio de Desarrollo Económico, el presente avalúo tiene una **vigencia de un año**, contado desde la fecha expedición, siempre y cuando las condiciones físicas, intrínsecas, extrínsecas y normativas del inmueble valuado, no sufran cambios significativos, así como tampoco se presenten variaciones representativas del mercado inmobiliario comparable. Por otra parte, el **Decreto 145/2000**, "por medio del cual se establecen las condiciones de los créditos de vivienda individual a largo plazo, el avalúo practicado para tal fin, debe encontrarse dentro de los **seis (6) meses** anteriores al otorgamiento del crédito" --- **FAVORABILIDAD:** La finalidad de un proceso valuatorio, es dar valor, por tal motivo cuando se da un concepto de favorabilidad, este está sujeto al cumplimiento de las políticas exigidas por la entidad a la que se le está dirigiendo el avalúo, la cual establece los requisitos para dar un concepto, de acuerdo a los requerimientos internos de dicha entidad. La favorabilidad es un concepto independiente al valor del avalúo, el cual no se afecta por dicho concepto. NO es responsabilidad del perito y/o de Los Rosales dicho concepto, el cual se aporta de buena fe, es responsabilidad de a quien se dirige el avalúo verificar de acuerdo a sus políticas.

FINAL DEL INFORME AVALÚO LRCAJA-15726939



PIN de Validación: ece80eb4

<https://www.raa.org.co>

Corporación Colombiana Autorreguladora de Avaluadores ANAV

NIT: 800870027-5

Entidad Reconocida de Autorregulación mediante la Resolución 28403 del 18 de Abril de 2018 de la Superintendencia de Industria y Comercio

El señor(a) EMIRO JOSE MARZOLA LEON, identificado(a) con la Cédula de ciudadanía No. 11002807, se encuentra inscrito(a) en el Registro Abierto de Avaluadores, desde el 27 de Noviembre de 2018 y se le ha asignado el número de evaluador AVAL-11002807.

En la expedición de este certificado al registro del señor(a) EMIRO JOSE MARZOLA LEON se encuentra **Activo y se encuentra en las siguientes categorías y alcances:**

RAA AVALUO: LRCAJA-15726939 M.I.: 140-84012	
Categoría 1 Inmuebles Urbanos Alcance <ul style="list-style-type: none"> Casas, apartamentos, edificios, oficinas, locales comerciales, talleres y bodegas situados total o parcialmente en áreas urbanas, lotes no clasificados en la estructura ecológica principal, lotes en suelo de expansión con plan parcial adoptado. 	Fecha de inscripción 27 Nov 2018 Régimen Régimen Asociativo
Categoría 2 Inmuebles Rurales Alcance <ul style="list-style-type: none"> Talleres rurales con o sin construcciones, como viviendas, edificios, establos, galpones, cercas, sistemas de riego, drenaje, vías, adecuación de suelos, pozos, cultivos, plantaciones, lotes en suelo de expansión sin plan parcial adoptado, lotes para el aprovechamiento agropecuario y demás infraestructura de explotación situados totalmente en áreas rurales. 	Fecha de inscripción 27 Nov 2018 Régimen Régimen Asociativo
Categoría 3 Recursos Naturales y Suelos de Protección Alcance <ul style="list-style-type: none"> Barras ambientales, minas, yacimientos y explotaciones mineras. Lotes incluidos en la estructura ecológica principal, lotes definidos o contemplados en el Código de recursos Naturales Renovables y daños ambientales. 	Fecha de inscripción 03 Dic 2018 Régimen Régimen Asociativo

Página 1 de 5



PIN de Validación: **eca90eb4**



Registro Abierto de Avaluadores
<https://www.raa.org.co>



CORPORACIÓN COLOMBIANA
AUTORREGULADORA DE AVALUADORES

Categoría 4 Obras de Infraestructura

Alcance

- Estructuras especiales para proceso, acueductos y conducciones, puentes, aeropuertos, muelles, damás construcciones civiles de infraestructura similar.

Fecha de inscripción
27 Nov 2019

Régimen
Régimen Apodémico

Puentes, túneles.

RAA AVALUO: LRCAJA-15726939 M.I.: 140-84012

Fecha de inscripción
27 Dic 2019

Categoría 6 Inmuebles Especiales

Alcance

- Incluye centros comerciales, hoteles, colegios, hospitales, clínicas y avanza de obras. Incluye todos los inmuebles que no se clasifican dentro de los numerales anteriores.

Fecha de inscripción
27 Nov 2019

Régimen
Régimen Apodémico

Categoría 7 Maquinaria Fija, Equipos y Maquinaria Móvil

Alcance

- Equipos eléctricos y mecánicos de uso en la industria, motores, subestaciones de planta, tableros eléctricos, equipos de generación, subestaciones de transmisión y distribución, equipos de infraestructura de transmisión y distribución, maquinaria de construcción, movimiento de tierra, y maquinaria para producción y proceso. Equipos de cómputo: Microcomputadoras, impresoras, monitores, módems y otros accesorios de estos equipos, radios, main frames, periféricos especiales y otros equipos accesorios de estos. Equipos de telefonía, electromedicina y radiocomunicación. Transporte Automotor: vehículos de transporte terrestre como automóviles, camiones, camionetas, buses, tractores, camionetas y remolques, motocicletas, mototriciclos, cuatrimotos, bicicletas y similares.

Fecha de inscripción
27 Nov 2019

Régimen
Régimen Apodémico

Categoría 8 Maquinaria y Equipos Especiales

Alcance

- Navas, aeronaves, trenes, locomotoras, vagones, teleféricos y cualquier medio de transporte diferente del

Página 2 de 5

	 RAA Registro Abierto de Avaluadores https://www.raa.org.co	 CORPORACIÓN COLOMBIANA AUTORREGULADORA DE AVALUADORES
PIN de Validación: ece80eb4		
auto motor descrito en la clase anterior.		
Fecha de inscripción 27 Nov 2012	Régimen Régimen Presidencial	
<p>Categoría 10 Samovianias y Animales</p> <p>Alcance</p> <ul style="list-style-type: none"> Samovianias, animales y muebles no clasificados en otra especialidad. <p>RAA AVALUO: LRCAJA-15726939 M.I.: 140-84012</p> <p>Régimen Presidencial 27 Nov 2012</p>		
<p>Categoría 11 Activos Operacionales y Establecimientos de Comercio</p> <p>Alcance</p> <ul style="list-style-type: none"> Revalorización de activos, inventarios, materia prima, producto en proceso y producto terminado. Establecimientos de comercio. <p>Fecha de inscripción: 03 Dic 2012 Régimen: Régimen Presidencial</p>		
<p>Categoría 12 Intangibles</p> <p>Alcance</p> <ul style="list-style-type: none"> Marcas, patentes, secretos empresariales, derechos autor, nombres comerciales, derechos deportivos, espectro radioeléctrico, fondo de comercio, prima comercial y otros similares. <p>Fecha de inscripción: 03 Dic 2012 Régimen: Régimen Presidencial</p>		
<p>Categoría 13 Intangibles Especiales</p> <p>Alcance</p> <ul style="list-style-type: none"> Daño emergente, lucro cesante, daño moral, servidumbres, derechos hereditarios y litigiosos y demás derechos de indemnización o cálculos compensatorios y cualquier otro derecho no contemplado en las clases anteriores. <p>Fecha de inscripción: 03 Dic 2012 Régimen: Régimen Presidencial</p>		
<p>Página 3 de 5</p>		



PIN de Validación: ece8Dab4



Los datos de contacto del Avaluador son:

Ciudad: MONTERÍA, CÓRDOBA

Dirección: CALLE 48 # 3B-51 - MANZANA M LOTE 3 BARRIO SANTA ELENA 4 ETAPA

Teléfono: 3002741771

Correo Electrónico: amirromanzala@gmail.com

Títulos Académicos, Certificados de Aptitud Ocupacional y otros programas de formación
Técnicos en Avalúos de Bienes Muebles (Maquinaria y Equipo) e Inmuebles Urbanos,
Rurales y Espectáculos
Técnico en Avalúos - Inmobiliario

RAA AVALUO: LRCAJA-15726939 M.I.: 140-84012

Que revisados los archivos de antecedentes de procesos disciplinarios de la ERA Corporación Colombiana Autorreguladora de Avaluadores ANAV, no aparece sanción disciplinaria alguna contra el(los) señor(los) EMIRO JOSE MARZOLA LEON, identificado(a) con Cédula de ciudadanía No. 11002807

El(los) señor(los) EMIRO JOSE MARZOLA LEON se encuentra al día con el pago de los derechos de registro, así como con la cuota de autorregulación con Corporación Colombiana Autorreguladora de Avaluadores ANAV.

Con el fin de que el destinatario pueda verificar este certificado se le asignó el siguiente código de QR, y puede escanearlo con un dispositivo móvil u otro dispositivo fijo con acceso a internet, descargando previamente una aplicación de digitalización de código QR que son gratuitas. La verificación también puede efectuarse ingresando al PIN directamente en la página de RAA <http://www.raa.org.co>. Cualquier inconsistencia entre la información aquí contenida y la que reporta la verificación con el código de la ser inmediatamente reportada a Corporación Colombiana Autorreguladora de Avaluadores ANAV.



PIN DE VALIDACIÓN

ece8Dab4

El presente certificado se expide en la República de Colombia de conformidad con la información que reporta en el Registro Abierto de Avaluadores RAA, a los veintiuno (21) días del mes de Marzo del 2024 y tiene vigencia de 30 días calendario, contados a partir de la fecha de expedición.



Firma: _____

Página 4 de 5



PIN de Validación: ece80eb4



<https://www.raa.org.co>



Antonio Hariberto Sabado Pizarro
Representante Legal

RAA AVALUO: LRCAJA-15726939 M.I.: 140-84012