



QR validez del avalúo



AVALÚOS - CONSTRUCTORA - INTERVENTORIA
Informe de Valuación de un Inmueble de uso Servicios Urbano

AVALUO: LRCAJA-1086278593			
Fecha del avalúo		Fecha de visita	01/04/2024
Dirigido a	Caja Promotora de Vivienda Militar y de Policía		
Dirección	LT 60 MZ 9 BOSQUES DE LA ACUARELA IV ETAP		
Barrio	9 BOSQUES DE LA ACUARELA IV ETAPA		
Ciudad	Dosquebradas		
Departamento	Risaralda		
Propietario	OSORIO DE MONTOYA MARIA CENELIA		

MIEMBROS DE LA LONJA DE BOGOTÁ-Oficina: CI 151 #18A-34 OF. 505 Bogotá; PBX: 6019159007 Ext. 101
Página web: www.losrosales.com Email: avaluos@losrosales.com
Bogotá D.C.-COLOMBIA



AVALÚOS - CONSTRUCTORA - INTERVENTORIA

Bogotá D.C.,

Señor(es):

Caja Promotora de Vivienda Militar y de Policía

Avalúo solicitado por: CARLOS ANDRES GUTIERREZ VILLA

Ciudad

Apreciado(s) Señor(es)

Atendiendo su amable solicitud, adjunto a la presente le estamos enviando el informe de Valuación correspondiente al Valor de Mercado del bien inmueble de propiedad de **OSORIO DE MONTOYA MARIA CENELIA** ubicado en la LT 60 MZ 9 BOSQUES DE LA ACUARELA IV ETAP 9 BOSQUES DE LA ACUARELA IV ETAPA, de la ciudad de Dosquebradas.

Para la determinación del valor comercial del inmueble objeto de avalúo, de acuerdo con lo establecido en el Decreto 1420 del 24 de julio de 1998 y su correspondiente resolución reglamentaria Resolución 620 del 23 de septiembre de 2008 expedida por el Instituto Geográfico Agustín Codazzi, por la cual se establecen los procedimientos para los avalúos ordenados dentro del marco de la Ley 388 de 1997.

Según los criterios analizados, nuestro Avalúo arrojó un valor de \$121,420,000.00 pesos m/cte (Ciento veintiún millones cuatrocientos veinte mil).

Atentamente,

Los Rosales Constructora Inmobiliaria S.A.S.

MIEMBROS DE LA LONJA DE BOGOTÁ-Oficina: Cl 151 #18A-34 OF. 505 Bogotá; PBX: 6019159007 Ext. 101

Página web: www.losrosales.com Email: avaluos@losrosales.com

Bogotá D.C.-COLOMBIA

LIQUIDACIÓN

VALOR COMERCIAL

Tipo de Área	Descripción	Área	Unidad	Valor unitario	%	Valor total
Area Construida	Primer Piso	34	M2	\$1,100,000.00	30.80%	\$37,400,000.00
Area Construida	Segundo Piso	34	M2	\$1,100,000.00	30.80%	\$37,400,000.00
Area Construida	Tercer piso	9	M2	\$1,100,000.00	8.15%	\$9,900,000.00
Area de Terreno		36	M2	\$1,020,000.00	30.24%	\$36,720,000.00
TOTALES					100%	\$121,420,000

Valor en letras
Ciento veintíún millones cuatrocientos veinte mil Pesos Colombianos

Perito actuante



LUZ PIEDAD DUQUE QUIROZ
RAA Nro: AVAL-24547694
C.C: 24547694

VALORES/TIPO DE AREA.			INFORMACIÓN UVR	
	Terreno	Construcción	Valor UVR	1
Integral	0	0	Valor del avalúo en UVR	121,420,000.00
Proporcional	0	121,420,000	Valor asegurable	121,420,000
% valor proporcional		100	Tiempo esperado comercialización	12
Calificación garantía				
Observación calificación				
Observación				

GENERAL					
Código	LRCAJA-1086278593	Propósito	Modelo 8-14	Tipo avalúo	valor comercial
Datos del dirigido a:					
Dirigido A	Caja Promotora de Vivienda Militar y de Policía				
Tipo identificación	C.C.	Documento	NIT 860021967-7	Email	angv89.ag@gmail.con
Datos del solicitante:					
Solicitante	CARLOS ANDRES GUTIERREZ VILLA				
Tipo identificación	C.C.	Documento	1086278593	Teléfono	3135302603
Email	angv89.ag@gmail.con				
Datos del propietario:					
Propietario	OSORIO DE MONTOYA MARIA CENELIA				
Tipo identificación	C.C.	Documento	24932621	Ocupante	Desocupado
Datos del inmueble objeto de avalúo:					
Dirección	LT 60 MZ 9 BOSQUES DE LA ACUARELA IV ETAP				
Conjunto	No aplica				
Ciudad	Dosquebradas	Departamento	Risaralda	Estrato	3
Sector	Urbano	Barrio	9 BOSQUES DE LA ACUARELA IV ETAPA	Ubicación	Terreno – Construcción
Tipo Inmueble	Casa	Tipo subsidio	VIS vivienda de interes Social	Sometido a PH	No
Observación	Inmueble ubicado en: LT 60 MZ 9 BOSQUES DE LA ACUARELA IV ETAP Al inmueble se llega así:via que conduce a Tejares de la Loma y Bosques de la Acuarela Cuenta con servicios públicos (agua, energía y gas), contadores instalados y funcionales.				

CARACTERISTICAS GENERALES					
Uso actual	Servicios	Piso inmueble	1		
Clase inmueble	Unifamiliar	Otro		Método evaluación	MERCADO
Justificación de Metodología	Para la determinación del valor comercial del inmueble objeto de avalúo, de acuerdo con lo establecido en el Decreto 1420 del 24 de julio de 1998 y su correspondiente resolución reglamentaria Resolución 620 del 23 de septiembre de 2008 expedida por el Instituto Geográfico Agustín Codazzi, por la cual se establecen los procedimientos para los avalúos ordenados dentro del marco de la Ley 388 de 1997 ; se utiliza el siguiente (s) método(s): MÉTODO DE COMPARACIÓN O DE MERCADO: Es la técnica valuatoria que busca establecer el valor comercial del bien, a partir del estudio de las ofertas o transacciones recientes, de bienes semejantes y comparables al del objeto de avalúo. Tales ofertas o transacciones deberán ser clasificadas, analizadas e interpretadas para llegar a la estimación del valor comercial.				
ÁREAS JURÍDICAS			UND	VALOR	
AREA DE TERRENO			M2	36	
AREA CONSTRUIDA			M2	67	
ÁREAS CATASTRAL			UND	VALOR	
AREA DE TERRENO			M2	36	
AREA CONSTRUIDA			M2	67	
AVALUO CATASTRAL 2024			PESOS	\$60.492.000	
ÁREAS MEDIDAS EN VISITA			UND	VALOR	
A.C PRIMER PISO			M2	34	
A.C SEGUNDO PISO			M2	34	
A.C TERCER PISO			M2	9	
ÁREAS VALORADAS			UND	VALOR	
AREA DE TERRENO			M2	36	
AREA CONSTRUIDA			M2	77	
ÁREAS POR NORMA				VALOR	
Indice ocupación				0	
Indice construcción				0	
Forma Geometrica	Rectangular	Frente	3		
Fondo	12	Relación frente fondo	1:1:4		
Perspectivas de valoración	De acuerdo a las condiciones del sector y a la dinámica de mercado del mismo, se consideran perspectivas de valoración medias				
Actualidad edificadora	No se observó actividad edificadora en su entorno inmediato.				
Comportamiento Oferta y Demanda	Del análisis del segmento del mercado relativo a los inmuebles comparables con el que se valora se deduce que la oferta en la zona es media, y se considera que la demanda es media.				

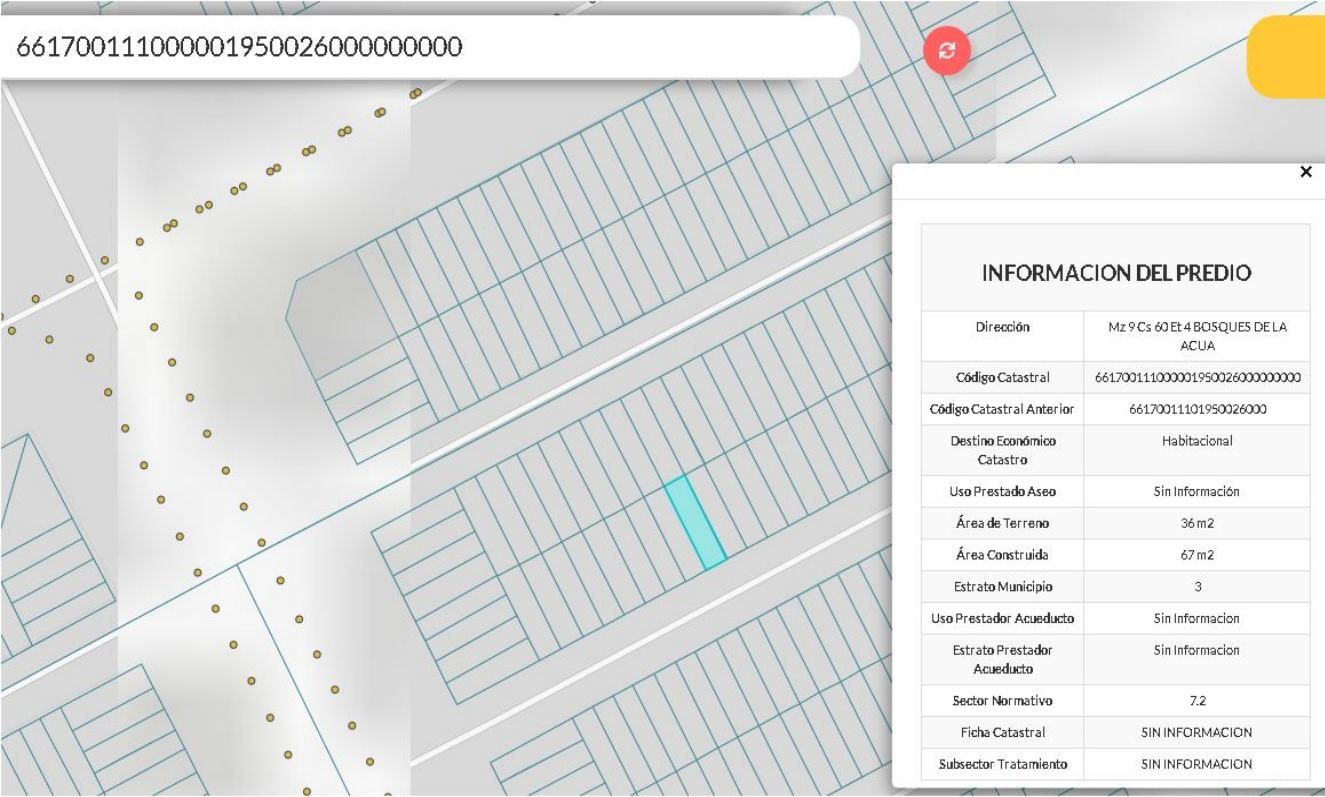
REGLAMENTACION URBANISTICA

Acuerdo Decreto	La reglamentación urbanística que cobija al municipio de Dosquebradas Acuerdo 14 de junio 2000 Por el cual se adopta el Plan de Ordenamiento Territorial. índices de ocupación y de construcción como
Area Del Lote	36
Forma Del Lote	Rectangular
Topografia	Plano
Clasificacion Del Suelo	Urbano
Uso Principal Norma	Residencial
Uso Compatible Norma	N/A
Uso Condicionado Norma	N/A
Uso Prohibido Norma	N/A
Tratamiento	CONSOLIDACIÓN SIMPLE
Indice DeOcupacion	N/A
Indice DeConstruccion	3
Antejardin	1.50m a una altura de 3m
Aislamiento Posterior	minimo de 3,00 mts x 3,00,
Aislamiento Lateral	Es la distancia horizontal libre comprendida entre el paramento lateral de la construcción y el lindero lateral del predio.
Amenaza Riesgo Inundacion	N/A
Amenaza Riesgo Movimiento en masa	NO
Suelos De Proteccion	NO
Patrimonio	NO
Observaciones Reglamentación urbanística:	La reglamentación urbanística que cobija al municipio de Dosquebradas Acuerdo 14 de junio 2000 Por el cual se adopta el Plan de Ordenamiento Territorial. índices de ocupación y de construcción como aislamientos, no está reglamentado

CRUCE CARTOGRÁFICO

Consulta catastral

661700111000001950026000000000



INFORMACIÓN JURÍDICA

ESCRITURAS

Nro. escritura	Tipo	Fecha	Notaria	Ciudad
2635	EscrituraDePropiedad	24/07/2018	Unica	Dosquebradas

MATRÍCULAS

Nro. Matrícula	Fecha	Cédula catastral	Detalle
294-40673	26/03/2024	66170011100000195002 6000000000	casa

Observación	La presente tasación no constituye un estudio de títulos, ni se asume responsabilidad por vicios ocultos u otras características del inmueble.
-------------	--

GARAJES Y DEPOSITOS

Observación	la casa objeto del avaluo, no contiene garaje ni cuarto util
-------------	--

DEL ENTORNO

SERVICIOS PÚBLICOS			AMOBILIAMIENTO URBANO		
	Sector	Inmueble		Sector	
Energía	SI	SI	Alumbrado	SI	
Acueducto	SI	SI	Arborizacion	SI	
Alcantarillado	SI	SI	Alamedas	NO	
Gas	SI	SI	Ciclo rutas	NO	
CARACTERISTICAS					
Uso predominante	Residencial	Área de actividad		Demanda / Interés	Media
Estrato	3	Barrio legal	Si	Topografia	Plana
Transporte	Bueno	Condiciones de salubridad	Bueno		

EQUIPAMIENTO			VIAS, ANDENES Y SARDINELES		
	Nivel	Nivel Distancia		Sector	Conservación
Zonas recreativas	Regular	100-200	Andenes	SI	Bueno
Áreas verdes	Bueno	0-100	Sardineles	SI	Bueno
Estacionamiento	Bueno	0-100	Vías pavimentadas	SI	Bueno
Asistencial	Bueno	mas de 500	Tipo de vía	Peatonal	
Escolar	Muy Bueno	0-100			
Comercial	Bueno	mas de 500			
IMPACTO AMBIENTAL					
Aire	NO	Basura	NO	Inseguridad	NO
Ruido	NO	Aguas	NO	Otro	NO
Observación:	Vecindario con buen amueblamiento urbano, vías pavimentadas en concreto flexible, en buen estado, sin impacto ambiental negativo evidente en el momento de la visita.				

ESTRUCTURA					
Estado de la conservación	Bueno	Estructura	Tradicional	Estructura reforzada	NO
Material construcción	Ladrillo	Tipo estructura	Mampostería Confinada		
Daños por Sismos	NO	Ajustes sismos resistentes	NO	Cubierta	teja de fibrocemento
Fachada	graniplast	Ancho fachada	0-3 metros	Irregularidad planta	No
Irregularidad altura	No	Tipología vivienda	Casa Continua	Otro tipología vivienda	
Año construcción	1995	Edad Inmueble	29 años	Vida útil	100 años
Estado construcción	Usada	%Avance	100%		
Licencia construcción	No aportan				
Observación	Estructura en aparente buen estado de conservación en el momento de la visita, no se observa grietas o fallas a simple vista. La presente tasación no constituye un dictamen estructural, de cimentación o de cualquier otra rama de la ingeniería civil o la arquitectura, por lo tanto, no puede ser utilizado para fines relacionados con esas ramas; ni se asume responsabilidad por vicios ocultos u otras características del inmueble que no puedan ser apreciadas en una visita normal de inspección física.				

DEPENDENCIAS					
INFORMACIÓN DEPENDENCIAS					
Sala	1	Comedor	1	Cocina	Sencilla
Baños Sociales	2	Patio interior	1	Habitaciones	3
Closet	0	Baños privados	0	Estar	0
Bodega	0	Estudio	0	Cuarto servicio	0

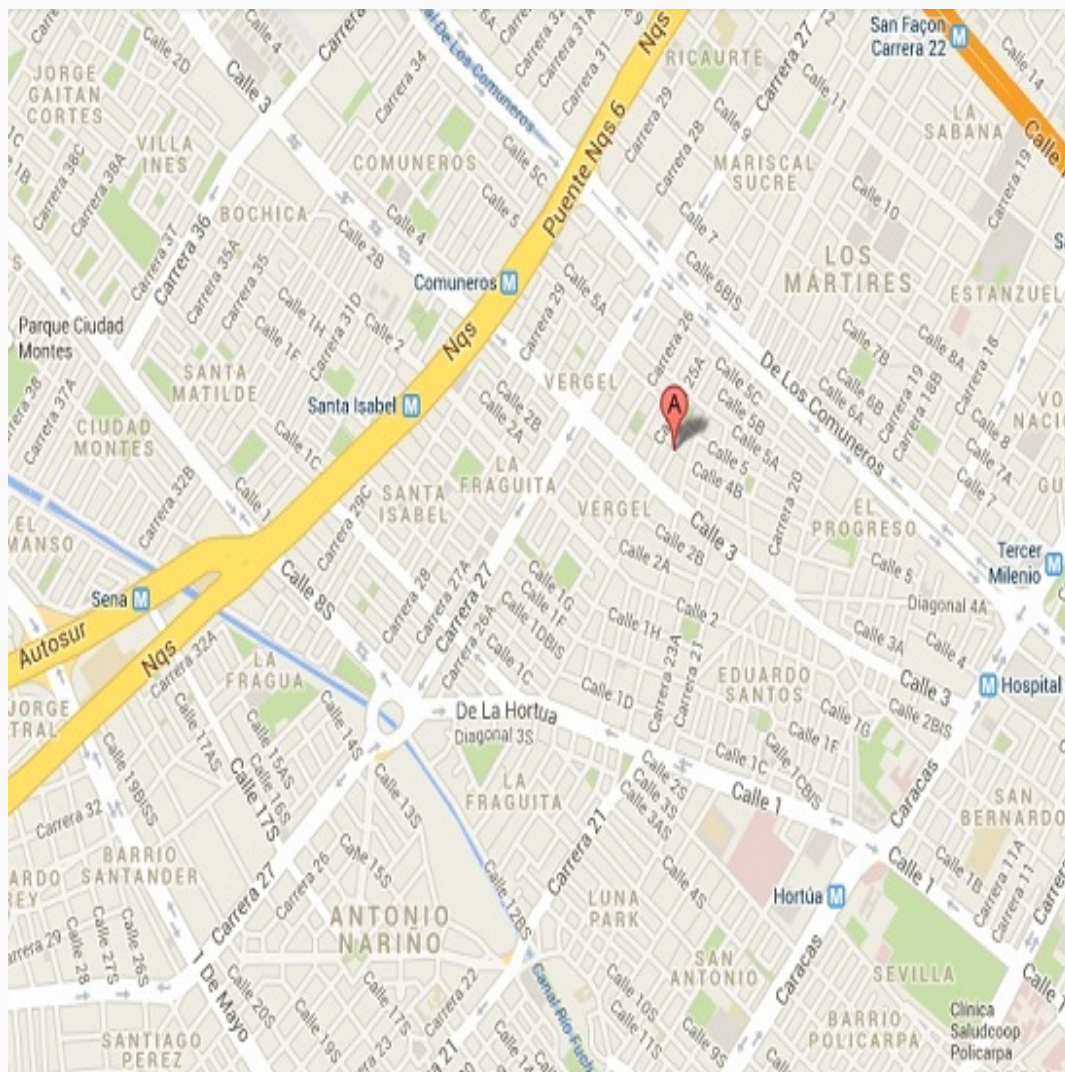
Baños servicio	0	Zona ropas	1	Local	0
Balcón	0	Jardin	0	Zona verde	0
Oficina	0	Ventilación	Bueno	Iluminación	Bueno
Observación	Casa. Consta de: sala: 1, Comedor: 1, Cocina: Sencilla, Baño social: 2, Patio interior: 1, Habitaciones: 3, Zona ropas: 1, Ventilación: Bueno, Iluminación: Bueno				

ACABADOS

	Sala	Comedor	Cocina	Baño	Piso	Techo	Muro	Carpintería
Calidad	Normal	Normal	Normal	Normal	Normal	Normal	Normal	Sencillo
Estado	Bueno.	Bueno.	Bueno.	Bueno.	Bueno.	Bueno.	Bueno.	Bueno.
Observación	Acabados en buen estado de conservación y mantenimiento							

UBICACIÓN GEOGRÁFICA

Dirección: LT 60 MZ 9 BOSQUES DE LA ACUARELA IV ETAP | 9 BOSQUES DE LA ACUARELA IV ETAPA | Dosquebradas | Risaralda



LATITUD

MAGNA SIRGAS: 4.8545633
GEOGRAFICAS : 4° 51' 16.4262''

LONGITUD

MAGNA SIRGAS: -75.6621850
GEOGRAFICAS : 75° 39' 43.8654''

MERCADO

#	DIRECCION	VALOR VENTA	NEG	VALOR DEPURADO	TELEFONO	TERRENO M2	TAMANO CONSTRUCCI ON M2	VALOR CONSTRUCCION M2	VALOR CONSTRUCCION
1	Bosques de la Acuarela	\$155,000,000	0.90	\$139,500,000	63254447	36	90	\$1,100,000	\$99,000,000
2	Bosques de la Acuarela Manzana 10	\$135,000,000	0.99	\$133,650,000	3014079612	36	90	\$1,100,000	\$99,000,000
3	Bosques de la Acuarela	\$126,000,000	0.95	\$119,700,000	3014079612	36	77	\$1,100,000	\$84,700,000
4	Bosques de la Acuarela	\$140,000,000	0.97	\$135,800,000	3148211873	36	90	\$1,100,000	\$99,000,000
Del inmueble						36	77		

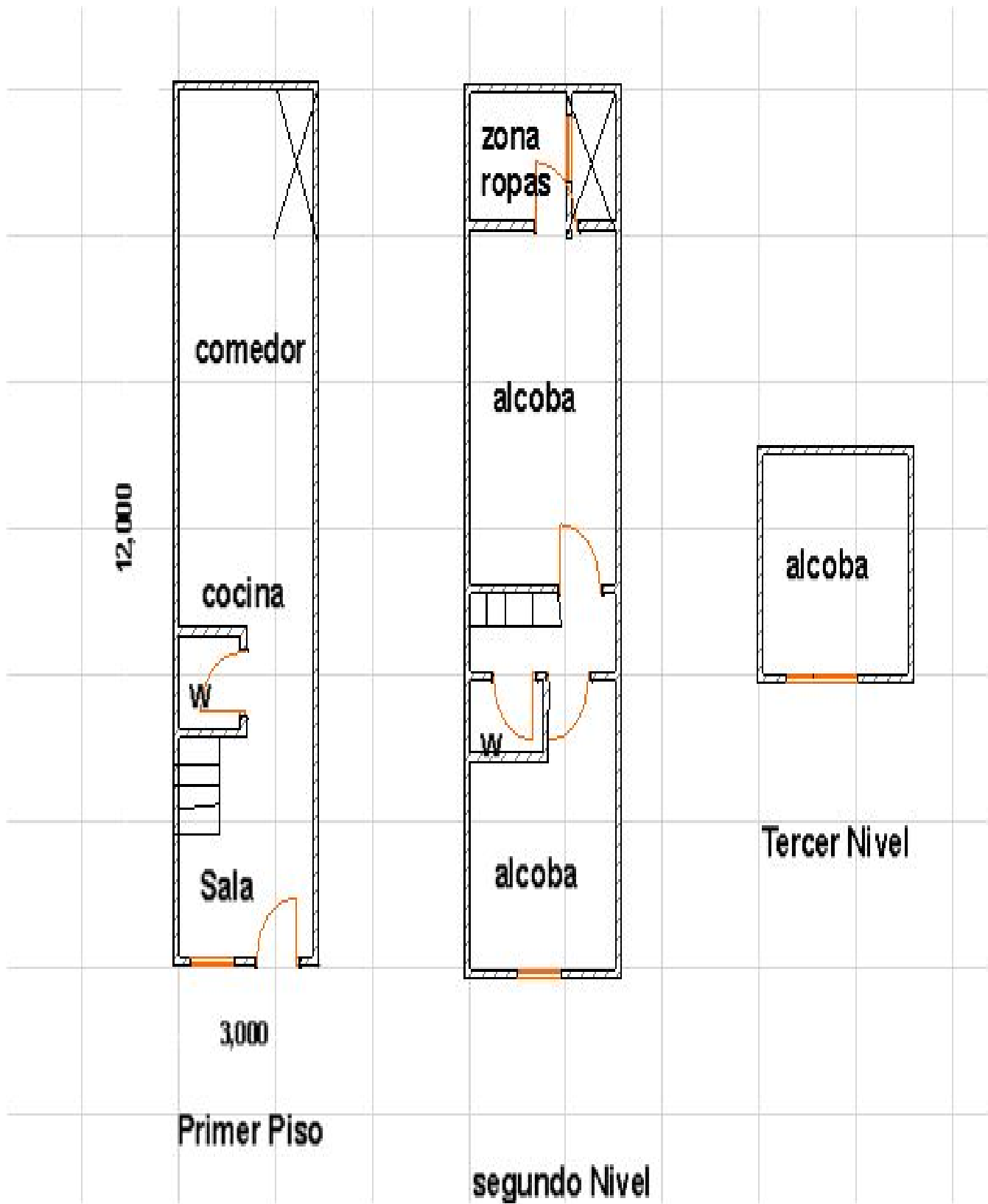
#	TOTAL SIN CONSTRUCCION	TERRENO M2	FACTOR TAMANO	FACTOR UBICACION	FACTOR HOMOLOGADO	RESULTADOS
1	\$40,500,000	\$1,125,000	1.0	1.0	1.00	\$1,125,000
2	\$34,650,000	\$962,500	1.0	1.0	1.00	\$962,500
3	\$35,000,000	\$972,222	1.0	1.0	1.00	\$972,222
4	\$36,800,000	\$1,022,222	1.0	1.0	1.00	\$1,022,222
					PROMEDIO	\$1,020,486.11
					DESV. STANDAR	\$74,426.61
					COEF. VARIACION	7.29%

TERRENO	ADOPTADOM2	\$1,020,000.00	AREA	36	TOTAL	\$36,720,000.00
CONSTRUCCION	ADOPTADOM2	\$1,100,000.00	AREA	77	TOTAL	\$84,700,000.00
VALOR TOTAL	\$121,420,000.00					

Observaciones:						
Enlaces:						
1.- https://casas.mitula.com.co/adform/24301-256-341c-9f987e77b0d7-b95a-b177d105-5d317?page=1&pos=0&t_sec=26&t_or=2&t_pvid=8f631461-eee5-437d-b54b-a0880104fbb4 2.-Marina 3.-Marina 4.-Ricardo						

PLANO DE DISTRIBUCIÓN

Plano



FOTOS General

Foto Selfie



Vía frente al inmueble



Entorno



Entorno



Entorno



Contador de Energia



Contador de Agua



Contador de Gas



FOTOS General

Fachada del Inmueble



Fachada del Inmueble



Nomenclatura



Sala



Comedor



Cocina



Zona de Ropas



Zona de Ropas



FOTOS General

Escalera del inmueble



Escalera del inmueble



Hall o Estar de Habitaciones



Hab. 1 o Habitación Principal



Habitación 2



Habitación 3



Baño Social 1



Baño Social 2



CONSIDERACIONES FINALES PARA EL INFORME DE AVALÚO

VOCABULARIO: PRECIO: Es un término que se utiliza para la cuantía que se solicita, ofrece o paga por un bien o servicio. El precio de venta es un hecho histórico. **COSTO:** es el precio pagado por los bienes y servicios o la cantidad exigida para crear o producir el bien o el servicio. **MERCADO:** un mercado es el entorno en el que se comercializan bienes y servicios entre compradores y vendedores a través de un mecanismo de precios. --- **AVALÚO:** Es el estudio o proceso mediante el cual se estima y documenta el valor de un bien o bien inmueble, servicio, actividad, cosa u objeto, de acuerdo a la apreciación personal expresada por un profesional que cuenta con los conocimientos técnicos, aplique normas y procedimientos generalmente aceptados en esta especialidad. --- **VALOR COMERCIAL:** Es el precio más probable en que se podría comercializar un bien, en las circunstancias prevalecientes a la fecha del avalúo, en un plazo razonable de exposición, en una transacción llevada a cabo entre un oferente y un demandante libre de presiones, bien informados.

ABREVIACIONES: Apartamento: APTO ó AP --- **TORRE:** TO --- **LOTE:** LO --- **CASA:** CS o CA --- **AVENIDA:** AV --- **CALLE:** CL --- **CARRERA:** CRA ó KR--- **Diagonal:** Diag. --- **Conjunto:** CJ --- **Edificio:** ED --- **Residencial:** Res --- **Etapas:** ET --- **SIN Estrato:** SE---**Matrícula inmobiliaria:** M.I.--- **Certificado de libertad y tradición:** CLT---- **SIN INFORMACIÓN:** S/I

----- **METODOLOGÍA:** Para la determinación del valor comercial del inmueble objeto de avalúo, de acuerdo con lo establecido en el **Decreto 1420 del 24 de julio de 1998** y su correspondiente resolución reglamentaria **Resolución 620 del 23 de septiembre de 2008** expedida por el Instituto Geográfico Agustín Codazzi, por la cual se establecen los procedimientos para los avalúos ordenados dentro del marco de la **Ley 388 de 1997:**

1. Método de comparación o de mercado: Es la técnica valuatoria que busca establecer el valor comercial del bien, a partir del estudio de las ofertas o transacciones recientes, de bienes semejantes y comparables al del objeto de avalúo. Tales ofertas o transacciones deberán ser clasificadas, analizadas e interpretadas para llegar a la estimación del valor comercial.

2. Método de capitalización de rentas o ingresos: Es la técnica valuatoria que busca establecer el valor comercial de un bien, a partir de las rentas o ingresos que se puedan obtener del mismo bien, o inmuebles semejantes y comparables por sus características físicas, de uso y ubicación, trayendo a valor presente la suma de los probables ingresos o rentas generadas en la vida remanente del bien objeto de avalúo, con una tasa de capitalización o interés.

3. Método de costo de reposición: Es el que busca establecer el valor comercial del bien objeto de avalúo a partir de estimar el costo total de la construcción a precios de hoy, un bien semejante al del objeto de avalúo, y restarle la depreciación acumulada. Para la depreciación de las construcciones se deben emplear modelos continuos y no los discontinuos o en escalera. Deberá adoptarse un sistema que tenga en cuenta la edad y el estado de conservación, tal como lo establece Fitto y Corvini.

4-) Método o técnica Residual: Es el que busca establecer el valor comercial del bien, normalmente para el terreno, a partir de estimar el monto total de las ventas de un proyecto de construcción, acorde con la reglamentación urbanística vigente y de conformidad con el mercado del bien final vendible, en el terreno objeto de avalúo. Este método (técnica) debe desarrollarse bajo el principio de mayor y mejor uso.

DECLARACION DE CUMPLIMIENTO

El valuador confirma que: el informe de valuación es confidencial para las partes, hacia quien está dirigido o sus asesores profesionales, para el propósito específico del encargo; no se acepta ninguna responsabilidad ante ninguna tercera parte, y el valuador no acepta ninguna responsabilidad por la utilización inadecuada del informe. Se prohíbe la publicación del informe en todo o en parte, o cualquier referencia al mismo, o a las cifras de valuación contenidas en él, o los nombres y afiliación profesional de los valuadores, sin el consentimiento escrito del Valuador. ---- **El profesional que firma** declara que no tiene hoy, ni espera tener en el futuro, interés en la propiedad valorada; ni participación en los usos que se hagan del avalúo, ni con las personas que participen en la operación. Ha inspeccionado el inmueble personalmente y/o su equipo de trabajo con RAA vigente, y la información es la observada; los inconvenientes y limitaciones que pueda tener el bien y su

vecindario, están mencionados. Además, se mantendrá un nivel de confidencialidad, acorde a las exigencias de **Los Rosales Constructora Inmobiliaria S.A.S.** ---No es responsabilidad del valuador, el uso de este informe, para un fin distinto al que fue solicitado. --- **La valuación se llevó a cabo conforme a un código de ética** y normas de conducta. El Valuador ha cumplido los requisitos de formación de su profesión. Se adjunta el registro RAA de evaluador en el presente informe. Las descripciones de hechos presentadas en el informe son correctas hasta donde el Valuador alcanza a conocer. Los análisis y resultados solamente se ven restringidos por las hipótesis y condiciones restrictivas que se describen en el informe.

CONDICIONANTES Y SALVEDADE AL AVALÚO

La compañía valuadora así como el valuador no serán responsables de la veracidad de la información urbanística que afecte o haya afectado el inmueble objeto del predio en el momento de la realización del avalúo. El evaluador deberá dejar consignadas las inconsistencias que observe. --- **La compañía valuadora** así como el valuador no serán responsables de la veracidad de la información y ubicación del bien, informada por el solicitante; los antecedentes de propiedad asentados en el presente Avalúo es la contenida en la documentación oficial proporcionada por el solicitante del propio Avalúo y/o propietario del bien a valorar y/o entidad pública o privada solicitante del avalúo, la cual asumimos como correcta y se recibe de buena fe. Entre ella, podemos mencionar la escritura de propiedad o propiedad horizontal, certificado de libertad y tradición, entre otros. --- **El presente Avalúo es de USO exclusivo del(os) solicitante(s)** para el destino o propósito expresado en el mismo, por lo que no podrá ser utilizado para fines distintos. --- **La presente tasación no constituye un dictamen estructural, de cimentación, de hidrología, de suelos, de sismología,** o de cualquier otra rama de la ingeniería civil o la arquitectura, por lo tanto, no puede ser utilizado para fines relacionados con esas ramas ni se asume responsabilidad por vicios ocultos u otras características del inmueble que no puedan ser apreciadas en una visita normal de inspección física para efectos de tasación. Incluso cuando se aprecien algunas características que puedan constituir anomalías con respecto al estado de conservación normal -**según la vida útil consumida** de un inmueble o a su estructura, el valuador no asume mayor responsabilidad que así indicarlo cuando son detectadas, ya que aunque se presenten estados de conservación malos o ruinosos, es obligación del perito realizar la tasación según los criterios y normas vigentes y aplicables según el propósito del mismo. -- **No se han tenido** en cuenta en la elaboración del presente informe, posibles contingencias o afectaciones de orden jurídico, tales como: Titulación, Modos de Adquisición de Dominio, limitaciones de dominio, Contratos de Tenencia, Demandas Pendientes y en general cualquier asunto de carácter legal. El valor asignado se entiende como valor presente del inmueble tal y como se encontraba al momento de efectuar la visita de inspección. **Por tales motivos, el presente avalúo, no representa en ninguno de los casos un estudio de títulos.** --- Los valores comerciales asignados a los inmuebles, tienen que ver directamente con el área determinada en los documentos públicos suministrados por el interesado y/o áreas susceptibles de legalizar de acuerdo a la normatividad aplicable. --**Vigencia del avalúo: decretos 1420/1998 y 422/2000**, expedidos por el Ministerio de Hacienda y Crédito Público y ministerio de Desarrollo Económico, el presente avalúo tiene una **vigencia de un año**, contado desde la fecha expedición, siempre y cuando las condiciones físicas, intrínsecas, extrínsecas y normativas del inmueble valuado, no sufran cambios significativos, así como tampoco se presenten variaciones representativas del mercado inmobiliario comparable. Por otra parte, el **Decreto 145/2000**, "por medio del cual se establecen las condiciones de los créditos de vivienda individual a largo plazo, el avalúo practicado para tal fin, debe encontrarse dentro de los **seis (6) meses** anteriores al otorgamiento del crédito" --- **FAVORABILIDAD:** La finalidad de un proceso valuatorio, es dar valor, por tal motivo cuando se da un concepto de favorabilidad, este está sujeto al cumplimiento de las políticas exigidas por la entidad a la que se le está dirigiendo el avalúo, la cual establece los requisitos para dar un concepto, de acuerdo a los requerimientos internos de dicha entidad. La favorabilidad es un concepto independiente al valor del avalúo, el cual no se afecta por dicho concepto. NO es responsabilidad del perito y/o de Los Rosales dicho concepto, el cual se aporta de buena fe, es responsabilidad de a quien se dirige el avalúo verificar de acuerdo a sus políticas.

FINAL DEL INFORME AVALÚO LRCAJA-1086278593



PIN de Validación: a74e0a3f



Corporación Autorregulador Nacional de Avaluadores - ANA
NIT: 900796614-2

Entidad Reconocida de Autorregulación mediante la Resolución 20910 de 2016 de la Superintendencia de Industria y Comercio

El señor(a) LUZ PIEDAD DUQUE QUIROZ, identificado(a) con la Cédula de ciudadanía No. 24547694, se encuentra inscrito(a) en el Registro Abierto de Avaluadores, desde el 28 de Marzo de 2018 y se le ha asignado el número de avaluador AVAL-24547694.

Al momento de expedición de este certificado el registro del señor(a) LUZ PIEDAD DUQUE QUIROZ se encuentra Activo y se encuentra inscrito en las siguientes categorías y alcances:

Categoría 1 Inmuebles Urbanos

Alcance

- Casas, apartamentos, edificios, oficinas, locales comerciales, terrenos y bodegas situados total o parcialmente en áreas urbanas, lotes no clasificados en la estructura ecológica principal, lotes en suelo de expansión con plan parcial adoptado.

Fecha de inscripción
29 Mar 2018

Regimen
Régimen de Transición

Adicionalmente, ha inscrito las siguientes certificaciones de calidad de personas (Norma ISO 17024) y experiencia:

- Certificación expedida por Registro Nacional de Avaluadores R.N.A, en la categoría Inmuebles Urbanos con el Código URB-3883, vigente desde el 01 de Octubre de 2017 hasta el 31 de Octubre de 2021, inscrito en el Registro Abierto de Avaluadores, en la fecha que se refleja en el anterior cuadro.

NOTA: LA FECHA DE VIGENCIA DE LOS DOCUMENTOS ACÁ RELACIONADOS, ES INDEPENDIENTE DE LA VIGENCIA DE ESTE CERTIFICADO Y DIFERENTE DE LA VIGENCIA DE INSCRIPCION EN EL RAA

Los datos de contacto del Avaluador son:

Ciudad: DOSQUEBRADAS, RISARALDA
Dirección: CALLE 37 N° 21-21 URBANIZACION STA LUCIA
Teléfono: 3122700177
Correo Electrónico: lupiduqui@hotmail.com

Página 1 de 2



PIN de Validación: a74e0a3f



Títulos Académicos, Certificados de Aptitud Ocupacional y otros programas de formación:
Tecnólogo en Gestión Bancaria y Financiera - Universidad del Quindío
Administrador Financiero - Universidad del Quindío

Que revisados los archivos de antecedentes de procesos disciplinarios de la **ERA** Corporación Autorregulador Nacional de Avaluadores - **ANA**; no aparece sanción disciplinaria alguna contra el(la) señor(a) **LUZ PIEDAD DUQUE QUIROZ**, identificado(a) con Cédula de ciudadanía No. 24547694

El(la) señor(a) **LUZ PIEDAD DUQUE QUIROZ** se encuentra al día con el pago sus derechos de registro, así como con la cuota de autorregulación con Corporación Autorregulador Nacional de Avaluadores - **ANA**.

Con el fin de que el destinatario pueda verificar este certificado se le asignó el siguiente código de QR, y puede escanearlo con un dispositivo móvil u otro dispositivo con acceso a internet, descargando previamente una aplicación de digitalización de código QR que son gratuitas. La verificación también puede efectuarse ingresando el PIN directamente en la página de RAA <http://www.raa.org.co>. Cualquier información entre la información acá contenida y la que reporte la verificación con el código debe ser inmediatamente reportada a Corporación Autorregulador Nacional de Avaluadores - **ANA**.



PIN DE VALIDACIÓN

a74e0a3f

El presente certificado se expide en la República de Colombia de conformidad con la información que reposa en el Registro Abierto de Avaluadores RAA, a los un (01) días del mes de Marzo del 2024 y tiene vigencia de 30 días calendario, contados a partir de la fecha de expedición.

Firma: _____
Alexandra Suarez
Representante Legal