



QR validez del avalúo



**AVALÚOS - CONSTRUCTORA - INTERVENTORIA**  
**Informe de Valuación de un Inmueble de uso Vivienda Urbano**

**AVALUO: LRCAJA-1112099657**

Fecha del avalúo		Fecha de visita	21/03/2024
Dirigido a	Caja Promotora de Vivienda Militar y de Policía		
Dirección	CL 82 C # 21 - 58 LOTE URBANIZACION VALLEGRANDE ETAPA II FUTURO DESARROLLO LOTE NO.9 MZ.D13 SECTOR D CALLE 82C #21-58		
Barrio	URBANIZACION VALLEGRANDE		
Ciudad	Cali		
Departamento	Valle del Cauca		
Propietario	LEIDY YURENA QUINTERO SANCHEZ		

MIEMBROS DE LA LONJA DE BOGOTÁ-Oficina: CI 151 #18A-34 OF. 505 Bogotá; PBX: 6019159007 Ext. 101  
Página web: [www.losrosales.com](http://www.losrosales.com) Email: [avaluos@losrosales.com](mailto:avaluos@losrosales.com)  
Bogotá D.C.-COLOMBIA



**AVALÚOS - CONSTRUCTORA - INTERVENTORIA**

Bogotá D.C.,

Señor(es):

**Caja Promotora de Vivienda Militar y de Policía**

Avalúo solicitado por: MILTON ARMANDO RENTERIA DIAZ

Ciudad

Apreciado(s) Señor(es)

Atendiendo su amable solicitud, adjunto a la presente le estamos enviando el informe de Valuación correspondiente al Valor de Mercado del bien inmueble de propiedad de **LEIDY YURENA QUINTERO SANCHEZ** ubicado en la CL 82 C # 21 - 58 LOTE URBANIZACION VALLEGRANDE ETAPA II FUTURO DESARROLLO LOTE NO.9 MZ.D13 SECTOR D CALLE 82C #21-58 URBANIZACION VALLEGRANDE, de la ciudad de Cali.

Para la determinación del valor comercial del inmueble objeto de avalúo, de acuerdo con lo establecido en el Decreto 1420 del 24 de julio de 1998 y su correspondiente resolución reglamentaria Resolución 620 del 23 de septiembre de 2008 expedida por el Instituto Geográfico Agustín Codazzi, por la cual se establecen los procedimientos para los avalúos ordenados dentro del marco de la Ley 388 de 1997.

Según los criterios analizados, nuestro Avalúo arrojó un valor de \$88,147,500.00 pesos m/cte (Ochenta y ocho millones ciento cuarenta y siete mil quinientos).

Atentamente,

**Los Rosales Constructora Inmobiliaria S.A.S.**

MIEMBROS DE LA LONJA DE BOGOTÁ-Oficina: Cl 151 #18A-34 OF. 505 Bogotá; PBX: 6019159007 Ext. 101

Página web: [www.losrosales.com](http://www.losrosales.com) Email: [avaluos@losrosales.com](mailto:avaluos@losrosales.com)

Bogotá D.C.-COLOMBIA

LIQUIDACIÓN

VALOR COMERCIAL

Tipo de Área	Descripción	Área	Unidad	Valor unitario	%	Valor total
Area de Terreno	Terreno	60.73	M2	\$750,000.00	51.67%	\$45,547,500.00
Area Construida	Casa 1 piso	42.60	M2	\$1,000,000.00	48.33%	\$42,600,000.00
TOTALES					100%	\$88,147,500

Valor en letras  
Ochenta y ocho millones ciento cuarenta y siete mil quinientos Pesos Colombianos

Perito actuante



ALEJANDRO REYES JIMENEZ  
RAA Nro: AVAL-16932186  
C.C: 16932186

VALORES/TIPO DE AREA.			INFORMACIÓN UVR	
	Terreno	Construcción	Valor UVR	1
Integral	0	0	Valor del avalúo en UVR	88,147,500.00
Proporcional	0	88,147,500	Valor asegurable	88,147,500
% valor proporcional		100	Tiempo esperado comercialización	6
Calificación garantía				
Observación calificación				
Observación				

GENERAL					
Código	LRCAJA-1112099657	Propósito	Modelo 8-14	Tipo avalúo	valor comercial
Datos del dirigido a:					
Dirigido A	Caja Promotora de Vivienda Militar y de Policía				
Tipo identificación	NIT.	Documento	NIT 860021967-7	Email	
Datos del solicitante:					
Solicitante	MILTON ARMANDO RENTERIA DIAZ				
Tipo identificación	C.C.	Documento	1112099657	Teléfono	3183906897
Email	milton.renteria3206@correo.policia.gov.co				
Datos del propietario:					
Propietario	LEIDY YURENA QUINTERO SANCHEZ				
Tipo identificación	C.C.	Documento	1144200449	Ocupante	Arrendatario
Datos del inmueble objeto de avalúo:					
Dirección	CL 82 C # 21 - 58 LOTE URBANIZACION VALLEGRANDE ETAPA II FUTURO DESARROLLO LOTE NO.9 MZ.D13 SECTOR D CALLE 82C #21-58				
Conjunto	No aplica				
Ciudad	Cali	Departamento	Valle del Cauca	Estrato	2
Sector	Urbano	Barrio	URBANIZACION VALLEGRANDE	Ubicación	Terreno – Construcción
Tipo Inmueble	Casa	Tipo subsidio	VIP Vivienda Interes Prioritario	Sometido a PH	No
Observación	<p><b>Inmueble ubicado en:</b> El barrio Vallegrande esta ubicado en la zona oriente de la ciudad de Cali, las vías de acceso principal son la Calle 73 (vía principal de la ciudad de 2 calzadas, con separador en dos sentidos, por la cual circulan las rutas de transporte publico municipal e intermunicipal; la segunda vía principal de acceso es la calle 80, vía en dos direcciones. El sector cuenta con adecuada red de servicios públicos, transporte, comercio y servicios.</p> <p><b>Al inmueble se llega así:</b> El predio se encuentra sobre calle 82C via peatonal del sector,</p>				

cuenta con servicios públicos (agua, energía y gas), contadores instalados y funcionales.

CARACTERISTICAS GENERALES																										
Uso actual	Vivienda	Piso inmueble	1																							
Clase inmueble	Unifamiliar	Otro		Método evaluación	MERCADO																					
Justificación de Metodología	Para la determinación del valor comercial del inmueble objeto de avalúo, de acuerdo con lo establecido en el <b>Decreto 1420 del 24 de julio de 1998</b> y su correspondiente resolución reglamentaria <b>Resolución 620 del 23 de septiembre de 2008</b> expedida por el Instituto Geográfico Agustín Codazzi, por la cual se establecen los procedimientos para los avalúos ordenados dentro del marco de la <b>Ley 388 de 1997</b> ; <b>se utiliza el siguiente (s) método(s): MÉTODO DE COMPARACIÓN O DE MERCADO:</b> Es la técnica valuatoria que busca establecer el valor comercial del bien, a partir del estudio de las ofertas o transacciones recientes, de bienes semejantes y comparables al del objeto de avalúo. Tales ofertas o transacciones deberán ser clasificadas, analizadas e interpretadas para llegar a la estimación del valor comercial.																									
<table><tr><th>ÁREAS JURÍDICAS</th><th>UND</th><th>VALOR</th></tr><tr><td>AREA DE TERRENO</td><td>M2</td><td>60.73</td></tr><tr><td>AREA CONSTRUIDA</td><td>M2</td><td>37.08</td></tr></table>			ÁREAS JURÍDICAS	UND	VALOR	AREA DE TERRENO	M2	60.73	AREA CONSTRUIDA	M2	37.08	<table><tr><th>ÁREAS CATASTRAL</th><th>UND</th><th>VALOR</th></tr><tr><td>AREA DE TERRENO</td><td>M2</td><td>0</td></tr><tr><td>AREA CONSTRUIDA</td><td>M2</td><td>0</td></tr><tr><td>AVALUO CATASTRAL 2024</td><td>PESOS</td><td>29709000</td></tr></table>			ÁREAS CATASTRAL	UND	VALOR	AREA DE TERRENO	M2	0	AREA CONSTRUIDA	M2	0	AVALUO CATASTRAL 2024	PESOS	29709000
ÁREAS JURÍDICAS	UND	VALOR																								
AREA DE TERRENO	M2	60.73																								
AREA CONSTRUIDA	M2	37.08																								
ÁREAS CATASTRAL	UND	VALOR																								
AREA DE TERRENO	M2	0																								
AREA CONSTRUIDA	M2	0																								
AVALUO CATASTRAL 2024	PESOS	29709000																								
<table><tr><th>ÁREAS MEDIDAS EN VISITA</th><th>UND</th><th>VALOR</th></tr><tr><td>AREA DE TERRENO</td><td>M2</td><td>60.73</td></tr><tr><td>AREA PISO 1</td><td>M2</td><td>42.60</td></tr></table>			ÁREAS MEDIDAS EN VISITA	UND	VALOR	AREA DE TERRENO	M2	60.73	AREA PISO 1	M2	42.60	<table><tr><th>ÁREAS VALORADAS</th><th>UND</th><th>VALOR</th></tr><tr><td>AREA DE TERRENO</td><td>M2</td><td>60.73</td></tr><tr><td>AREA PISO 1</td><td>M2</td><td>42.60</td></tr></table>			ÁREAS VALORADAS	UND	VALOR	AREA DE TERRENO	M2	60.73	AREA PISO 1	M2	42.60			
ÁREAS MEDIDAS EN VISITA	UND	VALOR																								
AREA DE TERRENO	M2	60.73																								
AREA PISO 1	M2	42.60																								
ÁREAS VALORADAS	UND	VALOR																								
AREA DE TERRENO	M2	60.73																								
AREA PISO 1	M2	42.60																								
<table><tr><th>ÁREAS POR NORMA</th><th></th><th>VALOR</th></tr><tr><td>Indice ocupación</td><td>0.8</td><td>48.584</td></tr><tr><td>Indice construcción</td><td>3</td><td>182.19</td></tr></table>			ÁREAS POR NORMA		VALOR	Indice ocupación	0.8	48.584	Indice construcción	3	182.19															
ÁREAS POR NORMA		VALOR																								
Indice ocupación	0.8	48.584																								
Indice construcción	3	182.19																								
Forma Geometrica	Rectangulo	Frente	6																							
Fondo	10	Relación frente fondo	1:2																							
Perspectivas de valoración	De acuerdo a las condiciones del sector y a la dinámica de mercado del mismo, se consideran perspectivas de valoración medias																									
Actualidad edificadora	No se observó actividad edificadora en su entorno inmediato.																									
Comportamiento Oferta y Demanda	Del análisis del segmento del mercado relativo a los inmuebles comparables con el que se valora se deduce que la oferta en la zona es media, y se considera que la demanda es media.																									

## REGLAMENTACION URBANISTICA

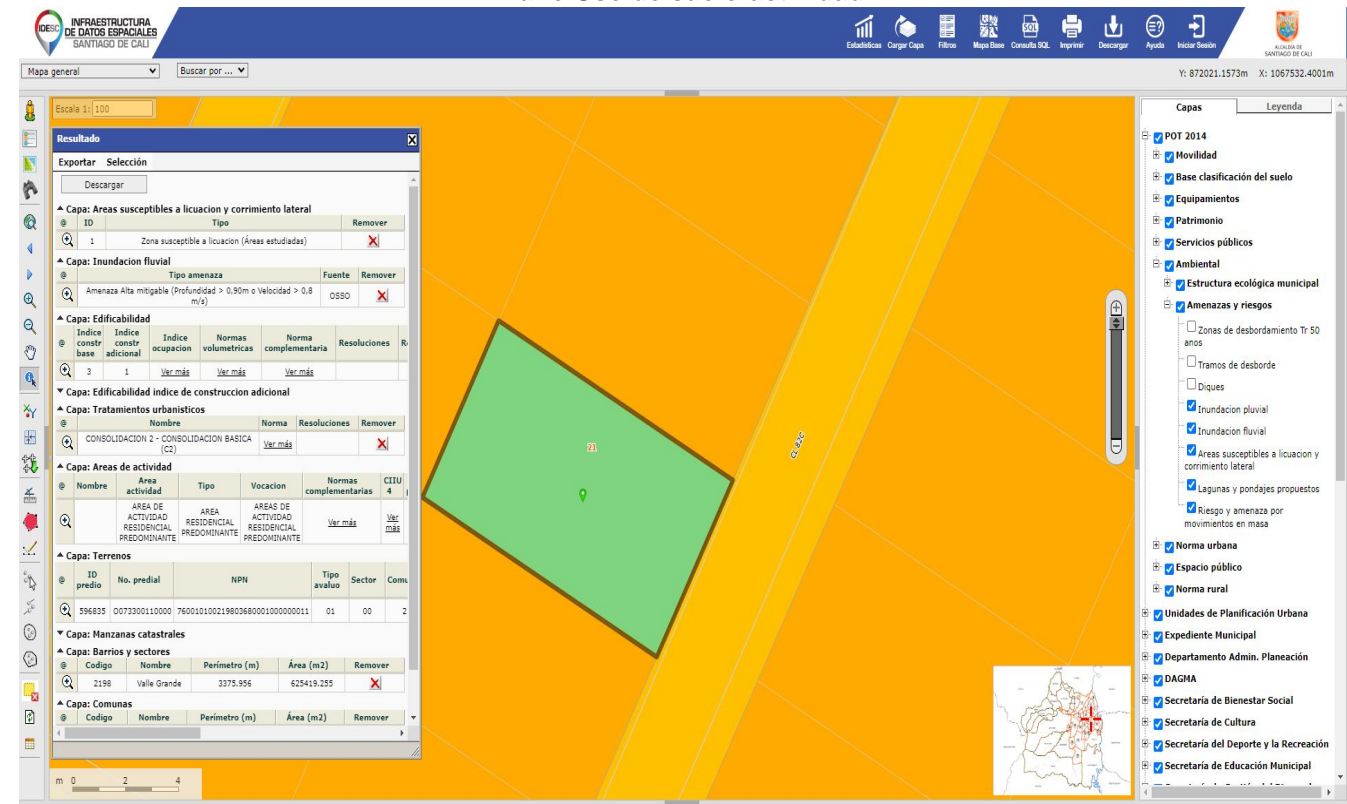
Acuerdo Decreto	373 de 2014
Area Del Lote	60.73
Forma Del Lote	Rectangulo
Topografia	Plana
# Unidades Predios(Predios subdivididos fisicamente)	1
Clasificacion Del Suelo	Urbana
Uso Principal Norma	Residencial Predominante
Uso Compatible Norma	Comercio y servicios, mixtos
Uso Condicionado Norma	Mixtos, Comercio y servicios
Uso Prohibido Norma	No Indica
Tratamiento	CONSOLIDACION 2 - CONSOLIDACION BASICA (C2)
Actuaciones Estrategicas	No aplica
Indice DeOcupacion	0.8
Indice DeConstruccion	3
Antejardin	No indica
AislamientoPosterior	No indica
Aislamiento Lateral	No aplica
Altura Permitida	3 pisos
Densidad	No Indica
Amenaza Riesgo Inundacion	Amenaza Alta mitigable (Profundidad > 0,90m o Velocidad > 0,8 m/s)
Amenaza Riesgo Movimiento en masa	Zona susceptible a licuacion (Áreas estudiadas)
Suelos De Proteccion	No aplica
Patrimonio	No aplica
Observaciones Reglamentación urbanística:	De acuerdo a títulos suministrados el área de terreno es de 60,73 m2 y el área construida de 37,08 m2, en la visita de inspección y de acuerdo a medidas aproximadas se encontro un área construida de 42,60 m2, los

	cuales son susceptibles de legalizar y cumplen con la normatividad vigente.
--	---



CRUCE CARTOGRÁFICO

Plano Uso de suelo-actividad



INFORMACIÓN JURÍDICA

ESCRITURAS

Nro. escritura	Tipo	Fecha	Notaria	Ciudad
1572	EscrituraDePropiedad	28/06/2023	3	Cali

MATRÍCULAS

Nro. Matrícula	Fecha	Cédula catastral	Detalle
370-683541	11/03/2023	: 7600101002198036800 01000000011	Casa

Observación	La presente tasación no constituye un estudio de títulos, ni se asume responsabilidad por vicios ocultos u otras características del inmueble. El bien inmueble no presenta afectaciones.
-------------	---

GARAJES Y DEPOSITOS

Observación	El bien inmueble no tiene garaje.
-------------	-----------------------------------

DEL ENTORNO

SERVICIOS PÚBLICOS			AMOBAMIENTO URBANO		
	Sector	Inmueble		Sector	
Energía	SI	SI	Alumbrado	SI	
Acueducto	SI	SI	Arborizacion	SI	
Alcantarillado	SI	SI	Alamedas	NO	
Gas	SI	SI	Ciclo rutas	SI	
CARACTERISTICAS					
Uso predominante	Residencial	Área de actividad	Residencial.	Demanda / Interés	Media
Estrato	2	Barrio legal	Si	Topografia	Plana
Transporte	Bueno	Condiciones de salubridad	Bueno		

EQUIPAMIENTO			VIAS, ANDENES Y SARDINELES		
	Nivel	Nivel Distancia		Sector	Conservación
Zonas recreativas	Bueno	0-100	Andenes	SI	Bueno
Áreas verdes	Bueno	300-400	Sardineles	SI	Bueno
Estacionamiento	Bueno	100-200	Vías pavimentadas	SI	Bueno
Asistencial	Bueno	mas de 500	Tipo de vía	Vía peatonal pavimentada en buen estado.	
Escolar	Bueno	mas de 500			
Comercial	Bueno	400-500			
IMPACTO AMBIENTAL					
Aire	NO	Basura	NO	Inseguridad	NO
Ruido	NO	Aguas	NO	Otro	NO
Observación:	<p><b>Inmueble ubicado en:</b> El barrio Vallegrande esta ubicado en la zona oriente de la ciudad de Cali, las vías de acceso principal son la Calle 73 (vía principal de la ciudad de 2 calzadas, con separador en dos sentidos, por la cual circulan las rutas de transporte publico municipal e intermunicipal; la segunda vía principal de acceso es la calle 80, vía en dos direcciones con actividad comercial, cerca esta el Centro Comercial Rio Cauca. El sector cuenta con adecuada red de servicios públicos, transporte, comercio y servicios.</p> <p><b>Al inmueble se llega así:</b> El predio se encuentra sobre calle 82C via peatonal del sector, cuenta con servicios públicos (agua, energía y gas), contadores instalados y funcionales.</p>				

ESTRUCTURA					
Estado de la conservación	Bueno	Estructura	Tradicional	Estructura reforzada	NO DISPONIBLE
Material construcción	Ladrillo	Tipo estructura	Mampostería Confinada		
Daños por Sismos	No disponibles	Ajustes sismos resistentes	NO	Cubierta	teja de fibrocemento
Fachada	ladrillo a la vista	Ancho fachada	0-3 metros	Irregularidad planta	No
Irregularidad altura	No	Tipología vivienda	Casa Continua	Otro tipología vivienda	
Año construcción	2005	Edad Inmueble	19 años	Vida útil	100 años
Estado construcción		%Avance	100		
Licencia construcción	No suministrado.				
Observación	Estructura en aparente buen estado de conservación en el momento de la visita, no se observa grietas o fallas a simple vista. La presente tasación no constituye un dictamen estructural, de cimentación o de cualquier otra rama de la ingeniería civil o la arquitectura, por lo tanto, no puede ser utilizado para fines relacionados con esas ramas; ni se asume responsabilidad por vicios ocultos u otras características del inmueble que no puedan ser apreciadas en una visita normal de inspección física.				

DEPENDENCIAS					
INFORMACIÓN DEPENDENCIAS					
Sala	1	Comedor	1	Cocina	Sencilla
Baños Sociales	1	Patio interior	1	Habitaciones	2
Closet	0	Baños privados	0	Estar	0
Bodega	0	Estudio	0	Cuarto servicio	0

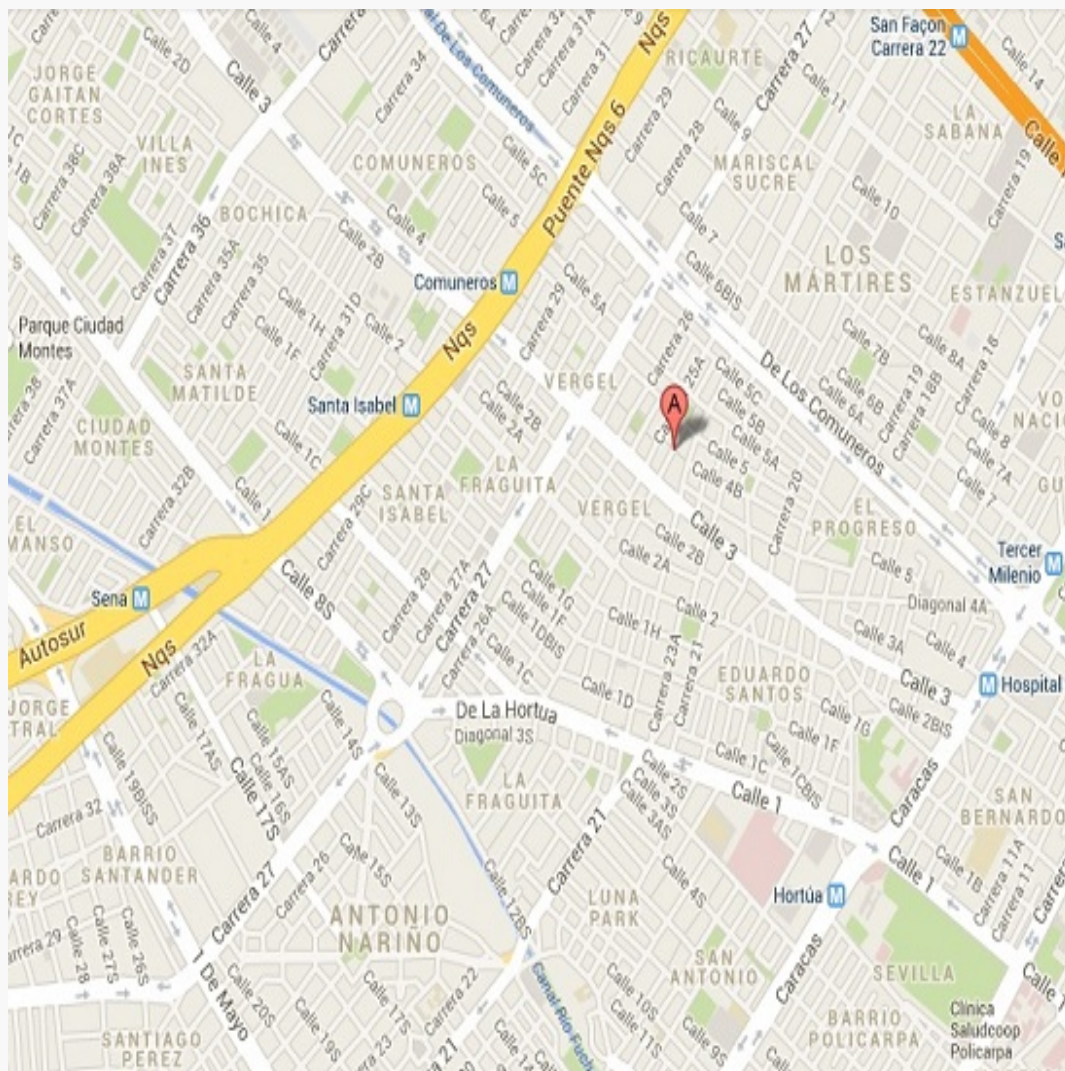
Baños servicio	0	Zona ropas	1	Local	0
Balcón	0	Jardin	Si	Zona verde	0
Oficina	0	Ventilación	Bueno	Iluminación	Bueno
Observación	Casa. Consta de: sala: 1, Comedor: 1, Cocina: Sencilla, Baño social: 1, Patio interior: 1, Habitaciones: 2, Zona ropas: 1, Jardín: Si, Ventilación: Bueno, Iluminación: Bueno				

ACABADOS

	Sala	Comedor	Cocina	Baño	Piso	Techo	Muro	Carpintería
Calidad	Sencillo	Sencillo	Sencillo	Sencillo	Sencillo	Sencillo	Sencillo	Sencillo
Estado	Bueno.	Bueno.	Bueno.	Bueno.	Bueno.	Bueno.	Bueno.	Bueno.
Observación	Durante la visita de inspección se observo que el bien inmueble cuenta con acabados sencillos en buen estado, hace 3 años se remodelo la cocina y coloco enchape en piso del antejardin.							

## UBICACIÓN GEOGRÁFICA

**Dirección:** CL 82 C # 21 - 58 LOTE URBANIZACION VALLEGRANDE ETAPA II FUTURO  
DESARROLLO LOTE NO.9 MZ.D13 SECTOR D CALLE 82C #21-58 | URBANIZACION  
VALLEGRANDE | Cali | Valle del Cauca



### LATITUD

MAGNA SIRGAS: 3.438857

GEOGRAFICAS : 3° 26' 19.8852''

### LONGITUD

MAGNA SIRGAS: -76.469905

GEOGRAFICAS : 76° 28' 11.6574''

MERCADO

#	DIRECCION	VALOR VENTA	NEG	VALOR DEPURADO	TELEFONO	TERRENO M2	TAMANO CONSTRUCCI ON M2	VALOR CONSTRUCCION M2	VALOR CONSTRUCCION
1	Calle 79 d # 20-37 Valle grande	\$85,000,000	0.95	\$80,750,000	3214609217	60	40	\$900,000	\$36,000,000
2	Calle 89 # 22-50 Valle grande	\$119,900,000	0.93	\$111,507,000	3008738006	60	60	\$1,150,000	\$69,000,000
3	Vallegrande	\$150,000,000	0.95	\$142,500,000	3112405041	60	85	\$1,100,000	\$93,500,000
4	Vallegrande	\$157,000,000	0.93	\$146,010,000	3183583802	45	90	\$1,250,000	\$112,500,000
Del inmueble						60.73	42.60		

#	TOTAL SIN CONSTRUCCION	TERRENO M2	FACTOR TAMANO	FACTOR UBICACION	FACTOR HOMOLOGADO	RESULTADOS
1	\$44,750,000	\$745,833	1.0	1.0	1.00	\$745,833
2	\$42,507,000	\$708,450	1.0	1.0	1.00	\$708,450
3	\$49,000,000	\$816,667	1.0	1.0	1.00	\$816,667
4	\$33,510,000	\$744,667	1.0	1.0	1.00	\$744,667
					PROMEDIO	\$753,904.17
					DESV. STANDAR	\$45,297.84
					COEF. VARIACION	6.01%

TERRENO	ADOPTADOM2	\$750,000.00	AREA	60.73	TOTAL	\$45,547,500.00
CONSTRUCCION	ADOPTADOM2	\$1,100,000.00	AREA	42.60	TOTAL	\$46,860,000.00
VALOR TOTAL	\$92,407,500.00					

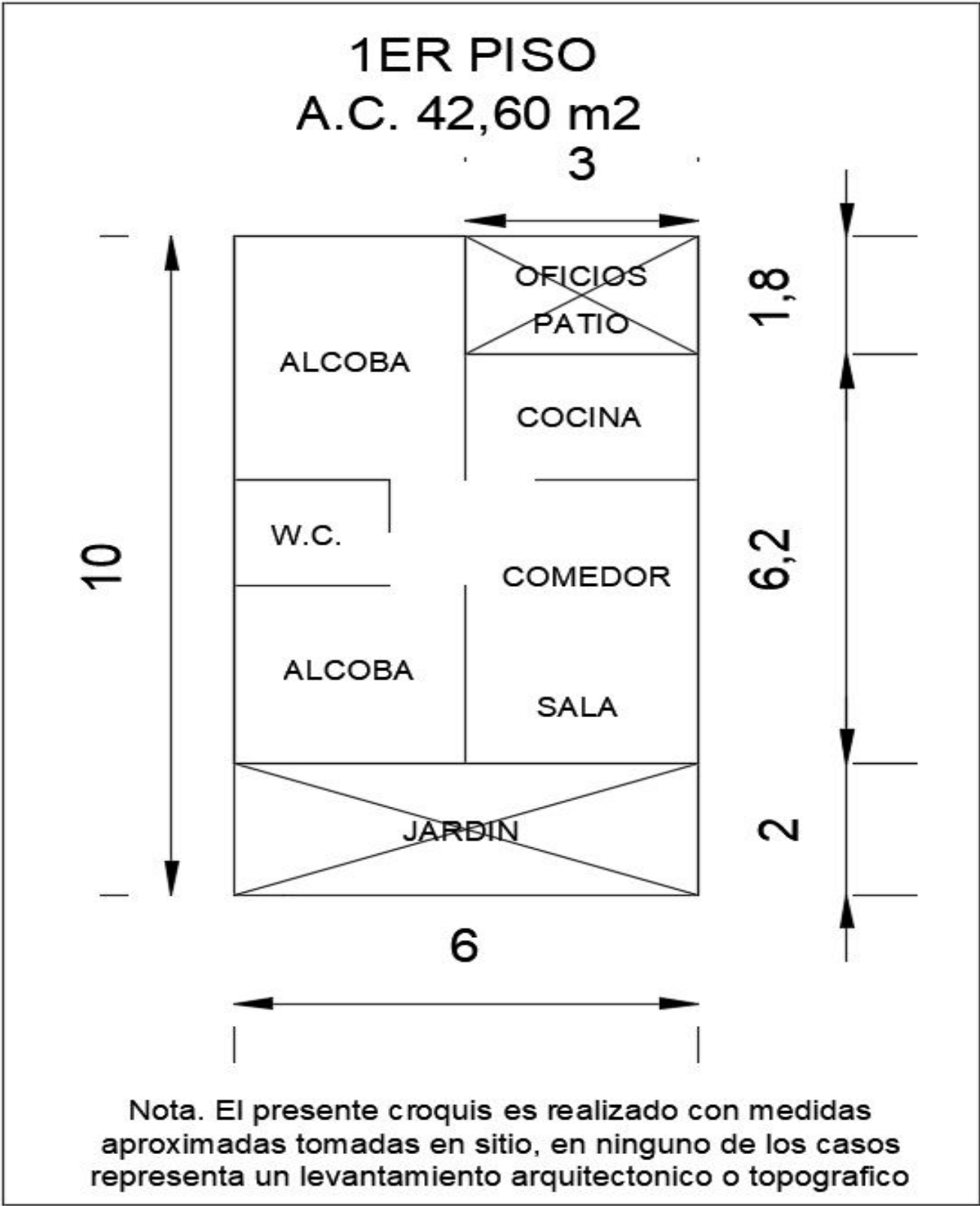
**Observaciones:**  
Se realiza el análisis de la muestra de bienes inmuebles comparables con la vivienda valuada, en lo referente a superficie, edad, situación, distribución, entorno, y ubicados en el mismo sector o cercano. Dependiendo de la oferta utilizada en el momento de la homogeneización se ha utilizado un factor que precia o deprecia la oferta, teniendo en cuenta los factores intervinientes en la misma.

**Enlaces:**  
1.-<https://www.fincaraiz.com.co/inmueble/casa-en-venta/valle-grande/cali/7822306> 2.-<https://www.fincaraiz.com.co/inmueble/casa-en-venta/valle-grande/cali/7801218> 3.-<https://fincaraiz.elpais.com.co/aviso/casas-venta-cali-orienta-valle-grande-yp1805929-velozainmobiliaria> 4.-<https://fincaraiz.elpais.com.co/aviso/casas-venta-cali-orienta-valle-grande-yp1822664-inmobiliarianaranjoduque>



PLANO DE DISTRIBUCIÓN

Plano





## FOTOS General

Foto Selfie



Vía frente al inmueble



Entorno



Contador de Energia



Contador de Agua



Contador de Gas



Fachada del Inmueble



Nomenclatura





## FOTOS General

Sala Comedor



Comedor



Cocina



Zona de Ropas



Puerta Hab. principal



Hab. 1 o Habitación Principal



Hab. 1 o Habitación Principal



Habitación 2



## FOTOS General

Baño Social 1



Patio Interior



Terraza Inmueble





## CONSIDERACIONES FINALES PARA EL INFORME DE AVALÚO

**VOCABULARIO: PRECIO:** Es un término que se utiliza para la cuantía que se solicita, ofrece o paga por un bien o servicio. El precio de venta es un hecho histórico. **COSTO:** es el precio pagado por los bienes y servicios o la cantidad exigida para crear o producir el bien o el servicio. **MERCADO:** un mercado es el entorno en el que se comercializan bienes y servicios entre compradores y vendedores a través de un mecanismo de precios. --- **AVALÚO:** Es el estudio o proceso mediante el cual se estima y documenta el valor de un bien o bien inmueble, servicio, actividad, cosa u objeto, de acuerdo a la apreciación personal expresada por un profesional que cuenta con los conocimientos técnicos, aplique normas y procedimientos generalmente aceptados en esta especialidad. --- **VALOR COMERCIAL:** Es el precio más probable en que se podría comercializar un bien, en las circunstancias prevalecientes a la fecha del avalúo, en un plazo razonable de exposición, en una transacción llevada a cabo entre un oferente y un demandante libre de presiones, bien informados.

**ABREVIACIONES:** Apartamento: APTO ó AP --- TORRE: TO --- LOTE: LO --- CASA: CS o CA --- AVENIDA: AV --- CALLE: CL --- CARRERA: CRA ó KR--- Diagonal: Diag. --- Conjunto: CJ --- Edificio: ED --- Residencial: Res --- Etapa: ET --- SIN Estrato: SE---Matrícula inmobiliaria: M.I.--- Certificado de libertad y tradición: CLT---- SIN INFORMACIÓN: S/I

----- **METODOLOGÍA:** Para la determinación del valor comercial del inmueble objeto de avalúo, de acuerdo con lo establecido en el **Decreto 1420 del 24 de julio de 1998** y su correspondiente resolución reglamentaria **Resolución 620 del 23 de septiembre de 2008** expedida por el Instituto Geográfico Agustín Codazzi, por la cual se establecen los procedimientos para los avalúos ordenados dentro del marco de la **Ley 388 de 1997**:

**1. Método de comparación o de mercado:** Es la técnica valuatoria que busca establecer el valor comercial del bien, a partir del estudio de las ofertas o transacciones recientes, de bienes semejantes y comparables al del objeto de avalúo. Tales ofertas o transacciones deberán ser clasificadas, analizadas e interpretadas para llegar a la estimación del valor comercial.

**2. Método de capitalización de rentas o ingresos:** Es la técnica valuatoria que busca establecer el valor comercial de un bien, a partir de las rentas o ingresos que se puedan obtener del mismo bien, o inmuebles semejantes y comparables por sus características físicas, de uso y ubicación, trayendo a valor presente la suma de los probables ingresos o rentas generadas en la vida remanente del bien objeto de avalúo, con una tasa de capitalización o interés.

**3. Método de costo de reposición:** Es el que busca establecer el valor comercial del bien objeto de avalúo a partir de estimar el costo total de la construcción a precios de hoy, un bien semejante al del objeto de avalúo, y restarle la depreciación acumulada. Para la depreciación de las construcciones se deben emplear modelos continuos y no los discontinuos o en escalera. Deberá adoptarse un sistema que tenga en cuenta la edad y el estado de conservación, tal como lo establece Fitto y Corvini.

**4-) Método o técnica Residual:** Es el que busca establecer el valor comercial del bien, normalmente para el terreno, a partir de estimar el monto total de las ventas de un proyecto de construcción, acorde con la reglamentación urbanística vigente y de conformidad con el mercado del bien final vendible, en el terreno objeto de avalúo. Este método (técnica) debe desarrollarse bajo el principio de mayor y mejor uso.

## DECLARACION DE CUMPLIMIENTO

**El valuador confirma que:** el informe de valuación es confidencial para las partes, hacia quien está dirigido o sus asesores profesionales, para el propósito específico del encargo; no se acepta ninguna responsabilidad ante ninguna tercera parte, y el valuador no acepta ninguna responsabilidad por la utilización inadecuada del informe. Se prohíbe la publicación del informe en todo o en parte, o cualquier referencia al mismo, o a las cifras de valuación contenidas en él, o los nombres y afiliación profesional de los valuadores, sin el consentimiento escrito del Valuador. ---- **El profesional que firma** declara que no tiene hoy, ni espera tener en el futuro, interés en la propiedad valorada; ni participación en los usos que se hagan del avalúo, ni con las personas que participen en la operación. Ha inspeccionado el inmueble personalmente y/o su equipo de trabajo con RAA vigente, y la información es la observada; los inconvenientes y limitaciones que pueda tener el bien y su

vecindario, están mencionados. Además, se mantendrá un nivel de confidencialidad, acorde a las exigencias de **Los Rosales Constructora Inmobiliaria S.A.S.** ---No es responsabilidad del valuador, el uso de este informe, para un fin distinto al que fue solicitado. --- **La valuación se llevó a cabo conforme a un código de ética** y normas de conducta. El Valuador ha cumplido los requisitos de formación de su profesión. Se adjunta el registro RAA de evaluador en el presente informe. Las descripciones de hechos presentadas en el informe son correctas hasta donde el Valuador alcanza a conocer. Los análisis y resultados solamente se ven restringidos por las hipótesis y condiciones restrictivas que se describen en el informe.

## CONDICIONANTES Y SALVEDADE AL AVALÚO

La compañía valuadora así como el valuador no serán responsables de la veracidad de la información urbanística que afecte o haya afectado el inmueble objeto del predio en el momento de la realización del avalúo. El evaluador deberá dejar consignadas las inconsistencias que observe. --- **La compañía valuadora** así como el valuador no serán responsables de la veracidad de la información y ubicación del bien, informada por el solicitante; los antecedentes de propiedad asentados en el presente Avalúo es la contenida en la documentación oficial proporcionada por el solicitante del propio Avalúo y/o propietario del bien a valorar y/o entidad pública o privada solicitante del avalúo, la cual asumimos como correcta y se recibe de buena fe. Entre ella, podemos mencionar la escritura de propiedad o propiedad horizontal, certificado de libertad y tradición, entre otros. --- **El presente Avalúo es de USO exclusivo del(os) solicitante(s)** para el destino o propósito expresado en el mismo, por lo que no podrá ser utilizado para fines distintos. --- **La presente tasación no constituye un dictamen estructural, de cimentación, de hidrología, de suelos, de sismología,** o de cualquier otra rama de la ingeniería civil o la arquitectura, por lo tanto, no puede ser utilizado para fines relacionados con esas ramas ni se asume responsabilidad por vicios ocultos u otras características del inmueble que no puedan ser apreciadas en una visita normal de inspección física para efectos de tasación. Incluso cuando se aprecien algunas características que puedan constituir anomalías con respecto al estado de conservación normal -**según la vida útil consumida** de un inmueble o a su estructura, el valuador no asume mayor responsabilidad que así indicarlo cuando son detectadas, ya que aunque se presenten estados de conservación malos o ruinosos, es obligación del perito realizar la tasación según los criterios y normas vigentes y aplicables según el propósito del mismo. -- **No se han tenido** en cuenta en la elaboración del presente informe, posibles contingencias o afectaciones de orden jurídico, tales como: Titulación, Modos de Adquisición de Dominio, limitaciones de dominio, Contratos de Tenencia, Demandas Pendientes y en general cualquier asunto de carácter legal. El valor asignado se entiende como valor presente del inmueble tal y como se encontraba al momento de efectuar la visita de inspección. **Por tales motivos, el presente avalúo, no representa en ninguno de los casos un estudio de títulos.** --- Los valores comerciales asignados a los inmuebles, tienen que ver directamente con el área determinada en los documentos públicos suministrados por el interesado y/o áreas susceptibles de legalizar de acuerdo a la normatividad aplicable. --**Vigencia del avalúo: decretos 1420/1998 y 422/2000**, expedidos por el Ministerio de Hacienda y Crédito Público y ministerio de Desarrollo Económico, el presente avalúo tiene una **vigencia de un año**, contado desde la fecha expedición, siempre y cuando las condiciones físicas, intrínsecas, extrínsecas y normativas del inmueble valuado, no sufran cambios significativos, así como tampoco se presenten variaciones representativas del mercado inmobiliario comparable. Por otra parte, el **Decreto 145/2000**, "por medio del cual se establecen las condiciones de los créditos de vivienda individual a largo plazo, el avalúo practicado para tal fin, debe encontrarse dentro de los **seis (6) meses** anteriores al otorgamiento del crédito" --- **FAVORABILIDAD:** La finalidad de un proceso valuatorio, es dar valor, por tal motivo cuando se da un concepto de favorabilidad, este está sujeto al cumplimiento de las políticas exigidas por la entidad a la que se le está dirigiendo el avalúo, la cual establece los requisitos para dar un concepto, de acuerdo a los requerimientos internos de dicha entidad. La favorabilidad es un concepto independiente al valor del avalúo, el cual no se afecta por dicho concepto. NO es responsabilidad del perito y/o de Los Rosales dicho concepto, el cual se aporta de buena fe, es responsabilidad de a quien se dirige el avalúo verificar de acuerdo a sus políticas.

## FINAL DEL INFORME AVALÚO LRCAJA-1112099657



PIN de Validación: a2o80a33



Corporación Autorregulador Nacional de Avaluadores - ANA  
NIT: 900796614-2

Entidad Reconocida de Autorregulación mediante la Resolución 20910 de 2016 de la Superintendencia de Industria y Comercio

El señor(a) ALEJANDRO REYES JIMENEZ, identificado(a) con la Cédula de ciudadanía No. 16932186, se encuentra inscrito(a) en el Registro Abierto de Avaluadores, desde el 22 de Febrero de 2018 y se le ha asignado el número de avaluador AVAL-16932186.

Al momento de expedición de este certificado el registro del señor(a) ALEJANDRO REYES JIMENEZ se encuentra Activo y se encuentra inscrito en las siguientes categorías y alcances:

#### Categoría 1 Inmuebles Urbanos

##### Alcance

- Casas, apartamentos, edificios, oficinas, locales comerciales, terrenos y bodegas situados total o parcialmente en áreas urbanas, lotes no clasificados en la estructura ecológica principal, lotes en suelo de expansión con plan parcial adoptado.

Fecha de inscripción  
22 Feb 2018

Regimen  
Regimen de Transición

Fecha de actualización  
16 Dic 2021

Regimen  
Régimen Académico

#### Categoría 2 Inmuebles Rurales

##### Alcance

- Terrenos rurales con o sin construcciones, como viviendas, edificios, establos, galpones, cercas, sistemas de riego, drenaje, vías, adecuación de suelos, pozos, cultivos, plantaciones, lotes en suelo de expansión sin plan parcial adoptado, lotes para el aprovechamiento agropecuario y demás infraestructura de explotación situados totalmente en áreas rurales.

Fecha de inscripción  
22 Feb 2018

Regimen  
Régimen Académico

Adicionalmente, ha inscrito las siguientes certificaciones de calidad de personas (Norma ISO 17024) y experiencia:

- Certificación expedida por Registro Nacional de Avaluadores R.N.A, en la categoría Inmuebles Urbanos vigente hasta el 31 de Octubre de 2021, inscrito en el Registro Abierto de Avaluadores, en la fecha que se



PIN de Validación: a2c60a33



refleja en el anterior cuadro.

NOTA: LA FECHA DE VIGENCIA DE LOS DOCUMENTOS ACÁ RELACIONADOS, ES INDEPENDIENTE DE LA VIGENCIA DE ESTE CERTIFICADO Y DIFERENTE DE LA VIGENCIA DE INSCRIPCIÓN EN EL RAA

Los datos de contacto del Avaluador son:

Ciudad: CALI, VALLE DEL CAUCA

Dirección: KR 2B # 40A-50 AP 102 BL A CR SAN FDO

Teléfono: 3153948276

Correo Electrónico: alej@losrosales.com

Títulos Académicos, Certificados de Aptitud Ocupacional y otros programas de formación:

Técnico laboral por Competencias en Auxiliar de Avalúos y Liquidación - Ks en

Tecnólogo en Topografía - El Servicio Nacional de Aprendizaje SENA.

Tecnólogo en Manejo y Conservación de Suelos y Aguas - La Universidad del Valle.

Que revisados los archivos de antecedentes de procesos disciplinarios de la ERA Corporación Autorregulador Nacional de Avaluadores - ANA; no aparece sanción disciplinaria alguna contra el(la) señor(a) **ALEJANDRO REYES JIMENEZ**, identificado(a) con Cédula de ciudadanía No. 16932186

El(la) señor(a) **ALEJANDRO REYES JIMENEZ** se encuentra al día con el pago sus derechos de registro, así como con la cuota de autorregulación con Corporación Autorregulador Nacional de Avaluadores - ANA.

Con el fin de que el destinatario pueda verificar este certificado se le asignó el siguiente código de QR, y puede escanearlo con un dispositivo móvil u otro dispositivo lector con acceso a internet, descargando previamente una aplicación de digitalización de código QR que son gratuitas. La verificación también puede efectuarse ingresando el PIN directamente en la página de RAA <http://www.raa.org.co>. Cualquier inconsistencia entre la información acá contenida y la que reporte la verificación con el código debe ser inmediatamente reportada a Corporación Autorregulador Nacional de Avaluadores - ANA.



**PIN DE VALIDACIÓN**

a2c60a33

El presente certificado se expide en la República de Colombia de conformidad con la información que reposa en el Registro Abierto de Avaluadores RAA., a los un (01) días del mes de Marzo del 2024 y tiene vigencia de 30 días calendario, contados a partir de la fecha de expedición.





PIN de Validación: a2o80a33



Firma: \_\_\_\_\_  
Alexandra Suarez  
Representante Legal

RAA AVALUO: LRCAJA-1112099657 M.I.: 370-683541