



QR validez del avalúo



AVALÚOS - CONSTRUCTORA - INTERVENTORIA
Informe de Valuación de un Inmueble de uso Vivienda Urbano

AVALUO: LRCAJA-1057758637			
Fecha del avalúo		Fecha de visita	16/03/2024
Dirigido a	Caja Promotora de Vivienda Militar y de Policía		
Dirección	CRA 121 A # 42-16, CONJUNTO RESIDENCIAL GRATTA, APARTAMENTO 426		
Barrio	CIUDAD PACIFICA		
Ciudad	Cali		
Departamento	Valle del Cauca		
Propietario	GILON HENAO LUCELY		

MIEMBROS DE LA LONJA DE BOGOTÁ-Oficina: CI 151 #18A-34 OF. 505 Bogotá; PBX: 6019159007 Ext. 101
Página web: www.losrosales.com Email: avaluos@losrosales.com
Bogotá D.C.-COLOMBIA



AVALÚOS - CONSTRUCTORA - INTERVENTORIA

Bogotá D.C.,

Señor(es):

Caja Promotora de Vivienda Militar y de Policía

Avalúo solicitado por: CESAR AUGUSTO GILON HENAO

Ciudad

Apreciado(s) Señor(es)

Atendiendo su amable solicitud, adjunto a la presente le estamos enviando el informe de Valuación correspondiente al Valor de Mercado del bien inmueble de propiedad de **GILON HENAO LUCELY** ubicado en la CRA 121 A # 42-16, CONJUNTO RESIDENCIAL GRATTA, APARTAMENTO 426 CIUDAD PACIFICA, de la ciudad de Cali.

Para la determinación del valor comercial del inmueble objeto de avalúo, de acuerdo con lo establecido en el Decreto 1420 del 24 de julio de 1998 y su correspondiente resolución reglamentaria Resolución 620 del 23 de septiembre de 2008 expedida por el Instituto Geográfico Agustín Codazzi, por la cual se establecen los procedimientos para los avalúos ordenados dentro del marco de la Ley 388 de 1997.

Según los criterios analizados, nuestro Avalúo arrojó un valor de \$191,160,000.00 pesos m/cte (Ciento noventa y un millones ciento sesenta mil).

Atentamente,

Los Rosales Constructora Inmobiliaria S.A.S.

MIEMBROS DE LA LONJA DE BOGOTÁ-Oficina: Cl 151 #18A-34 OF. 505 Bogotá; PBX: 6019159007 Ext. 101

Página web: www.losrosales.com Email: avaluos@losrosales.com

Bogotá D.C.-COLOMBIA

LIQUIDACIÓN

VALOR COMERCIAL

Tipo de Área	Descripción	Área	Unidad	Valor unitario	%	Valor total
Area Privada	APARTAMENTO	53.1	M2	\$3,600,000.00	100.00%	\$191,160,000.00
TOTALES					100%	\$191,160,000
Valor en letras Ciento noventa y un millones ciento sesenta mil Pesos Colombianos						

Perito actuante



FRANCISCO JAVIER BALAGUERA ORJUELA
RAA Nro: AVAL-1010163646
C.C: 1010163646

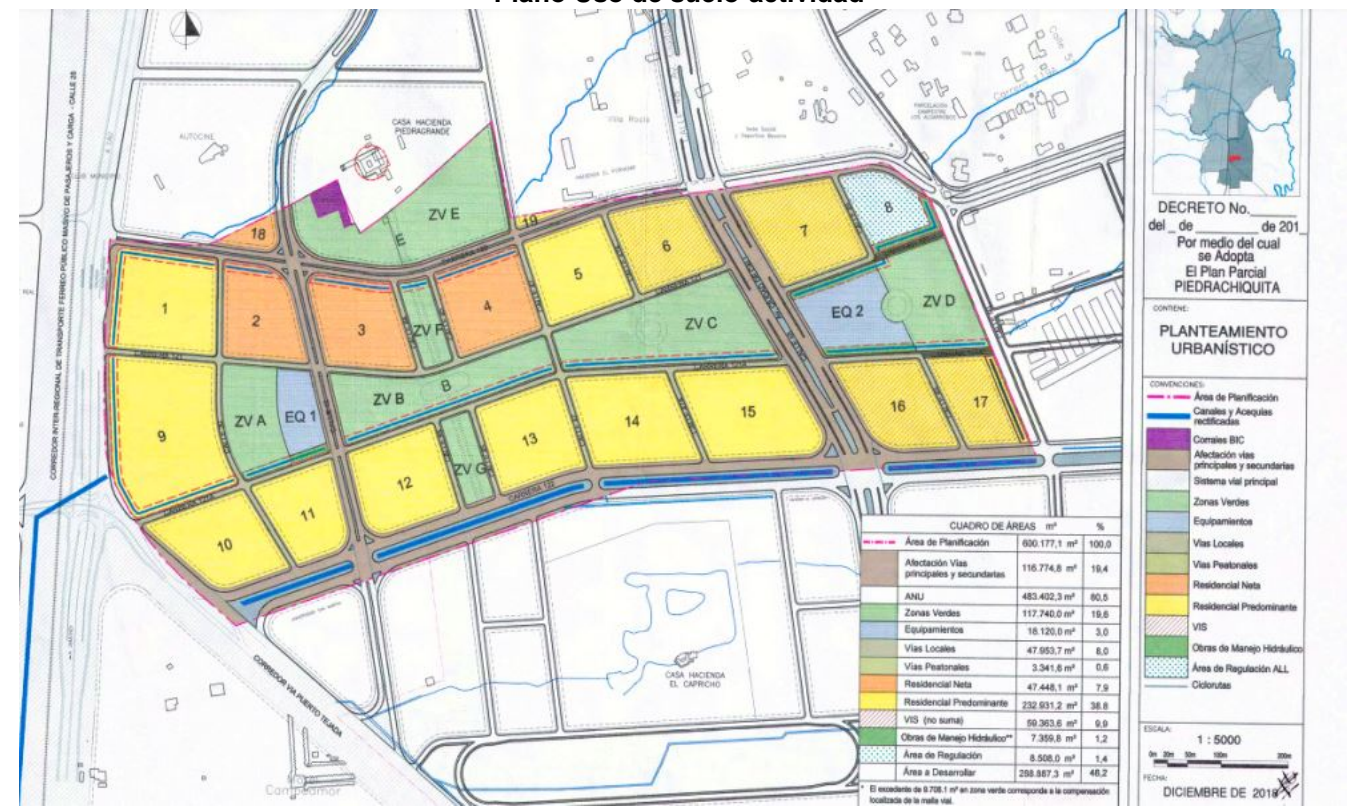
VALORES/TIPO DE AREA.			INFORMACIÓN UVR	
	Terreno	Construcción	Valor UVR	1
Integral	0	0	Valor del avalúo en UVR	191,160,000.00
Proporcional	0	191,160,000	Valor asegurable	191,160,000
% valor proporcional		100	Tiempo esperado comercialización	12
Calificación garantía				
Observación calificación				
Observación				

GENERAL					
Código	LRCAJA-1057758637	Propósito	Modelo 8-14	Tipo avalúo	valor comercial
Datos del dirigido a:					
Dirigido A	Caja Promotora de Vivienda Militar y de Policía				
Tipo identificación	NIT.	Documento	NIT 860021967-7	Email	
Datos del solicitante:					
Solicitante	CESAR AUGUSTO GILON HENAO				
Tipo identificación	C.C.	Documento	1057758637	Teléfono	3123167151
Email	cesar.gilon3029@correo.policia.gov.co				
Datos del propietario:					
Propietario	GILON HENAO LUCELY				
Tipo identificación	C.C.	Documento	1112763272	Ocupante	Propietario
Datos del inmueble objeto de avalúo:					
Dirección	CRA 121 A # 42-16, CONJUNTO RESIDENCIAL GRATTA, APARTAMENTO 426				
Conjunto	EDIFICIO GRATTA				
Ciudad	Cali	Departamento	Valle del Cauca	Estrato	4
Sector	Urbano	Barrio	CIUDAD PACIFICA	Ubicación	Construcción
Tipo Inmueble	Apartamento	Tipo subsidio	No Vis Fuera de Aglomeraciones o VIS Aglomeraciones	Sometido a PH	Si
Observación	Inmueble ubicado en: Está ubicado sobre la Carrera 121 A, A 700 mts de la Avenida Cali – Puerto Tejada, A 500 mts de la Autopista Panamericana como vías principales. Cuenta con servicios públicos (agua, energía y gas), contadores instalados y funcionales.				

CARACTERISTICAS GENERALES																							
Uso actual	Vivienda	Piso inmueble	4																				
Clase inmueble	Multifamiliar	Otro		Método evaluación	MERCADO																		
Justificación de Metodología	Para la determinación del valor comercial del inmueble objeto de avalúo, de acuerdo con lo establecido en el Decreto 1420 del 24 de julio de 1998 y su correspondiente resolución reglamentaria Resolución 620 del 23 de septiembre de 2008 expedida por el Instituto Geográfico Agustín Codazzi, por la cual se establecen los procedimientos para los avalúos ordenados dentro del marco de la Ley 388 de 1997 ; se utiliza el siguiente (s) método(s): MÉTODO DE COMPARACIÓN O DE MERCADO: Es la técnica valuatoria que busca establecer el valor comercial del bien, a partir del estudio de las ofertas o transacciones recientes, de bienes semejantes y comparables al del objeto de avalúo. Tales ofertas o transacciones deberán ser clasificadas, analizadas e interpretadas para llegar a la estimación del valor comercial.																						
<table><tr><th>ÁREAS JURÍDICAS</th><th>UND</th><th>VALOR</th></tr><tr><td>AREA CONSTRUIDA</td><td>M2</td><td>58.07</td></tr><tr><td>AREA PRIVADA</td><td>M2</td><td>53.1</td></tr></table>			ÁREAS JURÍDICAS	UND	VALOR	AREA CONSTRUIDA	M2	58.07	AREA PRIVADA	M2	53.1	<table><tr><th>ÁREAS CATASTRAL</th><th>UND</th><th>VALOR</th></tr><tr><td>AREA</td><td>M2</td><td>0</td></tr><tr><td>AVALUO CATASTRAL 2024</td><td>PESOS</td><td>115251000</td></tr></table>			ÁREAS CATASTRAL	UND	VALOR	AREA	M2	0	AVALUO CATASTRAL 2024	PESOS	115251000
ÁREAS JURÍDICAS	UND	VALOR																					
AREA CONSTRUIDA	M2	58.07																					
AREA PRIVADA	M2	53.1																					
ÁREAS CATASTRAL	UND	VALOR																					
AREA	M2	0																					
AVALUO CATASTRAL 2024	PESOS	115251000																					
<table><tr><th>ÁREAS MEDIDAS EN VISITA</th><th>UND</th><th>VALOR</th></tr><tr><td>AREA PRIVADA MEDIDA</td><td>M2</td><td>51</td></tr><tr><td>AREA LIBRE MEDIDA</td><td>M2</td><td>2.5</td></tr></table>			ÁREAS MEDIDAS EN VISITA	UND	VALOR	AREA PRIVADA MEDIDA	M2	51	AREA LIBRE MEDIDA	M2	2.5	<table><tr><th>ÁREAS VALORADAS</th><th>UND</th><th>VALOR</th></tr><tr><td>AREA PRIVADA VALORADA</td><td>M2</td><td>53.1</td></tr></table>			ÁREAS VALORADAS	UND	VALOR	AREA PRIVADA VALORADA	M2	53.1			
ÁREAS MEDIDAS EN VISITA	UND	VALOR																					
AREA PRIVADA MEDIDA	M2	51																					
AREA LIBRE MEDIDA	M2	2.5																					
ÁREAS VALORADAS	UND	VALOR																					
AREA PRIVADA VALORADA	M2	53.1																					
Perspectivas de valoración	De acuerdo a las condiciones del sector y a la dinámica de mercado del mismo, se consideran perspectivas de valoración medias																						
Actualidad edificadora	En el sector de localización se observan un par de proyectos en construcción de vivienda multifamiliar, se consolida la vivienda multifamiliar de hasta 8 pisos, con especificaciones y condiciones socioeconómicas de estrato medio.																						
Comportamiento Oferta y Demanda	Del análisis del segmento del mercado relativo a los inmuebles comparables con el que se valora se deduce que la oferta en la zona es media, y se considera que la demanda es media.																						
Reglamentación urbanística:	Inmueble objeto de avalúo sometido a propiedad horizontal: Escritura pública No. 5.192 del 25 de octubre de 2.019 por la notaría decima de Cali Valle del cauca Ordenamiento territorial vigente a la fecha del informe: Acuerdo 373 de 2014. Se anexa licencia de construcción expedida por la curaduría urbana No. 1 Resolucion No. 76001-1-19-0192 del 12 de junio de 2.019.																						

CRUCE CARTOGRAFICO

Plano Uso de suelo-actividad



INFORMACIÓN JURÍDICA

ESCRITURAS

Nro. escritura	Tipo	Fecha	Notaria	Ciudad
2087	EscrituraDePropiedad	30/10/2020	12	Cali

MATRÍCULAS

Nro. Matrícula	Fecha	Coeficiente	Cédula catastral	Detalle
370-1015666	21/02/2024	.20712	: 760010000520000 216381901046834	APARTAMENTO

Observación	<p>La presente tasación no constituye un estudio de títulos, ni se asume responsabilidad por vicios ocultos u otras características del inmueble.</p> <p>Limitaciones al dominio: El inmueble no cuenta con limitaciones al dominio en documentos aportados.</p>
-------------	--

GARAJES Y DEPOSITOS

Observación	
-------------	--

DEL ENTORNO

SERVICIOS PÚBLICOS			AMOBLAMIENTO URBANO		
	Sector	Inmueble		Sector	
Energía	SI	SI	Alumbrado	SI	
Acueducto	SI	SI	Arborizacion	SI	
Alcantarillado	SI	SI	Alamedas	SI	
Gas	SI	SI	Ciclo rutas	SI	
CARACTERISTICAS					
Uso predominante	Residencial	Área de actividad	Residencial.	Demanda / Interés	Media
Estrato	4	Barrio legal	Si	Topografia	Plana
Transporte	Bueno	Condiciones de salubridad	Bueno		

EQUIPAMIENTO			VIAS, ANDENES Y SARDINELES		
	Nivel	Nivel Distancia		Sector	Conservación
Zonas recreativas	Bueno	0-100	Andenes	SI	Bueno
Áreas verdes	Bueno	0-100	Sardineles	SI	Bueno
Estacionamiento	Bueno	0-100	Vías pavimentadas	SI	Bueno
Asistencial	Bueno	mas de 500	Tipo de vía	Secundaría	
Escolar	Bueno	400-500			
Comercial	Bueno	300-400			
IMPACTO AMBIENTAL					
Aire	NO	Basura	NO	Inseguridad	NO
Ruido	NO	Aguas	NO	Otro	NO
Observación:	Los sitios de interés presentes en la zona son: Universidad ICESI, Universidad Javeriana, Universidad Autónoma, Cascajal. Las vías de acceso al inmueble son: Está ubicado sobre la Carrera 121 A, A 700 mts de la Avenida Cali – Puerto Tejada, A 500 mts de la Autopista Panamericana como vías principales.				
PROPIEDAD HORIZONTAL					
Escritura de Propiedad Horizontal	5192		Fecha escritura	25/10/2019	
Notaria escritura	10		Ciudad escritura	CALI	
Valor administración	210000	Total unidades	480	Terraza comunal	No
Ubicación	Apartamento Interior	# Pisos edificio	8	Porteria	Si
Horario vigilancia	24 horas	Tanque	No	Cancha	No
Zonas verdes	Si	Shut	Si	Citófono	Si
Aire acondicionado	No	Teatrino	No	Sauna	No

Club	No	Bomba eyectora	No	Gimnasio	Si
Bicicletero	Si	Garaje visitante	Si	Golfito	No
Calefacción	No	Planta eléctrica	Si	Jardín infantil	No
Piscinas	Si	Ascensores	Si	#Ascensores	4
#Sotanos	0				
Observación	Escritura: 5192, Fecha escritura: 25/10/2019, Notaría escritura: 10, Ciudad escritura: CALI, Administración: 210000, Total unidades: 480, Ubicación: Apartamento Interior, Nro. Pisos: 8, Portería: Si, Horario vigilancia: 24 horas, Zonas verdes: Si, Shut: Si, Citófono: Si, Gimnasio: Si, Bicicléro: Si, Garaje visitante: Si, Planta eléctrica: Si, Piscina: Si, Nro. Sótanos: 0, Ascensores: Si, Nro. Ascensores: 4				

ESTRUCTURA					
Estado de la conservación	Bueno	Estructura	Mixto	Estructura reforzada	SI
Material construcción	mixtas	Tipo estructura	sistema dual o combinado		
Daños por Sismos	No disponibles	Ajustes sismos resistentes	NO	Cubierta	Placa de concreto
Fachada	graniplast	Ancho fachada	6-9 metros	Irregularidad planta	No
Irregularidad altura	No	Tipología vivienda	Edificio en Altura - Piso en Manzana	Otro tipología vivienda	
Año construcción	2020	Edad Inmueble	4 años	Vida útil	100 años
Estado construcción	Usada	%Avance			
Licencia construcción	Curaduría urbana No. 1 Resolución No. 76001-1-19-0192 del 12 de junio de 2.019.				
Observación	Estructura en aparente buen estado de conservación en el momento de la visita, no se observa grietas o fallas a simple vista. La presente tasación no constituye un dictamen estructural, de cimentación o de cualquier otra rama de la ingeniería civil o la arquitectura, por lo tanto, no puede ser utilizado para fines relacionados con esas ramas; ni se asume responsabilidad por vicios ocultos u otras características del inmueble que no puedan ser apreciadas en una visita normal de inspección física.				

DEPENDENCIAS					
INFORMACIÓN DEPENDENCIAS					
Sala	1	Comedor	1	Cocina	Integral
Baños Sociales	1	Patio interior	0	Habitaciones	2
Closet	2	Baños privados	1	Estar	0
Bodega	0	Estudio	1	Cuarto servicio	0

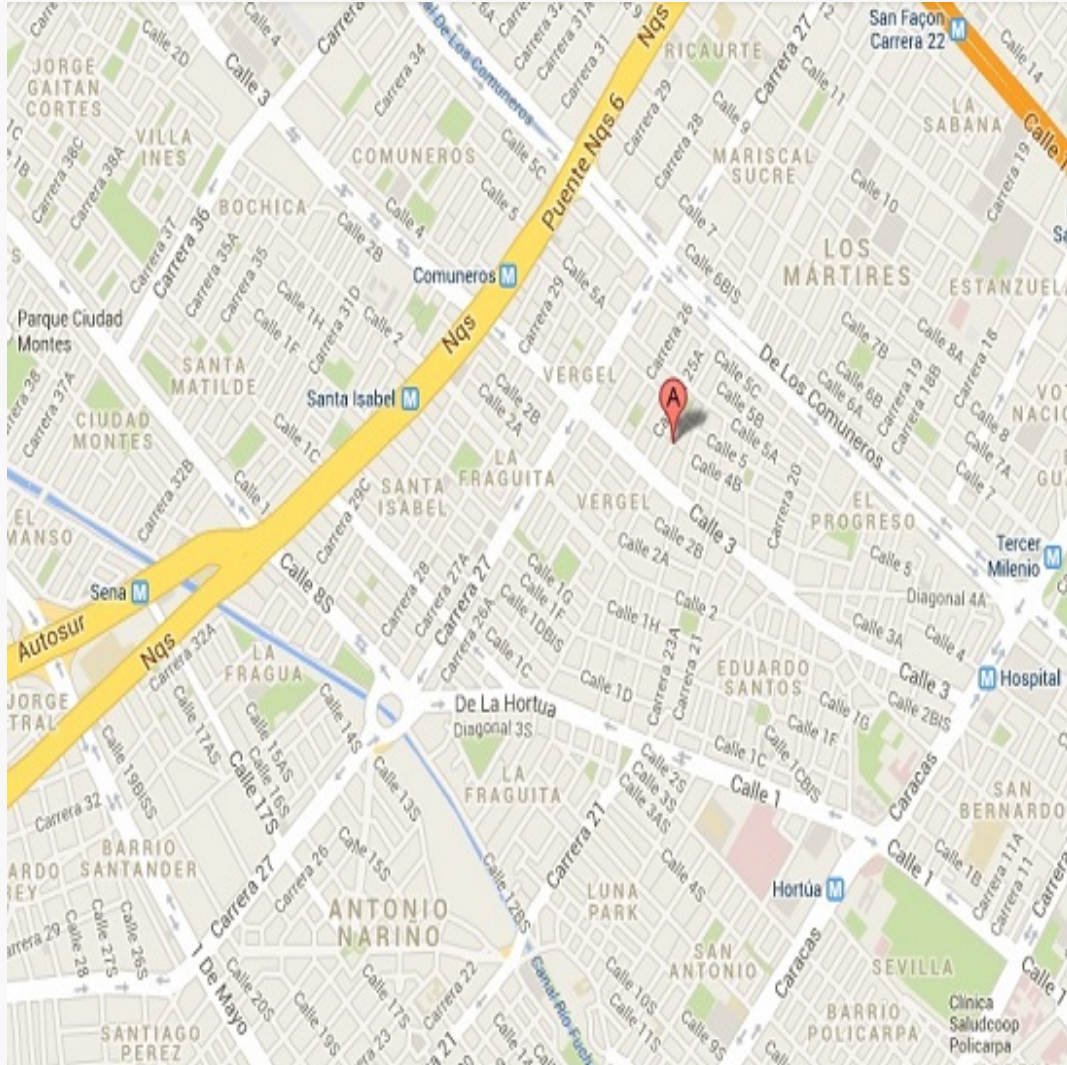
Baños servicio	0	Zona ropas	1	Local	0
Balcón	1	Jardin	No	Zona verde	No
Oficina	0	Ventilación	Bueno	Iluminación	Bueno
Observación	Apartamento. Consta de: sala: 1, Comedor: 1, Cocina: Integral, Baño social: 1, Habitaciones: 2, Closet: 2, Baño privado: 1, Estudio: 1, Zona ropas: 1, Balcón: 1, Ventilación: Bueno, Iluminación: Bueno				

ACABADOS

	Sala	Comedor	Cocina	Baño	Piso	Techo	Muro	Carpintería
Calidad	Normal	Normal	Normal	Normal	Normal	Normal	Normal	Normal
Estado	Bueno.	Bueno.	Bueno.	Bueno.	Bueno.	Bueno.	Bueno.	Bueno.
Observación	En buen estado de conservación y mantenimiento, pisos en porcelanato, muros estucados y pintados, baños enchapados con baterías sanitarias en línea intermedia, cocina integral con muebles en RH altos y bajos con estufa empotrada.							

UBICACIÓN GEOGRÁFICA

Dirección: CRA 121 A # 42-16, CONJUNTO RESIDENCIAL GRATTA, APARTAMENTO 426 | CIUDAD PACIFICA | Cali | Valle del Cauca



LATITUD

MAGNA SIRGAS: 3.3443045230099706

GEOGRAFICAS : 3° 20' 39.4974''

LONGITUD

MAGNA SIRGAS: -76.51960959046347

GEOGRAFICAS : 76° 31' 10.596''

MERCADO

#	DIRECCION	# PISO	VALOR VENTA	NEG	VALOR DEPURADO	# GARAJE	VALOR UNIDAD GARAJE	# DEPOSITO Y OTROS	VALOR DEPOSITO Y OTROS	VALOR M2	TELEFONO
1	CARRERA 121 A 42-16 "EDIFICIO GRATTA"		\$200,000,000	0.95	\$190,000,000		\$		\$	\$3,578,154.43	3104124511
2	CARRERA 121 A 42-16		\$210,000,000	0.95	\$199,500,000		\$		\$	\$3,562,500.00	3161155275
3	CARRERA 121 A 42-16		\$230,000,000	0.95	\$218,500,000		\$		\$	\$4,114,877.59	3127804012
4	CARRERA 121 A 42-16		\$190,000,000	0.95	\$180,500,000		\$		\$	\$3,399,246.70	3155564425
Del inmueble		4		.	.	0		0			

#	EDAD	AREA CONSTRUIDA	AREA PRIVADA	FACTOR ACABADOS	FACTOR EDAD	FACTOR PISO	FACTOR TAMANO	FACTOR UBICACION	FACTOR HOMOLOGACION	RESULTADOS
1	4	58.07	53.1	1.0	1.0	0.95	1.0	1	0.95	\$3,399,246.71
2	4	61	56	1.0	1.0	1	1.0	1.0	1	\$3,562,500.00
3	4	58.07	53.1	1.0	1.0	0.90	1.0	1.0	0.9	\$3,703,389.83
4	4	58.07	53.1	1.0	1.0	1.1	1.0	1.0	1.1	\$3,739,171.37
	4 años									
									PROMEDIO	\$3,601,076.98
									DESV. STANDAR	\$154,662.67
									COEF. VARIACION	4.29%

VALOR MÁXIMO	POR Mt2	\$3,755,739.64	TOTAL	\$199,429,775.09
VALOR MÍNIMO	POR Mt2	\$3,446,414.31	TOTAL	\$183,004,599.92
VALOR TOTAL	\$191,160,000.00			

Observaciones:

La propiedad inmueble valorada en el presente informe corresponde a un apartamento con nomenclatura CARRERA 121 A 42-16 "EDIFICIO GRATTA" VIS. PROPIEDAD HORIZONTAL APARTAMENTO 426., regido por propiedad horizontal, Ubicado en el Barrio Ciudad Pacífica en la ciudad de Cali. El apartamento cuenta con 2 habitaciones, estudio, 1 baño social con ducha, 1 baño privado con ducha, sala, balcón, comedor, cocina, zona ropas. Es un apartamento usado en buen estado de conservación, está ubicado medianero, el estrato socioeconómico para este bien inmueble es cuatro (4) Urbano, cuenta con todos los servicios públicos. El predio se encuentra en un conjunto de 1 torre de 8 pisos, con 60 unidades de vivienda por piso para un total de 480 unidades de vivienda. Portería, vigilancia 24 horas, citófono, piscina, entre otros.

Enlaces:

- 1-<https://www.fincaraiz.com.co/inmueble/apartamento-en-venta/villa-fatima/cali/10635871>
- 2-<https://www.fincaraiz.com.co/inmueble/apartamento-en-venta/villa-fatima/cali/10429391>
- 3-<https://www.fincaraiz.com.co/inmueble/apartamento-en-venta/villa-fatima/cali/10555407>
- 4-<https://www.aycinmobiliarios.com/inmuebles/apartamento-en-venta-en-ciudad-pacific%C3%ADfica/4442896>

PLANO DE DISTRIBUCIÓN

Plano



FOTOS General

Foto Selfie



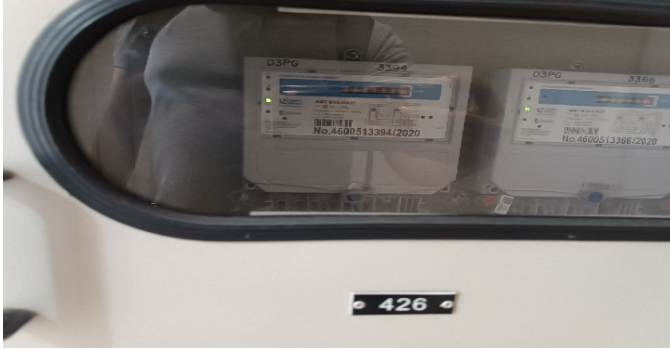
Vía frente al inmueble



Entorno



Contador de Energia



Contador de Agua



Contador de Gas



Fachada del Inmueble



Fachada del Inmueble



FOTOS General

Nomenclatura



Nomenclatura



Fachada del Conjunto



Sala Comedor



Sala Comedor



Cocina



Zona de Ropas



Balcón




FOTOS General

Estudio



Hall o Estar de Habitaciones



Hab. 1 o Habitación Principal




Baño Privado Hab 1



Habitación 2



Closet 2



Baño Social 1



Zonas verdes-Conjunto



FOTOS General

Otras Zonas Sociales-CJ



CONSIDERACIONES FINALES PARA EL INFORME DE AVALÚO

VOCABULARIO: PRECIO: Es un término que se utiliza para la cuantía que se solicita, ofrece o paga por un bien o servicio. El precio de venta es un hecho histórico. **COSTO:** es el precio pagado por los bienes y servicios o la cantidad exigida para crear o producir el bien o el servicio. **MERCADO:** un mercado es el entorno en el que se comercializan bienes y servicios entre compradores y vendedores a través de un mecanismo de precios. --- **AVALÚO:** Es el estudio o proceso mediante el cual se estima y documenta el valor de un bien o bien inmueble, servicio, actividad, cosa u objeto, de acuerdo a la apreciación personal expresada por un profesional que cuenta con los conocimientos técnicos, aplique normas y procedimientos generalmente aceptados en esta especialidad. --- **VALOR COMERCIAL:** Es el precio más probable en que se podría comercializar un bien, en las circunstancias prevalecientes a la fecha del avalúo, en un plazo razonable de exposición, en una transacción llevada a cabo entre un oferente y un demandante libre de presiones, bien informados.

ABREVIACIONES: Apartamento: APTO ó AP --- TORRE: TO --- LOTE: LO --- CASA: CS o CA --- AVENIDA: AV --- CALLE: CL --- CARRERA: CRA ó KR--- Diagonal: Diag. --- Conjunto: CJ --- Edificio: ED --- Residencial: Res --- Etapa: ET --- SIN Estrato: SE---Matrícula inmobiliaria: M.I.--- Certificado de libertad y tradición: CLT---- SIN INFORMACIÓN: S/I

----- **METODOLOGÍA:** Para la determinación del valor comercial del inmueble objeto de avalúo, de acuerdo con lo establecido en el **Decreto 1420 del 24 de julio de 1998** y su correspondiente resolución reglamentaria **Resolución 620 del 23 de septiembre de 2008** expedida por el Instituto Geográfico Agustín Codazzi, por la cual se establecen los procedimientos para los avalúos ordenados dentro del marco de la **Ley 388 de 1997:**

1. Método de comparación o de mercado: Es la técnica valuatoria que busca establecer el valor comercial del bien, a partir del estudio de las ofertas o transacciones recientes, de bienes semejantes y comparables al del objeto de avalúo. Tales ofertas o transacciones deberán ser clasificadas, analizadas e interpretadas para llegar a la estimación del valor comercial.

2. Método de capitalización de rentas o ingresos: Es la técnica valuatoria que busca establecer el valor comercial de un bien, a partir de las rentas o ingresos que se puedan obtener del mismo bien, o inmuebles semejantes y comparables por sus características físicas, de uso y ubicación, trayendo a valor presente la suma de los probables ingresos o rentas generadas en la vida remanente del bien objeto de avalúo, con una tasa de capitalización o interés.

3. Método de costo de reposición: Es el que busca establecer el valor comercial del bien objeto de avalúo a partir de estimar el costo total de la construcción a precios de hoy, un bien semejante al del objeto de avalúo, y restarle la depreciación acumulada. Para la depreciación de las construcciones se deben emplear modelos continuos y no los discontinuos o en escalera. Deberá adoptarse un sistema que tenga en cuenta la edad y el estado de conservación, tal como lo establece Fitto y Corvini.

4-) Método o técnica Residual: Es el que busca establecer el valor comercial del bien, normalmente para el terreno, a partir de estimar el monto total de las ventas de un proyecto de construcción, acorde con la reglamentación urbanística vigente y de conformidad con el mercado del bien final vendible, en el terreno objeto de avalúo. Este método (técnica) debe desarrollarse bajo el principio de mayor y mejor uso.

DECLARACION DE CUMPLIMIENTO

El valuador confirma que: el informe de valuación es confidencial para las partes, hacia quien está dirigido o sus asesores profesionales, para el propósito específico del encargo; no se acepta ninguna responsabilidad ante ninguna tercera parte, y el valuador no acepta ninguna responsabilidad por la utilización inadecuada del informe. Se prohíbe la publicación del informe en todo o en parte, o cualquier referencia al mismo, o a las cifras de valuación contenidas en él, o los nombres y afiliación profesional de los valuadores, sin el consentimiento escrito del Valuador. ---- **El profesional que firma** declara que no tiene hoy, ni espera tener en el futuro, interés en la propiedad valorada; ni participación en los usos que se hagan del avalúo, ni con las personas que participen en la operación. Ha inspeccionado el inmueble personalmente y/o su equipo de trabajo con RAA vigente, y la información es la observada; los inconvenientes y limitaciones que pueda tener el bien y su

vecindario, están mencionados. Además, se mantendrá un nivel de confidencialidad, acorde a las exigencias de **Los Rosales Constructora Inmobiliaria S.A.S.** ---No es responsabilidad del valuador, el uso de este informe, para un fin distinto al que fue solicitado. --- **La valuación se llevó a cabo conforme a un código de ética** y normas de conducta. El Valuador ha cumplido los requisitos de formación de su profesión. Se adjunta el registro RAA de evaluador en el presente informe. Las descripciones de hechos presentadas en el informe son correctas hasta donde el Valuador alcanza a conocer. Los análisis y resultados solamente se ven restringidos por las hipótesis y condiciones restrictivas que se describen en el informe.

CONDICIONANTES Y SALVEDADE AL AVALÚO

La compañía valuadora así como el valuador no serán responsables de la veracidad de la información urbanística que afecte o haya afectado el inmueble objeto del predio en el momento de la realización del avalúo. El evaluador deberá dejar consignadas las inconsistencias que observe. --- **La compañía valuadora** así como el valuador no serán responsables de la veracidad de la información y ubicación del bien, informada por el solicitante; los antecedentes de propiedad asentados en el presente Avalúo es la contenida en la documentación oficial proporcionada por el solicitante del propio Avalúo y/o propietario del bien a valorar y/o entidad pública o privada solicitante del avalúo, la cual asumimos como correcta y se recibe de buena fe. Entre ella, podemos mencionar la escritura de propiedad o propiedad horizontal, certificado de libertad y tradición, entre otros. --- **El presente Avalúo es de USO exclusivo del(os) solicitante(s)** para el destino o propósito expresado en el mismo, por lo que no podrá ser utilizado para fines distintos. --- **La presente tasación no constituye un dictamen estructural, de cimentación, de hidrología, de suelos, de sismología,** o de cualquier otra rama de la ingeniería civil o la arquitectura, por lo tanto, no puede ser utilizado para fines relacionados con esas ramas ni se asume responsabilidad por vicios ocultos u otras características del inmueble que no puedan ser apreciadas en una visita normal de inspección física para efectos de tasación. Incluso cuando se aprecien algunas características que puedan constituir anomalías con respecto al estado de conservación normal -**según la vida útil consumida** de un inmueble o a su estructura, el valuador no asume mayor responsabilidad que así indicarlo cuando son detectadas, ya que aunque se presenten estados de conservación malos o ruinosos, es obligación del perito realizar la tasación según los criterios y normas vigentes y aplicables según el propósito del mismo. -- **No se han tenido** en cuenta en la elaboración del presente informe, posibles contingencias o afectaciones de orden jurídico, tales como: Titulación, Modos de Adquisición de Dominio, limitaciones de dominio, Contratos de Tenencia, Demandas Pendientes y en general cualquier asunto de carácter legal. El valor asignado se entiende como valor presente del inmueble tal y como se encontraba al momento de efectuar la visita de inspección. **Por tales motivos, el presente avalúo, no representa en ninguno de los casos un estudio de títulos.** --- Los valores comerciales asignados a los inmuebles, tienen que ver directamente con el área determinada en los documentos públicos suministrados por el interesado y/o áreas susceptibles de legalizar de acuerdo a la normatividad aplicable. --**Vigencia del avalúo: decretos 1420/1998 y 422/2000**, expedidos por el Ministerio de Hacienda y Crédito Público y ministerio de Desarrollo Económico, el presente avalúo tiene una **vigencia de un año**, contado desde la fecha expedición, siempre y cuando las condiciones físicas, intrínsecas, extrínsecas y normativas del inmueble valuado, no sufran cambios significativos, así como tampoco se presenten variaciones representativas del mercado inmobiliario comparable. Por otra parte, el **Decreto 145/2000**, "por medio del cual se establecen las condiciones de los créditos de vivienda individual a largo plazo, el avalúo practicado para tal fin, debe encontrarse dentro de los **seis (6) meses** anteriores al otorgamiento del crédito" --- **FAVORABILIDAD:** La finalidad de un proceso valuatorio, es dar valor, por tal motivo cuando se da un concepto de favorabilidad, este está sujeto al cumplimiento de las políticas exigidas por la entidad a la que se le está dirigiendo el avalúo, la cual establece los requisitos para dar un concepto, de acuerdo a los requerimientos internos de dicha entidad. La favorabilidad es un concepto independiente al valor del avalúo, el cual no se afecta por dicho concepto. NO es responsabilidad del perito y/o de Los Rosales dicho concepto, el cual se aporta de buena fe, es responsabilidad de a quien se dirige el avalúo verificar de acuerdo a sus políticas.

FINAL DEL INFORME AVALÚO LRCAJA-1057758637



PIN de Validación: b5730b07



Corporación Colombiana Autorreguladora de Avaluadores **ANAV**
NIT: 900870027-5

Entidad Reconocida de Autorregulación mediante la Resolución 26408 del 19 de Abril de 2018 de la Superintendencia de Industria y Comercio

El señor(a) FRANCISCO JAVIER BALAGUERA ORJUELA, identificado(a) con la Cédula de ciudadanía No. 1010163646, se encuentra inscrito(a) en el Registro Abierto de Avaluadores, desde el 11 de Mayo de 2018 y se le ha asignado el número de evaluador AVAL-1010163646.

Al momento de expedición de este certificado el registro del señor(a) FRANCISCO JAVIER BALAGUERA ORJUELA se encuentra actualizado y se encuentra inscrito en las siguientes categorías y alcances:

Categoría 1 Inmuebles Urbanos

Alcance

- Casas, apartamentos, edificios, oficinas, locales comerciales, terrenos y bodegas situados total o parcialmente en áreas urbanas, lotes no clasificados en la estructura ecológica principal, lotes en suelo de expansión con plan parcial adoptado.

Fecha de inscripción
11 Mayo 2018

Regimen
Régimen Académico

Categoría 2 Inmuebles Rurales

Alcance

- Terrenos rurales con o sin construcciones, como viviendas, edificios, establos, galpones, cercas, sistemas de riego, drenaje, vías, adecuación de suelos, pozos, cultivos, plantaciones, lotes en suelo de expansión sin plan parcial adoptado, lotes para el aprovechamiento agropecuario y demás infraestructura de explotación situados totalmente en áreas rurales.

Fecha de inscripción
11 Mayo 2018

Regimen
Régimen Académico

Categoría 3 Recursos Naturales y Suelos de Protección

Alcance

- Bienes ambientales, minas, yacimientos y explotaciones minerales. Lotes incluidos en la estructura ecológica principal, lotes definidos o contemplados en el Código de recursos Naturales Renovables y daños ambientales.

Fecha de inscripción
11 Mayo 2018

Regimen
Régimen Académico

Página 1 de 4



PIN de Validación: b5730b07



Categoría 4 Obras de Infraestructura

Alcance

- Estructuras especiales para proceso, acueductos y conducciones, presas, muelles, demás construcciones civiles de infraestructura similar.

Fecha de inscripción
29 Jul 2023

Regimen
Régimen Académico

Categoría 5 Edificación de conservación Arqueológica y Monumentos Históricos

Alcance

- Edificaciones de conservación arquitectónica y monumentos históricos.

Fecha de inscripción
29 Jul 2023

Regimen
Régimen Académico

Categoría 6 Inmuebles Especiales

Alcance

- Incluye centros comerciales, hoteles, colegios, hospitales, clínicas y avance de obras. Incluye todos los inmuebles que no se clasifiquen dentro de los numerales anteriores.

Fecha de inscripción
11 Mayo 2019

Regimen
Régimen Académico

Categoría 7 Maquinaria Fija, Equipos y Maquinaria Móvil

Alcance

- Equipos eléctricos y mecánicos de uso en la industria, motores, subestaciones de planta, tableros eléctricos, equipos de generación, subestaciones de transmisión de distribución, equipos e infraestructura de transmisión y distribución, maquinaria de construcción, movimiento de tierra, y maquinaria para producción y proceso.

Fecha de inscripción
29 Jul 2023

Regimen
Régimen Académico

Categoría 13 Intangibles Especiales

Alcance



PIN de Validación: b5730b07



- Daño emergente, lucro cesante, daño moral, servidumbres, derechos herenciales y litigiosos y demás derechos de indemnización o cálculos compensatorios y cualquier otro derecho no contemplado en las clases anteriores.

Fecha de inscripción
11 Mayo 2018Regimen
Regimen Académico

Los datos de contacto del Avaluador son:

Ciudad: CALI, VALLE DEL CAUCA

Dirección: CARRERA 90 N°45-198 APTO 502 TORRE B CALI, VALLE DEL CAUCA

Teléfono: 3204188428

Correo Electrónico: franjabalor@hotmail.com

Títulos Académicos, Certificados de Aptitud Ocupacional y otros programas de formación:
Ingeniero Catastral y Geodesta - Universidad Distrital Francisco José de Caldas.

TRASLADOS DE ERA

ERA Origen	ERA Destino	Fecha traslado
Corporación Autorreguladora Nacional de Avaluadores - ANA	Corporación Colombiana Autorreguladora de Avaluadores ANAV	12 Mayo 2022

Que revisados los archivos de antecedentes de procesos disciplinarios de la **ERA** Corporación Colombiana Autorreguladora de Avaluadores **ANAV**, no aparece sanción disciplinaria alguna contra el(la) señor(a) **FRANCISCO JAVIER BALAGUERA ORJUELA**, identificado(a) con Cédula de ciudadanía No. 1010163646

El(la) señor(a) **FRANCISCO JAVIER BALAGUERA ORJUELA** se encuentra al día con el pago sus derechos de registro, así como con la cuota de autorregulación con Corporación Colombiana Autorreguladora de Avaluadores **ANAV**.

Con el fin de que el destinatario pueda verificar este certificado se le asignó el siguiente código de QR, y puede escanearlo con un dispositivo móvil u otro dispositivo lector con acceso a internet, descargando previamente una aplicación de digitalización de código QR que son gratuitas. La verificación también puede efectuarse ingresando el PIN directamente en la página de RAA <http://www.raa.org.co>. Cualquier inconsistencia entre la información acá contenida y la que reporte la verificación con el código debe ser inmediatamente reportada a Corporación Colombiana Autorreguladora de Avaluadores **ANAV**.



PIN de Validación: b5730b07



PIN DE VALIDACIÓN

b5730b07

El presente certificado se expide en la República de Colombia de conformidad con la información que reposa en el Registro Abierto de Avaluadores RAA., a los seis (06) días del mes de Marzo del 2024 y tiene vigencia de 30 días calendario, contados a partir de la fecha de expedición.

RAA AVALUO: LRCAJA-1057758637 M.I.: 370-1015666


Firma: _____
Antonio Heriberto Salcedo Pizarro
Representante Legal