



QR validez del avalúo

INFORME DE AVALUO LRCAJA-1053767113

RESUMEN EJECUTIVO

CLIENTE	YAMID ELIECER MORENO HUERTAS
NIT / C.C CLIENTE	1053767113
DIRECCIÓN	CL 158 96A 25 IN 18 AP 101
SECTOR	Urbano Estrato 2
BARRIO	El Pinar
CIUDAD	Bogotá D.C.
DEPARTAMENTO	Cundinamarca
PROPOSITO	Modelo 8-14
TIPO AVALUO	valor comercial
VALUADOR	GLADYS LUCIA JIMENEZ QUINTERO
IDENTIFICACIÓN	30050594

ANTECEDENTES

FECHA VISITA	14/03/2024
FECHA INFORME	15/03/2024
DIRIGIDO A	Caja Promotora de Vivienda Militar y de Policía
EDAD (AÑOS)	13 años
REMODELADO	
OCUPANTE	Propietario
TIPO DE INMUEBLE	Apartamento
USO ACTUAL	Vivienda

ASPECTOS JURIDICOS

PROPIETARIO	RESTREPO MORALES LUZ STELLA				
NUM.	1586 EscrituraDe	#NOTARIA	72	FECHA	05/03/2012
ESCRITURA	Propiedad				
CIUDAD	Bogotá D.C.	DEPTO		Cundinamarca	
ESCRITURA					
CEDULA	009226184201801001				
CATASTRAL					
CHIP	AAA0233THPP				
LICENCIA DE CONSTRUCCIÓN	N/A				
NOMBRE DEL CONJUNTO/EDIFICIO	CONJUNTO RESIDENCIAL HACIENDA EL PINAR P.H				
VALOR ADMINISTRACIÓN	Tiene	MENSUALIDAD	98000	VRxM2	3048.21
COEFICIENTE DE COPROPIEDAD	0.14				

M. INMOB.	Nº
50N-20646625	IN 18 AP 101

OBSERVACIONES GENERALES

Inmueble ubicado en: CL 158 96A 25 IN 18 AP 101
Al inmueble se llega así: CL 158, CARRERA 96A.
Cuenta con servicios públicos (agua, energía y gas), contadores instalados y funcionales.

DEPENDENCIAS

Sala	1	Estudio	0	Alcobas	2
Comedor	1	Estar	0	B. priv	0
Cocina	SemInt	AlcServ.	0	Terraza	
Zropa	1	BServ	0	Jardín	0
Patio	1	Bsocial	1	Balcón	0

Garajes		Exclusivo	NO	Sencillo	
Cubierto	NO	Privado	NO	Doble	
Descubierto	NO	Comunal	NO	Servidumb.	

ACABADOS

DETALLE	CALIDAD	ESTADO
Sala	Normal	Bueno.
Comedor	Normal	Bueno.
Cocina	Normal	Bueno.
Baño	Normal	Bueno.
Piso	Normal	Bueno.
Techo	Normal	Bueno.
Muro	Normal	Bueno.
Carpinteria	Normal	Bueno.

DOTACIÓN COMUNAL

Porteria	Si	Bicicletero	Si	Acensores	No
Piscinas	No	TerrazaComunal	No	JardinInfantil	No
PlantaElect.	No	Calefaccion	No	Golfito	No
Gar.Visit.	Si	Gimnasio	Si	BombaEyectora	Si
Porteria	Si	Tanque	Si	Cancha	No
ZonaVerde	Si	Shut	Si	Citofono	No
Aire	No	Teatrino	No	Sauna	No

VALOR COMERCIAL \$ COP 152,525,117

VALOR ASEGURABLE \$ COP 152,525,117

CALIFICACIÓN DE GARANTÍA


FAVORABLE: Si

Observación de Favorabilidad

El inmueble es FAVORABLE para Caja Promotora de Vivienda Militar y de Policía Modelo 8-14. Limitaciones al dominio: anotación 005 Constitución de patrimonio de familia, del certificado de tradición suministrado, se recomienda levantar antes de cualquier negociación.

MIEMBROS DE LA LONJA DE BOGOTÁ-Oficina: CI 151 #18A-34 OF. 505 Bogotá; PBX: 6019159007 Ext. 101
Página web: www.losrosales.com Email: avaluos@losrosales.com

NOMBRES Y FIRMAS


GLADYS LUCIA JIMENEZ QUINTERO
Perito Actuante
C.C: 30050594
RAA: AVAL-30050594


Los Rosales Constructora Inmobiliaria S.A.S.
Nombre de la firma



INFORMACIÓN DE ÁREAS / NORMATIVIDAD

INFORMACIÓN DE ÁREA P.H.	
Área de actividad	Residencial.
Uso principal	Vivienda
Tipo de proyecto	Apartamento
Total unidades de vivienda	1 UND / PH: 552 UNDS
Garajes	No tiene No.
Tipo de Garaje	

Inmueble objeto de avalúo sometido a propiedad horizontal: Escritura 4453 del 22-06-2011 NOTARIA 72 de BOGOTÁ D.C.
Ordenamiento territorial vigente a la fecha del informe: DECRETO 555 DEL 2021.

CONSTRUCCIÓN

ÁREAS JURÍDICAS	UND	VALOR	ÁREAS CATASTRAL	UND	VALOR
AREA CONSTRUIDA	M2	35.14	AREA	M2	32.15
AREA PRIVADA	M2	32.15	AVALUO	PESOS	72871000
AREA LIBRE PATIO	M2	3.92	CATASTRAL 2024		
ÁREAS MEDIDAS EN VISITA	UND	VALOR	ÁREAS VALORADAS	UND	VALOR
AREA PRIVADA MEDIDA	M2	32.15	AREA PRIVADA VALORADA	M2	32.15
AREA LIBRE MEDIDA	M2	3.92	AREA LIBRE PATIO	M2	3.92

OBSERVACIONES DE ÁREAS

CL 158 96A 25 IN 18 AP 101 | El Pinar | Bogotá D.C. | Cundinamarca está sometido bajo régimen de propiedad horizontal según escritura publica No. 4453, fecha: 22/06/2011, Notaría: 72 y ciudad: BOGOTA DISTRITO CAPITAL.

SECTOR

Uso predominante	Residencial
Demanda / interés	Media

	Tiene / No tiene	Estado de conserv.
Andenes	SI	Bueno
Sardineles	SI	Bueno
Vías Pavimentadas	SI	Bueno
Transporte Público	Bueno	

	Nivel de equipamiento	Distancias aprox.
Comercial		100-200
Escolar	Bueno	mas de 500
Asistencial	Bueno	mas de 500
Estacionamientos	Bueno	mas de 500
Áreas verdes	Bueno	100-200
Zonas recreativas	Bueno	100-200

	Sector	Predio
Acueducto	SI	SI
Alcantarillado	SI	SI
Energía Eléctrica	SI	SI
Gas Natural	SI	SI

Amoblamiento Urbano
Paradero: NO Zonas verdes: Si Arborización: SI

Impacto Ambiental
Aire: NO Basura: NO Ruido: NO Cond.seguridad: NO Aguas servidas: NO

EDIFICACIÓN - ESTRUCTURA...

Estado de construcción	Usada
Tipo	VIS vivienda de interes Social
Avance(En construcción)	100
Estado de conservación	Bueno
N° de Pisos	6
N° de Sótanos	
Vida Útil	100 años
Vida Remanente	87
Estructura	Tradicional
Material de Construcción	Ladrillo
Fecha de Remodelación	
Daños previos	NO
Ubicación	Apartamento Interior

Ajuste sismo resistente	NO
Cubierta	Placa de concreto
Fachada	ladrillo a la vista
Ancho Fachada	Mayor 9 metros
Irregularidad Planta	No
Irregularidad Altura	No
Tipología Vivienda	Edificio en Altura - Piso en bloque aislado
Año de Construcción	2011

Comentarios de estructura

Estructura en aparente buen estado de conservación en el momento de la visita, no se observa grietas o fallas a simple vista. La presente tasación no constituye un dictamen estructural, de cimentación o de cualquier otra rama de la ingeniería civil o la arquitectura, por lo tanto, no puede ser utilizado para fines relacionados con esas ramas; ni se asume responsabilidad por vicios ocultos u otras características del inmueble que no puedan ser apreciadas en una visita normal de inspección física.



CUADRO DE VALORACIÓN

Tipo de Área	Descripción	Área	Unidad	Valor unitario	%	Valor total
Area Privada	APTO 101	32.15	M2	\$4,475,929.00	94.35%	\$143,901,117.35
Area Privada Libre	PATIO	3.92	M2	\$2,200,000.00	5.65%	\$8,624,000.00
TOTALES					100%	\$152,525,117

Valor en letras

Ciento cincuenta y dos millones quinientos veinticinco mil ciento diecisiete Pesos Colombianos

TOTAL COMERCIAL**\$152,525,117**

OFERTA Y DEMANDA

Tiempo esperado de comercialización (Meses):

13

Perspectivas de valoración:

De acuerdo a las condiciones del sector y a la dinámica de mercado del mismo, se consideran perspectivas de valoración medias

Comportamiento Oferta y Demanda:

Del análisis del segmento del mercado relativo a los inmuebles comparables con el que se valora se deduce que la oferta en la zona es media, y se considera que la demanda es media.

Actualidad edificadora:

No se observó actividad edificadora en su entorno inmediato.

SALVEDADES

General: Inmueble ubicado en: CL 158 96A 25 IN 18 AP 101 Al inmueble se llega así: CL 158, CARRERA 96A. Cuenta con servicios públicos (agua, energía y gas), contadores instalados y funcionales.

Jurídica: La presente tasación no constituye un estudio de títulos, ni se asume responsabilidad por vicios ocultos u otras características del inmueble. Limitaciones al dominio: anotación 005 Constitución de patrimonio de familia, del certificado de tradición suministrado, se recomienda levantar antes de cualquier negociación.

Garaje: El inmueble objeto de avalúo, no cuenta con garaje, ni depósito.

Entorno: Cuenta con equipamiento urbano diverso, como parques, escuelas y centros comerciales, promoviendo la interacción comunitaria. El impacto ambiental varía, con áreas verdes que contribuyen positivamente, pero también desafíos en gestión de residuos. Las vías presentan una red que facilita la movilidad, aunque pueden existir problemas de congestión en ciertos puntos.

Propiedad horizontal: Escritura: 4453, Fecha escritura: 22/06/2011, Notaría escritura: 72, Ciudad escritura: BOGOTA DISTRITO CAPITAL, Administración: 98000, Total unidades: 1 UND / PH: 552 UNDS, Ubicación: Apartamento Interior, Nro. Pisos: 6, Portería: Si, Horario vigilancia: 24 horas, Tanque: Si, Zonas verdes: Si, Shut: Si, Bomba eyectora: Si, Gimnasio: Si, Biciclétero: Si, Garaje visitante: Si

Estructura: Estructura en aparente buen estado de conservación en el momento de la visita, no se observa grietas o fallas a simple vista. La presente tasación no constituye un dictamen estructural, de cimentación o de cualquier otra rama de la ingeniería civil o la arquitectura, por lo tanto, no puede ser utilizado para fines relacionados con esas ramas; ni se asume responsabilidad por vicios ocultos u otras características del inmueble que no puedan ser apreciadas en una visita normal de inspección física.

Dependencia: Apartamento. Consta de: sala: 1, Comedor: 1, Cocina: Semi integral, Baño social: 1, Patio interior: 1, Habitaciones: 2, Closet: 1, Zona ropas: 1, Ventilación: Bueno, Iluminación: Bueno

Acabados: Los acabados del inmueble están en buen estado de conservación, lo que contribuye positivamente a su valor. La calidad y el mantenimiento adecuado de estos elementos reflejan un nivel satisfactorio de cuidado.

EXPLICACIÓN METODOLOGÍA UTILIZADA

Para la determinación del valor comercial del inmueble objeto de avalúo, de acuerdo con lo establecido en el **Decreto 1420 del 24 de julio de 1998** y su correspondiente resolución reglamentaria **Resolución 620 del 23 de septiembre de 2008** expedida por el Instituto Geográfico Agustín Codazzi, por la cual se establecen los procedimientos para los avalúos ordenados dentro del marco de la **Ley 388 de 1997**; se utiliza el siguiente (s) método(s):

MÉTODO DE COMPARACIÓN O DE MERCADO: Es la técnica valuatoria que busca establecer el valor comercial del bien, a partir del estudio de las ofertas o transacciones recientes, de bienes semejantes y comparables al del objeto de avalúo. Tales ofertas o transacciones deberán ser clasificadas, analizadas e interpretadas para llegar a la estimación del valor comercial.

MERCADO

#	DIRECCION	# PISO	VALOR VENTA	NEG	VALOR DEPURADO	# GARAJE	VALOR UNIDAD GARAJE	# DEPOSITO Y OTROS	VALOR DEPOSITO Y OTROS	VALOR M2	TELEFONO
1	HACIENDA PINAR	5	\$165,000,000	0.97	\$160,050,000		\$		\$	\$4,211,842.11	3102628611
2	HACIENDA PINAR	2	\$155,000,000	0.97	\$150,350,000		\$		\$	\$4,176,388.89	3214503884
3	HACIENDA PINAR	4	\$210,000,000	0.97	\$203,700,000		\$		\$	\$4,074,000.00	3153427261
4	PINAR	3	\$215,000,000	0.97	\$208,550,000		\$		\$	\$4,171,000.00	3212107312
Del inmueble		APT O 101		.	.	0		0			

#	EDAD	AREA CONSTRUIDA	AREA PRIVADA	FACTOR ACABADOS	FACTOR EDAD	FACTOR PISO	FACTOR TAMANO	FACTOR UBICACION	FACTOR HOMOLOGACION	RESULTADOS
1	13	43	38	1.0	1.0	1.04	1.05	1.0	1.09	\$4,599,331.58
2	13	42	36	1.0	1.0	1.03	1.05	1.0	1.08	\$4,516,764.58
3	13	55	50	1.0	1.0	1.01	1.05	1.0	1.06	\$4,320,477.00
4		57	50	1.0	1.0	1.02	1.05	1.0	1.07	\$4,467,141.00
	13 años									
									PROMEDIO	\$4,475,928.54
									DESV. STANDAR	\$117,101.52
									COEF. VARIACION	2.62%

VALOR MÁXIMO	POR Mt2	\$4,593,030.06	TOTAL	\$147,665,916.27
VALOR MÍNIMO	POR Mt2	\$4,358,827.02	TOTAL	\$140,136,288.85
VALOR TOTAL	\$143,901,117.35			

Observaciones:

Enlaces:

1-<https://fincaraiz.com.co/inmueble/apartamento-en-venta/suba-salitre/bogota/10321847>

3-<https://www.fincaraiz.com.co/inmueble/apartamento-en-venta/suba-salitre/bogota/10483949>

4-<https://www.fincaraiz.com.co/inmueble/apartamento-en-venta/suba-salitre/bogota/7924325>



UBICACIÓN DEL INMUEBLE VALORADO

DIRECCIÓN:

CL 158 96A 25 IN 18 AP 101 | El Pinar | Bogotá D.C. | Cundinamarca

COORDENADAS (DD)

Latitud: 4.756248308000

Longitud:-74.082386826

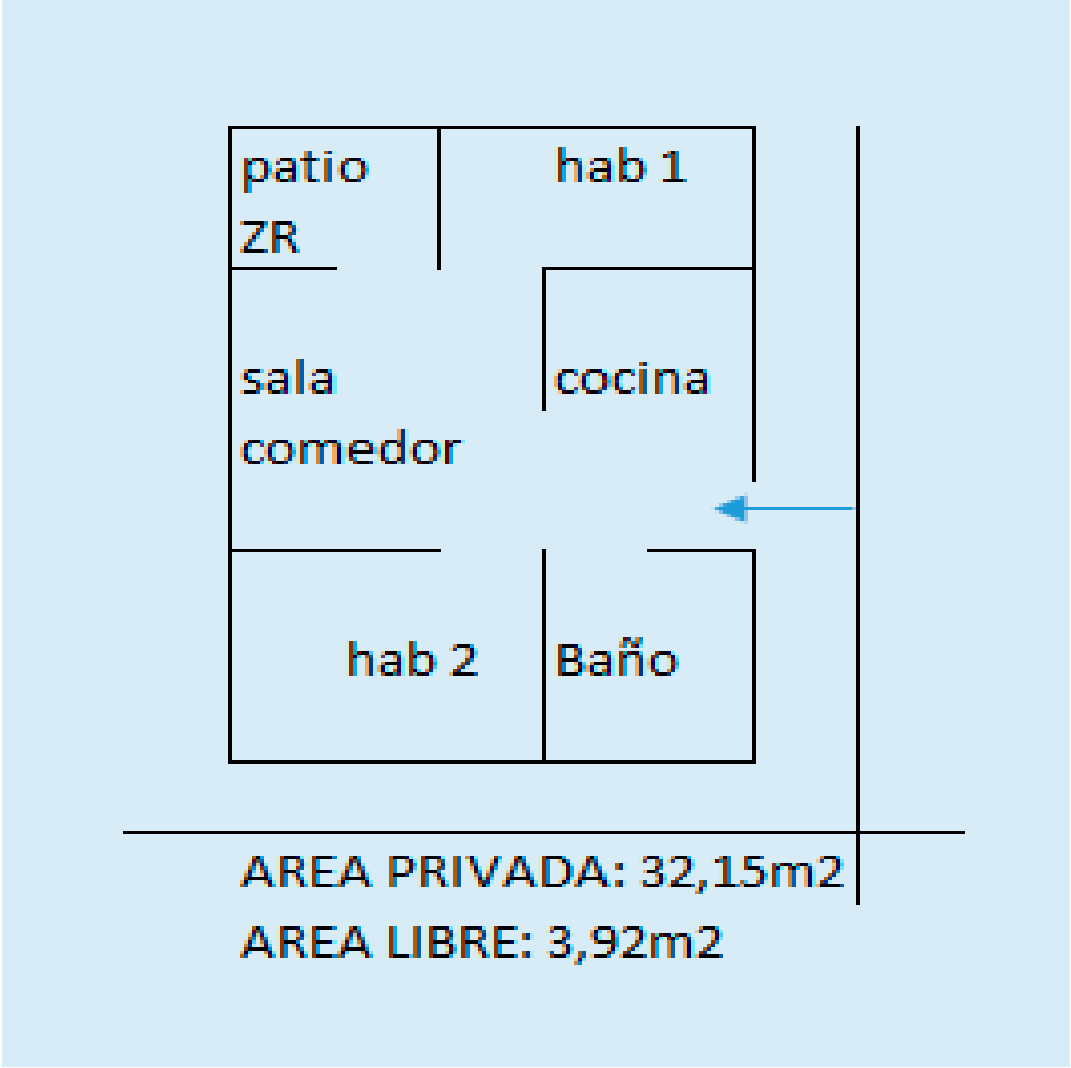
COORDENADAS (DMS)

Latitud: 4° 45´ 22.4928´´

Longitud:74° 4´ 56.5926´´



PLANO DE DISTRIBUCIÓN



FOTOS General

Foto Selfie



Vía frente al inmueble



Vía frente al inmueble



Entorno




Contador de Energia



Contador de Agua



Contador de Gas



Fachada del Inmueble



FOTOS General

Nomenclatura



Nomenclatura



Nomenclatura



Fachada del Conjunto



Puerta de entrada




Sala Comedor



Cocina



Zona de Ropas



FOTOS General

Hab. 1 o Habitación Principal



Closet hab. Principal



Habitación 2



Baño Social 1



Baño Social 1



Zonas Verdes



Otras Zonas Sociales-CJ



CONSIDERACIONES FINALES PARA EL INFORME DE AVALÚO

VOCABULARIO: PRECIO: Es un término que se utiliza para la cuantía que se solicita, ofrece o paga por un bien o servicio. El precio de venta es un hecho histórico. **COSTO:** es el precio pagado por los bienes y servicios o la cantidad exigida para crear o producir el bien o el servicio. **MERCADO:** un mercado es el entorno en el que se comercializan bienes y servicios entre compradores y vendedores a través de un mecanismo de precios. --- **AVALÚO:** Es el estudio o proceso mediante el cual se estima y documenta el valor de un bien o bien inmueble, servicio, actividad, cosa u objeto, de acuerdo a la apreciación personal expresada por un profesional que cuenta con los conocimientos técnicos, aplique normas y procedimientos generalmente aceptados en esta especialidad. --- **VALOR COMERCIAL:** Es el precio más probable en que se podría comercializar un bien, en las circunstancias prevalecientes a la fecha del avalúo, en un plazo razonable de exposición, en una transacción llevada a cabo entre un oferente y un demandante libre de presiones, bien informados.

ABREVIACIONES: Apartamento: APTO ó AP --- **TORRE:** TO --- **LOTE:** LO --- **CASA:** CS o CA --- **AVENIDA:** AV --- **CALLE:** CL --- **CARRERA:** CRA ó KR --- **Diagonal:** Diag. --- **Conjunto:** CJ --- **Edificio:** ED --- **Residencial:** Res --- **Eta**

Información: S/I ----- **METODOLOGÍA:** Para la determinación del valor comercial del inmueble objeto de avalúo, de acuerdo con lo establecido en el **Decreto 1420 del 24 de julio de 1998** y su correspondiente resolución reglamentaria **Resolución 620 del 23 de septiembre de 2008** expedida por el Instituto Geográfico Agustín Codazzi, por la cual se establecen los procedimientos para los avalúos ordenados dentro del marco de la **Ley 388 de 1997:**

1. Método de comparación o de mercado: Es la técnica valuatoria que busca establecer el valor comercial del bien, a partir del estudio de las ofertas o transacciones recientes, de bienes semejantes y comparables al del objeto de avalúo. Tales ofertas o transacciones deberán ser clasificadas, analizadas e interpretadas para llegar a la estimación del valor comercial.

2. Método de capitalización de rentas o ingresos: Es la técnica valuatoria que busca establecer el valor comercial de un bien, a partir de las rentas o ingresos que se puedan obtener del mismo bien, o inmuebles semejantes y comparables por sus características físicas, de uso y ubicación, trayendo a valor presente la suma de los probables ingresos o rentas generadas en la vida remanente del bien objeto de avalúo, con una tasa de capitalización o interés.

3. Método de costo de reposición: Es el que busca establecer el valor comercial del bien objeto de avalúo a partir de estimar el costo total de la construcción a precios de hoy, un bien semejante al del objeto de avalúo, y restarle la depreciación acumulada. Para la depreciación de las construcciones se deben emplear modelos continuos y no los discontinuos o en escalera. Deberá adoptarse un sistema que tenga en cuenta la edad y el estado de conservación, tal como lo establece Fitto y Corvini.

4-) Método o técnica Residual: Es el que busca establecer el valor comercial del bien, normalmente para el terreno, a partir de estimar el monto total de las ventas de un proyecto de construcción, acorde con la reglamentación urbanística vigente y de conformidad con el mercado del bien final vendible, en el terreno objeto de avalúo. Este método (técnica) debe desarrollarse bajo el principio de mayor y mejor uso.

DECLARACION DE CUMPLIMIENTO

El valuador confirma que: el informe de valuación es confidencial para las partes, hacia quien está dirigido o sus asesores profesionales, para el propósito específico del encargo; no se acepta ninguna responsabilidad ante ninguna tercera parte, y el valuador no acepta ninguna responsabilidad por la utilización inadecuada del informe. Se prohíbe la publicación del informe en todo o en parte, o cualquier referencia al mismo, o a las cifras de valuación contenidas en él, o los nombres y afiliación profesional de los valuadores, sin el consentimiento escrito del Valuador. --- **El profesional que firma** declara que no tiene hoy, ni espera tener en el futuro, interés en la propiedad valorada; ni participación en los usos que se hagan del avalúo, ni con las personas que participen en la operación. Ha inspeccionado el inmueble personalmente y/o su equipo de trabajo con RAA vigente, y la información es la observada; los inconvenientes y limitaciones que pueda tener el bien y su vecindario, están mencionados. Además, se mantendrá un nivel de confidencialidad, acorde a las exigencias de **Los Rosales Constructora Inmobiliaria S.A.S.** --- No es responsabilidad del valuador, el uso de este informe, para un fin distinto al que fue solicitado. --- **La valuación se llevó a cabo conforme a un código de ética** y normas de conducta. El Valuador ha cumplido los requisitos de formación de su profesión. Se adjunta el registro RAA de evaluador en el presente informe. Las descripciones de hechos presentadas en el informe son correctas hasta donde el Valuador alcanza a conocer. Los análisis y resultados solamente se ven restringidos por las hipótesis y condiciones restrictivas que se describen en el informe.

CONDICIONANTES Y SALVEDADES AL AVALÚO

La compañía valuadora así como el valuador no serán responsables de la veracidad de la información urbanística que afecte o haya afectado el inmueble objeto del predio en el momento de la realización del avalúo. El avaluador deberá dejar consignadas las inconsistencias que observe. --- **La compañía valuadora** así como el valuador no serán responsables de la veracidad de la información y ubicación del bien, informada por el solicitante; los antecedentes de propiedad asentados en el presente Avalúo es la contenida en la documentación oficial proporcionada por el solicitante del propio Avalúo y/o propietario del bien a valuar y/o entidad pública o privada solicitante del avalúo, la cual asumimos como correcta y se recibe de buena fe. Entre ella, podemos mencionar la escritura de propiedad o propiedad horizontal, certificado de libertad y tradición, entre otros. --- **El presente Avalúo es de USO exclusivo del(os) solicitante(s)** para el destino o propósito expresado en el mismo, por lo que no podrá ser utilizado para fines distintos. ---- **La presente tasación no constituye un dictamen estructural, de cimentación, de hidrología, de suelos, de sismología,** o de cualquier otra rama de la ingeniería civil o la arquitectura, por lo tanto, no puede ser utilizado para fines relacionados con esas ramas ni se asume responsabilidad por vicios ocultos u otras características del inmueble que no puedan ser apreciadas en una visita normal de inspección física para efectos de tasación. Incluso cuando se aprecien algunas características que puedan constituir anomalías con respecto al estado de conservación normal **-según la vida útil consumida** de un inmueble o a su estructura, el valuador no asume mayor responsabilidad que así indicarlo cuando son detectadas, ya que aunque se presenten estados de conservación malos o ruinosos, es obligación del perito realizar la tasación según los criterios y normas vigentes y aplicables según el propósito del mismo. -- **No se han tenido** en cuenta en la elaboración del presente informe, posibles contingencias o afectaciones de orden jurídico, tales como: Titulación, Modos de Adquisición de Dominio, limitaciones de dominio, Contratos de Tenencia, Demandas Pendientes y en general cualquier asunto de carácter legal. El valor asignado se entiende como valor presente del inmueble tal y como se encontraba al momento de efectuar la visita de inspección. **Por tales motivos, el presente avalúo, no representa en ninguno de los casos un estudio de títulos.** --- Los valores comerciales asignados a los inmuebles, tienen que ver directamente con el área determinada en los documentos públicos suministrados por el interesado y/o áreas susceptibles de legalizar de acuerdo a la normatividad aplicable. --**Vigencia del avalúo: decretos 1420/1998 y 422/2000**, expedidos por el Ministerio de Hacienda y Crédito Público y ministerio de Desarrollo Económico, el presente avalúo tiene una **vigencia de un año**, contado desde la fecha expedición, siempre y cuando las condiciones físicas, intrínsecas, extrínsecas y normativas del inmueble valuado, no sufran cambios significativos, así como tampoco se presenten variaciones representativas del mercado inmobiliario comparable. Por otra parte, el **Decreto 145/2000**, "por medio del cual se establecen las condiciones de los créditos de vivienda individual a largo plazo, el avalúo practicado para tal fin, debe encontrarse dentro de los **seis (6) meses** anteriores al otorgamiento del crédito" --- **FAVORABILIDAD:** La finalidad de un proceso valuatorio, es dar valor, por tal motivo cuando se da un concepto de favorabilidad, este está sujeto al cumplimiento de las políticas exigidas por la entidad a la que se le está dirigiendo el avalúo, la cual establece los requisitos para dar un concepto, de acuerdo a los requerimientos internos de dicha entidad. La favorabilidad es un concepto independiente al valor del avalúo, el cual no se afecta por dicho concepto. NO es responsabilidad del perito y/o de Los Rosales dicho concepto, el cual se aporta de buena fe, es responsabilidad de a quien se dirige el avalúo verificar de acuerdo a sus políticas.

FINAL DEL INFORME AVALÚO LRCAJA-1053767113



PIN de Validación: aa490a74



<https://www.raa.org.co>



Corporación Colombiana Autorreguladora de Avaluadores ANAV

NIT: 900870027-5

Entidad Reconocida de Autorregulación mediante la Resolución 26408 del 19 de Abril de 2018 de la Superintendencia de Industria y Comercio

El señor(a) GLADYS LUCIA JIMENEZ QUINTERO, identificado(a) con la Cédula de ciudadanía No. 30050594, se encuentra inscrito(a) en el Registro Abierto de Avaluadores, desde el 23 de Mayo de 2018 y se le ha asignado el número de avaluador AVAL-30050594.

Al momento de expedición de este certificado el registro del señor(a) GLADYS LUCIA JIMENEZ QUINTERO se encuentra **Activo** y se encuentra inscrito en las siguientes categorías y alcances:

Categoría 1 Inmuebles Urbanos

Alcance

- Casas, apartamentos, edificios, oficinas, locales comerciales, terrenos y bodegas situados total o parcialmente en áreas urbanas, lotes no clasificados en la estructura ecológica principal, lotes en suelo de expansión con plan parcial adoptado.

Fecha de inscripción
23 Mayo 2018

Regimen
Régimen Académico

Categoría 2 Inmuebles Rurales

Alcance

- Terrenos rurales con o sin construcciones, como viviendas, edificios, establos, galpones, cercas, sistemas de riego, drenaje, vías, adecuación de suelos, pozos, cultivos, plantaciones, lotes en suelo de expansión sin plan parcial adoptado, lotes para el aprovechamiento agropecuario y demás infraestructura de explotación situados totalmente en áreas rurales.

Fecha de inscripción
06 Mayo 2020

Regimen
Régimen Académico

Categoría 4 Obras de Infraestructura

Alcance

- Estructuras especiales para proceso, acueductos y conducciones, presas, aeropuertos, muelles, demás construcciones civiles de infraestructura similar.

Fecha de inscripción
06 Mayo 2020

Regimen
Régimen Académico



PIN de Validación: aa490a74

<https://www.raa.org.co>

Categoría 6 Inmuebles Especiales

Alcance

- Incluye centros comerciales, hoteles, colegios, hospitales, clínicas y avance de obras. Incluye todos los inmuebles que no se clasifiquen dentro de los numerales anteriores.

Fecha de inscripción
06 Mayo 2020

Regimen
Régimen Académico

Categoría 7 Maquinaria Fija, Equipos y Maquinaria Móvil

Alcance

- Equipos eléctricos y mecánicos de uso en la industria, motores, subestaciones de planta, tableros eléctricos, equipos de generación, subestaciones de transmisión y distribución, equipos e infraestructura de transmisión y distribución, maquinaria de construcción, movimiento de tierra, y maquinaria para producción y proceso. Equipos de cómputo: Microcomputadores, impresoras, monitores, módems y otros accesorios de estos equipos, redes, main frames, periféricos especiales y otros equipos accesorios de estos. Equipos de telefonía, electromedicina y radiocomunicación. Transporte Automotor: vehículos de transporte terrestre como automóviles, camperos, camiones, buses, tractores, camiones y remolques, motocicletas, motociclos, mototriciclos, cuatrimotos, bicicletas y similares.

Fecha de inscripción
06 Mayo 2020

Regimen
Régimen Académico

Categoría 8 Maquinaria y Equipos Especiales

Alcance

- Naves, aeronaves, trenes, locomotoras, vagones, teleféricos y cualquier medio de transporte diferente del automotor descrito en la clase anterior.

Fecha de inscripción
06 Mayo 2020

Regimen
Régimen Académico

Categoría 10 Semovientes y Animales

Alcance

- Semovientes, animales y muebles no clasificados en otra especialidad.

Fecha de inscripción
06 Mayo 2020

Regimen
Régimen Académico



PIN de Validación: aa490a74



Adicionalmente, ha inscrito las siguientes certificaciones de calidad de personas (Norma ISO 17024) y experiencia:

- Certificación expedida por Lonja de Propiedad Raíz Avaluadores y Constructores de Colombia, en la categoría Inmuebles Urbanos vigente hasta el 30 de Abril de 2022, inscrito en el Registro Abierto de Avaluadores, en la fecha que se refleja en el anterior cuadro.

NOTA: LA FECHA DE VIGENCIA DE LOS DOCUMENTOS ACÁ RELACIONADOS, ES INDEPENDIENTE DE LA VIGENCIA DE ESTE CERTIFICADO Y DIFERENTE DE LA VIGENCIA DE INSCRIPCION EN EL RAA

Los datos de contacto del Avaluador son:

Ciudad: BOGOTÁ, BOGOTÁ DC

Dirección: CALLE 192 # 11A-51 EDIFI. DARWIN

Teléfono: 3045634995

Correo Electrónico: lucia_1803@hotmail.com

Títulos Académicos, Certificados de Aptitud Ocupacional y otros programas de formación:

TECNI-INCAS TÉCNICO LABORAL POR COMPETENCIAS EN AVALÚOS DE BIENES MUEBLES (MAQUINARIA Y EQUIPOS) E INMUEBLES URBANOS-RURALES Y ESPECIALES

TRASLADOS DE ERA

ERA Origen	ERA Destino	Fecha traslado
Corporación Autorregulador Nacional de Avaluadores - ANA	Corporación Colombiana Autorreguladora de Avaluadores ANAV	08 Abr 2020

Que revisados los archivos de antecedentes de procesos disciplinarios de la ERA Corporación Colombiana Autorreguladora de Avaluadores ANAV; no aparece sanción disciplinaria alguna contra el(la) señor(a) GLADYS LUCIA JIMENEZ QUINTERO, identificado(a) con Cédula de ciudadanía No. 30050594

El(la) señor(a) GLADYS LUCIA JIMENEZ QUINTERO se encuentra al día con el pago sus derechos de registro, así como con la cuota de autorregulación con Corporación Colombiana Autorreguladora de Avaluadores ANAV.

Con el fin de que el destinatario pueda verificar este certificado se le asignó el siguiente código de QR, y puede escanearlo con un dispositivo móvil u otro dispositivo lector con acceso a internet, descargando previamente una aplicación de digitalización de código QR que son gratuitas. La verificación también puede efectuarse ingresando el PIN directamente en la página de RAA <http://www.raa.org.co>. Cualquier inconsistencia entre la información acá contenida y la que reporte la verificación con el código debe ser inmediatamente reportada a Corporación Colombiana Autorreguladora de Avaluadores ANAV.



PIN de Validación: aa490a74



<https://www.raa.org.co>



PIN DE VALIDACIÓN

aa490a74

El presente certificado se expide en la República de Colombia de conformidad con la información que reposa en el Registro Abierto de Avaluadores RAA., a los quince (15) días del mes de Febrero del 2024 y tiene vigencia de 30 días calendario, contados a partir de la fecha de expedición.

Firma: _____
Antonio Heriberto Salcedo Pizarro
Representante Legal

RAA AVALUO: LRCAJA-1053767113 M.I.: 50N-20646625



OFICINA DE REGISTRO DE INSTRUMENTOS PUBLICOS DE BOGOTA ZONA NORTE
CERTIFICADO DE TRADICION
MATRICULA INMOBILIARIA

Certificado generado con el Pin No: 240310762890759136

Nro Matrícula: 50N-20646625

Pagina 1 TURNO: 2024-133365

Impreso el 10 de Marzo de 2024 a las 08:00:52 PM

**"ESTE CERTIFICADO REFLEJA LA SITUACION JURIDICA DEL INMUEBLE
HASTA LA FECHA Y HORA DE SU EXPEDICION"**

No tiene validez sin la firma del registrador en la ultima página

CIRCULO REGISTRAL: 50N - BOGOTA ZONA NORTE DEPTO: BOGOTA D.C. MUNICIPIO: BOGOTA D. C. VEREDA: BOGOTA D. C.

FECHA APERTURA: 29-06-2011 RADICACIÓN: 2011-48802 CON: ESCRITURA DE: 23-06-2011

CODIGO CATASTRAL: **AAA0233THPP** COD CATASTRAL ANT: SIN INFORMACION

NUPRE:

ESTADO DEL FOLIO: **ACTIVO**

DESCRIPCION: CABIDA Y LINDEROS

Contenidos en ESCRITURA Nro 4453 de fecha 22-06-2011 en NOTARIA 72 de BOGOTA D.C. APARTAMENTO 101 INT 18 con area de CONST 35.14M2 PRIV 32.15M2 con coeficiente de 0.14% (ART.11 DEL DECRETO 1711 DE JULIO 6/1984).

AREA Y COEFICIENTE

AREA - HECTAREAS: METROS CUADRADOS: CENTIMETROS CUADRADOS:

AREA PRIVADA - METROS CUADRADOS: CENTIMETROS CUADRADOS: / AREA CONSTRUIDA - METROS CUADRADOS: CENTIMETROS: CUADRADOS

COEFICIENTE : %

COMPLEMENTACION:

DIRECCION DEL INMUEBLE

Tipo Predio: URBANO

3) CL 158 96A 25 IN 18 AP 101 (DIRECCION CATASTRAL)

2) CALLE 158 #96A-25 Y CALLE 158 NO.96A-29 APARTAMENTO 101 INT 18 CONJUNTO RESIDENCIAL HACIENDA EL PINAR P.H.

1) CALLE 158 #96A-25 APARTAMENTO 101 INT 18 Y CALLE 158 NO.96A-29 CONJUNTO RESIDENCIAL HACIENDA EL PINAR P.H.

DETERMINACION DEL INMUEBLE:

DESTINACION ECONOMICA:

MATRICULA ABIERTA CON BASE EN LA(s) SIGUIENTE(s) (En caso de integración y otros)

50N - 20638131

ANOTACION: Nro 001 Fecha: 15-02-2011 Radicación: 2011-11771

Doc: ESCRITURA 760 del 10-02-2011 NOTARIA 72 de BOGOTA D.C.

VALOR ACTO: \$

ESPECIFICACION: HIPOTECA CON CUANTIA INDETERMINADA: 0205 HIPOTECA CON CUANTIA INDETERMINADA

PERSONAS QUE INTERVIENEN EN EL ACTO (X-Titular de derecho real de dominio,I-Titular de dominio incompleto)

DE: FIDUCIARIA DAVIVIENDA S.A. VOCERA DEL FIDEICOMISO HACIENDA DEL PINAR

X NIT 8300537006

A: BANCO DAVIVIENDA S.A.

NIT# 8600343137

ANOTACION: Nro 002 Fecha: 23-06-2011 Radicación: 2011-48802

Doc: ESCRITURA 4453 del 22-06-2011 NOTARIA 72 de BOGOTA D.C.

VALOR ACTO: \$

ESPECIFICACION: CONSTITUCION REGLAMENTO DE PROPIEDAD HORIZONTAL: 0317 CONSTITUCION REGLAMENTO DE PROPIEDAD HORIZONTAL

PERSONAS QUE INTERVIENEN EN EL ACTO (X-Titular de derecho real de dominio,I-Titular de dominio incompleto)

A: FIDUCIARIA DAVIVIENDA S.A. VOCERA DEL FIDEICOMISO HACIENDA DEL PINAR

X NIT 8300537006



OFICINA DE REGISTRO DE INSTRUMENTOS PUBLICOS DE BOGOTA ZONA NORTE
CERTIFICADO DE TRADICION
MATRICULA INMOBILIARIA

Certificado generado con el Pin No: 240310762890759136

Nro Matrícula: 50N-20646625

Pagina 2 TURNO: 2024-133365

Impreso el 10 de Marzo de 2024 a las 08:00:52 PM

"ESTE CERTIFICADO REFLEJA LA SITUACION JURIDICA DEL INMUEBLE
HASTA LA FECHA Y HORA DE SU EXPEDICION"

No tiene validez sin la firma del registrador en la ultima página

ANOTACION: Nro 003 Fecha: 11-04-2012 Radicación: 2012-26661

Doc: ESCRITURA 1586 del 05-03-2012 NOTARIA 72 de BOGOTA D.C.

VALOR ACTO: \$52,180,000

ESPECIFICACION: COMPRAVENTA: 0125 COMPRAVENTA VIVIENDA DE INTERES SOCIAL.

PERSONAS QUE INTERVIENEN EN EL ACTO (X-Titular de derecho real de dominio,I-Titular de dominio incompleto)

DE: FIDUCIARIA DAVIVIENDA S.A VOCERA DEL FIDEICOMISO HACIENDA DEL PINAR

8300537006

A: RESTREPO MORALES LUZ STELLA

CC# 41922858 X

ANOTACION: Nro 004 Fecha: 11-04-2012 Radicación: 2012-26661

Doc: ESCRITURA 1586 del 05-03-2012 NOTARIA 72 de BOGOTA D.C.

VALOR ACTO: \$

ESPECIFICACION: HIPOTECA CON CUANTIA INDETERMINADA: 0205 HIPOTECA CON CUANTIA INDETERMINADA

PERSONAS QUE INTERVIENEN EN EL ACTO (X-Titular de derecho real de dominio,I-Titular de dominio incompleto)

DE: RESTREPO MORALES LUZ STELLA

CC# 41922858 X

A: BANCO CAJA SOCIAL S.A.

NIT# 8600073354

ANOTACION: Nro 005 Fecha: 11-04-2012 Radicación: 2012-26661

Doc: ESCRITURA 1586 del 05-03-2012 NOTARIA 72 de BOGOTA D.C.

VALOR ACTO: \$

ESPECIFICACION: CONSTITUCION PATRIMONIO DE FAMILIA: 0315 CONSTITUCION PATRIMONIO DE FAMILIA

PERSONAS QUE INTERVIENEN EN EL ACTO (X-Titular de derecho real de dominio,I-Titular de dominio incompleto)

DE: RESTREPO MORALES LUZ STELLA

CC# 41922858 X

A: FAVOR SUYO, DE SU CONYUGE O COMPA/ERO (A) PERMANENTE, DE SUS HIJOS MENORES ACTUALES Y DE LOS QUE LLEGARE A TENER.

ANOTACION: Nro 006 Fecha: 11-04-2012 Radicación: 2012-26661

Doc: ESCRITURA 1586 del 05-03-2012 NOTARIA 72 de BOGOTA D.C.

VALOR ACTO: \$1,486,100

Se cancela anotación No: 1

ESPECIFICACION: CANCELACION POR VOLUNTAD DE LAS PARTES: 0843 CANCELACION POR VOLUNTAD DE LAS PARTES LIBERACION PARCIAL.

PERSONAS QUE INTERVIENEN EN EL ACTO (X-Titular de derecho real de dominio,I-Titular de dominio incompleto)

DE: BANCO DAVIVIENDA S.A.

NIT# 8600343137

A: FIDUCIARIA DAVIVIENDA S,A VOCERA DEL FIDEICOMISO HACIENDA DEL PINAR

8300537006

ANOTACION: Nro 007 Fecha: 10-02-2017 Radicación: 2017-8763

Doc: CERTIFICADO 390 del 28-01-2017 NOTARIA SESENTA Y DOS de BOGOTA D. C.

VALOR ACTO: \$

Se cancela anotación No: 4

ESPECIFICACION: CANCELACION POR VOLUNTAD DE LAS PARTES: 0843 CANCELACION POR VOLUNTAD DE LAS PARTES HIPOTECA CON CUANTIA INDETERMINADA

PERSONAS QUE INTERVIENEN EN EL ACTO (X-Titular de derecho real de dominio,I-Titular de dominio incompleto)



OFICINA DE REGISTRO DE INSTRUMENTOS PUBLICOS DE BOGOTA ZONA NORTE
CERTIFICADO DE TRADICION
MATRICULA INMOBILIARIA

Certificado generado con el Pin No: 240310762890759136

Nro Matrícula: 50N-20646625

Pagina 3 TURNO: 2024-133365

Impreso el 10 de Marzo de 2024 a las 08:00:52 PM

"ESTE CERTIFICADO REFLEJA LA SITUACION JURIDICA DEL INMUEBLE
HASTA LA FECHA Y HORA DE SU EXPEDICION"

No tiene validez sin la firma del registrador en la ultima página

DE: BANCO CAJA SOCIAL S.A.

NIT# 8600073354

A: RESTREPO MORALES LUZ STELLA

CC# 41922858 X

NRO TOTAL DE ANOTACIONES: *7*

SALVEDADES: (Información Anterior o Corregida)

Anotación Nro: 0

Nro corrección: 1

Radicación: C2013-5126

Fecha: 21-05-2013

SE ACTUALIZA NUMERO CATASTRAL CON EL C.H.I.P., SE INCLUYE DIRECCION ACTUAL, SUMINISTRADA POR LA U.A.E.C.D., SEGUN RES. NO. 0350 DE 24/07/2007 PROFERIDA POR ESA ENTIDAD Y RES. NO. 5386 DE 14/08/2007 EXPEDIDA POR LA S.N.R.

FIN DE ESTE DOCUMENTO

El interesado debe comunicar al registrador cualquier falla o error en el registro de los documentos

USUARIO: Realtech

TURNO: 2024-133365

FECHA: 10-03-2024

EXPEDIDO EN: BOGOTA

AURA ROCIO ESPINOSA SANABRIA

REGISTRADORA PRINCIPAL