



QR validez del avalúo



AVALÚOS - CONSTRUCTORA - INTERVENTORIA
Informe de Valuación de un Inmueble de uso Vivienda Urbano

AVALUO: LRCAJA-1092334883			
Fecha del avalúo		Fecha de visita	17/02/2024
Dirigido a	Caja Promotora de Vivienda Militar y de Policía		
Dirección	CLL 0 45 - 37 MNZ T TORRE 3 APTO 502 LOS ESTORAQUES		
Barrio	Los Estoraques		
Ciudad	San Jose de Cucuta		
Departamento	Norte de Santander		
Propietario	Estefania Gamboa Villanueva		

MIEMBROS DE LA LONJA DE BOGOTÁ-Oficina: CI 151 #18A-34 OF. 505 Bogotá; PBX: 6019159007 Ext. 101
Página web: www.losrosales.com Email: avaluos@losrosales.com
Bogotá D.C.-COLOMBIA



AVALÚOS - CONSTRUCTORA - INTERVENTORIA

Bogotá D.C.,

Señor(es):

Caja Promotora de Vivienda Militar y de Policía

Avalúo solicitado por: LUIS GERARDO RINCÓN PÉREZ

Ciudad

Apreciado(s) Señor(es)

Atendiendo su amable solicitud, adjunto a la presente le estamos enviando el informe de Valuación correspondiente al Valor de Mercado del bien inmueble de propiedad de **Estefania Gamboa Villanueva** ubicado en la CLL 0 45 - 37 MNZ T TORRE 3 APTO 502 LOS ESTORAQUES Los Estoraques, de la ciudad de San Jose de Cucuta.

Para la determinación del valor comercial del inmueble objeto de avalúo, de acuerdo con lo establecido en el Decreto 1420 del 24 de julio de 1998 y su correspondiente resolución reglamentaria Resolución 620 del 23 de septiembre de 2008 expedida por el Instituto Geográfico Agustín Codazzi, por la cual se establecen los procedimientos para los avalúos ordenados dentro del marco de la Ley 388 de 1997.

Según los criterios analizados, nuestro Avalúo arrojó un valor de \$54,791,990.00 pesos m/cte (Cincuenta y cuatro millones setecientos noventa y un mil novecientos noventa).

Atentamente,

Los Rosales Constructora Inmobiliaria S.A.S.

MIEMBROS DE LA LONJA DE BOGOTÁ-Oficina: Cl 151 #18A-34 OF. 505 Bogotá; PBX: 6019159007 Ext. 101

Página web: www.losrosales.com Email: avaluos@losrosales.com

Bogotá D.C.-COLOMBIA

LIQUIDACIÓN

VALOR COMERCIAL

Tipo de Área	Descripción	Área	Unidad	Valor unitario	%	Valor total
Area Privada	Apto 502 Torre 3 Manzana T	41	M2	\$1,336,390.00	100.00%	\$54,791,990.00
TOTALES					100%	\$54,791,990

Valor en letras
Cincuenta y cuatro millones setecientos noventa y un mil novecientos noventa Pesos Colombianos

Perito actuante

LILIANA GONZALEZ JAIME
RAA Nro: AVAL-60323174
C.C: 60323174

VALORES/TIPO DE AREA.			INFORMACIÓN UVR	
	Terreno	Construcción	Valor UVR	1
Integral	0	0	Valor del avalúo en UVR	54,791,990.00
Proporcional	0	54,791,990	Valor asegurable	54,791,990
% valor proporcional		100	Tiempo esperado comercialización	12
Calificación garantía				
Observación calificación				
Observación				

GENERAL					
Código	LRCAJA-1092334883	Propósito	Modelo 8-14	Tipo avalúo	valor comercial
Datos del dirigido a:					
Dirigido A	Caja Promotora de Vivienda Militar y de Policía				
Tipo identificación	NIT.	Documento	NIT 860021967-7	Email	
Datos del solicitante:					
Solicitante	LUIS GERARDO RINCÓN PÉREZ				
Tipo identificación	C.C.	Documento	1092334883	Teléfono	3204899876
Email	luis.rincon4883@correo.policia.gov.co				
Datos del propietario:					
Propietario	Estefania Gamboa Villanueva				
Tipo identificación	C.C.	Documento	1090511646	Ocupante	Propietario
Datos del inmueble objeto de avalúo:					
Dirección	CLL 0 45 - 37 MNZ T TORRE 3 APTO 502 LOS ESTORAQUES				
Conjunto	Ciudadela Torres de Los Estoraques				
Ciudad	San Jose de Cucuta	Departamento	Norte de Santander	Estrato	1
Sector	Urbano	Barrio	Los Estoraques	Ubicación	Construcción
Tipo Inmueble	Apartamento	Tipo subsidio	VIP Vivienda Interes Prioritario	Sometido a PH	Si
Observación	El inbmueble objeto del presente avalúo es el apartamento 502 de la Torre 3 de la Manzana T, ciudadela Los Estoraques, municipio de San José de Cúcuta, Departamento Norte de Santander. (Según Catastro: C 0 45 37 MZ T AP 502 TO 3 BR LOS).				

CARACTERISTICAS GENERALES																													
Uso actual	Vivienda	Piso inmueble	5																										
Clase inmueble	Multifamiliar	Otro		Método evaluación	MERCADO																								
Justificación de Metodología	Para la determinación del valor comercial del inmueble objeto de avalúo, de acuerdo con lo establecido en el Decreto 1420 del 24 de julio de 1998 y su correspondiente resolución reglamentaria Resolución 620 del 23 de septiembre de 2008 expedida por el Instituto Geográfico Agustín Codazzi, por la cual se establecen los procedimientos para los avalúos ordenados dentro del marco de la Ley 388 de 1997 ; se utiliza el siguiente (s) método(s): MÉTODO DE COMPARACIÓN O DE MERCADO: Es la técnica valuatoria que busca establecer el valor comercial del bien, a partir del estudio de las ofertas o transacciones recientes, de bienes semejantes y comparables al del objeto de avalúo. Tales ofertas o transacciones deberán ser clasificadas, analizadas e interpretadas para llegar a la estimación del valor comercial.																												
<table><tr><th>ÁREAS JURÍDICAS</th><th>UND</th><th>VALOR</th></tr><tr><td>AREA CONSTRUIDA</td><td>M2</td><td>41</td></tr><tr><td>AREA PRIVADA</td><td>M2</td><td></td></tr><tr><td>AREA LIBRE PRIVADA</td><td>M2</td><td></td></tr><tr><td>AREA LIBRE COMUN</td><td>M2</td><td></td></tr></table>			ÁREAS JURÍDICAS	UND	VALOR	AREA CONSTRUIDA	M2	41	AREA PRIVADA	M2		AREA LIBRE PRIVADA	M2		AREA LIBRE COMUN	M2		<table><tr><th>ÁREAS CATASTRAL</th><th>UND</th><th>VALOR</th></tr><tr><td>AREA</td><td>M2</td><td>41</td></tr><tr><td>AVALUO CATASTRAL 2024</td><td>PESOS</td><td>29381000</td></tr></table>			ÁREAS CATASTRAL	UND	VALOR	AREA	M2	41	AVALUO CATASTRAL 2024	PESOS	29381000
ÁREAS JURÍDICAS	UND	VALOR																											
AREA CONSTRUIDA	M2	41																											
AREA PRIVADA	M2																												
AREA LIBRE PRIVADA	M2																												
AREA LIBRE COMUN	M2																												
ÁREAS CATASTRAL	UND	VALOR																											
AREA	M2	41																											
AVALUO CATASTRAL 2024	PESOS	29381000																											
<table><tr><th>ÁREAS MEDIDAS EN VISITA</th><th>UND</th><th>VALOR</th></tr><tr><td>AREA PRIVADA MEDIDA</td><td>M2</td><td>41</td></tr><tr><td>AREA LIBRE MEDIDA</td><td>M2</td><td></td></tr></table>			ÁREAS MEDIDAS EN VISITA	UND	VALOR	AREA PRIVADA MEDIDA	M2	41	AREA LIBRE MEDIDA	M2		<table><tr><th>ÁREAS VALORADAS</th><th>UND</th><th>VALOR</th></tr><tr><td>AREA PRIVADA VALORADA</td><td>M2</td><td>41</td></tr><tr><td>AREA LIBRE PRIVADA</td><td>M2</td><td></td></tr></table>			ÁREAS VALORADAS	UND	VALOR	AREA PRIVADA VALORADA	M2	41	AREA LIBRE PRIVADA	M2							
ÁREAS MEDIDAS EN VISITA	UND	VALOR																											
AREA PRIVADA MEDIDA	M2	41																											
AREA LIBRE MEDIDA	M2																												
ÁREAS VALORADAS	UND	VALOR																											
AREA PRIVADA VALORADA	M2	41																											
AREA LIBRE PRIVADA	M2																												
Perspectivas de valoración	De acuerdo a las condiciones del sector y a la dinámica de mercado del mismo, se consideran perspectivas de valoración bajas medias																												
Actualidad edificadora	Se encontro una construcción de un Megcolegio cerca al inmueble objeto del presente avalúo.																												
Comportamien to Oferta y Demanda	Del análisis del segmento del mercado relativo a los inmuebles comparables con el que se valora se deduce que la oferta en la zona es media, y se considera que la demanda es media.																												
Reglamentació n urbanística:	Acuerdo No. 0022 del 19 de diciembre de 2019 POT Municipio de San José de Cúcuta. Inmueble bajo régimen propiedad horizontal. Nota: Se toma el área de los documentos suministrados.																												

INFORMACIÓN JURÍDICA

ESCRITURAS

Nro. escritura	Tipo	Fecha	Notaria	Ciudad
10573	EscrituraDePropiedad	28/12/2022	2a.	San Jose de Cucuta

MATRÍCULAS

Nro. Matrícula	Fecha	Coeficiente	Cédula catastral	Detalle
260-298776	12/02/2024	1.25 %	54-001-01-08-1527-0059-901	Apto

Observación

El predio cuenta con valorización (Anotación Nro. 007) información tomada del certificado de tradición y libertad suministrado.
Según lo contenido en el certificado de tradición y libertad suministrado no existen gravámenes o afectaciones que incidan en la propiedad.

GARAJES Y DEPOSITOS

Observación

El apartamento no tiene asignado un parqueadero puede tomar el parqueadero que este disponible.

DEL ENTORNO

SERVICIOS PÚBLICOS			AMOBAMIENTO URBANO		
	Sector	Inmueble		Sector	
Energía	SI	SI	Alumbrado	SI	
Acueducto	SI	SI	Arborizacion	SI	
Alcantarillado	SI	SI	Alamedas	NO	
Gas	SI	SI	Ciclo rutas	NO	
CARACTERISTICAS					
Uso predominante	Residencial	Área de actividad	Residencial.	Demanda / Interés	Media
Estrato	1	Barrio legal	Si	Topografia	Plana

Transporte	Bueno	Condiciones de salubridad	Bueno		
EQUIPAMIENTO			VIAS, ANDENES Y SARDINELES		
	Nivel	Nivel Distancia		Sector	Conservación
Zonas recreativas	Bueno	0-100	Andenes	SI	Bueno
Áreas verdes	Bueno	0-100	Sardineles	SI	Bueno
Estacionamiento			Vías pavimentadas	SI	Bueno
Asistencial	Regular	mas de 500	Tipo de vía	Malla vial barrial	
Escolar	Regular	mas de 500			
Comercial	Regular	300-400			
IMPACTO AMBIENTAL					
Aire	SI	Basura	NO	Inseguridad	NO
Ruido	NO	Aguas	NO	Otro	NO
Observación:	Vecindario con buen amoblamiento urbano. Vías pavimentadas en concreto flexible, en buen estado. IMPACTOS AMBIENTALES NEGATIVOS, no se observa afectaciones ambientales. De orden público o de seguridad negativas, más que las normales del municipio. La vía de acceso a la Ciudadela es la Calle 0 y se encuentra en buen estado de conservación.				
PROPIEDAD HORIZONTAL					
Escritura de Propiedad Horizontal	1187		Fecha escritura	14/05/2014	
Notaria escritura	7a.		Ciudad escritura	Cúcuta	
Valor administración	N/A	Total unidades		Terraza comunal	No
Ubicación	Apartamento Interior	# Pisos edificio	5	Porteria	No
Horario vigilancia	0 horas	Tanque	No	Cancha	No

Zonas verdes	Si	Shut	No	Citófono	No
Aire acondicionado	No	Teatrino	No	Sauna	No
Club	No	Bomba eyectora	No	Gimnasio	No
Bicicletero	No	Garaje visitante	No	Golfito	No
Calefacción	No	Planta eléctrica	No	Jardín infantil	No
Piscinas	No	Ascensores	No	#Ascensores	0
#Sotanos	0				
Observación	Escritura: 1187, Fecha escritura: 14/05/2014, Notaría escritura: 7a., Ciudad escritura: Cúcuta, Administración: N/A, Ubicación: Apartamento Interior, Nro. Pisos: 5, Portería: No, Horario vigilancia: 0 horas, Zonas verdes: Si, Nro. Sótanos: 0, Ascensores: No, Nro. Ascensores: 0				

ESTRUCTURA					
Estado de la conservación	Bueno	Estructura	Industrializado	Estructura reforzada	SI
Material construcción	concreto reforzado	Tipo estructura	paneles prefabricados		
Daños por Sismos	NO	Ajustes sismos resistentes	SI	Cubierta	teja de fibrocemento
Fachada	otro	Ancho fachada	Mayor 9 metros	Irregularidad planta	No
Irregularidad altura	No	Tipología vivienda	Edificio en Altura - Piso en Manzana	Otro tipología vivienda	
Año construcción	2014	Edad Inmueble	10 años	Vida útil	100 años
Estado construcción	Usada	%Avance			
Licencia construcción					
Observación					

DEPENDENCIAS					
INFORMACIÓN DEPENDENCIAS					
Sala	1	Comedor	1	Cocina	Semilnt
Baños Sociales	1	Patio interior	0	Habitaciones	3
Closet	0	Baños privados	0	Estar	0
Bodega	0	Estudio	0	Cuarto servicio	0
Baños servicio	0	Zona ropas	1	Local	0
Balcón	0	Jardin	0	Zona verde	0

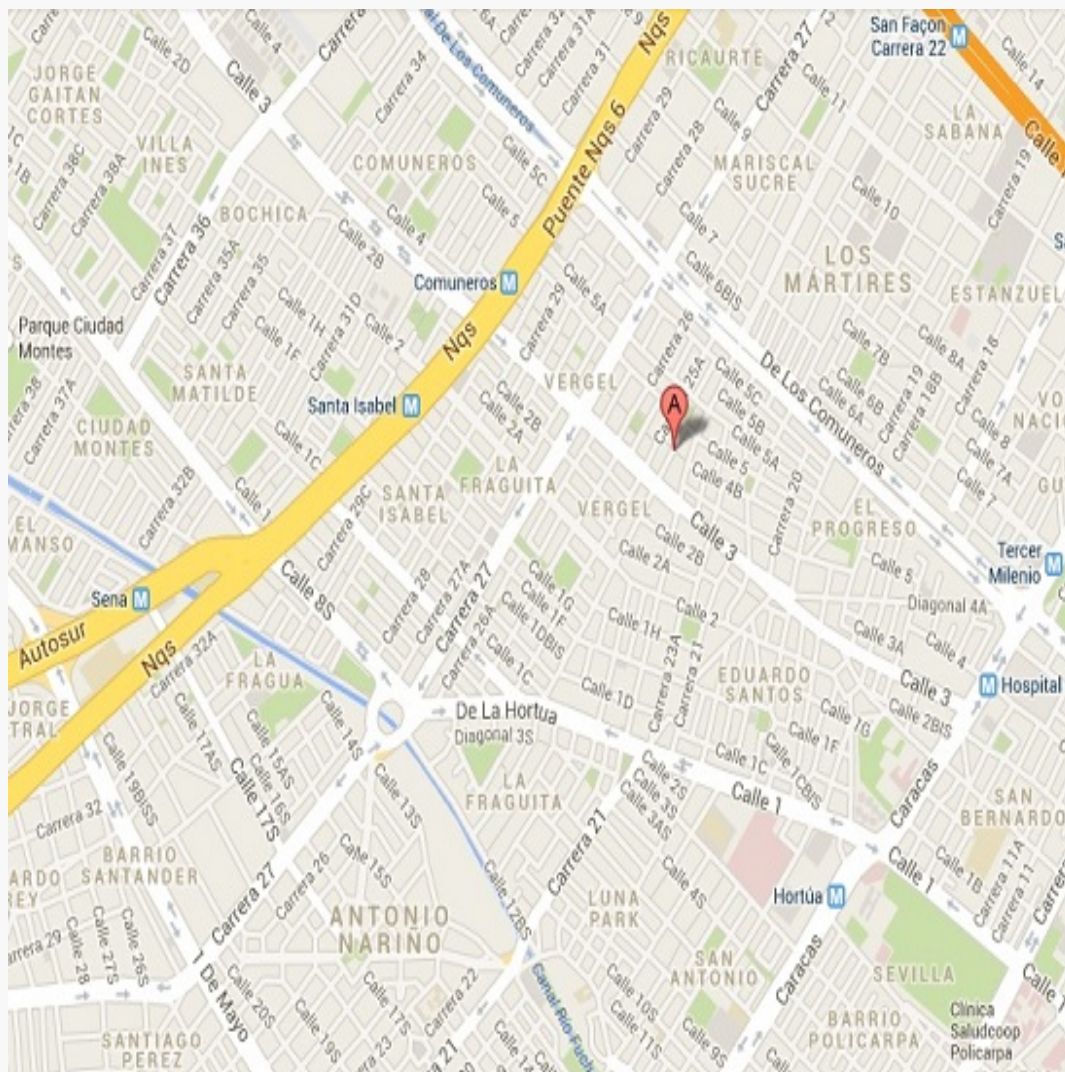
Oficina	0	Ventilación	Bueno	Iluminación	Bueno
Observación	Apartamento. Consta de: sala: 1, Comedor: 1, Cocina: Semi integral, Baño social: 1, Habitaciones: 3, Zona ropas: 1, Ventilación: Bueno, Iluminación: Bueno				

ACABADOS

	Sala	Comedor	Cocina	Baño	Piso	Techo	Muro	Carpintería
Calidad	Normal	Normal	Sencillo	Normal	Normal	Normal	Normal	Normal
Estado	Bueno.	Bueno.	Bueno.	Bueno.	Bueno.	Bueno.	Bueno.	Bueno.
Observación	Acabados en buen estado de conservación y mantenimiento. Pisos en Cerámica. Paredes estucadas y pintadas. Puertas metálicas. Ventanas en aluminio. Enchapes en Baños y Cocina.							

UBICACIÓN GEOGRÁFICA

Dirección: CLL 0 45 - 37 MNZ T TORRE 3 APTO 502 LOS ESTORAQUES | Los Estoraques | San Jose de Cucuta | Norte de Santander



LATITUD

MAGNA SIRGAS: 7.899609

GEOGRAFICAS : 7° 53' 58.5918''

LONGITUD

MAGNA SIRGAS: -72.542297

GEOGRAFICAS : 72° 32' 32.2692''

MERCADO

#	DIRECCION	# PISO	VALOR VENTA	NEG	VALOR DEPURADO	# GARAJE	VALOR UNIDAD GARAJE	# DEPOSITO Y OTROS	VALOR DEPOSITO Y OTROS	VALOR M2	TELEFONO
1	Ciudadela Los Estoraques	5	\$60,000,000	0.95	\$57,000,000	0	\$	0	\$	\$1,357,142.86	3144385380
2	Ciudadela Los Estoraques	5	\$55,000,000	0.95	\$52,250,000	0	\$	0	\$	\$1,244,047.62	3014052524
3	Ciudadela Los Estoraques	4	\$55,000,000	0.95	\$52,250,000	0	\$	0	\$	\$1,244,047.62	3106281791
4	Ciudadela Los Estoraques	4	\$50,000,000	0.95	\$47,500,000	0	\$	0	\$	\$1,130,952.38	3156798241
Del inmueble		5				0		0			

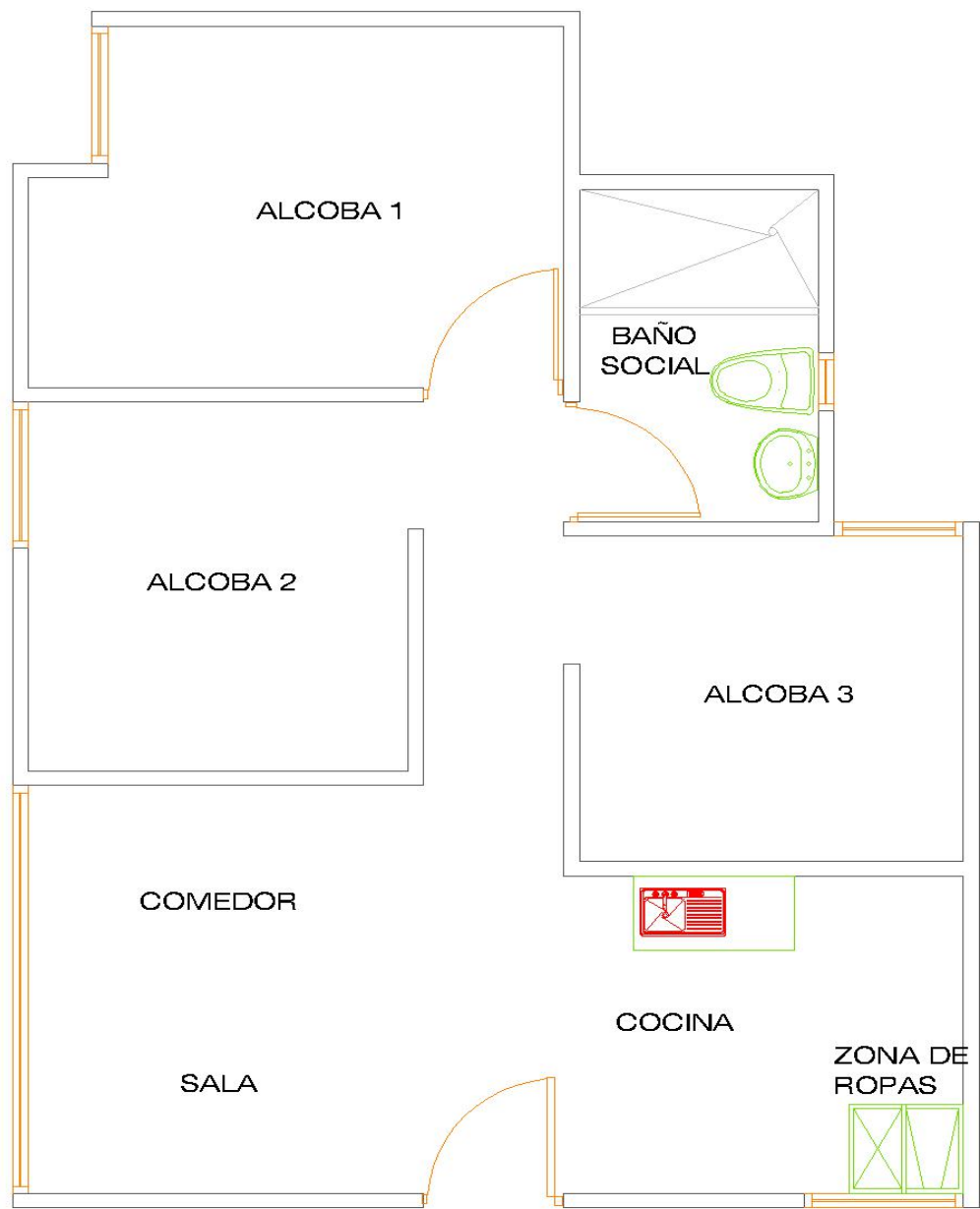
#	EDAD	AREA CONSTRUIDA	AREA PRIVADA	FACTOR ACABADOS	FACTOR EDAD	FACTOR PISO	FACTOR TAMANO	FACTOR UBICACION	FACTOR HOMOLOGACION	RESULTADOS
1	10		42	1.0	1.0	1.0	1.0	1.0	1	\$1,357,142.86
2	10		42	1.0	1.0	1.0	1.0	1.0	1	\$1,244,047.62
3	10		42	1.0	1.0	1.0	1.0	1.0	1	\$1,244,047.62
4	10		42	1.0	1.0	1.0	1.0	1.0	1	\$1,130,952.38
	10 años									
									PROMEDIO	\$1,244,047.62
									DESV. STANDAR	\$92,341.88
									COEF. VARIACION	7.42%

VALOR MÁXIMO	POR Mt2	\$1,336,389.50	TOTAL	\$54,791,969.37
VALOR MÍNIMO	POR Mt2	\$1,151,705.74	TOTAL	\$47,219,935.47
VALOR TOTAL	\$54,791,990.00			

Observaciones:
Enlaces:

PLANO DE DISTRIBUCIÓN

Plano



APARTAMENTO 502 - TORRE 3

FOTOS General

Foto Selfie



Vía frente al inmueble



Entorno



Entorno



Entorno



Entorno



Entorno



Entorno



FOTOS General

Contador de Energia



Contador de Agua



Contador de Gas



Fachada del Inmueble



Nomenclatura




Nomenclatura



Fachada del Conjunto



Nomenclatura del Conjunto



FOTOS General

Sala



Comedor



Cocina



Zona de Ropas



Hall o Estar de Habitaciones



Hab. 1 o Habitación Principal



Habitación 2




Habitación 3



FOTOS General

Baño Social 1



Garajes Comunes-CJ



Garajes Comunes-CJ



Escalera común - CJ



Otras Zonas Sociales-CJ



CONSIDERACIONES FINALES PARA EL INFORME DE AVALÚO

VOCABULARIO: **PRECIO:** Es un término que se utiliza para la cuantía que se solicita, ofrece o paga por un bien o servicio. El precio de venta es un hecho histórico. **COSTO:** es el precio pagado por los bienes y servicios o la cantidad exigida para crear o producir el bien o el servicio. **MERCADO:** un mercado es el entorno en el que se comercializan bienes y servicios entre compradores y vendedores a través de un mecanismo de precios. --- **AVALÚO:** Es el estudio o proceso mediante el cual se estima y documenta el valor de un bien o bien inmueble, servicio, actividad, cosa u objeto, de acuerdo a la apreciación personal expresada por un profesional que cuenta con los conocimientos técnicos, aplique normas y procedimientos generalmente aceptados en esta especialidad. --- **VALOR COMERCIAL:** Es el precio más probable en que se podría comercializar un bien, en las circunstancias prevalecientes a la fecha del avalúo, en un plazo razonable de exposición, en una transacción llevada a cabo entre un oferente y un demandante libre de presiones, bien informados.

ABREVIACIONES: **Apartamento:** APTO ó AP --- **TORRE:** TO --- **LOTE:** LO --- **CASA:** CS o CA --- **AVENIDA:** AV --- **CALLE:** CL --- **CARRERA:** CRA ó KR--- **Diagonal:** Diag. --- **Conjunto:** CJ --- **Edificio:** ED --- **Residencial:** Res --- **Etapas:** ET --- **SIN Estrato:** SE---**Matrícula inmobiliaria:** M.I.--- **Certificado de libertad y tradición:** CLT---- **SIN INFORMACIÓN:** S/I

----- **METODOLOGÍA:** Para la determinación del valor comercial del inmueble objeto de avalúo, de acuerdo con lo establecido en el **Decreto 1420 del 24 de julio de 1998** y su correspondiente resolución reglamentaria **Resolución 620 del 23 de septiembre de 2008** expedida por el Instituto Geográfico Agustín Codazzi, por la cual se establecen los procedimientos para los avalúos ordenados dentro del marco de la **Ley 388 de 1997:**

1. Método de comparación o de mercado: Es la técnica valuatoria que busca establecer el valor comercial del bien, a partir del estudio de las ofertas o transacciones recientes, de bienes semejantes y comparables al del objeto de avalúo. Tales ofertas o transacciones deberán ser clasificadas, analizadas e interpretadas para llegar a la estimación del valor comercial.

2. Método de capitalización de rentas o ingresos: Es la técnica valuatoria que busca establecer el valor comercial de un bien, a partir de las rentas o ingresos que se puedan obtener del mismo bien, o inmuebles semejantes y comparables por sus características físicas, de uso y ubicación, trayendo a valor presente la suma de los probables ingresos o rentas generadas en la vida remanente del bien objeto de avalúo, con una tasa de capitalización o interés.

3. Método de costo de reposición: Es el que busca establecer el valor comercial del bien objeto de avalúo a partir de estimar el costo total de la construcción a precios de hoy, un bien semejante al del objeto de avalúo, y restarle la depreciación acumulada. Para la depreciación de las construcciones se deben emplear modelos continuos y no los discontinuos o en escalera. Deberá adoptarse un sistema que tenga en cuenta la edad y el estado de conservación, tal como lo establece Fitto y Corvini.

4-) Método o técnica Residual: Es el que busca establecer el valor comercial del bien, normalmente para el terreno, a partir de estimar el monto total de las ventas de un proyecto de construcción, acorde con la reglamentación urbanística vigente y de conformidad con el mercado del bien final vendible, en el terreno objeto de avalúo. Este método (técnica) debe desarrollarse bajo el principio de mayor y mejor uso.

DECLARACION DE CUMPLIMIENTO

El valuador confirma que: el informe de valuación es confidencial para las partes, hacia quien está dirigido o sus asesores profesionales, para el propósito específico del encargo; no se acepta ninguna responsabilidad ante ninguna tercera parte, y el valuador no acepta ninguna responsabilidad por la utilización inadecuada del informe. Se prohíbe la publicación del informe en todo o en parte, o cualquier referencia al mismo, o a las cifras de valuación contenidas en él, o los nombres y afiliación profesional de los valuadores, sin el consentimiento escrito del Valuador. ---- **El profesional que firma** declara que no tiene hoy, ni espera tener en el futuro, interés en la propiedad valorada; ni participación en los usos que se hagan del avalúo, ni con las personas que participen en la operación. Ha inspeccionado el inmueble personalmente y/o su equipo de trabajo con RAA vigente, y la información es la observada; los inconvenientes y limitaciones que pueda tener el bien y su

vecindario, están mencionados. Además, se mantendrá un nivel de confidencialidad, acorde a las exigencias de **Los Rosales Constructora Inmobiliaria S.A.S.** ---No es responsabilidad del valuador, el uso de este informe, para un fin distinto al que fue solicitado. --- **La valuación se llevó a cabo conforme a un código de ética** y normas de conducta. El Valuador ha cumplido los requisitos de formación de su profesión. Se adjunta el registro RAA de evaluador en el presente informe. Las descripciones de hechos presentadas en el informe son correctas hasta donde el Valuador alcanza a conocer. Los análisis y resultados solamente se ven restringidos por las hipótesis y condiciones restrictivas que se describen en el informe.

CONDICIONANTES Y SALVEDADE AL AVALÚO

La compañía valuadora así como el valuador no serán responsables de la veracidad de la información urbanística que afecte o haya afectado el inmueble objeto del predio en el momento de la realización del avalúo. El evaluador deberá dejar consignadas las inconsistencias que observe. --- **La compañía valuadora** así como el valuador no serán responsables de la veracidad de la información y ubicación del bien, informada por el solicitante; los antecedentes de propiedad asentados en el presente Avalúo es la contenida en la documentación oficial proporcionada por el solicitante del propio Avalúo y/o propietario del bien a valorar y/o entidad pública o privada solicitante del avalúo, la cual asumimos como correcta y se recibe de buena fe. Entre ella, podemos mencionar la escritura de propiedad o propiedad horizontal, certificado de libertad y tradición, entre otros. --- **El presente Avalúo es de USO exclusivo del(os) solicitante(s)** para el destino o propósito expresado en el mismo, por lo que no podrá ser utilizado para fines distintos. --- **La presente tasación no constituye un dictamen estructural, de cimentación, de hidrología, de suelos, de sismología,** o de cualquier otra rama de la ingeniería civil o la arquitectura, por lo tanto, no puede ser utilizado para fines relacionados con esas ramas ni se asume responsabilidad por vicios ocultos u otras características del inmueble que no puedan ser apreciadas en una visita normal de inspección física para efectos de tasación. Incluso cuando se aprecien algunas características que puedan constituir anomalías con respecto al estado de conservación normal -**según la vida útil consumida** de un inmueble o a su estructura, el valuador no asume mayor responsabilidad que así indicarlo cuando son detectadas, ya que aunque se presenten estados de conservación malos o ruinosos, es obligación del perito realizar la tasación según los criterios y normas vigentes y aplicables según el propósito del mismo. -- **No se han tenido** en cuenta en la elaboración del presente informe, posibles contingencias o afectaciones de orden jurídico, tales como: Titulación, Modos de Adquisición de Dominio, limitaciones de dominio, Contratos de Tenencia, Demandas Pendientes y en general cualquier asunto de carácter legal. El valor asignado se entiende como valor presente del inmueble tal y como se encontraba al momento de efectuar la visita de inspección. **Por tales motivos, el presente avalúo, no representa en ninguno de los casos un estudio de títulos.** --- Los valores comerciales asignados a los inmuebles, tienen que ver directamente con el área determinada en los documentos públicos suministrados por el interesado y/o áreas susceptibles de legalizar de acuerdo a la normatividad aplicable. --**Vigencia del avalúo: decretos 1420/1998 y 422/2000**, expedidos por el Ministerio de Hacienda y Crédito Público y ministerio de Desarrollo Económico, el presente avalúo tiene una **vigencia de un año**, contado desde la fecha expedición, siempre y cuando las condiciones físicas, intrínsecas, extrínsecas y normativas del inmueble valuado, no sufran cambios significativos, así como tampoco se presenten variaciones representativas del mercado inmobiliario comparable. Por otra parte, el **Decreto 145/2000**, "por medio del cual se establecen las condiciones de los créditos de vivienda individual a largo plazo, el avalúo practicado para tal fin, debe encontrarse dentro de los **seis (6) meses** anteriores al otorgamiento del crédito" --- **FAVORABILIDAD:** La finalidad de un proceso valuatorio, es dar valor, por tal motivo cuando se da un concepto de favorabilidad, este está sujeto al cumplimiento de las políticas exigidas por la entidad a la que se le está dirigiendo el avalúo, la cual establece los requisitos para dar un concepto, de acuerdo a los requerimientos internos de dicha entidad. La favorabilidad es un concepto independiente al valor del avalúo, el cual no se afecta por dicho concepto. NO es responsabilidad del perito y/o de Los Rosales dicho concepto, el cual se aporta de buena fe, es responsabilidad de a quien se dirige el avalúo verificar de acuerdo a sus políticas.

FINAL DEL INFORME AVALÚO LRCAJA-1092334883



PIN de Validación: ad710a9c



Corporación Autorregulador Nacional de Avaluadores - ANA
NIT: 900796614-2

Entidad Reconocida de Autorregulación mediante la Resolución 20910 de 2016 de la Superintendencia de Industria y Comercio

El señor(a) LILIANA GONZALEZ JAIME, identificado(a) con la Cédula de ciudadanía No. 60323174, se encuentra inscrito(a) en el Registro Abierto de Avaluadores, desde el 05 de Junio de 2019 y se le ha asignado el número de evaluador AVAL-60323174.

Al momento de expedición de este certificado el registro del señor(a) LILIANA GONZALEZ JAIME se encuentra Activo y se encuentra inscrito en las siguientes categorías y alcances:

Categoría 1 Inmuebles Urbanos

Alcance

- Casas, apartamentos, edificios, oficinas, locales comerciales, terrenos y bodegas situados total o parcialmente en áreas urbanas, lotes no clasificados en la estructura ecológica principal, lotes en suelo de expansión con plan parcial adoptado.

Fecha de inscripción
05 Jun 2019

Regimen
Régimen Académico

Los datos de contacto del Avaluador son:

Ciudad: CÚCUTA, NORTE DE SANTANDER
Dirección: CALLE 15AN # 17E - 36 NIZA
Teléfono: 3183900001 - 5762294
Correo Electrónico: lili_go_67@hotmail.com

Títulos Académicos, Certificados de Aptitud Ocupacional y otros programas de formación:
Arquitecto - Universidad Antonio Nariño.

Que revisados los archivos de antecedentes de procesos disciplinarios de la ERA Corporación Autorregulador Nacional de Avaluadores - ANA; no aparece sanción disciplinaria alguna contra el(la) señor(a) LILIANA GONZALEZ JAIME, identificado(a) con Cédula de ciudadanía No. 60323174

El(la) señor(a) LILIANA GONZALEZ JAIME se encuentra al día con el pago sus derechos de registro, así como con la cuota de autorregulación con Corporación Autorregulador Nacional de Avaluadores - ANA.

Página 1 de 2



PIN de Validación: ad7f0a9c



Con el fin de que el destinatario pueda verificar este certificado se le asignó el siguiente código de QR, y puede escanearlo con un dispositivo móvil u otro dispositivo lector con acceso a internet, descargando previamente una aplicación de digitalización de código QR que son gratuitas. La verificación también puede efectuarse ingresando el PIN directamente en la página de RAA <http://www.raa.org.co>. Cualquier inconsistencia entre la información acá contenida y la que reporte la verificación con el código debe ser inmediatamente reportada a Corporación Autorregulador Nacional de Avaluadores - ANA.



PIN DE VALIDACIÓN

ad7f0a9c

El presente certificado se expide en la República de Colombia de conformidad con la información que reposa en el Registro Abierto de Avaluadores RAA., a los un (01) días del mes de Febrero del 2024 y tiene vigencia de 30 días calendario, contados a partir de la fecha de expedición.

Firma: _____
Alexandra Suarez
Representante Legal