QR validez del avalúo

AVALÚOS - CONSTRUCTORA - INTERVENTORIA

Informe de Valuación de un Inmueble de uso Vivienda Urbano

AVALUO: LRCAJA-9770455

Fecha del avalúo		**Fecha de visita**	13/02/2024
Dirigido a	Caja Promotora de Vivienda Militar y de Policía		
Dirección	UR EL PORTAL DE PINARES MZ 6 LT 22		
Barrio	Pinares		
Ciudad	Armenia		
Departamento	Quindío		
Propietario	OLMES JOAQUIN GRAJALES FLOREZ		

MIEMBROS DE LA LONJA DE BOGOTÁ-Oficina: Cl 151 #18A-34 OF. 505 Bogotá; PBX: 6019159007 Ext. 101
Página web: www.losrosales.com Email: avaluos@losrosales.com
Bogotá D.C.-COLOMBIA

CONSTRUCTORA INMOBILIARIA S.A.S

AVALÚOS - CONSTRUCTORA - INTERVENTORIA

Bogotá D.C.,

Señor(es):
Caja Promotora de Vivienda Militar y de Policía
Avalúo solicitado por: GIOVANY DE JESUS SUAREZ ESPINOSA
Ciudad

Apreciado(s) Señor(es)

Atendiendo su amable solicitud, adjunto a la presente le estamos enviando el informe de Valuación correspondiente al Valor de Mercado del bien inmueble de propiedad de **OLMES JOAQUIN GRAJALES FLOREZ** ubicado en la UR EL PORTAL DE PINARES MZ 6 LT 22 Pinares, de la ciudad de Armenia .

Para la determinación del valor comercial del inmueble objeto de avalúo, de acuerdo con lo establecido en el Decreto 1420 del 24 de julio de 1998 y su correspondiente resolución reglamentaria Resolución 620 del 23 de septiembre de 2008 expedida por el Instituto Geográfico Agustín Codazzi, por la cual se establecen los procedimientos para los avalúos ordenados dentro del marco de la Ley 388 de 1997.

Según los criterios analizados, nuestro Avalúo arrojó un valor de $93,722,000.00 pesos m/cte (Noventa y tres millones setecientos veintidós mil).

Atentamente,

CONSTRUCTORA INMOBILIARIA S.A.S
NIT. 900.441.334-1

Los Rosales Constructora Inmobiliaria S.A.S.

MIEMBROS DE LA LONJA DE BOGOTÁ-Oficina: Cl 151 #18A-34 OF. 505 Bogotá; PBX: 6019159007 Ext. 101
Página web: www.losrosales.com Email: avaluos@losrosales.com
Bogotá D.C.-COLOMBIA

LIQUIDACIÓN

VALOR COMERCIAL

Tipo de Área	Descripción	Área	Unidad	Valor unitario	%	Valor total
Area de Terreno	Lote	36.75	M2	$460,000.00	18.04%	$16,905,000.00
Area Construida	Vivienda piso 1	29.40	M2	$1,300,000.00	40.78%	$38,220,000.00
Area Construida	Vivienda piso 2	29.69	M2	$1,300,000.00	41.18%	$38,597,000.00
TOTALES					**100%**	**$93,722,000**

Valor en letras
Noventa y tres millones setecientos veintidós mil Pesos Colombianos

Perito actuante

IVAN DARIO GARCIA ORDOÑEZ
RAA Nro: AVAL-18468387
C.C: 18468387

VALORES/TIPO DE AREA.

	Terreno	**Construcción**
Integral	0	0
Proporcional	0	93,722,000
% valor proporcional		100
Calificación garantía		
Observación calificación		
Observación		

INFORMACIÓN UVR

Valor UVR	1
Valor del avalúo en UVR	93,722,000.00
Valor asegurable	93,722,000
Tiempo esperado comercialización	6

GENERAL

Código	LRCAJA-9770455	**Propósito**	Modelo 8-14	**Tipo avalúo**	valor comercial
Datos del dirigido a:					
Dirigido A	Caja Promotora de Vivienda Militar y de Policía				
Tipo identificación	C.C.	**Documento**	NIT 860021967-7	**Email**	
Datos del solicitante:					
Solicitante	GIOVANY DE JESUS SUAREZ ESPINOSA				
Tipo identificación	0	**Documento**	9770455	**Teléfono**	3153084707
Email	yovasd1584y@gmail.com				
Datos del propietario:					
Propietario	OLMES JOAQUIN GRAJALES FLOREZ				
Tipo identificación	C.C.	**Documento**	9733470	**Ocupante**	Desocupado
Datos del inmueble objeto de avalúo:					
Dirección	UR EL PORTAL DE PINARES MZ 6 LT 22				
Conjunto	No aplica				
Ciudad	Armenia	**Departamento**	Quindío	**Estrato**	2
Sector	Urbano	**Barrio**	Pinares	**Ubicación**	Terreno – Construcción
Tipo Inmueble	Casa	**Tipo subsidio**	VIP Vivienda Interes Prioritario	**Sometido a PH**	No
Observación	Avalúo urbano para bien inmueble constituido por lote de terreno de 36.75 m² (5.25 m x 7.00 m) y construcción de dos (2) pisos en una superficie total de 66.44 m². Se encuentra ubicado en la Urbanización El Portal de Pinares Manzana 6 # 22, Armenia Quindío. Cuenta con disponibilidad de servicios públicos (agua, energía y gas).				

CARACTERISTICAS GENERALES

Uso actual	Vivienda	**Piso inmueble**	2		
Clase inmueble	Unifamiliar	**Otro**		**Método evaluación**	MERCADO
Justificación de Metodología	Para la determinación del valor comercial del inmueble objeto de avalúo, de acuerdo con lo establecido en el **Decreto 1420 del 24 de julio de 1998** y su correspondiente resolución reglamentaria **Resolución 620 del 23 de septiembre de 2008** expedida por el Instituto Geográfico Agustín Codazzi, por la cual se establecen los procedimientos para los avalúos ordenados dentro del marco de la **Ley 388 de 1997**; **se utiliza el siguiente (s) método(s): MÉTODO DE COMPARACIÓN O DE MERCADO:** Es la técnica valuatoria que busca establecer el valor comercial del bien, a partir del estudio de las ofertas o transacciones recientes, de bienes semejantes y comparables al del objeto de avalúo. Tales ofertas o transacciones deberán ser clasificadas, analizadas e interpretadas para llegar a la estimación del valor comercial.				

ÁREAS JURÍDICAS	UND	VALOR
AREA DE TERRENO	M2	36.75
AREA CONSTRUIDA	M2	-

ÁREAS CATASTRAL	UND	VALOR
AREA DE TERRENO	M2	-
AREA CONSTRUIDA	M2	-
AVALUO CATASTRAL 2024	PESOS	-

ÁREAS MEDIDAS EN VISITA	UND	VALOR
AREA DE TERRENO	M2	36.75
AREA PISO 1	M2	36.75
AREA PISO 2	M2	29.69

ÁREAS VALORADAS	UND	VALOR
AREA DE TERRENO	M2	36.75
AREA PISO 1	M2	29.40
AREA PISO 2	M2	29.69

ÁREAS POR NORMA		VALOR
Indice ocupación	0.80	29.4
Indice construcción	-	0

Forma Geometrica	Rectangular	**Frente**	5.25		
Fondo	7.00	**Relación frente fondo**	1:1.33		
Perspectivas de valoración	De acuerdo a las condiciones del sector y a la dinámica de mercado del mismo, se consideran perspectivas de valoración medias				
Actualidad edificadora	No se observó actividad edificadora en su entorno inmediato.				
Comportamiento Oferta y Demanda	Del análisis del segmento del mercado relativo a los inmuebles comparables con el que se valora se deduce que la oferta en la zona es media, y se considera que la demanda es media.				

REGLAMENTACION URBANISTICA

Acuerdo Decreto	Acuerdo municipal 019 de 2009 - POT Armenia / Ficha normativa 2A
Area Del Lote	36.75
Forma Del Lote	Rectangular
Topografia	Plana
# Unidades Predios(Predios subdivididos fisicamente)	No aplica
Clasificacion Del Suelo	Urbano
Uso Principal Norma	Vivienda Unifamiliar, Bifamiliar, Multifamiliar.
Uso Compatible Norma	Comercio, Servicios, Dotacional.
Uso Condicionado Norma	No especifica.
Uso Prohibido Norma	No especifica.
Tratamiento	No especifica.
Actuaciones Estrategicas	Sin información.
Indice DeOcupacion	0.80
Indice DeContruccion	No especifica.
Antejardin	El mismo de empate con las edificaciones colindantes o el que determine el plan de movilidad y los perfiles viales del sistema estructurante de conectividad y redes.
AislamientoPosterior	Para VIS 2 m.
Aislamiento Lateral	No se exige para nuevas edificaciones o predios aún sin desarrollar.
Altura Permitida	3 pisos.
Densidad	No especifica.
Amenaza Riesgo Inundacion	No aplica
Amenaza Riesgo Movimiento en masa	No aplica
Suelos De Proteccion	No aplica
Patrimonio	No aplica

Observaciones Reglamentación urbanística:	Acuerdo municipal 019 de 2009 - POT Armenia / Ficha normativa 2A. Uso principal: Vivienda Unifamiliar, Bifamiliar, Multifamiliar. Uso compatible: Comercio, Servicios, Dotacional. Índice de ocupación: Máximo el 80% del área neta urbanizable. Aislamiento Frontal: El mismo de empate con las edificaciones colindantes o el que determine el plan de movilidad y los perfiles viales del sistema estructurante de conectividad y redes. Aislamiento Lateral: No se exige para nuevas edificaciones o predios aún sin desarrollar. Aislamiento Posterior: Para VIS 2 m. Altura permitida: 3 pisos.

CRUCE CARTOGRÁFICO

Indices Norma

2-A FICHA CONSOLIDACION URBANISTICA/RESIDENCIAL COTIDIANO

ZONAS DE USO DE SUELO

TIPOLOGIA EDIFICATORIA		CONDICIONES	CLASIFICACION
USO PRINCIPAL			
VU	Vivienda Unifamiliar		
VB	Vivienda Bifamiliar		
VM	Vivienda Multifamiliar		
USO COMPLEMENTARIO			
C2	Hipermercados	En manzanas aisladas,	E. Alimentos y bebidas (sin consumo en el sitio) G. Electrodomésticos, artículos para el hogar y equipos de uso profesional I. Artículos de uso personal
C3	Centros comerciales		
C6	Superficies comerciales		
C7	Supermercados	Sobre vía Vehicular	
C8	Local especializado	En primer piso de edificaciones Localizados sobre vía arteria	
C9	Pasaje comercial		
C10	Tienda	En primer piso de edificaciones	
S4	Oficina		A. Bancarios C. Servicios profesionales (oficinas) D. Grandes superficies empresariales (varios servicios) E. Servicios personales K. Entretenimiento de bajo impacto
S5	Local	En primer piso	
S6	Taller	En primer Piso	

EDIFICABILIDAD

INDICE DE OCUPACION:	De acuerdo a la licencia original del barrio o conjunto; En caso de existir predios sin edificar, máximo 80% del área neta urbanizable
ALTURA MAXIMA:	De acuerdo a la licencia original para barrios tradicionales y consolidados urbanisticamente. Para lotes sin edificar en barrios que no cuentan con licencia de urbanismo la altura máxima será de 3 pisos
AISLAMIENTO FRONTAL:	Para lotes sin desarrollar, dentro del área consolidada, será el mismo de empate con las edificaciones colindantes o el que determine el Plan de Movilidad y los perfiles Viales del Sistema Estructurante de Conectividad y Redes
AISLAMIENTO LATERAL:	No se exige para nuevas edificaciones en predios aún sin desarrollar.
POSTERIOR O PATIO:	Para V.IS es de 2 metros. Debe plantearse desde el nivel del terreno. Para edificación de 1 y 2 pisos es de 2 Metros, para edificaciones 3 pisos 3 metros
PARQUEADEROS:	•Residentes 1 por vivienda ; y para visitantes 1 por cada 4 viviendas. •En Vivienda de interés Social: 1 Residente por cada 6 viviendas y 1 por cada6 Viviendas para Visitantes • Para Vivienda de Interés Prioritario se exigirá1 por cada 6 viviendas. •1 por local, y 1 por cada 150m² de área construida excepto el área de parqueaderos, en usos comercial (UC) y/o de servicios (US). • 1 por cada 200m² de área construida excepto el área de parqueaderos, en uso industrial. • 1 por cada 150 m de área construida excepto el área de parqueaderos, para usos dotacionales

Indices Norma

2-A FICHA CONSOLIDACION URBANISTICA/RESIDENCIAL COTIDIANO

ZONAS DE USO DE SUELO

TIPOLOGIA EDIFICATORIA		CONDICIONES	CLASIFICACION
USO COMPLEMENTARIO			
DE1	Recreación y deportes	Con estacionamientos al interior del predio y con Plan de Implantación o Regularización aprobado por Planeación.	
DE2	Educación		
DE3	Salud		
DE4	Cultura		
DE5	Bienestar y protección social		
DS6	Administración y gobierno	Con estacionamientos al interior del predio y con Plan de Implantación o Regularización aprobado por Planeación.	
DS8	Carga, transporte y servicios públicos		
DS9	Seguridad y defensa ciudadana		
I3	Local industrial o de almacenamiento	Con Plan de Implantación o Regularización aprobado por Planeación	E. Imprenta y papelería F. Textiles, artículos personales, profesionales o manufacturados G. Muebles y accesorios
I4	Taller de trabajo Liviano	En primer piso	

EDIFICABILIDAD

ESPACIOS COMUNALES

Vivienda agrupada con más de 5 unidades, 10% del área neta de vivienda. Comercio (UC), industria (UI), servicios (US) en locales agrupados con área mayor a 1000m²: 7% de área neta del uso. El destino de las áreas de equipamiento comunal privado es: 40%, como mínimo, para zonas recreativas en espacio abierto y 20%, como mínimo para zonas cubiertas de uso comunal. Las restantes pueden ser usadas como estacionamientos comunes, como zonas verdes, o como parte de las anteriores.

INFORMACIÓN JURÍDICA

ESCRITURAS

Nro. escritura	Tipo	Fecha	Notaria	Ciudad
2941	EscrituraDePropiedad	13/09/2023	3ª Armenia	Armenia

MATRÍCULAS

Nro. Matrícula	Fecha	Cédula catastral	Detalle
280-133402	10/01/2024	63001010100001084000 7000000000	Casa

Observación	Información tomada de documentación suministrada.

GARAJES Y DEPOSITOS

Observación	El inmueble no cuenta con garaje ni depósito.

DEL ENTORNO

SERVICIOS PÚBLICOS

	Sector	Inmueble
Energía	SI	SI
Acueducto	SI	SI
Alcantarillado	SI	SI
Gas	SI	SI

AMOBLAMIENTO URBANO

	Sector
Alumbrado	SI
Arborizacion	NO
Alamedas	NO
Ciclo rutas	NO

CARACTERISTICAS

Uso predominante	Residencial	**Área de actividad**	Residencial.	**Demanda / Interés**	Media
Estrato	2	**Barrio legal**	Si	**Topografia**	Plana
Transporte	Bueno	**Condiciones de salubridad**	Bueno		

EQUIPAMENTO			**VIAS, ANDENES Y SARDINELES**		
	Nivel	**Nivel Distancia**		**Sector**	**Conservación**
Zonas recreativas	Bueno	mas de 500	Andenes	SI	Bueno
Áreas verdes	Regular	0-100	Sardineles	SI	Bueno
Estacionamiento	Regular	0-100	Vías pavimentadas	SI	Bueno
Asistencial	Bueno	mas de 500	Tipo de vía	Peatonal	
Escolar	Bueno	mas de 500			
Comercial	Bueno	mas de 500			

IMPACTO AMBIENTAL					
Aire	NO	**Basura**	NO	**Inseguridad**	NO
Ruido	NO	**Aguas**	NO	**Otro**	NO
Observación:	El entorno es tranquilo, con una dinámica barrial, bien iluminado, con disponibilidad de servicios públicos domiciliarios y rutas de transporte suficientes para abastecer la demanda. Adyacente a vías colectoras barriales que permiten la accesibilidad y movilidad en diferentes medios de transporte. Cercano a equipamientos colectivos como colegios, hospital del sur, estadio y otros de uso recreativo.				

ESTRUCTURA

Estado de la conservación	Bueno	**Estructura**	Tradicional	**Estructura reforzada**	SI
Material construcción	Ladrillo	**Tipo estructura**	Mampostería Confinada		
Daños por Sismos	NO	**Ajustes sismos resistentes**	NO	**Cubierta**	teja de fibrocemento
Fachada	graniplast	**Ancho fachada**	3-6 metros	**Irregularidad planta**	No
Irregularidad altura	No	**Tipologia vivienda**	Casa Continua	**Otro tipologia vivienda**	
Año construcción	2000	**Edad Inmueble**	24 años	**Vida útil**	100 años
Estado construcción	Usada	**%Avance**	100%		
Licencia construcción	No suministrada				
Observación	La estructura corresponde al sistema de mampostería confinada en buen estado de conservación.				

DEPENDENCIAS

INFORMACIÓN DEPENDENCIAS					
Sala	1	**Comedor**	1	**Cocina**	SemiInt
Baños Sociales	2	**Patio interior**	0	**Habitaciones**	3
Closet	0	**Baños privados**	0	**Estar**	1
Bodega	0	**Estudio**	0	**Cuarto servicio**	0
Baños servicio	0	**Zona ropas**	1	**Local**	0

Balcón	0	**Jardin**	No	**Zona verde**	No
Oficina	0	**Ventilación**	Regular	**Iluminación**	Bueno
Observación	Casa. Consta de: sala: 1, Comedor: 1, Cocina: Semi integral, Baño social: 2, Habitaciones: 3, Estar: 1, Zona ropas: 1, Ventilación: Regular, Iluminación: Bueno				

ACABADOS

	Sala	Comedor	Cocina	Baño	Piso	Techo	Muro	Carpintería
Calidad	Normal	Normal	Normal	Sencillo	Normal	Sencillo	Normal	Sencillo
Estado	Bueno.	Bueno.	Bueno.	Bueno.	Bueno.	Bueno.	Bueno.	Bueno.

Observación	Fachada en graniplast con zócalo en cerámica; Pisos generales en cerámica; Muros en vinilo; Carpintería en lámina metálica; Baños enchapados en cerámica; Cocina semi integral con mesón en granito.

UBICACIÓN GEOGRÁFICA

Dirección: UR EL PORTAL DE PINARES MZ 6 LT 22 | Pinares | Armenia | Quindío

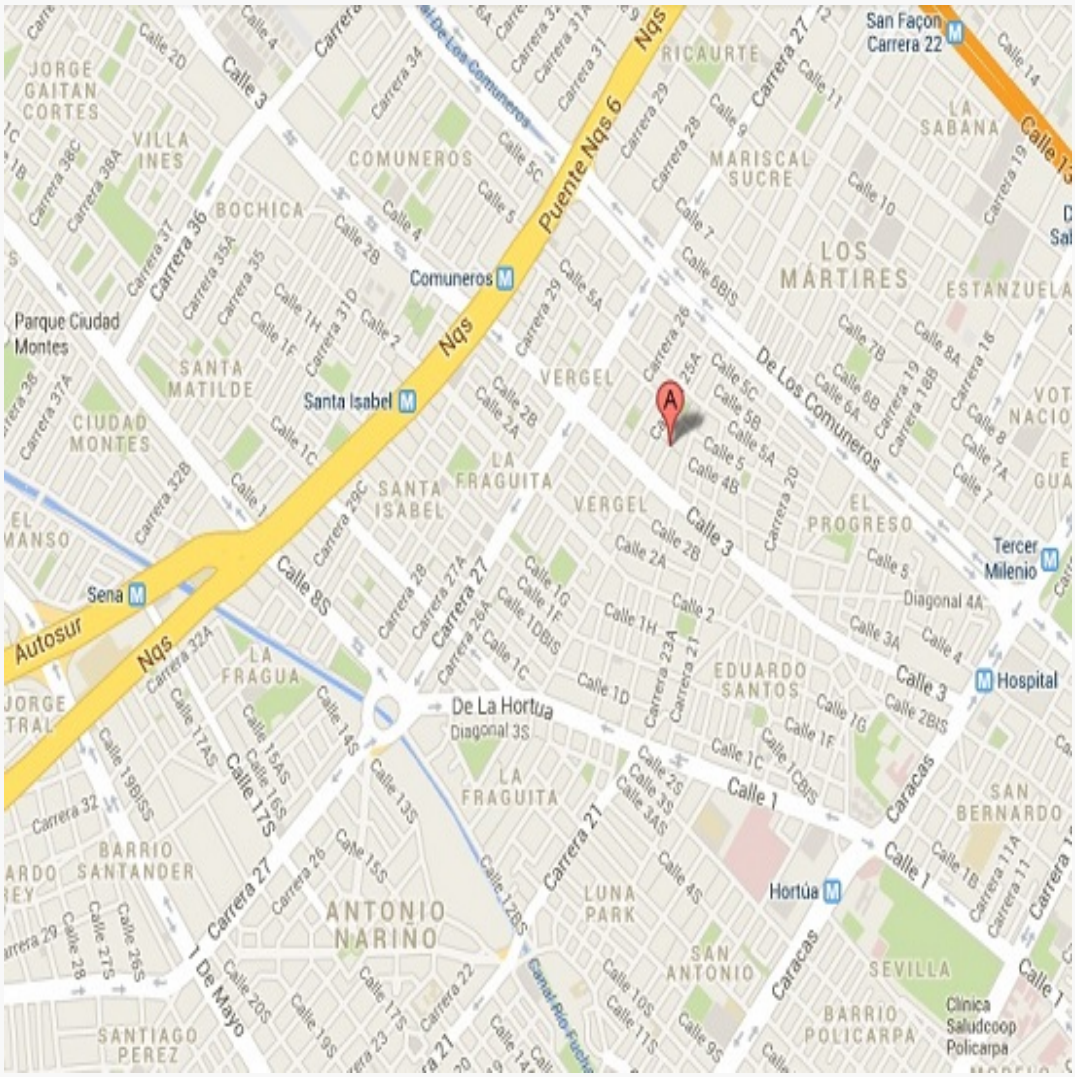

LATITUD
MAGNA SIRGAS: 4.5116667
GEOGRAFICAS : 4° 30´ 42.0012´´

LONGITUD
MAGNA SIRGAS: -75.70027777777779
GEOGRAFICAS : 75° 42´ 1.0002´´

MERCADO

#	DIRECCION	VALOR VENTA	NEG	VALOR DEPURADO	TELEFONO	TERRENO M2	TAMANO CONSTRUCCION M2	VALOR CONSTRUCCION M2	VALOR CONSTRUCCION
1	Bosques de Pinares	$140,000,000	0.93	$130,200,000	3136102475	60.00	60.00	$1,700,000	$102,000,000
2	Bosques de Pinares	$145,000,000	0.93	$134,850,000	3127726736	60.00	80.00	$1,300,000	$104,000,000
3	Bosques de Pinares	$140,000,000	0.93	$130,200,000	3127726736	60.00	60.00	$1,700,000	$102,000,000
Del inmueble						**36.75**	**59.09**		

#	TOTAL SIN CONSTRUCCION	TERRENO M2	FACTOR TAMANO	FACTOR UBICACION	FACTOR HOMOLOGADO	RESULTADOS
1	$28,200,000	$470,000	1.0	1.0	1.00	$470,000
2	$30,850,000	$514,167	1.0	1.0	1.00	$514,167
3	$28,200,000	$470,000	1.0	1.0	1.00	$470,000
					PROMEDIO	$484,722.22
					DESV. STANDAR	$25,499.64
					COEF. VARIACION	5.26%

TERRENO	**ADOPTADOM2**	$460,000.00	**AREA**	36.75	**TOTAL**	$16,905,000.00
CONSTRUCCION	**ADOPTADOM2**	$1,300,000.00	**AREA**	59.09	**TOTAL**	$76,817,000.00
VALOR TOTAL	$93,722,000.00					

Observaciones:

Se realiza el análisis de la muestra de bienes inmuebles comparables con la vivienda valuada, en lo referente a superficie, edad, situación, distribución, entorno, y ubicados en el mismo sector o cercano. Dependiendo de la oferta utilizada en el momento de la homogeneización se ha utilizado un factor que precia o deprecia la oferta, teniendo en cuenta los factores intervinientes en la misma.

Enlaces:

1.-https://www.fincaraiz.com.co/inmueble/casa-en-venta/ara-bosques-de-pinares/armenia/7968894 2.-https://www.fincaraiz.com.co/inmueble/casa-en-venta/bosques-de-pinares/armenia/10185865 3.-https://www.fincaraiz.com.co/inmueble/casa-en-venta/bosques-de-pinares/armenia/10193681

PLANO DE DISTRIBUCIÓN

Plano

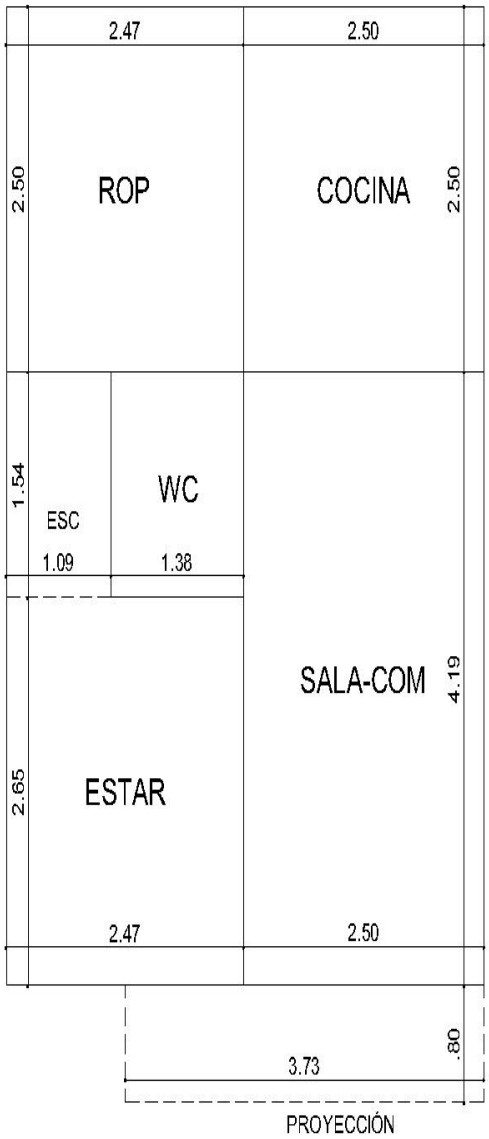

PISO 01 - 33.25 m²

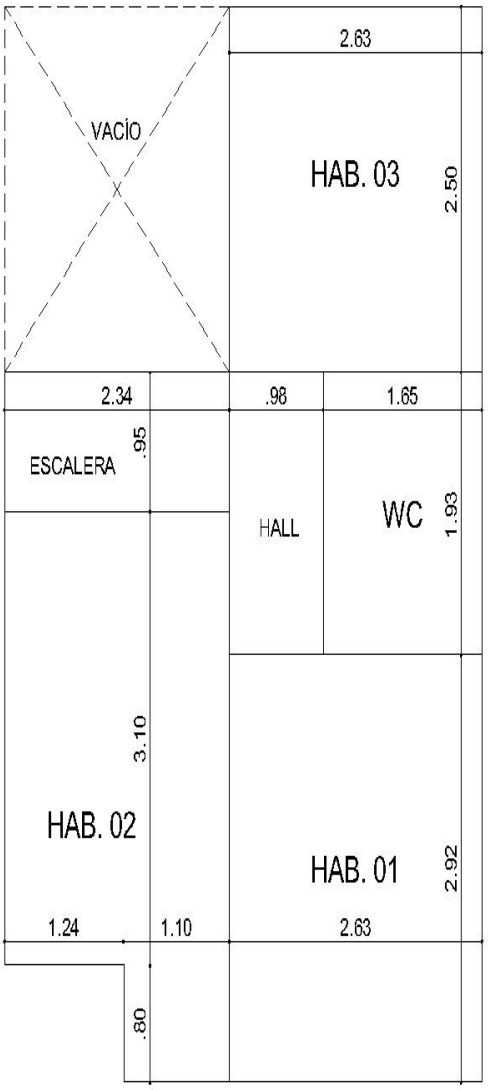

PISO 02 - 29.69 m²

PORTAL DE PINARES / MZ 6 # 22

FOTOS General

Foto Selfie

Vía frente al inmueble

Entorno

Contador de Energia



Contador de Agua

Contador de Gas

Vista Inmueble Contiguo

Vista Inmueble Contiguo

FOTOS General

Fachada del Inmueble

Fachada del Inmueble

Nomenclatura

NOTA: EL INMUEBLE AL MOMENTO DE LA VISITA NO REGISTRA EN SU FACHADA LA NOMENCLATURA; SIN EMBARGO, SE REVISÓ Y COTEJÓ LA CALLE Y LA CARRERA CON LOS PREDIOS DEL SECTOR Y LOS COLINDANTES PARA CONSTATAR QUE SI CORRESPONDE AL IDENTIFICADO EN LOS TÍTULOS DE PROPIEDAD.

Puerta de entrada

Sala Comedor

Sala Comedor

Sala Comedor

Cocina

FOTOS General

Zona de Ropas

Escalera del inmueble

Escalera del inmueble

Hall o Estar de Habitaciones

Habitación 2

Habitación 3

Baño Social 1

Baño Social 1

FOTOS General

Baño Social 1

Baño Social 2

Cubierta-Techos

Detalle de acabados

Detalle de acabados

Detalle de acabados

Detalle de acabados

Detalle de acabados

FOTOS General

Detalle de acabados

CONSIDERACIONES FINALES PARA EL INFORME DE AVALÚO

VOCABULARIO: PRECIO: Es un término que se utiliza para la cuantía que se solicita, ofrece o paga por un bien o servicio. El precio de venta es un hecho histórico. **COSTO:** es el precio pagado por los bienes y servicios o la cantidad exigida para crear o producir el bien o el servicio. **MERCADO:** un mercado es el entorno en el que se comercializan bienes y servicios entre compradores y vendedores a través de un mecanismo de precios. --- **AVALÚO:** Es el estudio o proceso mediante el cual se estima y documenta el valor de un bien o bien inmueble, servicio, actividad, cosa u objeto, de acuerdo a la apreciación personal expresada por un profesional que cuenta con los conocimientos técnicos, aplique normas y procedimientos generalmente aceptados en esta especialidad. --- **VALOR COMERCIAL:** Es el precio más probable en que se podría comercializar un bien, en las circunstancias prevalecientes a la fecha del avalúo, en un plazo razonable de exposición, en una transacción llevada a cabo entre un oferente y un demandante libre de presiones, bien informados.

ABREVIACIONES: Apartamento: APTO ó AP --- **TORRE:** TO --- **LOTE:** LO --- **CASA:** CS o CA --- **AVENIDA:** AV --- **CALLE:** CL --- **CARRERA:** CRA ó KR--- **Diagonal**: Diag. --- **Conjunto:** CJ --- **Edificio:** ED --- **Residencial:** Res --- **Etapa:** ET --- **SIN Estrato:** SE---**Matrícula inmobiliaria:** M.I.--- **Certificado de libertad y tradición:** CLT---- **SIN INFORMACIÓN:** S/I ---------- **METODOLOGÍA:** Para la determinación del valor comercial del inmueble objeto de avalúo, de acuerdo con lo establecido en el **Decreto 1420 del 24 de julio de 1998** y su correspondiente resolución reglamentaria **Resolución 620 del 23 de septiembre de 2008** expedida por el Instituto Geográfico Agustín Codazzi, por la cual se establecen los procedimientos para los avalúos ordenados dentro del marco de la **Ley 388 de 1997:**

1. Método de comparación o de mercado: Es la técnica valuatoria que busca establecer el valor comercial del bien, a partir del estudio de las ofertas o transacciones recientes, de bienes semejantes y comparables al del objeto de avalúo. Tales ofertas o transacciones deberán ser clasificadas, analizadas e interpretadas para llegar a la estimación del valor comercial.

2. Método de capitalización de rentas o ingresos: Es la técnica valuatoria que busca establecer el valor comercial de un bien, a partir de las rentas o ingresos que se puedan obtener del mismo bien, o inmuebles semejantes y comparables por sus características físicas, de uso y ubicación, trayendo a valor presente la suma de los probables ingresos o rentas generadas en la vida remanente del bien objeto de avalúo, con una tasa de capitalización o interés.

3. Método de costo de reposición: Es el que busca establecer el valor comercial del bien objeto de avalúo a partir de estimar el costo total de la construcción a precios de hoy, un bien semejante al del objeto de avalúo, y restarle la depreciación acumulada. Para la depreciación de las construcciones se deben emplear modelos continuos y no los discontinuos o en escalera. Deberá adoptarse un sistema que tenga en cuenta la edad y el estado de conservación, tal como lo establece Fitto y Corvini.

4**-) Método o técnica Residual:** Es el que busca establecer el valor comercial del bien, normalmente para el terreno, a partir de estimar el monto total de las ventas de un proyecto de construcción, acorde con la reglamentación urbanística vigente y de conformidad con el mercado del bien final vendible, en el terreno objeto de avalúo. Este método (técnica) debe desarrollarse bajo el principio de mayor y mejor uso.

DECLARACION DE CUMPLIMIENTO

El valuador confirma que: el informe de valuación es confidencial para las partes, hacia quien está dirigido o sus asesores profesionales, para el propósito específico del encargo; no se acepta ninguna responsabilidad ante ninguna tercera parte, y el valuador no acepta ninguna responsabilidad por la utilización inadecuada del informe. Se prohíbe la publicación del informe en todo o en parte, o cualquier referencia al mismo, o a las cifras de valuación contenidas en él, o los nombres y afiliación profesional de los valuadores, sin el consentimiento escrito del Valuador. **---- El profesional que firma** declara que no tiene hoy, ni espera tener en el futuro, interés en la propiedad valorada; ni participación en los usos que se hagan del avalúo, ni con las personas que participen en la operación. Ha inspeccionado el inmueble personalmente y/o su equipo de trabajo con RAA vigente, y la información es la observada; los inconvenientes y limitaciones que pueda tener el bien y su

vecindario, están mencionados. Además, se mantendrá un nivel de confidencialidad, acorde a las exigencias de **Los Rosales Constructora Inmobiliaria S.A.S. ----**No es responsabilidad del valuador, el uso de este informe, para un fin distinto al que fue solicitado. **--- La valuación se llevó a cabo conforme a un código de ética** y normas de conducta. El Valuador ha cumplido los requisitos de formación de su profesión. Se adjunta el registro RAA de avaluador en el presente informe. Las descripciones de hechos presentadas en el informe son correctas hasta donde el Valuador alcanza a conocer. Los análisis y resultados solamente se ven restringidos por las hipótesis y condiciones restrictivas que se describen en el informe.

CONDICIONANTES Y SALVEDADES AL AVALÚO

La compañía valuadora así como el valuador no serán responsables de la veracidad de la información urbanística que afecte o haya afectado el inmueble objeto del predio en el momento de la realización del avalúo. El avaluador deberá dejar consignadas las inconsistencias que observe. **--- La compañía valuadora** así como el valuador no serán responsables de la veracidad de la información y ubicación del bien, informada por el solicitante; los antecedentes de propiedad asentados en el presente Avalúo es la contenida en la documentación oficial proporcionada por el solicitante del propio Avalúo y/o propietario del bien a valuar y/o entidad pública o privada solicitante del avalúo, la cual asumimos como correcta y se recibe de buena fe. Entre ella, podemos mencionar la escritura de propiedad o propiedad horizontal, certificado de libertad y tradición, entre otros. --- **El presente Avalúo es de USO exclusivo del(os) solicitante(s)** para el destino o propósito expresado en el mismo, por lo que no podrá ser utilizado para fines distintos. **---- La presente tasación no constituye un dictamen estructural, de cimentación, de hidrología, de suelos, de sismología,** o de cualquier otra rama de la ingeniería civil o la arquitectura, por lo tanto, no puede ser utilizado para fines relacionados con esas ramas ni se asume responsabilidad por vicios ocultos u otras características del inmueble que no puedan ser apreciadas en una visita normal de inspección física para efectos de tasación. Incluso cuando se aprecien algunas características que puedan constituir anomalías con respecto al estado de conservación normal -**según la vida útil consumida** de un inmueble o a su estructura, el valuador no asume mayor responsabilidad que así indicarlo cuando son detectadas, ya que aunque se presenten estados de conservación malos o ruinosos, es obligación del perito realizar la tasación según los criterios y normas vigentes y aplicables según el propósito del mismo. **-- No se han tenido** en cuenta en la elaboración del presente informe, posibles contingencias o afectaciones de orden jurídico, tales como: Titulación, Modos de Adquisición de Dominio, limitaciones de dominio, Contratos de Tenencia, Demandas Pendientes y en general cualquier asunto de carácter legal. El valor asignado se entiende como valor presente del inmueble tal y como se encontraba al momento de efectuar la visita de inspección. **Por tales motivos, el presente avalúo, no representa en ninguno de los casos un estudio de títulos. ---** Los valores comerciales asignados a los inmuebles, tienen que ver directamente con el área determinada en los documentos públicos suministrados por el interesado y/o áreas susceptibles de legalizar de acuerdo a la normatividad aplicable. **--Vigencia del avalúo: decretos 1420/1998 y 422/2000**, expedidos por el Ministerio de Hacienda y Crédito Público y ministerio de Desarrollo Económico, el presente avalúo tiene una **vigencia de un año**, contado desde la fecha expedición, siempre y cuando las condiciones físicas, intrínsecas, extrínsecas y normativas del inmueble valuado, no sufran cambios significativos, así como tampoco se presenten variaciones representativas del mercado inmobiliario comparable. Por otra parte, el **Decreto 145/2000**, "por medio del cual se establecen las condiciones de los créditos de vivienda individual a largo plazo, el avalúo practicado para tal fin, debe encontrarse dentro de los **seis (6) meses** anteriores al otorgamiento del crédito" **--- FAVORABILIDAD:** La finalidad de un proceso valuatorio, es dar valor, por tal motivo cuando se da un concepto de favorabilidad, este está sujeto al cumplimiento de las políticas exigidas por la entidad a la que se le está dirigiendo él avaluó, la cual establece los requisitos para dar un concepto, de acuerdo a los requerimientos internos de dicha entidad. La favorabilidad es un concepto independiente al valor del avalúo, el cual no se afecta por dicho concepto. NO es responsabilidad del perito y/o de Los Rosales dicho concepto, el cual se aporta de buena fe, es responsabilidad de a quien se dirige el avalúo verificar de acuerdo a sus políticas.

FINAL DEL INFORME AVALÚO LRCAJA-9770455

PIN de Validación: b7f80aa1

https://www.raa.org.co

Corporación Autorregulador Nacional de Avaluadores - ANA
NIT: 900796614-2

Entidad Reconocida de Autorregulación mediante la Resolución 20910 de 2016 de la Superintendencia de Industria y Comercio

El señor(a) IVAN DARIO GARCIA ORDOÑEZ, identificado(a) con la Cédula de ciudadania No. 18468387, se encuentra inscrito(a) en el Registro Abierto de Avaluadores, desde el 11 de Abril de 2018 y se le ha asignado el número de avaluador AVAL-18468387.

Al momento de expedición de este certificado el registro del señor(a) IVAN DARIO GARCIA ORDOÑEZ se encuentra **Activo** y se encuentra inscrito en las siguientes categorias y alcances:

AVALUO: LRCAJA-9770455 M.I.: 280-133402

Categoria 1 Inmuebles Urbanos

Alcance

- Casas, apartamentos, edificios, oficinas, locales comerciales, terrenos y bodegas situados total o parcialmente en áreas urbanas, lotes no clasificados en la estructura ecológica principal, lotes en suelo de expansión con plan parcial adoptado.

Fecha de inscripción	Regimen
11 Abr 2019	Régimen Académico

Categoria 2 Inmuebles Rurales

Alcance

- Terrenos rurales con o sin construcciones, como viviendas, edificios, establos, galpones, cercas, sistemas de riego, drenaje, vias, adecuación de suelos, pozos, cultivos, plantaciones, lotes en suelo de expansión sin plan parcial adoptado, lotes para el aprovechamiento agropecuario y demás infraestructura de explotación situados totalmente en áreas rurales.

Fecha de inscripción	Regimen
07 Sep 2020	Régimen Académico

Categoria 3 Recursos Naturales y Suelos de Protección

Alcance

- Bienes ambientales, minas, yacimientos y explotaciones minerales. Lotes incluidos en la estructura ecológica principal, lotes definidos o contemplados en el Código de recursos Naturales Renovables y daños ambientales.

Fecha de inscripción	Regimen
07 Sep 2020	Régimen Académico

PIN de Validación: b7f80aa1

RAA
Registro Abierto de Avaluadores
https://www.raa.org.co

A.N.A.

Categoria 4 Obras de Infraestructura

Alcance

- Estructuras especiales para proceso, puentes, túneles, acueductos y conducciones, presas, aeropuertos, muelles y demás construcciones civiles de infraestructura similar.

Fecha de inscripción	Regimen
07 Sep 2020	Régimen Académico

RAA AVALUO: LRCAJA-9770455 M.I.: 280-133402

Categoria 5 Edificaciones de Conservación Arqueológica y Monumentos Históricos

Alcance

- Edificaciones de conservación arquitectónica y monumentos históricos.

Fecha de inscripción	Regimen
07 Sep 2020	Régimen Académico

Categoria 6 Inmuebles Especiales

Alcance

- Incluye centros comerciales, hoteles, colegios, hospitales, clinicas y avance de obras. Incluye todos los inmuebles que no se clasifiquen dentro de los numerales anteriores.

Fecha de inscripción	Regimen
07 Sep 2020	Régimen Académico

Categoria 7 Maquinaria Fija, Equipos y Maquinaria Móvil

Alcance

- Equipos eléctricos y mecánicos de uso en la industria, motores, subestaciones de planta, tableros eléctricos, equipos de generación, subestaciones de transmisión y distribución, equipos e infraestructura de transmisión y distribución, maquinaria de construcción, movimiento de tierra, y maquinaria para producción y proceso. Equipos de cómputo: Microcomputadores, impresoras, monitores, módems y otros accesorios de estos equipos, redes, main frames, periféricos especiales y otros equipos accesorios de estos. Equipos de telefonia, electromedicina y radiocomunicación. Transporte Automotor: vehiculos de transporte terrestre como automóviles, camperos, camiones, buses, tractores,camiones y remolques, motocicletas, motociclos, mototriciclos, cuatrimotos, bicicletas y similares.

Fecha de inscripción	Regimen
07 Sep 2020	Régimen Académico

PIN de Validación: b7f80aa1

RAA
Registro Abierto de Avaluadores
https://www.raa.org.co

A.N.A.

Categoria 8 Maquinaria y Equipos Especiales

Alcance

- Naves, aeronaves, trenes, locomotoras, vagones, teleféricos y cualquier medio de transporte diferente del automotor descrito en la clase anterior.

Fecha de inscripción	Regimen
07 Sep 2020	Régimen Académico

Categoria 9 Obras de Arte, Orfebreria, Patrimoniales y Similares

RAA AVALUO: LRCAJA-9770455 M.I. 280-133402

Alcance

- Arte, joyas, orfebreria, artesanias, muebles con valor histórico, cultural, arqueológico, paleonteológico y similares.

Fecha de inscripción	Regimen
07 Sep 2020	Régimen Académico

Categoria 10 Semovientes y Animales

Alcance

- Semovientes, animales y muebles no clasificados en otra especialidad.

Fecha de inscripción	Regimen
07 Sep 2020	Régimen Académico

Categoria 11 Activos Operacionales y Establecimientos de Comercio

Alcance

- Revalorización de activos, inventarios, materia prima, producto en proceso y producto terminado. Establecimientos de comercio.

Fecha de inscripción	Regimen
07 Sep 2020	Régimen Académico

Categoria 12 Intangibles

Alcance

- Marcas, patentes, secretos empresariales, derechos autor, nombres comerciales, derechos deportivos, espectro radioeléctrico, fondo de comercio, prima comercial y otros similares.

PIN de Validación: b7f80aa1

https://www.raa.org.co

Fecha de inscripción	Regimen
07 Sep 2020	Régimen Académico

Categoria 13 Intangibles Especiales

Alcance

- Daño emergente, lucro cesante, daño moral, servidumbres, derechos herenciales y litigiosos y demás derechos de indemnización o cálculos compensatorios y cualquier otro derecho no contemplado en las clases anteriores.

Fecha de inscripción	Regimen
07 Sep 2020	Régimen Académico

RAA AVALUO: LRCAJA-9770455 M.I.: 280-133402

Los datos de contacto del Avaluador son:

Ciudad: ARMENIA, QUINDÍO
Dirección: ARMENIA, CALLE 25 NORTE #13-41 AP 405-A
Teléfono: 3113323523
Correo Electrónico: arqivangarcia@gmail.com

Títulos Académicos, Certificados de Aptitud Ocupacional y otros programas de formación:
Técnico Laboral Por Competencias en Avalúos- Corporación Tecnológica Empresarial
Arquitecto- La Universidad La Gran Colombia.

Que revisados los archivos de antecedentes de procesos disciplinarios de la **ERA Corporación Autorregulador Nacional de Avaluadores - ANA**; no aparece sanción disciplinaria alguna contra el(la) señor(a) **IVAN DARIO GARCIA ORDOÑEZ**, identificado(a) con **Cédula de ciudadanía No.** 18468387

El(la) señor(a) **IVAN DARIO GARCIA ORDOÑEZ** se encuentra al día con el pago sus derechos de registro, así como con la cuota de autorregulación con **Corporación Autorregulador Nacional de Avaluadores - ANA**.

Con el fin de que el destinatario pueda verificar este certificado se le asignó el siguiente código de QR, y puede escanearlo con un dispositivo móvil u otro dispositivo lector con acceso a internet, descargando previamente una aplicación de digitalización de código QR que son gratuitas. La verificación también puede efectuarse ingresando el PIN directamente en la página de RAA http://www.raa.org.co. Cualquier inconsistencia entre la información acá contenida y la que reporte la verificación con el código debe ser inmediatamente reportada a Corporación Autorregulador Nacional de Avaluadores - ANA.

PIN de Validación: b7f80aa1

https://www.raa.org.co

PIN DE VALIDACIÓN

b7f80aa1

El presente certificado se expide en la República de Colombia de conformidad con la información que reposa en el Registro Abierto de Avaluadores RAA., a los un (01) días del mes de Febrero del 2024 y tiene vigencia de 30 días calendario, contados a partir de la fecha de expedición.

RAA AVALUO: LRCAJA-9770455 M.I.: 280-133402

Firma: _____

Alexandra Suarez

Representante Legal

Página 5 de 5