



QR validez del avalúo



**AVALÚOS - CONSTRUCTORA - INTERVENTORIA**  
**Informe de Valuación de un Inmueble de uso Vivienda Urbano**

AVALUO: LRCAJA-1109841956			
Fecha del avalúo		Fecha de visita	12/02/2024
Dirigido a	Caja Promotora de Vivienda Militar y de Policía		
Dirección	CALLE 9 A # 4-12 BARRIO BUENOS AIRES		
Barrio	BUENOS AIRES		
Ciudad	San Jose del Fragua		
Departamento	Caquetá		
Propietario	MAYERLING KATHERINE LOPEZ MUÑOZ		

MIEMBROS DE LA LONJA DE BOGOTÁ-Oficina: CI 151 #18A-34 OF. 505 Bogotá; PBX: 6019159007 Ext. 101  
Página web: [www.losrosales.com](http://www.losrosales.com) Email: [avaluos@losrosales.com](mailto:avaluos@losrosales.com)  
Bogotá D.C.-COLOMBIA



**AVALÚOS - CONSTRUCTORA - INTERVENTORIA**

Bogotá D.C.,

Señor(es):

**Caja Promotora de Vivienda Militar y de Policía**

Avalúo solicitado por: FRANZ STIVESON CASTRO CORREA

Ciudad

Apreciado(s) Señor(es)

Atendiendo su amable solicitud, adjunto a la presente le estamos enviando el informe de Valuación correspondiente al Valor de Mercado del bien inmueble de propiedad de **MAYERLING KATHERINE LOPEZ MUÑOZ** ubicado en la CALLE 9 A # 4-12 BARRIO BUENOS AIRES BUENOS AIRES, de la ciudad de San Jose del Fragua.

Para la determinación del valor comercial del inmueble objeto de avalúo, de acuerdo con lo establecido en el Decreto 1420 del 24 de julio de 1998 y su correspondiente resolución reglamentaria Resolución 620 del 23 de septiembre de 2008 expedida por el Instituto Geográfico Agustín Codazzi, por la cual se establecen los procedimientos para los avalúos ordenados dentro del marco de la Ley 388 de 1997.

Según los criterios analizados, nuestro Avalúo arrojó un valor de \$85,540,000.00 pesos m/cte (Ochenta y cinco millones quinientos cuarenta mil).

Atentamente,

**Los Rosales Constructora Inmobiliaria S.A.S.**

MIEMBROS DE LA LONJA DE BOGOTÁ-Oficina: Cl 151 #18A-34 OF. 505 Bogotá; PBX: 6019159007 Ext. 101

Página web: [www.losrosales.com](http://www.losrosales.com) Email: [avaluos@losrosales.com](mailto:avaluos@losrosales.com)

Bogotá D.C.-COLOMBIA

LIQUIDACIÓN

VALOR COMERCIAL

Tipo de Área	Descripción	Área	Unidad	Valor unitario	%	Valor total
Area de Terreno	LOTE	91	M2	\$300,000.00	31.91%	\$27,300,000.00
Area Construida	VIVIENDA	72.80	M2	\$800,000.00	68.09%	\$58,240,000.00
TOTALES					100%	\$85,540,000

Valor en letras  
Ochenta y cinco millones quinientos cuarenta mil Pesos Colombianos

Perito actuante



LUZ MARY BARRETO MORA  
RAA Nro: AVAL-40780871  
C.C: 40780871


VALORES/TIPO DE AREA.			INFORMACIÓN UVR	
	Terreno	Construcción	Valor UVR	1
Integral	0	0	Valor del avalúo en UVR	85,540,000.00
Proporcional	0	85,540,000	Valor asegurable	85,540,000
% valor proporcional		100	Tiempo esperado comercialización	6
Calificación garantía				
Observación calificación				
Observación				

GENERAL					
Código	LRCAJA-1109841956	Propósito	Modelo 8-14	Tipo avalúo	valor comercial
Datos del dirigido a:					
Dirigido A	Caja Promotora de Vivienda Militar y de Policía				
Tipo identificación	NIT.	Documento	NIT 860021967-7	Email	
Datos del solicitante:					
Solicitante	FRANZ STIVESON CASTRO CORREA				
Tipo identificación	C.C.	Documento	1109841956	Teléfono	3233941667
Email	franzstivesoncatrocorrea0@gmail.com				
Datos del propietario:					
Propietario	MAYERLING KATHERINE LOPEZ MUÑOZ				
Tipo identificación	C.C.	Documento	1118471478	Ocupante	Propietario
Datos del inmueble objeto de avalúo:					
Dirección	CALLE 9 A # 4-12 BARRIO BUENOS AIRES				
Conjunto	N/A				
Ciudad	San Jose del Fragua	Departamento	Caquetá	Estrato	1
Sector	Urbano	Barrio	BUENOS AIRES	Ubicación	Terreno – Construcción
Tipo Inmueble	Casa	Tipo subsidio	VIP Vivienda Interes Prioritario	Sometido a PH	No
Observación	Inmueble ubicado al norte del municipio. Al inmueble se llega ingresando por la vía que llega al municipio de San José del Fragua a la altura del cementerio se gira a la derecha vía que conduce directamente al predio. En sitio se observa placa domiciliaria en material acrilico. Cuenta con servicios públicos (agua, energía y gas), contadores instalados y funcionales.				

CARACTERISTICAS GENERALES																										
Uso actual	Vivienda	Piso inmueble	1																							
Clase inmueble	Unifamiliar	Otro		Método evaluación	MERCADO																					
Justificación de Metodología	Para la determinación del valor comercial del inmueble objeto de avalúo, de acuerdo con lo establecido en el <b>Decreto 1420 del 24 de julio de 1998</b> y su correspondiente resolución reglamentaria <b>Resolución 620 del 23 de septiembre de 2008</b> expedida por el Instituto Geográfico Agustín Codazzi, por la cual se establecen los procedimientos para los avalúos ordenados dentro del marco de la <b>Ley 388 de 1997</b> ; <b>se utiliza el siguiente (s) método(s): MÉTODO DE COMPARACIÓN O DE MERCADO:</b> Es la técnica valuatoria que busca establecer el valor comercial del bien, a partir del estudio de las ofertas o transacciones recientes, de bienes semejantes y comparables al del objeto de avalúo. Tales ofertas o transacciones deberán ser clasificadas, analizadas e interpretadas para llegar a la estimación del valor comercial.																									
<table><tr><th>ÁREAS JURÍDICAS</th><th>UND</th><th>VALOR</th></tr><tr><td>AREA DE TERRENO</td><td>M2</td><td>91</td></tr><tr><td>AREA CONSTRUIDA</td><td>M2</td><td>86</td></tr></table>			ÁREAS JURÍDICAS	UND	VALOR	AREA DE TERRENO	M2	91	AREA CONSTRUIDA	M2	86	<table><tr><th>ÁREAS CATASTRAL</th><th>UND</th><th>VALOR</th></tr><tr><td>AREA DE TERRENO</td><td>M2</td><td>91</td></tr><tr><td>AREA CONSTRUIDA</td><td>M2</td><td>86</td></tr><tr><td>AVALUO CATASTRAL 2024</td><td>PESOS</td><td>6462000</td></tr></table>			ÁREAS CATASTRAL	UND	VALOR	AREA DE TERRENO	M2	91	AREA CONSTRUIDA	M2	86	AVALUO CATASTRAL 2024	PESOS	6462000
ÁREAS JURÍDICAS	UND	VALOR																								
AREA DE TERRENO	M2	91																								
AREA CONSTRUIDA	M2	86																								
ÁREAS CATASTRAL	UND	VALOR																								
AREA DE TERRENO	M2	91																								
AREA CONSTRUIDA	M2	86																								
AVALUO CATASTRAL 2024	PESOS	6462000																								
<table><tr><th>ÁREAS MEDIDAS EN VISITA</th><th>UND</th><th>VALOR</th></tr><tr><td>AREA DE TERRENO</td><td>M2</td><td>91</td></tr><tr><td>AREA CONSTRUIDA</td><td>M2</td><td>91</td></tr></table>			ÁREAS MEDIDAS EN VISITA	UND	VALOR	AREA DE TERRENO	M2	91	AREA CONSTRUIDA	M2	91	<table><tr><th>ÁREAS VALORADAS</th><th>UND</th><th>VALOR</th></tr><tr><td>AREA DE TERRENO</td><td>M2</td><td>91</td></tr><tr><td>AREA CONSTRUIDA</td><td>M2</td><td>72.80</td></tr></table>			ÁREAS VALORADAS	UND	VALOR	AREA DE TERRENO	M2	91	AREA CONSTRUIDA	M2	72.80			
ÁREAS MEDIDAS EN VISITA	UND	VALOR																								
AREA DE TERRENO	M2	91																								
AREA CONSTRUIDA	M2	91																								
ÁREAS VALORADAS	UND	VALOR																								
AREA DE TERRENO	M2	91																								
AREA CONSTRUIDA	M2	72.80																								
<table><tr><th>ÁREAS POR NORMA</th><th></th><th>VALOR</th></tr><tr><td>Indice ocupación</td><td>0.8</td><td>72.8</td></tr><tr><td>Indice construcción</td><td>1.6</td><td>145.6</td></tr></table>			ÁREAS POR NORMA		VALOR	Indice ocupación	0.8	72.8	Indice construcción	1.6	145.6															
ÁREAS POR NORMA		VALOR																								
Indice ocupación	0.8	72.8																								
Indice construcción	1.6	145.6																								
Forma Geometrica	Regular	Frente	7																							
Fondo	13	Relación frente fondo	1:1.85																							
Perspectivas de valoración	De acuerdo a las condiciones del sector y a la dinámica de mercado del mismo, se consideran perspectivas de valoración medias																									
Actualidad edificadora	Actualmente, se observa el desarrollo de algunos proyectos nuevos, además se adelantan algunos proyectos de auto construcción en suelo propio, así como remodelaciones y modificaciones de vivienda existente.																									
Comportamien to Oferta y Demanda	Del análisis del segmento del mercado relativo a los inmuebles comparables con el que se valora se deduce que la oferta en la zona es media, y se considera que la demanda es media.																									

## REGLAMENTACION URBANISTICA

Acuerdo Decreto	ACUERDO MUNICIPAL No. 008 de 2013 (19 de Febrero)
Area Del Lote	91
Forma Del Lote	REGULAR
Topografia	PLANA
# Unidades Predios(Predios subdivididos fisicamente)	0
Clasificacion Del Suelo	RESIDENCIAL
Uso Principal Norma	RESIDENCIAL
Uso Compatible Norma	COMERCIAL
Uso Condicionado Norma	INDUSTRIAL
Uso Prohibido Norma	INDUSTRIAL
Tratamiento	MEJORAMIENTO INTEGRAL
Actuaciones Estrategicas	N/A
Indice DeOcupacion	0.8
Indice DeContruccion	1.6
Antejardin	SIN INFORMACIÓN
AislamientoPosterior	SIN INFORMACIÓN
Aislamiento Lateral	N/A
Altura Permitida	2
Densidad	10 hab/km2
Amenaza Riesgo Inundacion	SIN AMENAZA
Amenaza Riesgo Movimiento en masa	SIN AMENAZA
Suelos De Proteccion	N/A
Patrimonio	N/A
Observaciones Reglamentación urbanística:	Se encuentra ubicado en un área establecida en suelo urbano, en una zona de desarrollo incompleto, con un tratamiento de mejoramiento integral.



INFORMACIÓN JURÍDICA

ESCRITURAS

Nro. escritura	Tipo	Fecha	Notaria	Ciudad
431	EscrituraDePropiedad	17/08/2023	UNICA DE BELÉN DE LOS ANDAQUÍES	Belen de los Andaquies

MATRÍCULAS

Nro. Matrícula	Fecha	Cédula catastral	Detalle
420-99858	29/02/2024	18610010000000089000 7000000000	CASA

Observación

La presente tasación no constituye un estudio de títulos, ni se asume responsabilidad por vicios ocultos u otras características del inmueble. Según lo observado en el certificado de libertad y tradición no cuenta con limitaciones al dominio.

GARAJES Y DEPOSITOS

Observación

El inmueble no cuenta con garaje.

DEL ENTORNO

SERVICIOS PÚBLICOS			AMOBILIAMIENTO URBANO		
	Sector	Inmueble		Sector	
Energía	SI	SI	Alumbrado	SI	
Acueducto	SI	SI	Arborizacion	SI	
Alcantarillado	SI	SI	Alamedas	NO	
Gas	SI	SI	Ciclo rutas	NO	
CARACTERISTICAS					
Uso predominante	Residencial	Área de actividad	Residencial.	Demanda / Interés	Media
Estrato	1	Barrio legal	Si	Topografia	Plana
Transporte	Bueno	Condiciones de salubridad	Bueno		



EQUIPAMIENTO			VIAS, ANDENES Y SARDINELES		
	Nivel	Nivel Distancia		Sector	Conservación
Zonas recreativas	Bueno	100-200	Andenes	SI	Bueno
Áreas verdes	Bueno	100-200	Sardineles	NO	No hay
Estacionamiento	Bueno	100-200	Vías pavimentadas	SI	Bueno
Asistencial	Bueno	mas de 500	Tipo de vía	SECUNDARIA	
Escolar	Bueno	mas de 500			
Comercial	Bueno	mas de 500			
IMPACTO AMBIENTAL					
Aire	NO	Basura	NO	Inseguridad	NO
Ruido	NO	Aguas	NO	Otro	NO
Observación:	El sector se encuentra en proceso de consolidación, uso residencial con buena dotación urbana, cuenta con vías pavimentadas en buen estado de conservación, presenta todos los servicios públicos básicos y buena prestación del servicio de transporte urbano. El estrato es tomado del recibo de servicios públicos domiciliarios suministrado.				

ESTRUCTURA					
Estado de la conservación	Bueno	Estructura	Tradicional	Estructura reforzada	NO
Material construcción	Ladrillo	Tipo estructura	Mampostería Confinada		
Daños por Sismos	No disponibles	Ajustes sismos resistentes	NO	Cubierta	teja metalica
Fachada	pañete y pintura	Ancho fachada	6-9 metros	Irregularidad planta	No
Irregularidad altura	No	Tipologia vivienda	Casa Continua	Otro tipologia vivienda	
Año construcción	2008	Edad Inmueble	16 años	Vida útil	100 años
Estado construcción	Usada	%Avance	100		
Licencia construcción	ANOTACION 002 CLT DECLARACION DE MEJORA EN SUELO PROPIO				
Observación	Estructura en aparente buen estado de conservación en el momento de la visita, no se observa grietas o fallas a simple vista. La presente tasación no constituye un dictamen estructural, de cimentación o de cualquier otra rama de la ingeniería civil o la arquitectura, por lo tanto, no puede ser utilizado para fines relacionados con esas ramas; ni se asume responsabilidad por vicios ocultos u otras características del inmueble que no puedan ser apreciadas en una visita normal de inspección física.				

DEPENDENCIAS					
INFORMACIÓN DEPENDENCIAS					
Sala	1	Comedor	1	Cocina	Sencilla
Baños Sociales	1	Patio interior	0	Habitaciones	3
Closet	0	Baños privados	0	Estar	0
Bodega	0	Estudio	0	Cuarto servicio	0

Baños servicio	0	Zona ropas	1	Local	0
Balcón	0	Jardin	No	Zona verde	No
Oficina	0	Ventilación	Bueno	Iluminación	Bueno
Observación	Casa. Consta de: sala: 1, Comedor: 1, Cocina: Sencilla, Baño social: 1, Habitaciones: 3, Zona ropas: 1, Ventilación: Bueno, Iluminación: Bueno				

ACABADOS

	Sala	Comedor	Cocina	Baño	Piso	Techo	Muro	Carpintería
Calidad	Normal	Normal	Sencillo	Sencillo	Normal	Normal	Normal	Normal
Estado	Bueno.	Bueno.	Bueno.	Bueno.	Bueno.	Bueno.	Bueno.	Bueno.
Observación	Muros pañetados y pintados en un 80%, pisos en cemento afinado, cocina con enchapes sencillos, baño social y zona de ropas sin acabados, cubierta metalica con estructura en madera sin cielo raso.							

## UBICACIÓN GEOGRÁFICA

**Dirección:** CALLE 9 A # 4-12 BARRIO BUENOS AIRES | BUENOS AIRES | San Jose del Fragua | Caquetá



### LATITUD

MAGNA SIRGAS: 1.334078588773544

GEOGRAFICAS : 1° 20' 2.6844''

### LONGITUD

MAGNA SIRGAS: -75.97227955342049

GEOGRAFICAS : 75° 58' 20.2074''

MERCADO

#	DIRECCION	VALOR VENTA	NEG	VALOR DEPURADO	TELEFONO	TERRENO M2	TAMANO CONSTRUCCI ON M2	VALOR CONSTRUCCION M2	VALOR CONSTRUCCION
1	carrera 6 , 5 - 60	\$320,000,000	0.95	\$304,000,000	3102922222	114	228	\$1,180,000	\$269,040,000
2	CALLE 7 # 5-74	\$90,000,000	0.95	\$85,500,000	3134484671	80	70	\$860,000	\$60,200,000
3	CALLE 6 #7-36 B.PUEBLO NUEVO	\$290,000,000	0.95	\$275,500,000	3022815645	250	217.00	\$900,000	\$195,300,000
Del inmueble						91	72.80		

#	TOTAL SIN CONSTRUCCION	TERRENO M2	FACTOR TAMANO	FACTOR UBICACION	FACTOR HOMOLOGADO	RESULTADOS
1	\$34,960,000	\$306,667	1.0	1.0	1.00	\$306,667
2	\$25,300,000	\$316,250	1.0	1.0	1.00	\$316,250
3	\$80,200,000	\$320,800	1.0	1.0	1.00	\$320,800
					PROMEDIO	\$314,572.22
					DESV. STANDAR	\$7,214.50
					COEF. VARIACION	2.29%

TERRENO	ADOPTADOM2	\$300,000.00	AREA	91	TOTAL	\$27,300,000.00
CONSTRUCCION	ADOPTADOM2	\$800,000.00	AREA	72.80	TOTAL	\$58,240,000.00
VALOR TOTAL	\$85,540,000.00					

Observaciones:

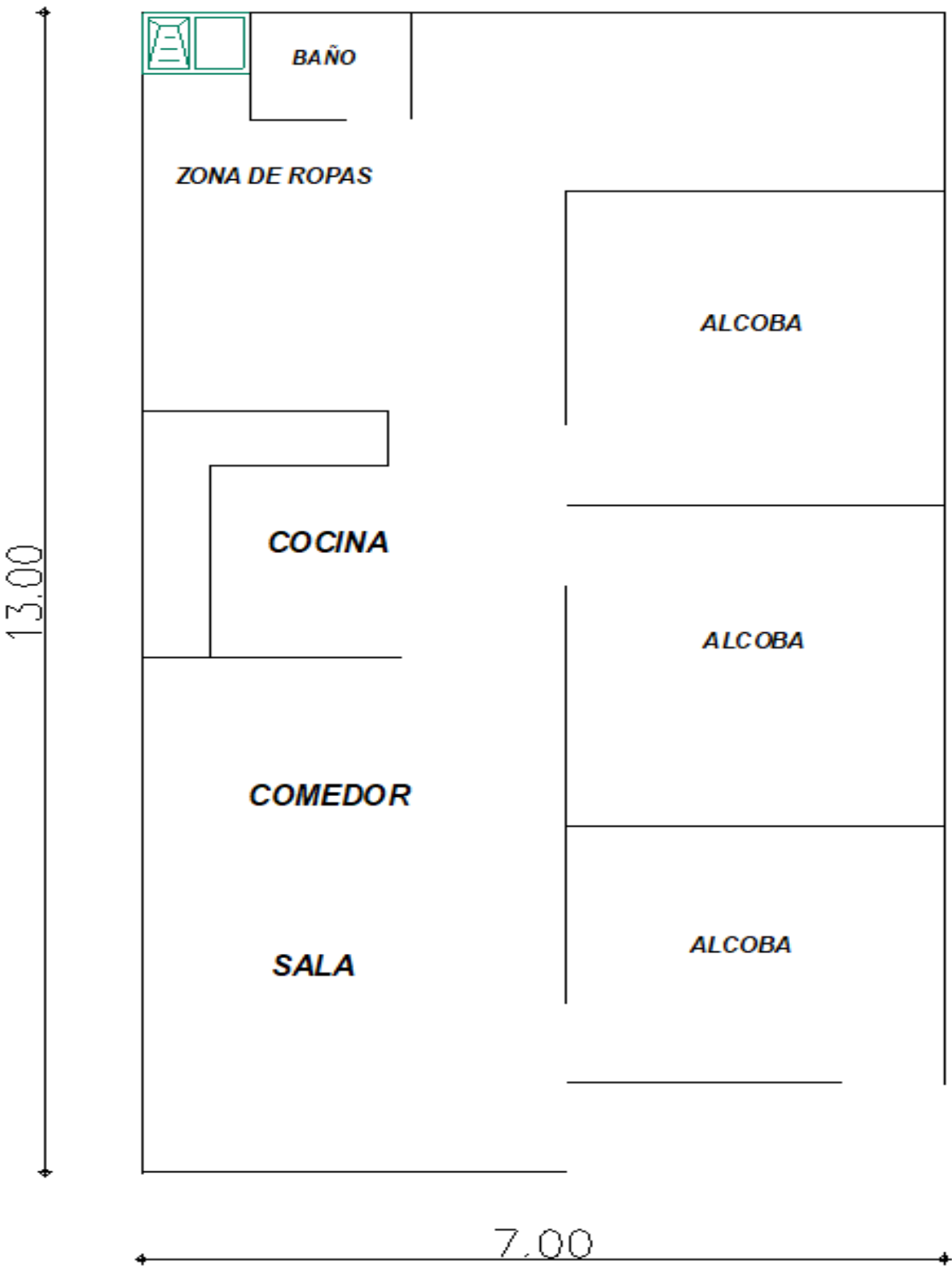
Se estableció un criterio de calificación para las muestras escogidas donde se tuvo en cuenta en la misma zona homogénea, aspectos de precio, distancia, tamaño, acabados, fuente, ubicación entre otros factores relevantes. Las fuentes de recolección se determinaron en el mismo sector donde se encuentra el inmueble en estudio y se tuvieron en cuenta las transacciones y los anuncios de ofertas. Las áreas liquidadas son las que cumplen con la norma.

Enlaces:

1.-<https://www.aseinmobiliariacolombia.com/292/inmuebles/venta-casa-10-dormitorios-san-jose-del-traqua-caq>

PLANO DE DISTRIBUCIÓN

Plano





## FOTOS General

Foto Selfie



Vía frente al inmueble



Entorno



Contador de Energia



Contador de Agua



Contador de Gas



Fachada del Inmueble



Nomenclatura





## FOTOS General

Sala



Comedor



Cocina



Zona de Ropas



Hab. 1 o Habitación Principal



Habitación 2



Habitación 3



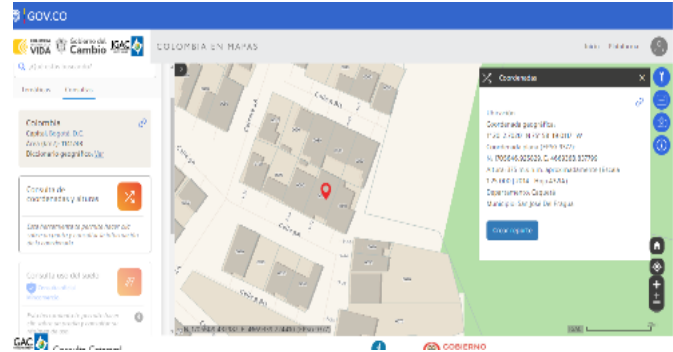
Baño Social 1





FOTOS General

CONSULTA CATASTRAL



VISTA INTERIOR INMUEBLE



## CONSIDERACIONES FINALES PARA EL INFORME DE AVALÚO

**VOCABULARIO: PRECIO:** Es un término que se utiliza para la cuantía que se solicita, ofrece o paga por un bien o servicio. El precio de venta es un hecho histórico. **COSTO:** es el precio pagado por los bienes y servicios o la cantidad exigida para crear o producir el bien o el servicio. **MERCADO:** un mercado es el entorno en el que se comercializan bienes y servicios entre compradores y vendedores a través de un mecanismo de precios. --- **AVALÚO:** Es el estudio o proceso mediante el cual se estima y documenta el valor de un bien o bien inmueble, servicio, actividad, cosa u objeto, de acuerdo a la apreciación personal expresada por un profesional que cuenta con los conocimientos técnicos, aplique normas y procedimientos generalmente aceptados en esta especialidad. --- **VALOR COMERCIAL:** Es el precio más probable en que se podría comercializar un bien, en las circunstancias prevalecientes a la fecha del avalúo, en un plazo razonable de exposición, en una transacción llevada a cabo entre un oferente y un demandante libre de presiones, bien informados.

**ABREVIACIONES: Apartamento:** APTO ó AP --- **TORRE:** TO --- **LOTE:** LO --- **CASA:** CS o CA --- **AVENIDA:** AV --- **CALLE:** CL --- **CARRERA:** CRA ó KR--- **Diagonal:** Diag. --- **Conjunto:** CJ --- **Edificio:** ED --- **Residencial:** Res --- **Etapas:** ET --- **SIN Estrato:** SE---**Matrícula inmobiliaria:** M.I.--- **Certificado de libertad y tradición:** CLT---- **SIN INFORMACIÓN:** S/I

----- **METODOLOGÍA:** Para la determinación del valor comercial del inmueble objeto de avalúo, de acuerdo con lo establecido en el **Decreto 1420 del 24 de julio de 1998** y su correspondiente resolución reglamentaria **Resolución 620 del 23 de septiembre de 2008** expedida por el Instituto Geográfico Agustín Codazzi, por la cual se establecen los procedimientos para los avalúos ordenados dentro del marco de la **Ley 388 de 1997:**

**1. Método de comparación o de mercado:** Es la técnica valuatoria que busca establecer el valor comercial del bien, a partir del estudio de las ofertas o transacciones recientes, de bienes semejantes y comparables al del objeto de avalúo. Tales ofertas o transacciones deberán ser clasificadas, analizadas e interpretadas para llegar a la estimación del valor comercial.

**2. Método de capitalización de rentas o ingresos:** Es la técnica valuatoria que busca establecer el valor comercial de un bien, a partir de las rentas o ingresos que se puedan obtener del mismo bien, o inmuebles semejantes y comparables por sus características físicas, de uso y ubicación, trayendo a valor presente la suma de los probables ingresos o rentas generadas en la vida remanente del bien objeto de avalúo, con una tasa de capitalización o interés.

**3. Método de costo de reposición:** Es el que busca establecer el valor comercial del bien objeto de avalúo a partir de estimar el costo total de la construcción a precios de hoy, un bien semejante al del objeto de avalúo, y restarle la depreciación acumulada. Para la depreciación de las construcciones se deben emplear modelos continuos y no los discontinuos o en escalera. Deberá adoptarse un sistema que tenga en cuenta la edad y el estado de conservación, tal como lo establece Fitto y Corvini.

**4-) Método o técnica Residual:** Es el que busca establecer el valor comercial del bien, normalmente para el terreno, a partir de estimar el monto total de las ventas de un proyecto de construcción, acorde con la reglamentación urbanística vigente y de conformidad con el mercado del bien final vendible, en el terreno objeto de avalúo. Este método (técnica) debe desarrollarse bajo el principio de mayor y mejor uso.

## DECLARACION DE CUMPLIMIENTO

**El valuador confirma que:** el informe de valuación es confidencial para las partes, hacia quien está dirigido o sus asesores profesionales, para el propósito específico del encargo; no se acepta ninguna responsabilidad ante ninguna tercera parte, y el valuador no acepta ninguna responsabilidad por la utilización inadecuada del informe. Se prohíbe la publicación del informe en todo o en parte, o cualquier referencia al mismo, o a las cifras de valuación contenidas en él, o los nombres y afiliación profesional de los valuadores, sin el consentimiento escrito del Valuador. ---- **El profesional que firma** declara que no tiene hoy, ni espera tener en el futuro, interés en la propiedad valorada; ni participación en los usos que se hagan del avalúo, ni con las personas que participen en la operación. Ha inspeccionado el inmueble personalmente y/o su equipo de trabajo con RAA vigente, y la información es la observada; los inconvenientes y limitaciones que pueda tener el bien y su

vecindario, están mencionados. Además, se mantendrá un nivel de confidencialidad, acorde a las exigencias de **Los Rosales Constructora Inmobiliaria S.A.S.** ---No es responsabilidad del valuador, el uso de este informe, para un fin distinto al que fue solicitado. --- **La valuación se llevó a cabo conforme a un código de ética** y normas de conducta. El Valuador ha cumplido los requisitos de formación de su profesión. Se adjunta el registro RAA de evaluador en el presente informe. Las descripciones de hechos presentadas en el informe son correctas hasta donde el Valuador alcanza a conocer. Los análisis y resultados solamente se ven restringidos por las hipótesis y condiciones restrictivas que se describen en el informe.

## CONDICIONANTES Y SALVEDADE AL AVALÚO

La compañía valuadora así como el valuador no serán responsables de la veracidad de la información urbanística que afecte o haya afectado el inmueble objeto del predio en el momento de la realización del avalúo. El evaluador deberá dejar consignadas las inconsistencias que observe. --- **La compañía valuadora** así como el valuador no serán responsables de la veracidad de la información y ubicación del bien, informada por el solicitante; los antecedentes de propiedad asentados en el presente Avalúo es la contenida en la documentación oficial proporcionada por el solicitante del propio Avalúo y/o propietario del bien a valorar y/o entidad pública o privada solicitante del avalúo, la cual asumimos como correcta y se recibe de buena fe. Entre ella, podemos mencionar la escritura de propiedad o propiedad horizontal, certificado de libertad y tradición, entre otros. --- **El presente Avalúo es de USO exclusivo del(os) solicitante(s)** para el destino o propósito expresado en el mismo, por lo que no podrá ser utilizado para fines distintos. --- **La presente tasación no constituye un dictamen estructural, de cimentación, de hidrología, de suelos, de sismología,** o de cualquier otra rama de la ingeniería civil o la arquitectura, por lo tanto, no puede ser utilizado para fines relacionados con esas ramas ni se asume responsabilidad por vicios ocultos u otras características del inmueble que no puedan ser apreciadas en una visita normal de inspección física para efectos de tasación. Incluso cuando se aprecien algunas características que puedan constituir anomalías con respecto al estado de conservación normal -**según la vida útil consumida** de un inmueble o a su estructura, el valuador no asume mayor responsabilidad que así indicarlo cuando son detectadas, ya que aunque se presenten estados de conservación malos o ruinosos, es obligación del perito realizar la tasación según los criterios y normas vigentes y aplicables según el propósito del mismo. -- **No se han tenido** en cuenta en la elaboración del presente informe, posibles contingencias o afectaciones de orden jurídico, tales como: Titulación, Modos de Adquisición de Dominio, limitaciones de dominio, Contratos de Tenencia, Demandas Pendientes y en general cualquier asunto de carácter legal. El valor asignado se entiende como valor presente del inmueble tal y como se encontraba al momento de efectuar la visita de inspección. **Por tales motivos, el presente avalúo, no representa en ninguno de los casos un estudio de títulos.** --- Los valores comerciales asignados a los inmuebles, tienen que ver directamente con el área determinada en los documentos públicos suministrados por el interesado y/o áreas susceptibles de legalizar de acuerdo a la normatividad aplicable. --**Vigencia del avalúo: decretos 1420/1998 y 422/2000**, expedidos por el Ministerio de Hacienda y Crédito Público y ministerio de Desarrollo Económico, el presente avalúo tiene una **vigencia de un año**, contado desde la fecha expedición, siempre y cuando las condiciones físicas, intrínsecas, extrínsecas y normativas del inmueble valuado, no sufran cambios significativos, así como tampoco se presenten variaciones representativas del mercado inmobiliario comparable. Por otra parte, el **Decreto 145/2000**, "por medio del cual se establecen las condiciones de los créditos de vivienda individual a largo plazo, el avalúo practicado para tal fin, debe encontrarse dentro de los **seis (6) meses** anteriores al otorgamiento del crédito" --- **FAVORABILIDAD:** La finalidad de un proceso valuatorio, es dar valor, por tal motivo cuando se da un concepto de favorabilidad, este está sujeto al cumplimiento de las políticas exigidas por la entidad a la que se le está dirigiendo el avalúo, la cual establece los requisitos para dar un concepto, de acuerdo a los requerimientos internos de dicha entidad. La favorabilidad es un concepto independiente al valor del avalúo, el cual no se afecta por dicho concepto. NO es responsabilidad del perito y/o de Los Rosales dicho concepto, el cual se aporta de buena fe, es responsabilidad de a quien se dirige el avalúo verificar de acuerdo a sus políticas.

## FINAL DEL INFORME AVALÚO LRCAJA-1109841956



PIN de Validación: b8380ado



Corporación Autorregulador Nacional de Avaluadores - ANA

NIT: 900796614-2

Entidad Reconocida de Autorregulación mediante la Resolución 20910 de 2016 de la Superintendencia de Industria y Comercio

El señor(a) LUZ MARY BARRETO MORA, identificado(a) con la Cédula de ciudadanía No. 40780871, se encuentra inscrito(a) en el Registro Abierto de Avaluadores, desde el 26 de Mayo de 2018 y se le ha asignado el número de avaluador AVAL-40780871.

Al momento de expedición de este certificado el registro del señor(a) LUZ MARY BARRETO MORA se encuentra Activo y se encuentra inscrito en las siguientes categorías y alcances:

## Categoría 1 Inmuebles Urbanos

## Alcance

- Casas, apartamentos, edificios, oficinas, locales comerciales, terrenos y bodegas situados total o parcialmente en áreas urbanas, lotes no clasificados en la estructura ecológica principal, lotes en suelo de expansión con plan parcial adoptado.

Fecha de inscripción  
26 Mayo 2018

Regimen  
Regimen de Transición

Fecha de actualización  
16 Mar 2022

Regimen  
Régimen Académico

## Categoría 2 Inmuebles Rurales

## Alcance

- Terrenos rurales con o sin construcciones, como viviendas, edificios, establos, galpones, cercas, sistemas de riego, drenaje, vías, adecuación de suelos, pozos, cultivos, plantaciones, lotes en suelo de expansión sin plan parcial adoptado, lotes para el aprovechamiento agropecuario y demás infraestructura de explotación situados totalmente en áreas rurales.

Fecha de inscripción  
26 Mayo 2018

Regimen  
Regimen de Transición

Fecha de actualización  
16 Mar 2022

Regimen  
Régimen Académico

## Categoría 6 Inmuebles Especiales

## Alcance

- Incluye centros comerciales, hoteles, colegios, hospitales, clínicas y avance de obras. Incluye todos los inmuebles que no se clasifiquen dentro de los numerales anteriores.

Fecha de inscripción  
26 Mayo 2018

Regimen  
Regimen de Transición

Fecha de actualización  
16 Mar 2022

Regimen  
Régimen Académico

Página 1 de 4





PIN de Validación: b8380ado



### Categoría 7 Maquinaria Fija, Equipos y Maquinaria Móvil

#### Alcance

- Equipos eléctricos y mecánicos de uso en la industria, motores, subestaciones de planta, tableros eléctricos, equipos de generación, subestaciones de transmisión y distribución, equipos e infraestructura de transmisión y distribución, maquinaria de construcción, movimiento de tierra, y maquinaria para producción y proceso. Equipos de cómputo: Microcomputadores, impresoras, monitores, módems y otros accesorios de estos equipos, redes, main frames, periféricos especiales y otros equipos accesorios de estos. Equipos de telefonía, electromedicina y radiocomunicación. Transporte Automotor: vehículos de transporte terrestre como automóviles, camperos, camiones, buses, tractores, camiones y remolques, motocicletas, motociclos, mototriciclos, cuatrimotos, bicicletas y similares.

Fecha de inscripción  
26 Mayo 2019

Regimen

Regimen Académico

Fecha de actualización  
16 Mar 2022

Regimen

Regimen Académico

### Categoría 11 Activos Operacionales y Establecimientos de Comercio

#### Alcance

- Revalorización de activos, inventarios, materia prima, producto en proceso y producto terminado. Establecimientos de comercio.

Fecha de inscripción  
26 Mayo 2019

Regimen

Regimen Académico

### Categoría 12 Intangibles

#### Alcance

- Marcas, patentes, secretos empresariales, derechos autor, nombres comerciales, derechos deportivos, espectro radioeléctrico, fondo de comercio, prima comercial y otros similares.

Fecha de inscripción  
26 Mayo 2019

Regimen

Regimen Académico

### Categoría 13 Intangibles Especiales

#### Alcance

- Daño emergente, lucro cesante, daño moral, servidumbres, derechos herenciales y litigiosos y demás derechos de indemnización o cálculos compensatorios y cualquier otro derecho no contemplado en las clases anteriores.

Fecha de inscripción  
26 Feb 2020

Regimen

Regimen Académico



PIN de Validación: b6380ado



Adicionalmente, ha inscrito las siguientes certificaciones de calidad de personas (Norma ISO 17024) y experiencia:

- Certificación expedida por Registro Nacional de Avaluadores R.N.A, en la categoría Inmuebles Urbanos con el Código URB-1084, vigente desde el 01 de Mayo de 2018 hasta el 31 de Mayo de 2022, inscrito en el Registro Abierto de Avaluadores, en la fecha que se refleja en el anterior cuadro.
- Certificación expedida por Registro Nacional de Avaluadores R.N.A, en la categoría Inmuebles Rurales con el Código RUR-0760, vigente desde el 01 de Mayo de 2018 hasta el 31 de Mayo de 2022, inscrito en el Registro Abierto de Avaluadores, en la fecha que se refleja en el anterior cuadro.
- Certificación expedida por Registro Nacional de Avaluadores R.N.A, en la categoría Inmuebles Especiales con el Código ESP-0261, vigente desde el 01 de Mayo de 2018 hasta el 31 de Mayo de 2022, inscrito en el Registro Abierto de Avaluadores, en la fecha que se refleja en el anterior cuadro.
- Certificación expedida por Registro Nacional de Avaluadores R.N.A, en la categoría Maquinaria Fija, Equipos y Maquinaria Móvil con el Código MYE-0193, vigente desde el 01 de Abril de 2018 hasta el 30 de Abril de 2022, inscrito en el Registro Abierto de Avaluadores, en la fecha que se refleja en el anterior cuadro.

NOTA: LA FECHA DE VIGENCIA DE LOS DOCUMENTOS ACÁ RELACIONADOS, ES INDEPENDIENTE DE LA VIGENCIA DE ESTE CERTIFICADO Y DIFERENTE DE LA VIGENCIA DE INSCRIPCION EN EL RAA

Los datos de contacto del Avaluador son:

Ciudad: FLORENCIA, CAQUETÁ

Dirección: CALLE 16 NO 3 ESTE 42 BARRIO VENTILADOR

Teléfono: 3125688473

Correo Electrónico: luzmarybarreto14@gmail.com

Títulos Académicos, Certificados de Aptitud Ocupacional y otros programas de formación:

Técnico Laboral por Competencias en Auxiliar de avalúos, Perito de Propiedad Raiz, Plantas, Equipos y Sistemas

Catastrales - Instituto Politécnico Internacional

Contador Público- La Universidad de la Amazonia.

Que revisados los archivos de antecedentes de procesos disciplinarios de la ERA Corporación Autorregulador Nacional de Avaluadores - ANA; no aparece sanción disciplinaria alguna contra el(la) señor(a) **LUZ MARY BARRETO MORA**, identificado(a) con Cédula de ciudadanía No. 40780871

El(la) señor(a) **LUZ MARY BARRETO MORA** se encuentra al día con el pago sus derechos de registro, así como con la cuota de autorregulación con Corporación Autorregulador Nacional de Avaluadores - ANA.

Con el fin de que el destinatario pueda verificar este certificado se le asignó el siguiente código de QR, y puede



PIN de Validación: b6380adc



escanearlo con un dispositivo móvil u otro dispositivo lector con acceso a internet, descargando previamente una aplicación de digitalización de código QR que son gratuitas. La verificación también puede efectuarse ingresando el PIN directamente en la página de RAA <http://www.raa.org.co>. Cualquier inconsistencia entre la información acá contenida y la que reporte la verificación con el código debe ser inmediatamente reportada a Corporación Autorregulador Nacional de Avaluadores - ANA.



**PIN DE VALIDACIÓN**

b6380adc

El presente certificado se expide en la República de Colombia de conformidad con la información que reposa en el Registro Abierto de Avaluadores RAA, a los un (01) días del mes de Febrero del 2024 y tiene vigencia de 30 días calendario, contados a partir de la fecha de expedición.

Firma: \_\_\_\_\_  
Alexandra Suarez  
Representante Legal