



QR validez del avalúo

INFORME DE AVALUO LRCAJA-87068888

RESUMEN EJECUTIVO

CLIENTE	Darwin Enrique Lopez Rendon
NIT / C.C CLIENTE	87068888
DIRECCIÓN	DG 16 A # 8 ESTE - 52 CIUDAD DE PASTO UDAD PIVADA 1 EDIF PRADO PH
SECTOR	Urbano Estrato 1
BARRIO	El Triunfo
CIUDAD	Pasto
DEPARTAMENTO	Nariño
PROPOSITO	Modelo 8-14
TIPO AVALUO	valor comercial
VALUADOR	CESAR ANTONIO MACHADO RODRIGUEZ
IDENTIFICACIÓN	87103056

ANTECEDENTES

FECHA VISITA	10/02/2024
FECHA INFORME	20/02/2024
DIRIGIDO A	Caja Promotora de Vivienda Militar y de Policía
EDAD (AÑOS)	13 años
REMODELADO	
OCUPANTE	Arrendatario
TIPO DE INMUEBLE	Apartamento
USO ACTUAL	Vivienda

ASPECTOS JURIDICOS

PROPIETARIO	Darwin Enrique Lopez Rendon				
NUM. ESCRITURA	8.074 Escritura D	NOTARIA	Cuarta	FECHA	26/12/2023
CIUDAD	Pasto		DEPTO	Nariño	
CEDULA CATASTRAL	01-01-0987-0055-902				
LICENCIA DE CONSTRUCCIÓN	Resolución de PH-52001-1-11-0710 del 2011, Curaduría Urbana Primera de Pasto				
NOMBRE DEL CONJUNTO/EDIFICIO	Edificio Prado P.H.				
VALOR ADMINISTRACIÓN	No Tiene	MENSUALIDAD	No se paga administración	VRxM2	
COEFICIENTE DE COPROPIEDAD	29.51%				

M. INMOB.	N°
240-229495	Apartamento - UNIDAD PIVADA : 1

OBSERVACIONES GENERALES

En el presente avalúo se pudo evidenciar que la dirección y los documentos aportados corresponden al predio avaluado.  
Al inmueble se llega de la siguiente manera; como punto de referencia tomaremos el Instituto Tecnico Confamiliar tomando la Carrera 4, se gira a mano izquierda para tomar la vía Diagonal 16C, se gira a mano derecha para tomar la Carrera 2, se gira a mano izquierda para tomar la vía Diagonal 16, se continúa de manera recta hasta tomar la Carrera 8 Este, se gira nuevamente a mano derecha para tomar la vía Diagonal 16B hasta llegar al predio situándose en lado derecho.

ACABADOS

DETALLE	CALIDAD	ESTADO
Sala	Normal	Bueno.
Comedor	Normal	Bueno.
Cocina	Normal	Bueno.
Baño	Normal	Bueno.
Piso	Normal	Bueno.
Techo	Normal	Bueno.
Muro	Normal	Bueno.
Carpintería	Normal	Bueno.

DEPENDENCIAS

Sala	1	Estudio	0	Alcobas	2
Comedor	1	Estar	0	B. priv	0
Cocina	Integral	AlcServ.	0	Terraza	
Zropa	1	BServ	0	Jardín	No
Patio	1	Bsocial	2	Balcón	0
Garajes		Exclusivo	NO	Sencillo	
Cubierto	NO	Privado	NO	Doble	
Descubierto	NO	Comunal	NO	Servidumb.	

DOTACIÓN COMUNAL

Portería	No	Bicicletero	No	Acensores	No
Piscinas	No	TerrazaComunal	No	JardinInfantil	No
PlantaElect.	No	Calefaccion	No	Golfito	No
Gar.Visit.	No	Gimnasio	No	BombaEyectora	No
Porteria	No	Tanque	No	Cancha	No
ZonaVerde	No	Shut	No	Citofono	No
Aire	No	Teatrino	No	Sauna	No

VALOR COMERCIAL \$ COP 138,554,160

VALOR ASEGURABLE \$ COP 138,554,160



CALIFICACIÓN DE GARANTÍA

FAVORABLE: Si

Observación de Favorabilidad

El inmueble es FAVORABLE para Caja Promotora de Vivienda Militar y de Policía Modelo 8-14

NOMBRES Y FIRMAS

  
CESAR ANTONIO MACHADO RODRIGUEZ Perito Actuante  
C.C: 87103056  
RAA: AVAL-87103056  
  
Los Rosales Constructora Inmobiliaria S.A.S.  
Nombre de la firma

MIEMBROS DE LA LONJA DE BOGOTÁ-Oficina: CI 151 #18A-34 OF. 505 Bogotá; PBX: 6019159007 Ext. 101  
Página web: www.losrosales.com Email: avaluos@losrosales.com



INFORMACIÓN DE ÁREAS / NORMATIVIDAD

INFORMACIÓN DE ÁREA P.H.	
Área de actividad	Mixta.
Uso principal	Vivienda
Tipo de proyecto	Apartamento
Total unidades de vivienda	1
Garajes	No tiene No.
Tipo de Garaje	

Inmueble objeto de avalúo sometido a propiedad horizontal: Escritura 2638 DEL 12-12-2011 NOTARIA SEGUNDA DE PASTO.  
Ordenamiento territorial vigente a la fecha del informe: ACUERDO O DECRETO: Acuerdo 004 del 14 de abril de 2015

CONSTRUCCIÓN

ÁREAS JURÍDICAS	UND	VALOR	ÁREAS CATASTRAL	UND	VALOR
AREA PRIVADA	M2	75.63	AREA	M2	76.00
			AVALUO	PESOS	44.425.000
			CATASTRAL 2024		
ÁREAS MEDIDAS EN VISITA	UND	VALOR	ÁREAS VALORADAS	UND	VALOR
AREA PRIVADA MEDIDA	M2	75.63	AREA PRIVADA VALORADA	M2	75.63

OBSERVACIONES DE ÁREAS

DG 16 A # 8 ESTE - 52 CIUDAD DE PASTO UDAD PIVADA 1 EDIF PRADO PH | El Triunfo | Pasto | Nariño está sometido bajo régimen de propiedad horizontal según escritura publica No. 2.638, fecha: 12/12/2011, Notaría: Segunda y ciudad: Pasto.

SECTOR

Uso predominante	Residencial
Demanda / interés	Media

	Nivel de equipamiento	Distancias aprox.
Comercial	Bueno	100-200
Escolar	Bueno	100-200
Asistencial	Bueno	0-100
Estacionamientos	Bueno	0-100
Áreas verdes	Bueno	100-200
Zonas recreativas	Bueno	100-200

	Tiene / No tiene	Estado de conserv.
Andenes	SI	Bueno
Sardineles	SI	Bueno
Vías Pavimentadas	SI	Bueno
Transporte Público	Bueno	

	Sector	Predio
Acueducto	SI	SI
Alcantarillado	SI	SI
Energía Eléctrica	SI	SI
Gas Natural	SI	SI

Amoblamiento Urbano

Paradero: NO Zonas verdes: Si Arborización: NO

Impacto Ambiental

Aire: NO Basura: NO Ruido: NO Cond.seguridad: NO Aguas servidas: NO

EDIFICACIÓN - ESTRUCTURA...

Estado de construcción	Usada
Tipo	VIS vivienda de interes Social
Avance(En construcción)	100%
Estado de conservación	Bueno
N° de Pisos	3
N° de Sótanos	Ninguno
Vida Útil	100 años
Vida Remanente	87
Estructura	Tradicional
Material de Construcción	Ladrillo
Fecha de Remodelación	
Daños previos	NO
Ubicación	Apartamento Exterior

Ajuste sismo resistente	NO
Cubierta	otro
Fachada	pañete y pintura
Ancho Fachada	6-9 metros
Irregularidad Planta	No
Irregularidad Altura	No
Tipología Vivienda	Casa Continua
Año de Construcción	2011

Comentarios de estructura

El inmueble presenta las siguientes características en su estructura: Zapatas, vigas de cimentación, columnas y vigas aéreas en concreto reforzado: mampostería en ladrillo y losa de concreto.  
Nota: Estructura en aparente buen estado de conservación en el momento de la visita, no se observa grietas o fallas a simple vista. La presente tasación no constituye un dictamen estructural, de cimentación o de cualquier otra rama de la ingeniería civil o la arquitectura que no sea objeto de la valuación, por lo tanto, no puede ser utilizado para fines relacionados con esas ramas.



## CUADRO DE VALORACIÓN

Tipo de Área	Descripción	Área	Unidad	Valor unitario	%	Valor total
Area Privada	Apartamento	75.63	M2	\$1,832,000.00	100.00%	\$138,554,160.00
<b>TOTALES</b>					<b>100%</b>	<b>\$138,554,160</b>

Valor en letras

Ciento treinta y ocho millones quinientos cincuenta y cuatro mil ciento sesenta Pesos Colombianos

**TOTAL COMERCIAL****\$138,554,160**

## OFERTA Y DEMANDA

**Tiempo esperado de comercialización (Meses):**

3

**Perspectivas de valoración:**

De acuerdo a las condiciones del sector y a la dinámica de mercado del mismo, se consideran perspectivas de valoración medias

**Comportamiento Oferta y Demanda:**

Del análisis del segmento del mercado relativo a los inmuebles comparables con el que se valora se deduce que la oferta en la zona es media, y se considera que la demanda es media.

**Actualidad edificadora:**

Actualmente existen proyectos en desarrollo en el sector. Los predios existentes son utilizados en su mayoría para uso residencial.

## SALVEDADES

**General:** En el presente avalúo se pudo evidenciar que la dirección y los documentos aportados corresponden al predio avaluado. Al inmueble se llega de la siguiente manera; como punto de referencia tomaremos el Instituto Tecnico Confamiliar tomando la Carrera 4, se gira a mano izquierda para tomar la vía Diagonal 16C, se gira a mano derecha para tomar la Carrera 2, se gira a mano izquierda para tomar la vía Diagonal 16, se continúa de manera recta hasta tomar la Carrera 8 Este, se gira nuevamente a mano derecha para tomar la vía Diagonal 16B hasta llegar al predio situándose en lado derecho.

**Jurídica:** Información tomada de documentos suministrados. Nota: La presente tasación no constituye un estudio de títulos, ni se asume responsabilidad por vicios ocultos u otras características del inmueble. La presente tasación no constituye un estudio de títulos, ni se asume responsabilidad por vicios ocultos u otras características del inmueble.

**Garaje:** Debido a que el inmueble se encuentra en un primer piso, dispone de garaje propio, siendo parte integral del apartamento.

**Entorno:** El sector se caracteriza por ser de uso residencial. No presenta problemas de seguridad, ni de salubridad.

**Propiedad horizontal:** Escritura: 2.638, Fecha escritura: 12/12/2011, Notaría escritura: Segunda, Ciudad escritura: Pasto, Administración: No se paga administración, Total unidades: 1, Ubicación: Apartamento Exterior, Nro. Pisos: 3, Portería: No, Horario vigilancia: 0 horas, Nro. Sótanos: Ninguno, Ascensores: No, Nro. Ascensores: Ninguno

**Estructura:** El inmueble presenta las siguientes características en su estructura: Zapatas, vigas de cimentación, columnas y vigas aéreas en concreto reforzado: mampostería en ladrillo y losa de concreto. Nota: Estructura en aparente buen estado de conservación en el momento de la visita, no se observa grietas o fallas a simple vista. La presente tasación no constituye un dictamen estructural, de cimentación o de cualquier otra rama de la ingeniería civil o la arquitectura que no sea objeto de la valuación, por lo tanto, no puede ser utilizado para fines relacionados con esas ramas.

**Dependencia:** Apartamento. Consta de: sala: 1, Comedor: 1, Cocina: Integral, Baño social: 2, Patio interior: 1, Habitaciones: 2, Bodega: 1, Zona ropas: 1, Ventilación: Bueno, Iluminación: Bueno

**Acabados:** Muros: repellados, estucados y pintados, pisos: en cerámica, cielo raso: repellado, estucado y pintado con lamparas led, puertas: externas e internas metálicas, ventanería: marco metálico y vidrio, ventanas externas y del patio con antepecho, cocina: piso, mitad de pared y mesón enchapado en cerámica con mobiliario en madera y estufa empotrada, baños: pisos y mitad de paredes enchapados en cerámica con combo sanitario y accesorios, bodega: algunas paredes enchapadas en cerámica y otras repellado y pintado, piso repellado.

**-NOTA DE LIQUIDACIÓN:** Inmueble bajo régimen propiedad horizontal; se liquidó en el presente informe el área privada registrada en documentos jurídicos suministrados.

## EXPLICACIÓN METODOLOGÍA UTILIZADA

Para la determinación del valor comercial del inmueble objeto de avalúo, de acuerdo con lo establecido en el **Decreto 1420 del 24 de julio de 1998** y su correspondiente resolución reglamentaria **Resolución 620 del 23 de septiembre de 2008** expedida por el Instituto Geográfico Agustín Codazzi, por la cual se establecen los procedimientos para los avalúos ordenados dentro del marco de la **Ley 388 de 1997**; se utiliza el siguiente (s) método(s):

**MÉTODO DE COMPARACIÓN O DE MERCADO:** Es la técnica valuatoria que busca establecer el valor comercial del bien, a partir del estudio de las ofertas o transacciones recientes, de bienes semejantes y comparables al del objeto de avalúo. Tales ofertas o transacciones deberán ser clasificadas, analizadas e interpretadas para llegar a la estimación del valor comercial.

MERCADO

#	DIRECCION	# PISO	VALOR VENTA	NEG	VALOR DEPURADO	# GARAJE	VALOR UNIDAD GARAJE	# DEPOSITO Y OTROS	
1	Apto Lorenzo	2	\$205,000,000	0.92	\$188,600,000	0	\$0	0	
2	Apto Juanoy	1	\$150,000,000	0.95	\$142,500,000	0	\$0	0	
3	Apto Sol de Oriente	1	\$138,000,000	0.95	\$131,100,000	0	\$0	0	
4	Apto La Carolina	2	\$160,000,000	0.95	\$152,000,000	0	\$0	0	
Del inmueble		1		.	.	0		0	

#	EDAD	AREA CONSTRUIDA	AREA PRIVADA	FACTOR ACABADOS	FACTOR EDAD	FACTOR PISO	FACTOR TAMANO	FACTOR UBICACION	FACTOR HOMOLOGACION	R
1	25	77.70	77.70	0.92	0.95	1	1.0	0.9	0.79	\$
2	28	70	70	0.95	0.98	1	1	0.95	0.88	\$
3	12	56	56	0.92	0.96	1	0.95	0.92	0.77	\$
4	22	75	75	0.94	0.97	1	1	0.98	0.89	\$
13 años										
									PROMEDIO	\$1,83
									DESV. STANDAR	\$51,7
									COEF. VARIACION	2.82%

VALOR MÁXIMO	POR M <sup>2</sup>	\$1,883,703.79	TOTAL	\$142,464,517.80
VALOR MÍNIMO	POR M <sup>2</sup>	\$1,780,225.30	TOTAL	\$134,638,439.28
VALOR TOTAL	\$138,554,160.00			

Observaciones:

Se aplica factores de homogenización con referente a los inmuebles comparables, logrando obtener el valor de m2 para el inmueble en estudio.

Se realiza la homogenización por negociación de los inmuebles

Se realiza la homogenización por edad debido a la vetustez de los inmuebles.

Se realiza homogenización por altura ya que el Valor incrementa según la altura en edificios que cuenten con ascensor, en el caso de los que no cuentan su valor de decrimenta ya que se dificulta la accesibilidad para los habitantes de los pisos superiores.

Se realiza homogenización por tamaño debido a que a menor valor su valor por m2 es más costoso.

Se realiza la homogenización ubicación analizando las características del sector, accesibilidad y seguridad que influye en su valor comercial.

Enlaces:

[1-https://www.fincaraiz.com.co/inmueble/apartamento-en-venta/lorenzo-artesanal/pasto/8243887](https://www.fincaraiz.com.co/inmueble/apartamento-en-venta/lorenzo-artesanal/pasto/8243887)

[2-https://www.fincaraiz.com.co/inmueble/apartamento-en-venta/juanov-polyorin/pasto/8268331](https://www.fincaraiz.com.co/inmueble/apartamento-en-venta/juanov-polyorin/pasto/8268331)

[3-https://www.fincaraiz.com.co/inmueble/apartamento-en-venta/el-pondaie/pasto/7890100](https://www.fincaraiz.com.co/inmueble/apartamento-en-venta/el-pondaie/pasto/7890100)

[4-https://www.puntopropiedad.com/inmueble/6a3a-aad2-63e32400-66a61df8d6e8-4dcb](https://www.puntopropiedad.com/inmueble/6a3a-aad2-63e32400-66a61df8d6e8-4dcb)

## UBICACIÓN DEL INMUEBLE VALORADO

**DIRECCIÓN:**  
DG 16 A # 8 ESTE - 52 CIUDAD DE PASTO UDAD PIVADA 1  
EDIF PRADO PH | El Triunfo | Pasto | Nariño

### COORDENADAS (DD)

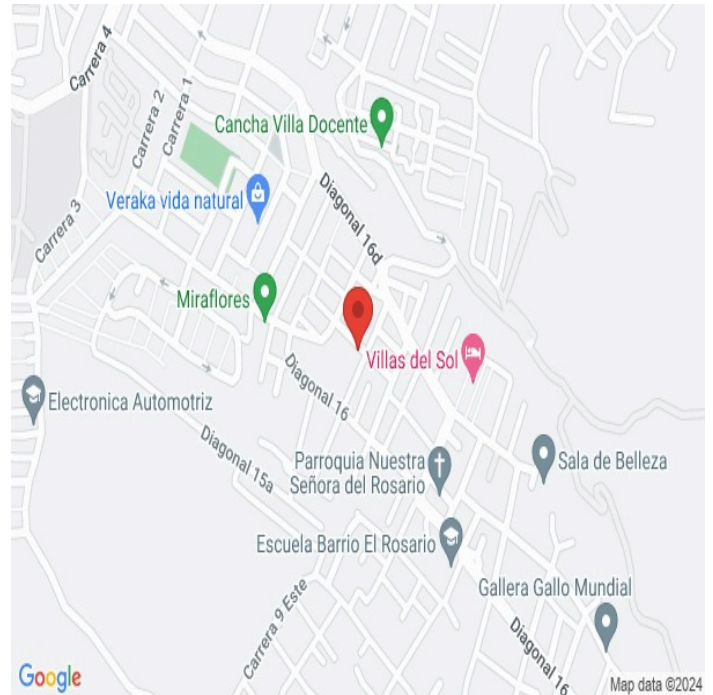
**Latitud:** 1.191136

**Longitud:** -77.264028

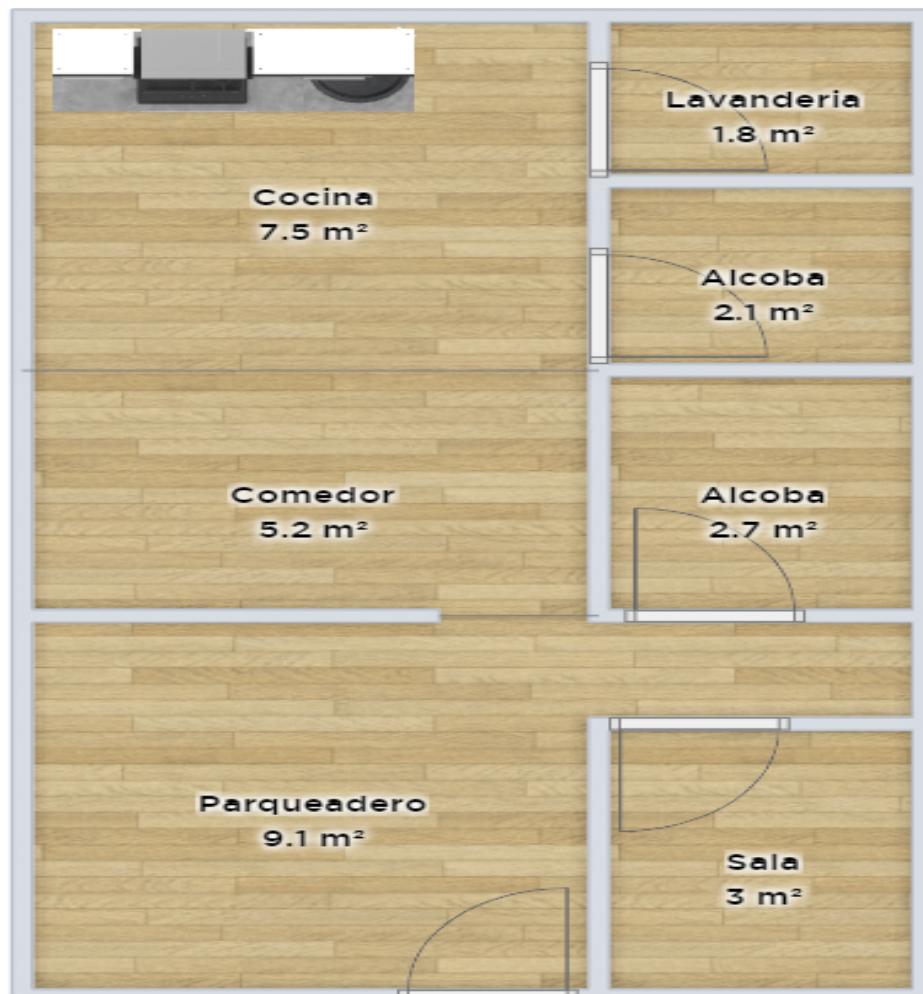
### COORDENADAS (DMS)

**Latitud:** 1° 11' 28.089''

**Longitud:** 77° 15' 50.5002''



## PLANO DE DISTRIBUCIÓN





## FOTOS General

Foto Selfie



Vía frente al inmueble



Entorno



Contador de Energia



Contador de Agua



Contador de Gas



Bodega



Fachada del Inmueble





## FOTOS General

Nomenclatura



Sala




Comedor



Cocina



Zona de Ropas



Hab. 1 o Habitación Principal



Habitación 2



Baño Social 1



## FOTOS General

Baño Social 2



Patio Interior



Garaje



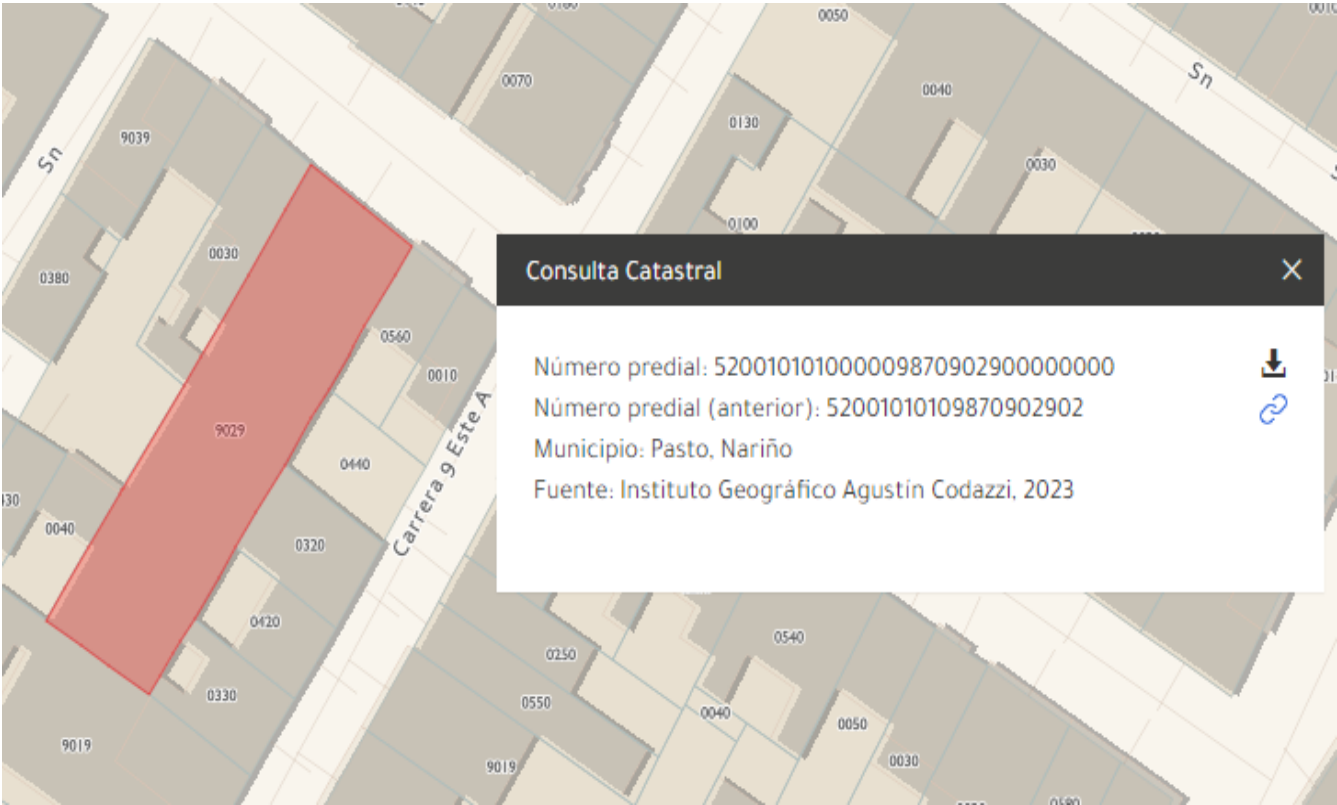
Garaje desde otro angulo





# CRUCE CARTOGRÁFICO

## Consulta catastral



## CONSIDERACIONES FINALES PARA EL INFORME DE AVALÚO

**VOCABULARIO: PRECIO:** Es un término que se utiliza para la cuantía que se solicita, ofrece o paga por un bien o servicio. El precio de venta es un hecho histórico. **COSTO:** es el precio pagado por los bienes y servicios o la cantidad exigida para crear o producir el bien o el servicio. **MERCADO:** un mercado es el entorno en el que se comercializan bienes y servicios entre compradores y vendedores a través de un mecanismo de precios. --- **AVALÚO:** Es el estudio o proceso mediante el cual se estima y documenta el valor de un bien o bien inmueble, servicio, actividad, cosa u objeto, de acuerdo a la apreciación personal expresada por un profesional que cuenta con los conocimientos técnicos, aplique normas y procedimientos generalmente aceptados en esta especialidad. --- **VALOR COMERCIAL:** Es el precio más probable en que se podría comercializar un bien, en las circunstancias prevalecientes a la fecha del avalúo, en un plazo razonable de exposición, en una transacción llevada a cabo entre un oferente y un demandante libre de presiones, bien informados.

**ABREVIACIONES: Apartamento:** APTO ó AP --- **TORRE:** TO --- **LOTE:** LO --- **CASA:** CS o CA --- **AVENIDA:** AV --- **CALLE:** CL --- **CARRERA:** CRA ó KR --- **Diagonal:** Diag. --- **Conjunto:** CJ --- **Edificio:** ED --- **Residencial:** Res --- **Eta:** ET --- **SIN Estrato:** SE --- **Matrícula inmobiliaria:** M.I. --- **Certificado de libertad y tradición:** CLT --- **SIN INFORMACIÓN:** S/I

----- **METODOLOGÍA:** Para la determinación del valor comercial del inmueble objeto de avalúo, de acuerdo con lo establecido en el **Decreto 1420 del 24 de julio de 1998** y su correspondiente resolución reglamentaria **Resolución 620 del 23 de septiembre de 2008** expedida por el Instituto Geográfico Agustín Codazzi, por la cual se establecen los procedimientos para los avalúos ordenados dentro del marco de la **Ley 388 de 1997:**

**1. Método de comparación o de mercado:** Es la técnica valuatoria que busca establecer el valor comercial del bien, a partir del estudio de las ofertas o transacciones recientes, de bienes semejantes y comparables al del objeto de avalúo. Tales ofertas o transacciones deberán ser clasificadas, analizadas e interpretadas para llegar a la estimación del valor comercial.

**2. Método de capitalización de rentas o ingresos:** Es la técnica valuatoria que busca establecer el valor comercial de un bien, a partir de las rentas o ingresos que se puedan obtener del mismo bien, o inmuebles semejantes y comparables por sus características físicas, de uso y ubicación, trayendo a valor presente la suma de los probables ingresos o rentas generadas en la vida remanente del bien objeto de avalúo, con una tasa de capitalización o interés.

**3. Método de costo de reposición:** Es el que busca establecer el valor comercial del bien objeto de avalúo a partir de estimar el costo total de la construcción a precios de hoy, un bien semejante al del objeto de avalúo, y restarle la depreciación acumulada. Para la depreciación de las construcciones se deben emplear modelos continuos y no los discontinuos o en escalera. Deberá adoptarse un sistema que tenga en cuenta la edad y el estado de conservación, tal como lo establece Fitto y Corvini.

**4-) Método o técnica Residual:** Es el que busca establecer el valor comercial del bien, normalmente para el terreno, a partir de estimar el monto total de las ventas de un proyecto de construcción, acorde con la reglamentación urbanística vigente y de conformidad con el mercado del bien final vendible, en el terreno objeto de avalúo. Este método (técnica) debe desarrollarse bajo el principio de mayor y mejor uso.

## DECLARACION DE CUMPLIMIENTO

**El valuador confirma que:** el informe de valuación es confidencial para las partes, hacia quien está dirigido o sus asesores profesionales, para el propósito específico del encargo; no se acepta ninguna responsabilidad ante ninguna tercera parte, y el valuador no acepta ninguna responsabilidad por la utilización inadecuada del informe. Se prohíbe la publicación del informe en todo o en parte, o cualquier referencia al mismo, o a las cifras de valuación contenidas en él, o los nombres y afiliación profesional de los valuadores, sin el consentimiento escrito del Valuador. --- **El profesional que firma** declara que no tiene hoy, ni espera tener en el futuro, interés en la propiedad valorada; ni participación en los usos que se hagan del avalúo, ni con las personas que participen en la operación. Ha inspeccionado el inmueble personalmente y/o su equipo de trabajo con RAA vigente, y la información es la observada; los inconvenientes y limitaciones que pueda tener el bien y su vecindario, están mencionados. Además, se mantendrá un nivel de confidencialidad, acorde a las exigencias de **Los Rosales Constructora Inmobiliaria S.A.S.** --- No es responsabilidad del valuador, el uso de este informe, para un fin distinto al que fue solicitado. --- **La valuación se llevó a cabo conforme a un código de ética** y normas de conducta. El Valuador ha cumplido los requisitos de formación de su profesión. Se adjunta el registro RAA de evaluador en el presente informe. Las descripciones de hechos presentadas en el informe son correctas hasta donde el Valuador alcanza a conocer. Los análisis y resultados solamente se ven restringidos por las hipótesis y condiciones restrictivas que se describen en el informe.

## CONDICIONANTES Y SALVEDADES AL AVALÚO

La compañía valuadora así como el valuador no serán responsables de la veracidad de la información urbanística que afecte o haya afectado el inmueble objeto del predio en el momento de la realización del avalúo. El avaluador deberá dejar consignadas las inconsistencias que observe. --- **La compañía valuadora** así como el valuador no serán responsables de la veracidad de la información y ubicación del bien, informada por el solicitante; los antecedentes de propiedad asentados en el presente Avalúo es la contenida en la documentación oficial proporcionada por el solicitante del propio Avalúo y/o propietario del bien a valuar y/o entidad pública o privada solicitante del avalúo, la cual asumimos como correcta y se recibe de buena fe. Entre ella, podemos mencionar la escritura de propiedad o propiedad horizontal, certificado de libertad y tradición, entre otros. --- **El presente Avalúo es de USO exclusivo del(os) solicitante(s)** para el destino o propósito expresado en el mismo, por lo que no podrá ser utilizado para fines distintos. ---- **La presente tasación no constituye un dictamen estructural, de cimentación, de hidrología, de suelos, de sismología,** o de cualquier otra rama de la ingeniería civil o la arquitectura, por lo tanto, no puede ser utilizado para fines relacionados con esas ramas ni se asume responsabilidad por vicios ocultos u otras características del inmueble que no puedan ser apreciadas en una visita normal de inspección física para efectos de tasación. Incluso cuando se aprecien algunas características que puedan constituir anomalías con respecto al estado de conservación normal **-según la vida útil consumida** de un inmueble o a su estructura, el valuador no asume mayor responsabilidad que así indicarlo cuando son detectadas, ya que aunque se presenten estados de conservación malos o ruinosos, es obligación del perito realizar la tasación según los criterios y normas vigentes y aplicables según el propósito del mismo. -- **No se han tenido** en cuenta en la elaboración del presente informe, posibles contingencias o afectaciones de orden jurídico, tales como: Titulación, Modos de Adquisición de Dominio, limitaciones de dominio, Contratos de Tenencia, Demandas Pendientes y en general cualquier asunto de carácter legal. El valor asignado se entiende como valor presente del inmueble tal y como se encontraba al momento de efectuar la visita de inspección. **Por tales motivos, el presente avalúo, no representa en ninguno de los casos un estudio de títulos.** --- Los valores comerciales asignados a los inmuebles, tienen que ver directamente con el área determinada en los documentos públicos suministrados por el interesado y/o áreas susceptibles de legalizar de acuerdo a la normatividad aplicable. --**Vigencia del avalúo: decretos 1420/1998 y 422/2000**, expedidos por el Ministerio de Hacienda y Crédito Público y ministerio de Desarrollo Económico, el presente avalúo tiene una **vigencia de un año**, contado desde la fecha expedición, siempre y cuando las condiciones físicas, intrínsecas, extrínsecas y normativas del inmueble valuado, no sufran cambios significativos, así como tampoco se presenten variaciones representativas del mercado inmobiliario comparable. Por otra parte, el **Decreto 145/2000**, "por medio del cual se establecen las condiciones de los créditos de vivienda individual a largo plazo, el avalúo practicado para tal fin, debe encontrarse dentro de los **seis (6) meses** anteriores al otorgamiento del crédito" --- **FAVORABILIDAD:** La finalidad de un proceso valuatorio, es dar valor, por tal motivo cuando se da un concepto de favorabilidad, este está sujeto al cumplimiento de las políticas exigidas por la entidad a la que se le está dirigiendo el avalúo, la cual establece los requisitos para dar un concepto, de acuerdo a los requerimientos internos de dicha entidad. La favorabilidad es un concepto independiente al valor del avalúo, el cual no se afecta por dicho concepto. NO es responsabilidad del perito y/o de Los Rosales dicho concepto, el cual se aporta de buena fe, es responsabilidad de a quien se dirige el avalúo verificar de acuerdo a sus políticas.

## FINAL DEL INFORME AVALÚO LRCAJA-87068888





PIN de Validación: addb0a68



Corporación Autorregulador Nacional de Avaluadores - ANA

NIT: 900796614-2

Entidad Reconocida de Autorregulación mediante la Resolución 20910 de 2016 de la Superintendencia de Industria y Comercio

El señor(a) CESAR ANTONIO MACHADO RODRIGUEZ, identificado(a) con la Cédula de ciudadanía No. 87103056, se encuentra inscrito(a) en el Registro Abierto de Avaluadores, desde el 18 de Abril de 2018 y se le ha asignado el número de avaluador AVAL-87103056.

Al momento de expedición de este certificado el registro del señor(a) CESAR ANTONIO MACHADO RODRIGUEZ se encuentra Actualizado y se encuentra inscrito en las siguientes categorías y alcances:

#### Categoría 1 Inmuebles Urbanos

##### Alcance

- Casas, apartamentos, edificios, oficinas, locales comerciales, terrenos y bodegas situados total o parcialmente en áreas urbanas, lotes no clasificados en la estructura ecológica principal, lotes en suelo de expansión con plan parcial adoptado.

Fecha de inscripción  
19 Abr 2018

Regimen  
Régimen de Transición

#### Categoría 2 Inmuebles Rurales

##### Alcance

- Terrenos rurales con o sin construcciones, como viviendas, edificios, establos, galpones, cercas, sistemas de riego, drenaje, vías, adecuación de suelos, pozos, cultivos, plantaciones, lotes en suelo de expansión sin plan parcial adoptado, lotes para el aprovechamiento agropecuario y demás infraestructura de explotación situados totalmente en áreas rurales.

Fecha de inscripción  
19 Abr 2018

Regimen  
Régimen de Transición

#### Categoría 3 Recursos Naturales y Suelos de Protección

##### Alcance

- Bienes ambientales, minas, yacimientos y explotaciones minerales. Lotes incluidos en la estructura ecológica principal, lotes definidos o contemplados en el Código de recursos Naturales Renovables y daños ambientales.

Fecha de inscripción  
19 Oct 2021

Regimen  
Régimen Académico

Página 1 de 5



PIN de Validación: addb0a88



#### Categoría 4 Obras de Infraestructura

##### Alcance

- Estructuras especiales para proceso, puentes, túneles, acueductos y conducciones, presas, aeropuertos, muelles y demás construcciones civiles de infraestructura similar.

Fecha de inscripción  
19 Oct 2021

Regimen  
Régimen Académico

#### Categoría 5 Edificaciones de conservación Arqueológica y Monumentos Históricos

##### Alcance

- Edificaciones de conservación arquitectónica y monumentos históricos.

Fecha de inscripción  
19 Oct 2021

Regimen  
Régimen Académico

#### Categoría 6 Inmuebles Especiales

##### Alcance

- Incluye todos los inmuebles que no clasifiquen dentro de los numerales anteriores.

Fecha de inscripción  
19 Oct 2021

Regimen  
Régimen Académico

#### Categoría 7 Maquinaria Fija, Equipos y Maquinaria Móvil

##### Alcance

- Equipos eléctricos y mecánicos de uso en la industria, motores, subestaciones de planta, tableros eléctricos, equipos de generación, subestaciones de transmisión y distribución, equipos e infraestructura de transmisión y distribución, maquinaria de construcción, movimiento de tierra, y maquinaria para producción y proceso. Equipos de cómputo: Microcomputadores, impresoras, monitores, módems y otros accesorios de estos equipos, redes, main frames, periféricos especiales y otros equipos accesorios de estos. Equipos de telefonía, electromedicina y radiocomunicación. Transporte Automotor: vehículos de transporte terrestre como automóviles, camperos, camiones, buses, tractores, camiones y remolques, motocicletas, motociclos, mototriciclos, cuatrimotos, bicicletas y similares.

Fecha de inscripción  
19 Oct 2021

Regimen  
Régimen Académico



PIN de Validación: addb0a88



#### Categoría 8 Maquinaria y Equipos Especiales

##### Alcance

- Navas, aeronaves, trenes, locomotoras, vagones, teleféricos y cualquier medio de transporte diferente del automotor descrito en la clase anterior.

Fecha de inscripción  
19 Oct 2021

Regimen  
Régimen Académico

#### Categoría 9 Obras de Arte, Orfebrería, Patrimoniales y Similares

##### Alcance

- Arte, joyas, orfebrería, artesanías, muebles con valor histórico, cultural, arqueológico, paleontológico y similares.

Fecha de inscripción  
19 Oct 2021

Regimen  
Régimen Académico

#### Categoría 10 Semovientes y Animales

##### Alcance

- Semovientes, animales y muebles no clasificados en otra especialidad.

Fecha de inscripción  
19 Oct 2021

Regimen  
Régimen Académico

#### Categoría 11 Activos Operacionales y Establecimientos de Comercio

##### Alcance

- Revalorización de activos, inventarios, materia prima, producto en proceso y producto terminado. Establecimientos de comercio.

Fecha de inscripción  
19 Oct 2021

Regimen  
Régimen Académico

#### Categoría 12 Intangibles

##### Alcance

- Marcas, patentes, secretos empresariales, derechos autor, nombres comerciales, derechos deportivos, espectro radieléctrico, fondo de comercio, prima comercial y otros similares.





PIN de Validación: addb0a68



Fecha de inscripción  
19 Oct 2021

Regimen  
Régimen Académico

Categoría 13 Intangibles Especiales

Alcance

- Daño emergente, lucro cesante, daño moral, servidumbres, derechos herenciales y litigiosos y demás derechos de indemnización o cálculos compensatorios y cualquier otro derecho no contemplado en las clases anteriores.

Fecha de inscripción  
19 Oct 2021

Regimen  
Régimen Académico

Adicionalmente, ha inscrito las siguientes certificaciones de calidad de personas (Norma ISO 17024) y experiencia:

- Certificación expedida por Registro Nacional de Avaluadores R.N.A, en la categoría Inmuebles Urbanos con el Código URB-0751, vigente desde el 01 de Junio de 2017 hasta el 30 de Junio de 2021, inscrito en el Registro Abierto de Avaluadores, en la fecha que se refleja en el anterior cuadro.
- Certificación expedida por Registro Nacional de Avaluadores R.N.A, en la categoría Inmuebles Rurales con el Código RUR-0523, vigente desde el 01 de Agosto de 2017 hasta el 31 de Agosto de 2021, inscrito en el Registro Abierto de Avaluadores, en la fecha que se refleja en el anterior cuadro.

NOTA: LA FECHA DE VIGENCIA DE LOS DOCUMENTOS ACÁ RELACIONADOS, ES INDEPENDIENTE DE LA VIGENCIA DE ESTE CERTIFICADO Y DIFERENTE DE LA VIGENCIA DE INSCRIPCION EN EL RAA

Los datos de contacto del Avaluador son:

Ciudad: SAN JUAN DE PASTO, NARIÑO  
Dirección: CARRERA 26 N° 17 - 40 OFICINA 428  
Teléfono: 3007834214  
Correo Electrónico: ingosarmachado@gmail.com

Títulos Académicos, Certificados de Aptitud Ocupacional y otros programas de formación:  
Técnico Laboral por Competencias en Auxiliar de Avalúos y Liquidación- Corporación Educativa y Empresarial KAIZEN

Que revisados los archivos de antecedentes de procesos disciplinarios de la ERA Corporación Autorregulador Nacional de Avaluadores - ANA; no aparece sanción disciplinaria alguna contra el(la) señor(a) **CESAR ANTONIO MACHADO RODRIGUEZ**, identificado(a) con Cédula de ciudadanía No. 87103056



PIN de Validación: addb0a68



El(la) señor(a) **CESAR ANTONIO MACHADO RODRIGUEZ** se encuentra al día con el pago sus derechos de registro, así como con la cuota de autorregulación con Corporación Autorregulador Nacional de Avaluadores - ANA.

Con el fin de que el destinatario pueda verificar este certificado se le asignó el siguiente código de QR, y puede escanearlo con un dispositivo móvil u otro dispositivo lector con acceso a internet, descargando previamente una aplicación de digitalización de código QR que son gratuitas. La verificación también puede efectuarse ingresando el PIN directamente en la página de RAA <http://www.raa.org.co>. Cualquier inconsistencia entre la información acá contenida y la que reporte la verificación con el código debe ser inmediatamente reportada a Corporación Autorregulador Nacional de Avaluadores - ANA.



El presente certificado se expide en la República de Colombia de conformidad con la información que reposa en el Registro Abierto de Avaluadores RAA., a los un (01) días del mes de Febrero del 2024 y tiene vigencia de 30 días calendario, contados a partir de la fecha de expedición.

Firma: \_\_\_\_\_  
Alexandra Suarez  
Representante Legal