



QR validez del avalúo



AVALÚOS - CONSTRUCTORA - INTERVENTORIA
Informe de Valuación de un Inmueble de uso Vivienda Urbano

AVALUO: LRCAJA_10032573

Fecha del avalúo		Fecha de visita	19/01/2024
Dirigido a	Caja Promotora de Vivienda Militar y de Policía		
Dirección	CO CERRADO BOSQUES DE GIBRALTAR II ETAPA APTO 201 BLQUE 6		
Barrio	Gibraltar		
Ciudad	Armenia		
Departamento	Quindío		
Propietario	JOSE ALVARO NAVARRETE LOPEZ		

MIEMBROS DE LA LONJA DE BOGOTÁ-Oficina: CI 151 #18A-34 OF. 505 Bogotá; PBX: 6019159007 Ext. 101
Página web: www.losrosales.com Email: avaluos@losrosales.com
Bogotá D.C.-COLOMBIA



AVALÚOS - CONSTRUCTORA - INTERVENTORIA

Bogotá D.C.,

Señor(es):

Caja Promotora de Vivienda Militar y de Policía

Avalúo solicitado por: JUAN DAVID VALENCIA GONZALEZ

Ciudad

Apreciado(s) Señor(es)

Atendiendo su amable solicitud, adjunto a la presente le estamos enviando el informe de Valuación correspondiente al Valor de Mercado del bien inmueble de propiedad de **JOSE ALVARO NAVARRETE LOPEZ** ubicado en la CO CERRADO BOSQUES DE GIBRALTAR II ETAPA APTO 201 BLQUE 6 Gibraltar, de la ciudad de Armenia .

Para la determinación del valor comercial del inmueble objeto de avalúo, de acuerdo con lo establecido en el Decreto 1420 del 24 de julio de 1998 y su correspondiente resolución reglamentaria Resolución 620 del 23 de septiembre de 2008 expedida por el Instituto Geográfico Agustín Codazzi, por la cual se establecen los procedimientos para los avalúos ordenados dentro del marco de la Ley 388 de 1997.

Según los criterios analizados, nuestro Avalúo arrojó un valor de \$46,200,000.00 pesos m/cte (Cuarenta y seis millones doscientos mil).

Atentamente,

Los Rosales Constructora Inmobiliaria S.A.S.

MIEMBROS DE LA LONJA DE BOGOTÁ-Oficina: Cl 151 #18A-34 OF. 505 Bogotá; PBX: 6019159007 Ext. 101

Página web: www.losrosales.com Email: avaluos@losrosales.com

Bogotá D.C.-COLOMBIA

LIQUIDACIÓN

VALOR COMERCIAL

Tipo de Área	Descripción	Área	Unidad	Valor unitario	%	Valor total
Area Privada	Apartamento	28.00	M2	\$1,650,000.00	100.00%	\$46,200,000.00
TOTALES					100%	\$46,200,000

Valor en letras
Cuarenta y seis millones doscientos mil Pesos Colombianos

Perito actuante

IVAN DARIO GARCIA ORDOÑEZ
RAA Nro: AVAL-18468387
C.C: 18468387

VALORES/TIPO DE AREA.			INFORMACIÓN UVR	
	Terreno	Construcción	Valor UVR	1
Integral	0	0	Valor del avalúo en UVR	46,200,000.00
Proporcional	0	46,200,000	Valor asegurable	46,200,000
% valor proporcional		100	Tiempo esperado comercialización	12
Calificación garantía				
Observación calificación				
Observación				

GENERAL					
Código	LRCAJA_10032573	Propósito	Modelo 8-14	Tipo avalúo	valor comercial
Datos del dirigido a:					
Dirigido A	Caja Promotora de Vivienda Militar y de Policía				
Tipo identificación		Documento	NIT 860021967-7	Email	
Datos del solicitante:					
Solicitante	JUAN DAVID VALENCIA GONZALEZ				
Tipo identificación	0	Documento	10032573	Teléfono	3187627033
Email	juandavidelpatron2020@gmail.com				
Datos del propietario:					
Propietario	JOSE ALVARO NAVARRETE LOPEZ				
Tipo identificación	C.C.	Documento	2924261	Ocupante	Desocupado
Datos del inmueble objeto de avalúo:					
Dirección	CO CERRADO BOSQUES DE GIBRALTAR II ETAPA APTO 201 BLQUE 6				
Conjunto	CERRADO BOSQUES DE GIBRALTAR				
Ciudad	Armenia	Departamento	Quindío	Estrato	1
Sector	Urbano	Barrio	Gibraltar	Ubicación	Construcción
Tipo Inmueble	Apartamento	Tipo subsidio	VIP	Sometido a PH	Si
Observación	Avalúo urbano para bien inmueble constituido por apartamento 201 con área privada de 28.00 m². Se encuentra ubicado en el bloque 6 del Conjunto Bosques de Gibraltar Armenia Quindío. Cuenta con disponibilidad de servicios públicos (agua, energía y gas).				

CARACTERISTICAS GENERALES																													
Uso actual	Vivienda	Piso inmueble	2																										
Clase inmueble	Multifamiliar	Otro		Método evaluación	MERCADO																								
Justificación de Metodología	Para la determinación del valor comercial del inmueble objeto de avalúo, de acuerdo con lo establecido en el Decreto 1420 del 24 de julio de 1998 y su correspondiente resolución reglamentaria Resolución 620 del 23 de septiembre de 2008 expedida por el Instituto Geográfico Agustín Codazzi, por la cual se establecen los procedimientos para los avalúos ordenados dentro del marco de la Ley 388 de 1997 ; se utiliza el siguiente (s) método(s): MÉTODO DE COMPARACIÓN O DE MERCADO: Es la técnica valuatoria que busca establecer el valor comercial del bien, a partir del estudio de las ofertas o transacciones recientes, de bienes semejantes y comparables al del objeto de avalúo. Tales ofertas o transacciones deberán ser clasificadas, analizadas e interpretadas para llegar a la estimación del valor comercial.																												
<table><tr><th>ÁREAS JURÍDICAS</th><th>UND</th><th>VALOR</th></tr><tr><td>AREA CONSTRUIDA</td><td>M2</td><td>-</td></tr><tr><td>AREA PRIVADA</td><td>M2</td><td>28.00</td></tr><tr><td>AREA LIBRE PRIVADA</td><td>M2</td><td>-</td></tr><tr><td>AREA LIBRE COMUN</td><td>M2</td><td>-</td></tr></table>			ÁREAS JURÍDICAS	UND	VALOR	AREA CONSTRUIDA	M2	-	AREA PRIVADA	M2	28.00	AREA LIBRE PRIVADA	M2	-	AREA LIBRE COMUN	M2	-	<table><tr><th>ÁREAS CATASTRAL</th><th>UND</th><th>VALOR</th></tr><tr><td>AREA</td><td>M2</td><td>28.00</td></tr><tr><td>AVALUO CATASTRAL 2024</td><td>PESOS</td><td>31940000</td></tr></table>			ÁREAS CATASTRAL	UND	VALOR	AREA	M2	28.00	AVALUO CATASTRAL 2024	PESOS	31940000
ÁREAS JURÍDICAS	UND	VALOR																											
AREA CONSTRUIDA	M2	-																											
AREA PRIVADA	M2	28.00																											
AREA LIBRE PRIVADA	M2	-																											
AREA LIBRE COMUN	M2	-																											
ÁREAS CATASTRAL	UND	VALOR																											
AREA	M2	28.00																											
AVALUO CATASTRAL 2024	PESOS	31940000																											
<table><tr><th>ÁREAS MEDIDAS EN VISITA</th><th>UND</th><th>VALOR</th></tr><tr><td>AREA PRIVADA MEDIDA</td><td>M2</td><td>28.00</td></tr><tr><td>AREA LIBRE MEDIDA</td><td>M2</td><td>-</td></tr></table>			ÁREAS MEDIDAS EN VISITA	UND	VALOR	AREA PRIVADA MEDIDA	M2	28.00	AREA LIBRE MEDIDA	M2	-	<table><tr><th>ÁREAS VALORADAS</th><th>UND</th><th>VALOR</th></tr><tr><td>AREA PRIVADA VALORADA</td><td>M2</td><td>28.00</td></tr><tr><td>AREA LIBRE PRIVADA</td><td>M2</td><td>-</td></tr></table>			ÁREAS VALORADAS	UND	VALOR	AREA PRIVADA VALORADA	M2	28.00	AREA LIBRE PRIVADA	M2	-						
ÁREAS MEDIDAS EN VISITA	UND	VALOR																											
AREA PRIVADA MEDIDA	M2	28.00																											
AREA LIBRE MEDIDA	M2	-																											
ÁREAS VALORADAS	UND	VALOR																											
AREA PRIVADA VALORADA	M2	28.00																											
AREA LIBRE PRIVADA	M2	-																											
Perspectivas de valoración	De acuerdo a las condiciones del sector y a la dinámica de mercado del mismo, se consideran perspectivas de valoración bajas																												
Actualidad edificadora	No se observó actividad edificadora en su entorno inmediato.																												
Comportamiento Oferta y Demanda	Del análisis del segmento del mercado relativo a los inmuebles comparables con el que se valora se deduce que la oferta en la zona es baja, y se considera que la demanda es baja.																												
Reglamentación urbanística:	Acuerdo municipal 019 de 2009 - POT Armenia / Ficha normativa 6. Uso principal: Vivienda Unifamiliar, Bifamiliar, Multifamiliar. Uso compatible: Comercio, Servicios. Índice de ocupación: Máximo el 80% para predios sin antejardín y 85% para predios con antejardín. Aislamiento Frontal: De acuerdo con la licencia que le dio origen o el que determine el Plan de Movilidad o los perfiles establecidos en el Sistema Estructurante de Conectividad y redes. Aislamiento Lateral: No se exige. Aislamiento Posterior: Para VIS 2 m. Para edificaciones menores a 5 pisos, ningún lado podrá ser inferior a 3m. Altura permitida: Para vivienda multifamiliar mínimo 5 pisos, para agrupación o conjuntos																												

cerrados mínimo 2 pisos. En ambos casos la altura máxima no podrá sobrepasar los 5 pisos.

CRUCE CARTOGRÁFICO

Indices Norma

6 FICHA DESARROLLO NORMAL/RESIDENCIAL COTIDIANO			EDIFICABILIDAD	
ZONAS DE USO DE SUELO				
TIPOLOGIA EDIFICATORIA	CONDICIONES	CLASIFICACION		
USO PRINCIPAL			INDICE DE OCUPACION:	
			Máximo 80% para predios sin antejardín y 85% para predios con antejardín	
			ALTURA MÁXIMA:	
			Para Viviendas Unifamiliares mínimo 1 piso, para vivienda Bifamiliares Mínimo 2 Pisos, Para Viviendas Multifamiliares Mínimo 5 Pisos, para Agrupación o Conjuntos Cerrados Mínimo 2 Pisos, en cualquiera de los casos la altura máxima no podrá sobrepasar los 5 pisos	
			AISLAMIENTO FRONTAL:	
			De acuerdo con la licencia que le dio origen o el que determine el Plan de Movilidad, o los perfiles establecidos en Sistema Estructurante de Conectividad y Redes	
			AISLAMIENTO LATERAL:	
			No se Exige	
			POSTERIOR O PATIO:	
			Para V.I.S es de 2 metros. Debe plantearse desde el nivel del terreno. Para edificaciones menores a 5 pisos, ningún lado podrá ser inferior a 3m	
			PARQUEADEROS:	
			• Residentes 1 por vivienda; y para visitantes 1 por cada 4 viviendas. • En Vivienda de Interés Social: 1 Residente por cada 6 viviendas y 1 por cada 6 Viviendas para Visitantes • Para Vivienda de Interés Prioritario se exigirá 1 por cada 6 viviendas. • 1 por local, y 1 por cada 150m² de área construida excepto el área de parqueaderos, en usos comercial (UC) y/o de servicios (US). • 1 por cada 200m² de área construida excepto el área de parqueaderos, en uso industrial. • 1 por cada 150 m de área construida excepto el área de parqueaderos, para usos dotacionales	
USO COMPLEMENTARIO				
C2	Hipermercados	Únicamente sobre vía arteria principal o secundaria.	E. Alimentos y bebidas (sin consumo en el sitio) G. Electrodomésticos, artículos para el hogar y equipos de uso profesional H. Confecciones y accesorios I. Artículos de uso personal	
C3	Centros comerciales			
C6	Superficies comerciales			
C7	Supermercados	Sobre vía arteria principal o secundaria		
C8	Local especializado			
C9	Pasaje comercial	En primer piso de edificaciones		
C10	Tienda	En primer piso de edificaciones		
S4	Oficina	En primer piso de edificaciones	B. Salud (consultorios) C. Servicios profesionales (oficinas) D. Grandes superficies empresariales (varios servicios) E. Servicios personales H. Turismo K. Entretenimiento de bajo impacto	
S5	Local			
S6	Taller			

Indices Norma

6 FICHA DESARROLLO NORMAL/RESIDENCIAL COTIDIANO			EDIFICABILIDAD	
ZONAS DE USO DE SUELO				
TIPOLOGIA EDIFICATORIA	CONDICIONES	CLASIFICACION		
USO PRINCIPAL			ESPACIOS COMUNALES	
			Para Viviendas agrupada con más de 5 und : 9% de área neta de vivienda si es VIS o VIP, y 10% los demás tipos de vivienda.	
			Comercio (UC), industria (UI), servicios (US) con un área mayor a 1000m² que compartan áreas comunes: 7% de área neta del uso.	
			El destino de las áreas de equipamiento comunal privado es: 40% mínimo, para zonas recreativas en espacio abierto, 20% mínimo para zonas cubiertas de uso comunal. Las restantes pueden ser estacionamientos comunes, zonas verdes, o parte de las anteriores.	
I3	Local industrial o de almacenamiento	Con plan de implantación o regularización aprobado por Planeación	B. Construcción D. Alimentos y bebidas E. Imprenta y papelería F. Textiles, artículos personales, profesionales o manufacturados	
I4	Taller de trabajo liviano	En primer piso de edificaciones		

INFORMACIÓN JURÍDICA

ESCRITURAS

Nro. escritura	Tipo	Fecha	Notaria	Ciudad
1053	EscrituraDePropiedad	04/04/2023	3ª Armenia	Armenia
4227	EscrituraPH	26/09/2000	2ª Armenia	Armenia

MATRÍCULAS

Nro. Matrícula	Fecha	Coeficiente	Cédula catastral	Detalle
280-146174	13/01/2024	0.2049%	6300101010000074 70901900000448	Apartamento

Observación Información tomada de documentación suministrada.

GARAJES Y DEPOSITOS

Observación El inmueble no cuenta con garaje ni depósito.

DEL ENTORNO

SERVICIOS PÚBLICOS			AMOBILAMIENTO URBANO		
	Sector	Inmueble		Sector	
Energía	SI	SI	Alumbrado	SI	
Acueducto	SI	SI	Arborizacion	NO	
Alcantarillado	SI	SI	Alamedas	NO	
Gas	SI	SI	Ciclo rutas	NO	
CARACTERISTICAS					
Uso predominante	Residencial	Área de actividad	Residencial.	Demanda / Interés	Debil
Estrato	1	Barrio legal	Si	Topografia	Plana
Transporte	Regular	Condiciones	Regular		

		de salubridad			
EQUIPAMIENTO			VIAS, ANDENES Y SARDINELES		
	Nivel	Nivel Distancia		Sector	Conservación
Zonas recreativas	Regular	0-100	Andenes	SI	Bueno
Áreas verdes	Regular	0-100	Sardineles	SI	Bueno
Estacionamiento	Regular	0-100	Vías pavimentadas	SI	Bueno
Asistencial	Bueno	mas de 500	Tipo de vía	Colectora	
Escolar	Bueno	mas de 500			
Comercial	Bueno	mas de 500			
IMPACTO AMBIENTAL					
Aire	NO	Basura	NO	Inseguridad	SI
Ruido	NO	Aguas	NO	Otro	NO
Observación:	El entorno es barrial, con una dinámica activa, bien iluminado, con disponibilidad de servicios públicos domiciliarios y rutas de transporte suficientes para abastecer la demanda. Adyacente a vías colectoras barriales que permiten la accesibilidad y movilidad en diferentes medios de transporte. Cercano a equipamientos colectivos como colegios y otros de uso recreativo.				
PROPIEDAD HORIZONTAL					
Escritura de Propiedad Horizontal	4227		Fecha escritura	26/09/2000	
Notaria escritura	2ª Armenia		Ciudad escritura	Armenia	
Valor administración	0	Total unidades	15	Terraza comunal	No
Ubicación	Apartamento Exterior	# Pisos edificio	5	Porteria	No
Horario vigilancia	0 horas	Tanque	Si	Cancha	Si
Zonas verdes	Si	Shut	No	Citófono	No

Aire acondicionado	No	Teatrino	No	Sauna	No
Club	No	Bomba eyectora	Si	Gimnasio	No
Bicicletero	No	Garaje visitante	No	Golfito	No
Calefacción	No	Planta eléctrica	No	Jardín infantil	No
Piscinas	Si	Ascensores	No	#Ascensores	0
#Sotanos	0				
Observación	Escritura: 4227, Fecha escritura: 26/09/2000, Notaría escritura: 2ª Armenia, Ciudad escritura: Armenia, Administración: 0, Total unidades: 15, Ubicación: Apartamento Exterior , Nro. Pisos: 5, Portería: No, Horario vigilancia: 0 horas, Tanque: Si, Cancha: Si, Zonas verdes: Si, Bomba eyectora: Si, Piscina: Si, Nro. Sótanos: 0, Ascensores: No, Nro. Ascensores: 0				

ESTRUCTURA					
Estado de la conservación	Bueno	Estructura	Industrializado	Estructura reforzada	SI
Material construcción	concreto reforzado	Tipo estructura	reticular celularado		
Daños por Sismos	NO	Ajustes sismos resistentes	NO	Cubierta	teja de fibrocemento
Fachada	graniplast	Ancho fachada	Mayor 9 metros	Irregularidad planta	No
Irregularidad altura	No	Tipologia vivienda	Edificio en Altura - Piso en bloque aislado	Otro tipologia vivienda	
Año construcción	2001	Edad Inmueble	23 años	Vida útil	100 años
Estado construcción	Usada	%Avance	100%		
Licencia construcción	No suministrada				
Observación	Estructura en aparente buen estado de conservación en el momento de la visita, no se observa grietas o fallas a simple vista. La presente tasación no constituye un dictamen estructural, de cimentación o de cualquier otra rama de la ingeniería civil o la arquitectura que no sea objeto de la valuación, por lo tanto, no puede ser utilizado para fines relacionados con esas ramas.				

DEPENDENCIAS					
INFORMACIÓN DEPENDENCIAS					
Sala	1	Comedor	1	Cocina	Sencilla
Baños Sociales	1	Patio interior	0	Habitaciones	2
Closet	1	Baños privados	0	Estar	0
Bodega	0	Estudio	0	Cuarto servicio	0

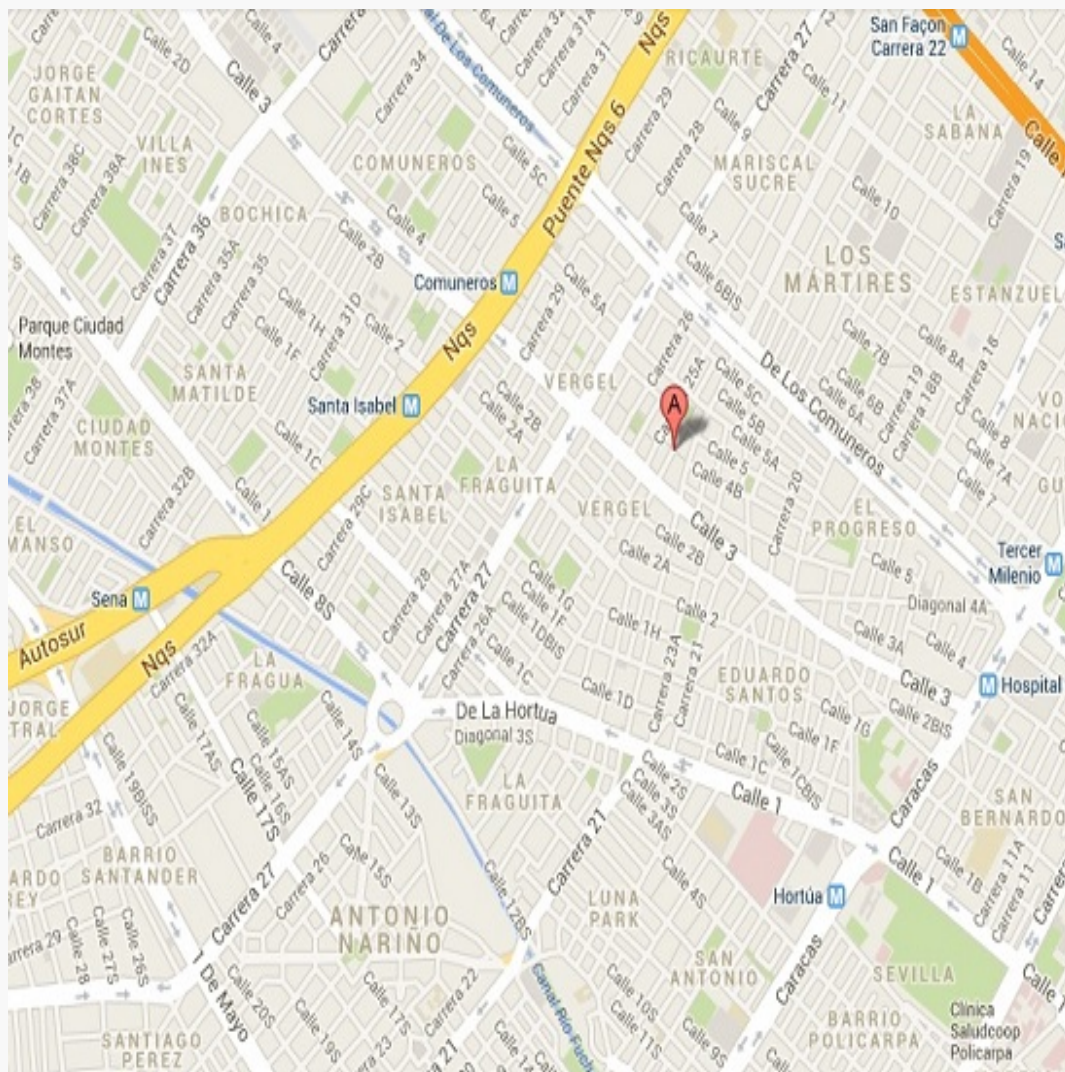
Baños servicio	0	Zona ropas	1	Local	0
Balcón	0	Jardin	0	Zona verde	0
Oficina	0	Ventilación	Regular	Iluminación	Regular
Observación	Apartamento. Consta de: sala: 1, Comedor: 1, Cocina: Sencilla, Baño social: 1, Habitaciones: 2, Closet: 1, Zona ropas: 1, Ventilación: Regular, Iluminación: Regular				

ACABADOS

	Sala	Comedor	Cocina	Baño	Piso	Techo	Muro	Carpintería
Calidad	Sencillo	Sencillo	Sencillo	Sencillo	Normal	Sencillo	Normal	Sencillo
Estado	Bueno.	Bueno.	Regular	Regular	Bueno.	Bueno.	Bueno.	Bueno.
Observación	Fachada en graniplast; Pisos generales en cerámica; Muros en vinilo; Carpintería metálica; Baño enchapado en cerámica con división en aluminio y acrílico; Cocina sencilla con mesón en concreto con acabado en cerámica.							

UBICACIÓN GEOGRÁFICA

Dirección: CO CERRADO BOSQUES DE GIBRALTAR II ETAPA APTO 201 BLQUE 6 | Gibraltar | Armenia | Quindío



LATITUD

MAGNA SIRGAS: 4.5241667

GEOGRAFICAS : 4° 31' 27.0012''

LONGITUD

MAGNA SIRGAS: -75.7141666666667

GEOGRAFICAS : 75° 42' 51.0012''

MERCADO

#	DIRECCION	# PISO	VALOR VENTA	NEG	VALOR DEPURADO	# GARAJE	VALOR UNIDAD GARAJE	# DEPOSITO Y OTROS	VALOR DEPOSITO Y OTROS	VALOR M2	TELEFONO
1	Bosques de Gibraltar	5	\$45,000,000	0.97	\$43,650,000	0	\$0	0	\$0	\$1,558,928.57	3128673734
2	Bosques de Gibraltar	5	\$45,000,000	0.97	\$43,650,000	0	\$0	0	\$0	\$1,558,928.57	3015280496
3	Puerto Espejo	3	\$92,000,000	0.93	\$85,560,000	0	\$0	0	\$0	\$1,901,333.33	3237683423
Del inmueble		2		.	.	0		0			

#	EDAD	AREA CONSTRUIDA	AREA PRIVADA	FACTOR ACABADOS	FACTOR EDAD	FACTOR PISO	FACTOR TAMANO	FACTOR UBICACION	FACTOR HOMOLOGACION	RESULTADOS
1	15-30	28.00	28.00	1.0	1.0	1.0	1.0	1.0	1	\$1,558,928.57
2	15-30	28.00	28.00	1.0	1.0	1.0	1.0	1.0	1	\$1,558,928.57
3	9-15	45.00	45.00	0.97	0.98	1.0	0.97	0.97	0.89	\$1,700,589.68
	23 años									
									PROMEDIO	\$1,606,148.94
									DESV. STANDAR	\$81,788.08
									COEF. VARIACION	5.09%

VALOR MÁXIMO	POR Mt2	\$1,687,937.02	TOTAL	\$47,262,236.56
VALOR MÍNIMO	POR Mt2	\$1,524,360.86	TOTAL	\$42,682,104.08
VALOR TOTAL	\$46,200,000.00			

Observaciones:

Se realiza el análisis de la muestra de bienes inmuebles comparables con la vivienda valuada, en lo referente a superficie, edad, situación, distribución, entorno, y ubicados en el mismo sector o cercano. Dependiendo de la oferta utilizada en el momento de la homogeneización se ha utilizado un factor que precia o deprecia la oferta, teniendo en cuenta los factores intervinientes en la misma.

Enlaces:

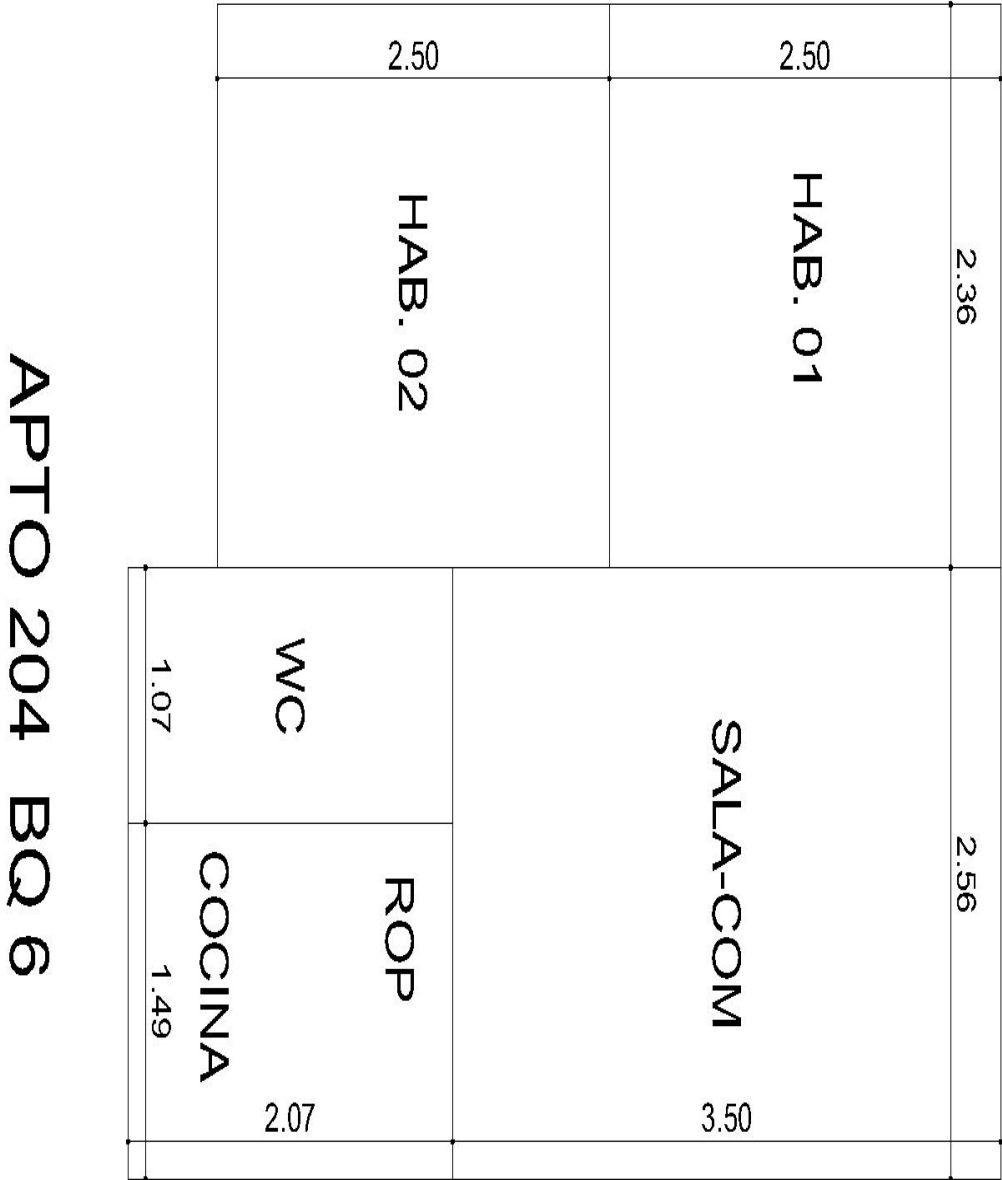
1-<https://fincaraiz.com.co/inmueble/apartamento-en-venta/bosques-de-gibraltar/armenia/10385331>

2-<https://cris.com.co/apartamento-venta-sur-armenia/6855557>

3-<https://www.fincaraiz.com.co/inmueble/apartamento-en-venta/puerto-espejo/armenia/10169571>

PLANO DE DISTRIBUCIÓN

Plano



FOTOS General

Foto Selfie



Vía frente al inmueble



Vía frente al inmueble



Entorno



Entorno



Entorno



Contador de Energia



Contador de Agua



FOTOS General

Contador de Gas



Fachada del Inmueble



Nomenclatura



Nomenclatura

NOTA: EL INMUEBLE AL MOMENTO DE LA VISITA NO REGISTRA EN SU FACHADA LA NOMENCLATURA; SIN EMBARGO, SE REVISÓ Y COTEJÓ LA CALLE Y LA CARRERA CON LOS PREDIOS DEL SECTOR Y LOS COLINDANTES PARA CONSTATAR QUE SI CORRESPONDE AL IDENTIFICADO EN LOS TÍTULOS DE PROPIEDAD.

Fachada del Conjunto



Fachada del Conjunto



Nomenclatura del Conjunto

NOTA: AL MOMENTO DE LA VISITA EL CONJUNTO NO REGISTRA EN SU FACHADA LA NOMENCLATURA; SIN EMBARGO, SE REVISÓ Y COTEJÓ LA CALLE Y LA CARRERA CON LOS PREDIOS DEL SECTOR Y LOS COLINDANTES PARA CONSTATAR QUE SI CORRESPONDE AL IDENTIFICADO EN LOS TÍTULOS DE PROPIEDAD.

Puerta de entrada



FOTOS General

Cocina



Cocina



Zona de Ropas



Hab. 1 o Habitación Principal



Habitación 2



Closet 1



Baño Social 1



Baño Social 1




FOTOS General

Detalle de acabados



Detalle de acabados



Detalle de acabados



Detalle de acabados



Escalera común - CJ



Salón Social-CJ



Canchas-CJ



Canchas-CJ



FOTOS General

Piscinas-CJ



Otras Zonas Sociales-CJ



CONSIDERACIONES FINALES PARA EL INFORME DE AVALÚO

VOCABULARIO: PRECIO: Es un término que se utiliza para la cuantía que se solicita, ofrece o paga por un bien o servicio. El precio de venta es un hecho histórico. **COSTO:** es el precio pagado por los bienes y servicios o la cantidad exigida para crear o producir el bien o el servicio. **MERCADO:** un mercado es el entorno en el que se comercializan bienes y servicios entre compradores y vendedores a través de un mecanismo de precios. --- **AVALÚO:** Es el estudio o proceso mediante el cual se estima y documenta el valor de un bien o bien inmueble, servicio, actividad, cosa u objeto, de acuerdo a la apreciación personal expresada por un profesional que cuenta con los conocimientos técnicos, aplique normas y procedimientos generalmente aceptados en esta especialidad. --- **VALOR COMERCIAL:** Es el precio más probable en que se podría comercializar un bien, en las circunstancias prevalecientes a la fecha del avalúo, en un plazo razonable de exposición, en una transacción llevada a cabo entre un oferente y un demandante libre de presiones, bien informados.

ABREVIACIONES: Apartamento: APTO ó AP --- TORRE: TO --- LOTE: LO --- CASA: CS o CA --- AVENIDA: AV --- CALLE: CL --- CARRERA: CRA ó KR--- Diagonal: Diag. --- Conjunto: CJ --- Edificio: ED --- Residencial: Res --- Etapa: ET --- SIN Estrato: SE---Matrícula inmobiliaria: M.I.--- Certificado de libertad y tradición: CLT---- SIN INFORMACIÓN: S/I

----- **METODOLOGÍA:** Para la determinación del valor comercial del inmueble objeto de avalúo, de acuerdo con lo establecido en el **Decreto 1420 del 24 de julio de 1998** y su correspondiente resolución reglamentaria **Resolución 620 del 23 de septiembre de 2008** expedida por el Instituto Geográfico Agustín Codazzi, por la cual se establecen los procedimientos para los avalúos ordenados dentro del marco de la **Ley 388 de 1997:**

1. Método de comparación o de mercado: Es la técnica valuatoria que busca establecer el valor comercial del bien, a partir del estudio de las ofertas o transacciones recientes, de bienes semejantes y comparables al del objeto de avalúo. Tales ofertas o transacciones deberán ser clasificadas, analizadas e interpretadas para llegar a la estimación del valor comercial.

2. Método de capitalización de rentas o ingresos: Es la técnica valuatoria que busca establecer el valor comercial de un bien, a partir de las rentas o ingresos que se puedan obtener del mismo bien, o inmuebles semejantes y comparables por sus características físicas, de uso y ubicación, trayendo a valor presente la suma de los probables ingresos o rentas generadas en la vida remanente del bien objeto de avalúo, con una tasa de capitalización o interés.

3. Método de costo de reposición: Es el que busca establecer el valor comercial del bien objeto de avalúo a partir de estimar el costo total de la construcción a precios de hoy, un bien semejante al del objeto de avalúo, y restarle la depreciación acumulada. Para la depreciación de las construcciones se deben emplear modelos continuos y no los discontinuos o en escalera. Deberá adoptarse un sistema que tenga en cuenta la edad y el estado de conservación, tal como lo establece Fitto y Corvini.

4-) Método o técnica Residual: Es el que busca establecer el valor comercial del bien, normalmente para el terreno, a partir de estimar el monto total de las ventas de un proyecto de construcción, acorde con la reglamentación urbanística vigente y de conformidad con el mercado del bien final vendible, en el terreno objeto de avalúo. Este método (técnica) debe desarrollarse bajo el principio de mayor y mejor uso.

DECLARACION DE CUMPLIMIENTO

El valuador confirma que: el informe de valuación es confidencial para las partes, hacia quien está dirigido o sus asesores profesionales, para el propósito específico del encargo; no se acepta ninguna responsabilidad ante ninguna tercera parte, y el valuador no acepta ninguna responsabilidad por la utilización inadecuada del informe. Se prohíbe la publicación del informe en todo o en parte, o cualquier referencia al mismo, o a las cifras de valuación contenidas en él, o los nombres y afiliación profesional de los valuadores, sin el consentimiento escrito del Valuador. ---- **El profesional que firma** declara que no tiene hoy, ni espera tener en el futuro, interés en la propiedad valorada; ni participación en los usos que se hagan del avalúo, ni con las personas que participen en la operación. Ha inspeccionado el inmueble personalmente y/o su equipo de trabajo con RAA vigente, y la información es la observada; los inconvenientes y limitaciones que pueda tener el bien y su

vecindario, están mencionados. Además, se mantendrá un nivel de confidencialidad, acorde a las exigencias de **Los Rosales Constructora Inmobiliaria S.A.S.** ---No es responsabilidad del valuador, el uso de este informe, para un fin distinto al que fue solicitado. --- **La valuación se llevó a cabo conforme a un código de ética** y normas de conducta. El Valuador ha cumplido los requisitos de formación de su profesión. Se adjunta el registro RAA de evaluador en el presente informe. Las descripciones de hechos presentadas en el informe son correctas hasta donde el Valuador alcanza a conocer. Los análisis y resultados solamente se ven restringidos por las hipótesis y condiciones restrictivas que se describen en el informe.

CONDICIONANTES Y SALVEDADE AL AVALÚO

La compañía valuadora así como el valuador no serán responsables de la veracidad de la información urbanística que afecte o haya afectado el inmueble objeto del predio en el momento de la realización del avalúo. El evaluador deberá dejar consignadas las inconsistencias que observe. --- **La compañía valuadora** así como el valuador no serán responsables de la veracidad de la información y ubicación del bien, informada por el solicitante; los antecedentes de propiedad asentados en el presente Avalúo es la contenida en la documentación oficial proporcionada por el solicitante del propio Avalúo y/o propietario del bien a valorar y/o entidad pública o privada solicitante del avalúo, la cual asumimos como correcta y se recibe de buena fe. Entre ella, podemos mencionar la escritura de propiedad o propiedad horizontal, certificado de libertad y tradición, entre otros. --- **El presente Avalúo es de USO exclusivo del(os) solicitante(s)** para el destino o propósito expresado en el mismo, por lo que no podrá ser utilizado para fines distintos. --- **La presente tasación no constituye un dictamen estructural, de cimentación, de hidrología, de suelos, de sismología,** o de cualquier otra rama de la ingeniería civil o la arquitectura, por lo tanto, no puede ser utilizado para fines relacionados con esas ramas ni se asume responsabilidad por vicios ocultos u otras características del inmueble que no puedan ser apreciadas en una visita normal de inspección física para efectos de tasación. Incluso cuando se aprecien algunas características que puedan constituir anomalías con respecto al estado de conservación normal -**según la vida útil consumida** de un inmueble o a su estructura, el valuador no asume mayor responsabilidad que así indicarlo cuando son detectadas, ya que aunque se presenten estados de conservación malos o ruinosos, es obligación del perito realizar la tasación según los criterios y normas vigentes y aplicables según el propósito del mismo. -- **No se han tenido** en cuenta en la elaboración del presente informe, posibles contingencias o afectaciones de orden jurídico, tales como: Titulación, Modos de Adquisición de Dominio, limitaciones de dominio, Contratos de Tenencia, Demandas Pendientes y en general cualquier asunto de carácter legal. El valor asignado se entiende como valor presente del inmueble tal y como se encontraba al momento de efectuar la visita de inspección. **Por tales motivos, el presente avalúo, no representa en ninguno de los casos un estudio de títulos.** --- Los valores comerciales asignados a los inmuebles, tienen que ver directamente con el área determinada en los documentos públicos suministrados por el interesado y/o áreas susceptibles de legalizar de acuerdo a la normatividad aplicable. --**Vigencia del avalúo: decretos 1420/1998 y 422/2000**, expedidos por el Ministerio de Hacienda y Crédito Público y ministerio de Desarrollo Económico, el presente avalúo tiene una **vigencia de un año**, contado desde la fecha expedición, siempre y cuando las condiciones físicas, intrínsecas, extrínsecas y normativas del inmueble valuado, no sufran cambios significativos, así como tampoco se presenten variaciones representativas del mercado inmobiliario comparable. Por otra parte, el **Decreto 145/2000**, "por medio del cual se establecen las condiciones de los créditos de vivienda individual a largo plazo, el avalúo practicado para tal fin, debe encontrarse dentro de los **seis (6) meses** anteriores al otorgamiento del crédito" --- **FAVORABILIDAD:** La finalidad de un proceso valuatorio, es dar valor, por tal motivo cuando se da un concepto de favorabilidad, este está sujeto al cumplimiento de las políticas exigidas por la entidad a la que se le está dirigiendo el avalúo, la cual establece los requisitos para dar un concepto, de acuerdo a los requerimientos internos de dicha entidad. La favorabilidad es un concepto independiente al valor del avalúo, el cual no se afecta por dicho concepto. NO es responsabilidad del perito y/o de Los Rosales dicho concepto, el cual se aporta de buena fe, es responsabilidad de a quien se dirige el avalúo verificar de acuerdo a sus políticas.

FINAL DEL INFORME AVALÚO LRCAJA_10032573



PIN de Validación: b5940ac8



Corporación Autorregulador Nacional de Avaluadores - ANA
NIT: 900796614-2

Entidad Reconocida de Autorregulación mediante la Resolución 20910 de 2016 de la Superintendencia de Industria y Comercio

El señor(a) IVAN DARIO GARCIA ORDOÑEZ, identificado(a) con la Cédula de ciudadanía No. 18468387, se encuentra inscrito(a) en el Registro Abierto de Avaluadores, desde el 11 de Abril de 2018 y se le ha asignado el número de avaluador AVAL-18468387.

Al momento de expedición de este certificado el registro del señor(a) IVAN DARIO GARCIA ORDOÑEZ se encuentra Activo y se encuentra inscrito en las siguientes categorías y alcances:

Categoría 1 Inmuebles Urbanos

Alcance

- Casas, apartamentos, edificios, oficinas, locales comerciales, terrenos y bodegas situados total o parcialmente en áreas urbanas, lotes no clasificados en la estructura ecológica principal, lotes en suelo de expansión con plan parcial adoptado.

Fecha de inscripción
11 Abr 2018

Regimen
Régimen Académico

Categoría 2 Inmuebles Rurales

Alcance

- Terrenos rurales con o sin construcciones, como viviendas, edificios, establos, galpones, cercas, sistemas de riego, drenaje, vías, adecuación de suelos, pozos, cultivos, plantaciones, lotes en suelo de expansión sin plan parcial adoptado, lotes para el aprovechamiento agropecuario y demás infraestructura de explotación situados totalmente en áreas rurales.

Fecha de inscripción
07 Sep 2020

Regimen
Régimen Académico

Categoría 3 Recursos Naturales y Suelos de Protección

Alcance

- Bienes ambientales, minas, yacimientos y explotaciones minerales. Lotes incluidos en la estructura ecológica principal, lotes definidos o contemplados en el Código de recursos Naturales Renovables y daños ambientales.

Fecha de inscripción
07 Sep 2020

Regimen
Régimen Académico

Página 1 de 5



PIN de Validación: b5940ac8



Categoría 4 Obras de Infraestructura

Alcance

- Estructuras especiales para proceso, puentes, túneles, acueductos y conducciones, presas, aeropuertos, muelles y demás construcciones civiles de infraestructura similar.

Fecha de inscripción
07 Sep 2020

Regimen
Régimen Académico

Categoría 5 Edificaciones de conservación Arqueológica y Monumentos Históricos

Alcance

- Edificaciones de conservación arquitectónica y monumentos históricos.

Fecha de inscripción
07 Sep 2020

Regimen
Régimen Académico

Categoría 6 Inmuebles Especiales

Alcance

- Incluye centros comerciales, hoteles, colegios, hospitales, clínicas y avance de obras. Incluye todos los inmuebles que no se clasifiquen dentro de los numerales anteriores.

Fecha de inscripción
07 Sep 2020

Regimen
Régimen Académico

Categoría 7 Maquinaria Fija, Equipos y Maquinaria Móvil

Alcance

- Equipos eléctricos y mecánicos de uso en la industria, motores, subestaciones de planta, tableros eléctricos, equipos de generación, subestaciones de transmisión y distribución, equipos e infraestructura de transmisión y distribución, maquinaria de construcción, movimiento de tierra, y maquinaria para producción y proceso. Equipos de cómputo: Microcomputadores, impresoras, monitores, módems y otros accesorios de estos equipos, redes, main frames, periféricos especiales y otros equipos accesorios de estos. Equipos de telefonía, electromedicina y radiocomunicación. Transporte Automotor: vehículos de transporte terrestre como automóviles, camperos, camiones, buses, tractores, camiones y remolques, motocicletas, motociclos, mototriciclos, cuatrimotos, bicicletas y similares.

Fecha de inscripción
07 Sep 2020

Regimen
Régimen Académico



PIN de Validación: b5940ac8



Categoría 8 Maquinaria y Equipos Especiales

Alcance

- Naves, aeronaves, trenes, locomotoras, vagones, teleféricos y cualquier medio de transporte diferente del automotor descrito en la clase anterior.

Fecha de inscripción
07 Sep 2020

Regimen
Régimen Académico

Categoría 9 Obras de Arte, Orfebrería, Patrimoniales y Similares

Alcance

- Arte, joyas, orfebrería, artesanías, muebles con valor histórico, cultural, arqueológico, paleontológico y similares.

Fecha de inscripción
07 Sep 2020

Regimen
Régimen Académico

Categoría 10 Semovientes y Animales

Alcance

- Semovientes, animales y muebles no clasificados en otra especialidad.

Fecha de inscripción
07 Sep 2020

Regimen
Régimen Académico

Categoría 11 Activos Operacionales y Establecimientos de Comercio

Alcance

- Revalorización de activos, inventarios, materia prima, producto en proceso y producto terminado. Establecimientos de comercio.

Fecha de inscripción
07 Sep 2020

Regimen
Régimen Académico

Categoría 12 Intangibles

Alcance

- Marcas, patentes, secretos empresariales, derechos autor, nombres comerciales, derechos deportivos, espectro radioeléctrico, fondo de comercio, prima comercial y otros similares.



PIN de Validación: b5940ac8

Fecha de inscripción
07 Sep 2020Regimen
Régimen Académico

Categoría 13 Intangibles Especiales

Alcance

- Daño emergente, lucro cesante, daño moral, servidumbres, derechos herenciales y litigiosos y demás derechos de indemnización o cálculos compensatorios y cualquier otro derecho no contemplado en las clases anteriores.

Fecha de inscripción
07 Sep 2020Regimen
Régimen Académico

Los datos de contacto del Avaluador son:

Ciudad: ARMENIA, QUINDÍO

Dirección: ARMENIA, CALLE 25 NORTE #13-41 AP 405-A

Teléfono: 3113323523

Correo Electrónico: arquivangarcia@gmail.com

Títulos Académicos, Certificados de Aptitud Ocupacional y otros programas de formación:

Técnico Laboral Por Competencias en Avalúes- Corporación Tecnológica Empresarial

Arquitecto- La Universidad La Gran Colombia.

Que revisados los archivos de antecedentes de procesos disciplinarios de la ERA Corporación Autorregulador Nacional de Avaluadores - ANA; no aparece sanción disciplinaria alguna contra el(la) señor(a) **IVAN DARIO GARCIA ORDOÑEZ**, identificado(a) con Cédula de ciudadanía No. 18468387

El(la) señor(a) **IVAN DARIO GARCIA ORDOÑEZ** se encuentra al día con el pago sus derechos de registro, así como con la cuota de autorregulación con Corporación Autorregulador Nacional de Avaluadores - ANA.

Con el fin de que el destinatario pueda verificar este certificado se le asignó el siguiente código de QR, y puede escanearlo con un dispositivo móvil u otro dispositivo lector con acceso a internet, descargando previamente una aplicación de digitalización de código QR que son gratuitas. La verificación también puede efectuarse ingresando el PIN directamente en la página de RAA <http://www.raa.org.co>. Cualquier inconsistencia entre la información acá contenida y la que reporte la verificación con el código debe ser inmediatamente reportada a Corporación Autorregulador Nacional de Avaluadores - ANA.



PIN de Validación: b5940ac8



PIN DE VALIDACIÓN

b5940ac8

El presente certificado se expide en la República de Colombia de conformidad con la información que reposa en el Registro Abierto de Avaluadores RAA., a los dos (02) días del mes de Enero del 2024 y tiene vigencia de 30 días calendario, contados a partir de la fecha de expedición.

Alexandra Suarez
Firma: Alexandra Suarez
Representante Legal

RAA AVALUO: LRCAJA_10032573 M.L.: 280-146174