



QR validez del avalúo

INFORME DE AVALUO LRCAJA-1075237397

RESUMEN EJECUTIVO

CLIENTE	ANDRES FELIPE PINEDA VARGAS
NIT / C.C CLIENTE	1075237397
DIRECCIÓN	CARRERA 2 #1-04 APARTAMENTO 401 INTERIOR 19 CONJUNTO RESIDENCIAL ALTOS DE MADRID R.P.H.
SECTOR	Urbano Estrato 3
BARRIO	Cerezos
CIUDAD	Madrid
DEPARTAMENTO	Cundinamarca
PROPOSITO	Modelo 8-14
TIPO AVALUO	valor comercial
VALUADOR	JONATHAN ROA ROBAYO
IDENTIFICACIÓN	1018458776

ANTECEDENTES

FECHA VISITA	30/01/2024
FECHA INFORME	31/01/2024
DIRIGIDO A	Caja Promotora de Vivienda Militar y de Policía
EDAD (AÑOS)	12 años
REMODELADO	
OCUPANTE	Arrendatario
TIPO DE INMUEBLE	Apartamento
USO ACTUAL	Vivienda

ASPECTOS JURIDICOS

PROPIETARIO	GINA PAOLA MORALES ESLAVA /RAMIREZ NIETO JULIO CESAR				
NUM. ESCRITURA	5397 EscrituraDe Propiedad	NOTARIA	72	FECHA	26/07/2013
CIUDAD	Madrid		DEPTO	Cundinamarca	
ESCRITURA					
CEDULA CATASTRAL	254300101000001170902900000910				
LICENCIA DE CONSTRUCCIÓN	S/I				
NOMBRE DEL CONJUNTO/EDIFICIO	Altos de Madrid				
VALOR ADMINISTRACIÓN	Tiene	MENSUALIDAD	120000	VRxM2	2071.11
COEFICIENTE DE COPROPIEDAD	0.1686%				

M. INMOB.	N°
50C-1863586	APARTAMENTO 401 INTERIOR 19

OBSERVACIONES GENERALES

Se trata de un APARTAMENTO localizado en el conjunto residencial Altos de Madrid con dirección: CARRERA 2 #1-04 del barrio Cerezos en el municipio de MADRID.

Cuenta con servicios públicos (agua, energía y gas), contadores instalados y funcionales.

DEPENDENCIAS

Sala	1	Estudio	1	Alcobas	3
Comedor	1	Estar	0	B. priv	1
Cocina	Semilnt	AlcServ.	0	Terraza	
Zropa	1	BServ	0	Jardín	No
Patio	0	Bsocial	1	Balcón	1
Garajes		Exclusivo	NO	Sencillo	
Cubierto	NO	Privado	NO	Doble	
Descubierto	NO	Comunal	NO	Servidumb.	

ACABADOS

DETALLE	CALIDAD	ESTADO
Sala	Normal	Bueno.
Comedor	Normal	Bueno.
Cocina	Normal	Bueno.
Baño	Normal	Bueno.
Piso	Normal	Bueno.
Techo	Normal	Bueno.
Muro	Normal	Bueno.
Carpintería	Normal	Bueno.

DOTACIÓN COMUNAL

Portería	Si	Bicicletero	Si	Acensores	No
Piscinas	No	TerrazaComunal	Si	JardinInfantil	Si
PlantaElect.	No	Calefaccion	No	Golfito	No
Gar.Visit.	Si	Gimnasio	Si	BombaEyectora	Si
Portería	Si	Tanque	Si	Cancha	Si
ZonaVerde	Si	Shut	No	Citofono	No
Aire	No	Teatrino	No	Sauna	No

VALOR COMERCIAL \$ COP 135,209,479

VALOR ASEGURABLE \$ COP 135,209,479

CALIFICACIÓN DE GARANTÍA

FAVORABLE: Si

Observación de Favorabilidad

El inmueble es FAVORABLE para Caja Promotora de Vivienda Militar y de Policía Modelo 8-14. Limitaciones al dominio: anotación No. 5,6, del certificado de tradición suministrado, se recomienda levantar antes de cualquier negociación.

NOMBRES Y FIRMAS

JONATHAN ROA ROBAYO
Perito Actuante
C.C: 1018458776
RAA: AVAL-1018458776

Los Rosales Constructora Inmobiliaria
S.A.S.
Nombre de la firma

MIEMBROS DE LA LONJA DE BOGOTÁ-Oficina: CI 151 #18A-34 OF. 505 Bogotá; PBX: 6019159007 Ext. 101
Página web: www.losrosales.com Email: avaluos@losrosales.com



INFORMACIÓN DE ÁREAS / NORMATIVIDAD

INFORMACIÓN DE ÁREA P.H.	
Área de actividad	Residencial.
Uso principal	Vivienda
Tipo de proyecto	Apartamento
Total unidades de vivienda	540
Garajes	No tiene No.
Tipo de Garaje	

Inmueble objeto de avalúo sometido a propiedad horizontal: Escritura 10199 del 22-11-2012 NOTARIA SETENTA Y DOS de BOGOTÁ D.C.

CONSTRUCCIÓN

ÁREAS JURÍDICAS	UND	VALOR	ÁREAS CATASTRAL	UND	VALOR
AREA CONSTRUIDA	M2	61.82	AREA	M2	58
AREA PRIVADA	M2	55.19	AVALUO	PESOS	30.028.000
AREA PRIVADA CONSTRUIDA DE BALCON	M2	2.75	CATASTRAL 2024		
ÁREAS MEDIDAS EN VISITA	UND	VALOR	ÁREAS VALORADAS	UND	VALOR
AREA PRIVADA	M2	57	AREA PRIVADA	M2	55.19
AREA PRIVADA CONSTRUIDA DE BALCON	M2	3	AREA PRIVADA CONSTRUIDA DE BALCON	M2	2.75

OBSERVACIONES DE ÁREAS

CARRERA 2 #1-04 APARTAMENTO 401 INTERIOR 19 CONJUNTO RESIDENCIAL ALTOS DE MADRID R.P.H. | Cerezos | Madrid | Cundinamarca está sometido bajo régimen de propiedad horizontal según escritura publica No. 10199, fecha: 22/11/2012, Notaría: 72 y ciudad: Bogotá D.C..

SECTOR

Uso predominante	Residencial	
Demanda / interés	Media	
	Nivel de equipamiento	Distancias aprox.
Comercial	Bueno	0-100
Escolar	Bueno	300-400
Asistencial	Bueno	400-500
Estacionamientos	Bueno	0-100
Áreas verdes	Bueno	0-100
Zonas recreativas	Bueno	0-100

	Tiene / No tiene	Estado de conserv.
Andenes	SI	Bueno
Sardineles	SI	Bueno
Vías Pavimentadas	SI	Bueno
Transporte Público	Bueno	

	Sector	Predio
Acueducto	SI	SI
Alcantarillado	SI	SI
Energía Eléctrica	SI	SI
Gas Natural	SI	SI

Amoblamiento Urbano
Paradero: NO Zonas verdes: Si Arborización: SI
Impacto Ambiental
Aire: NO Basura: NO Ruido: NO Cond.seguridad: NO Aguas servidas: NO

EDIFICACIÓN - ESTRUCTURA...

Estado de construcción	Usada	Ajuste sismo resistente	SI
Tipo	VIS vivienda de interes Social	Cubierta	Placa de concreto
Avance(En construcción)	100	Fachada	ladrillo a la vista
Estado de conservación	Bueno	Ancho Fachada	Mayor 9 metros
N° de Pisos	5	Irregularidad Planta	No
N° de Sótanos	1	Irregularidad Altura	No
Vida Útil	100 años	Tipología Vivienda	Edificio en Altura - Piso en Manzana
Vida Remanente	88	Año de Construcción	2012
Estructura	Tradicional	Comentarios de estructura	
Material de Construcción	Bloque	Estructura en aparente buen estado de conservación en el momento de la visita, no se observa grietas o fallas a simple vista. La presente tasación no constituye un dictamen estructural, de cimentación o de cualquier otra rama de la ingeniería civil o la arquitectura, por lo tanto, no puede ser utilizado para fines relacionados con esas ramas; ni se asume responsabilidad por vicios ocultos u otras características del inmueble que no puedan ser apreciadas en una visita normal de inspección física.	
Fecha de Remodelación			
Daños previos	NO		
Ubicación	Apartamento Interior		



CUADRO DE VALORACIÓN

Tipo de Área	Descripción	Área	Unidad	Valor unitario	%	Valor total
Area Privada	Privada	55.19	M2	\$2,333,612.00	95.25%	\$128,792,046.28
Area Privada Libre	AREA PRIVADA CONSTRUIDA DE BALCON	2.75	M2	\$2,333,612.00	4.75%	\$6,417,433.00
TOTALES					100%	\$135,209,479
Valor en letras			Ciento treinta y cinco millones doscientos nueve mil cuatrocientos setenta y nueve Pesos Colombianos			

TOTAL COMERCIAL

\$135,209,479

OFERTA Y DEMANDA

Tiempo esperado de comercialización (Meses):	12
Perspectivas de valoración:	De acuerdo a las condiciones del sector y a la dinámica de mercado del mismo, se consideran perspectivas de valoración medias
Comportamiento Oferta y Demanda:	Del análisis del segmento del mercado relativo a los inmuebles comparables con el que se valora se deduce que la oferta en la zona es alta, y se considera que la demanda es media.
Actualidad edificadora:	Se observan casas unifamiliares en PH, pero no en conjunto cerrado. También se encuentran casas unifamiliares en NPH. Además, a lo largo de las vías principales, se puede apreciar comercio de bajo impacto.

SALVEDADES

Jurídica: La presente tasación no constituye un estudio de títulos, ni se asume responsabilidad por vicios ocultos u otras características del inmueble. Limitaciones al dominio: anotación No. 5,6, del certificado de tradición suministrado, se recomienda levantar antes de cualquier negociación.

Garaje: El conjunto residencial cuenta con parqueaderos privados. Asimismo, el conjunto dispone de parqueaderos comunales, tanto para residentes como para visitantes.

Entorno: El sector donde se ubica el inmueble objeto de avalúo se caracteriza por una actividad residencial agradable, con buenos equipamientos urbanos y no se observan impactos ambientales negativos.

Propiedad horizontal: Escritura: 10199, Fecha escritura: 22/11/2012, Notaría escritura: 72, Ciudad escritura: Bogotá D.C., Administración: \$120.000, Total unidades: 540, Ubicación: Apartamento Interior, Nro. Pisos: 5, Portería: Si, Horario vigilancia: 24 horas, Tanque: Si, Cancha: Si, Zonas verdes: Si, Club: Si, Bomba eyectora: Si, Gimnasio: Si, Biciclero: Si, Garaje visitante: Si, Jardín infantil: Si, Terraza comunal: Si, Nro. Sótanos: 1, Ascensores: No, Nro. Ascensores: 0

Estructura: Estructura en aparente buen estado de conservación en el momento de la visita, no se observa grietas o fallas a simple vista. La presente tasación no constituye un dictamen estructural, de cimentación o de cualquier otra rama de la ingeniería civil o la arquitectura, por lo tanto, no puede ser utilizado para fines relacionados con esas ramas; ni se asume responsabilidad por vicios ocultos u otras características del inmueble que no puedan ser apreciadas en una visita normal de inspección física.

Dependencia: Apartamento. Consta de: sala: 1, Comedor: 1, Cocina: Semi integral, Baño social: 1, Habitaciones: 3, Closet: 3, Baño privado: 1, Estudio: 1, Zona ropas: 1, Balcón: 1, Ventilación: Bueno, Iluminación: Bueno

Acabados: Los acabados del apartamento en general se encuentran en buen estado de conservación. Los pisos son de cerámica, las paredes están pintadas y enchapadas, el techo es de drywall, las puertas son de madera y la ventanería es de aluminio. Los baños están equipados con divisiones en vidrio templado.??????

-NOTA DE LIQUIDACIÓN: Inmueble bajo régimen propiedad horizontal; se liquidó en el presente informe el área privada registrada en documentos jurídicos suministrados.

EXPLICACIÓN METODOLOGÍA UTILIZADA

Para la determinación del valor comercial del inmueble objeto de avalúo, de acuerdo con lo establecido en el **Decreto 1420 del 24 de julio de 1998** y su correspondiente resolución reglamentaria **Resolución 620 del 23 de septiembre de 2008** expedida por el Instituto Geográfico Agustín Codazzi, por la cual se establecen los procedimientos para los avalúos ordenados dentro del marco de la **Ley 388 de 1997**; se utiliza el siguiente (s) método(s):

MÉTODO DE COMPARACIÓN O DE MERCADO: Es la técnica valuatoria que busca establecer el valor comercial del bien, a partir del estudio de las ofertas o transacciones recientes, de bienes semejantes y comparables al del objeto de avalúo. Tales ofertas o transacciones deberán ser clasificadas, analizadas e interpretadas para llegar a la estimación del valor comercial.

MERCADO

#	DIRECCION	# PISO	VALOR VENTA	NEG	VALOR DEPURADO	# GARAJE	VALOR UNIDAD GARAJE	# DEPOSITO Y OTROS	VALOR DEPOSITO Y OTROS	VALOR M2	TELEFONO
1	Cjto Altos de Madrid	1	\$175,000,000	0.97	\$169,750,000	1	\$18,000,000	0	\$0	\$2,371,093.75	3113234232
2	Cjto Altos de Madrid	2	\$175,000,000	0.97	\$169,750,000	1	\$18,000,000	0	\$0	\$2,371,093.75	3165779857
3	Cjto Altos de Madrid	3	\$165,000,000	0.97	\$160,050,000	1	\$18,000,000	0	\$0	\$2,219,531.25	311 8448126
4	Cjto Altos de Madrid	4	\$180,000,000	0.97	\$174,600,000	1	\$18,000,000	0	\$0	\$2,372,727.27	3193620529
Del inmueble		401				0		0			

#	EDAD	AREA CONSTRUIDA	AREA PRIVADA	FACTOR ACABADOS	FACTOR EDAD	FACTOR PISO	FACTOR TAMANO	FACTOR UBICACION	FACTOR HOMOLOGACION	RESULTADOS
1	12	67	64	1.0	1.0	1.0	1.0	1.0	1	\$2,371,093.75
2	12	67	64	1.0	1.0	1.0	1.0	1.0	1	\$2,371,093.75
3	12	67	64	1.0	1.0	1.0	1.0	1.0	1	\$2,219,531.25
4	12	67.11	66	1.0	1.0	1.0	1.0	1.0	1	\$2,372,727.27
	12 años									
									PROMEDIO	\$2,333,611.51
									DESV. STANDAR	\$76,057.40
									COEF. VARIACION	3.26%

VALOR MÁXIMO	POR Mt2	\$2,409,668.91	TOTAL	\$139,616,216.45
VALOR MÍNIMO	POR Mt2	\$2,257,554.10	TOTAL	\$130,802,684.75
VALOR TOTAL	\$135,209,479.28			

Observaciones:

Enlaces:

1.-<https://www.metrocuadrado.com/inmueble/venta-apartamento-madrid-conjunto-residencial-altos-de-madrid-3-habitaciones-2-banos-1-garaes/10222-M4406895> 2.-<https://www.fincaraiz.com.co/inmueble/apartamento-en-venta/altos-de-madrid/madrid/7789097> 3.-<https://www.metrocuadrado.com/inmueble/venta-apartamento-madrid-aprovim-3-habitaciones-2-banos-1-garaes/11233-3838213> 4.-<https://www.fincaraiz.com.co/inmueble/apartamento-en-venta/azmines/madrid/10376008>

UBICACIÓN DEL INMUEBLE VALORADO

DIRECCIÓN:

CARRERA 2 #1-04 APARTAMENTO 401 INTERIOR 19
CONJUNTO RESIDENCIAL ALTOS DE MADRID R.P.H. |
Cerezos | Madrid | Cundinamarca

COORDENADAS (DD)

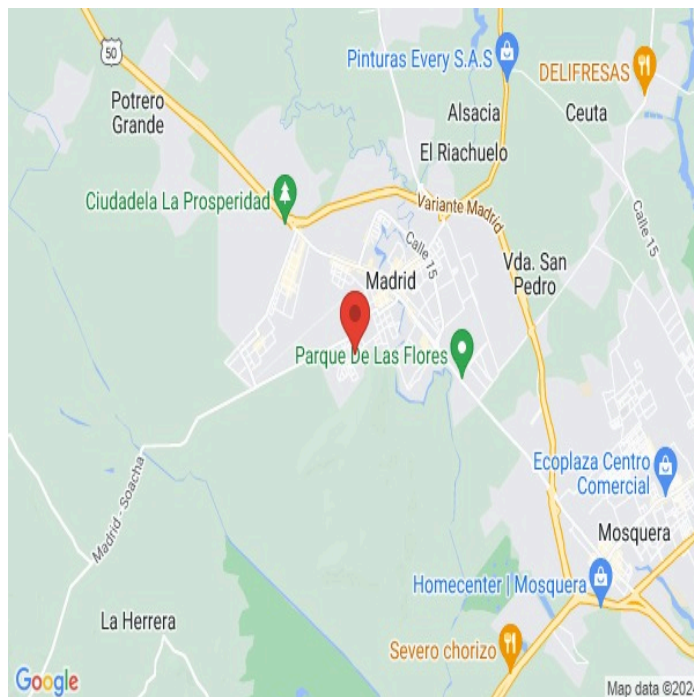
Latitud: 4.726090

Longitud: -74.267775

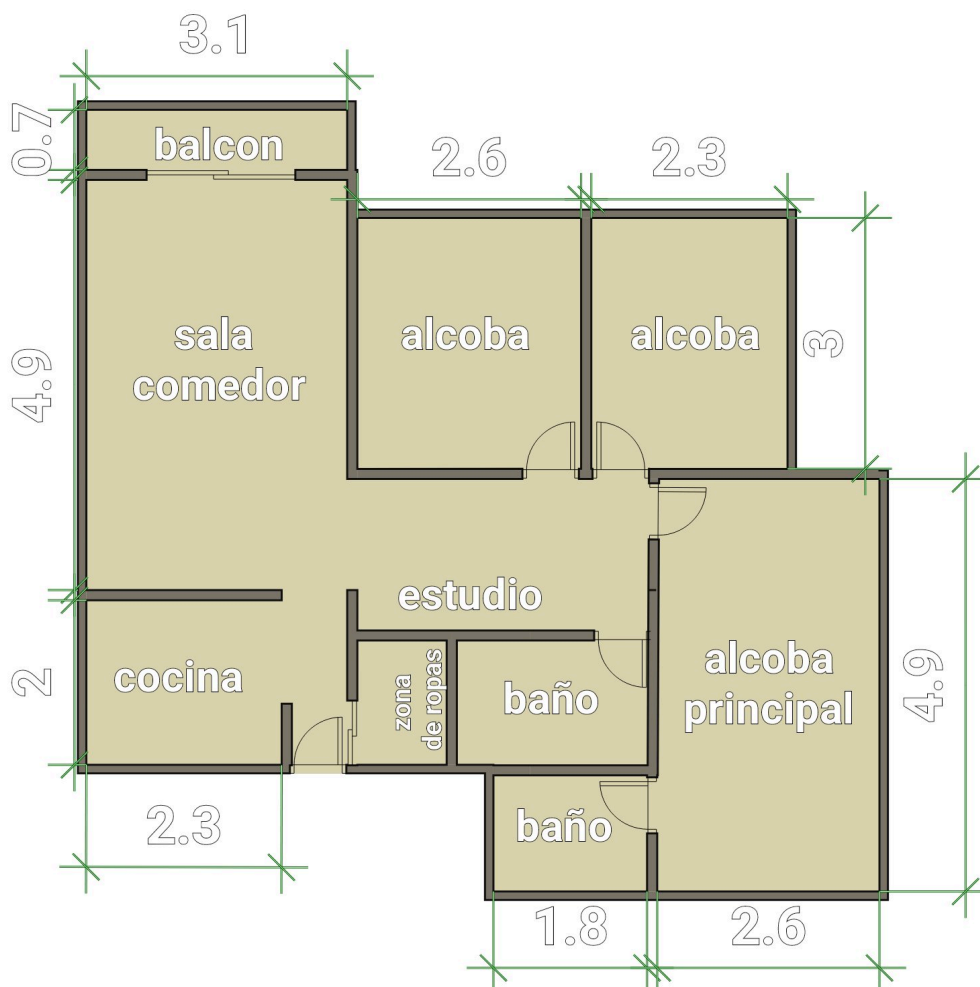
COORDENADAS (DMS)

Latitud: 4° 43' 33.924''

Longitud: 74° 16' 3.99''



PLANO DE DISTRIBUCIÓN



FOTOS General

Foto Selfie



Vía frente al inmueble



Vía frente al inmueble



Contador de Energia



Contador de Agua



Contador de Gas



Contador de Gas



Fachada del Inmueble



FOTOS General

Nomenclatura



Fachada del Conjunto



Nomenclatura del Conjunto



Puerta de entrada




Sala Comedor



Cocina



Zona de Ropas



Balcón



FOTOS General

Estudio



Hab. 1 o Habitación Principal



Closet hab. Principal



Baño Privado Hab 1



Habitación 2



Closet 1



Habitación 3



Closet 2



FOTOS General

Baño Social 1



Garajes Comunes-CJ



Garajes Comunes-CJ



Canchas-CJ



Juegos Infantiles-CJ



Otras Zonas Sociales-CJ



Otras Zonas Sociales-CJ



Fachada de la torre



FOTOS General

Entrada a la torre



CONSIDERACIONES FINALES PARA EL INFORME DE AVALÚO

VOCABULARIO: **PRECIO:** Es un término que se utiliza para la cuantía que se solicita, ofrece o paga por un bien o servicio. El precio de venta es un hecho histórico. **COSTO:** es el precio pagado por los bienes y servicios o la cantidad exigida para crear o producir el bien o el servicio. **MERCADO:** un mercado es el entorno en el que se comercializan bienes y servicios entre compradores y vendedores a través de un mecanismo de precios. --- **AVALÚO:** Es el estudio o proceso mediante el cual se estima y documenta el valor de un bien o bien inmueble, servicio, actividad, cosa u objeto, de acuerdo a la apreciación personal expresada por un profesional que cuenta con los conocimientos técnicos, aplique normas y procedimientos generalmente aceptados en esta especialidad. --- **VALOR COMERCIAL:** Es el precio más probable en que se podría comercializar un bien, en las circunstancias prevalecientes a la fecha del avalúo, en un plazo razonable de exposición, en una transacción llevada a cabo entre un oferente y un demandante libre de presiones, bien informados.

ABREVIACIONES: **Apartamento:** APTO ó AP --- **TORRE:** TO --- **LOTE:** LO --- **CASA:** CS o CA --- **AVENIDA:** AV --- **CALLE:** CL --- **CARRERA:** CRA ó KR --- **Diagonal:** Diag. --- **Conjunto:** CJ --- **Edificio:** ED --- **Residencial:** Res --- **Eta**

Información: S/I ----- **METODOLOGÍA:** Para la determinación del valor comercial del inmueble objeto de avalúo, de acuerdo con lo establecido en el **Decreto 1420 del 24 de julio de 1998** y su correspondiente resolución reglamentaria **Resolución 620 del 23 de septiembre de 2008** expedida por el Instituto Geográfico Agustín Codazzi, por la cual se establecen los procedimientos para los avalúos ordenados dentro del marco de la **Ley 388 de 1997:**

1. Método de comparación o de mercado: Es la técnica valuatoria que busca establecer el valor comercial del bien, a partir del estudio de las ofertas o transacciones recientes, de bienes semejantes y comparables al del objeto de avalúo. Tales ofertas o transacciones deberán ser clasificadas, analizadas e interpretadas para llegar a la estimación del valor comercial.

2. Método de capitalización de rentas o ingresos: Es la técnica valuatoria que busca establecer el valor comercial de un bien, a partir de las rentas o ingresos que se puedan obtener del mismo bien, o inmuebles semejantes y comparables por sus características físicas, de uso y ubicación, trayendo a valor presente la suma de los probables ingresos o rentas generadas en la vida remanente del bien objeto de avalúo, con una tasa de capitalización o interés.

3. Método de costo de reposición: Es el que busca establecer el valor comercial del bien objeto de avalúo a partir de estimar el costo total de la construcción a precios de hoy, un bien semejante al del objeto de avalúo, y restarle la depreciación acumulada. Para la depreciación de las construcciones se deben emplear modelos continuos y no los discontinuos o en escalera. Deberá adoptarse un sistema que tenga en cuenta la edad y el estado de conservación, tal como lo establece Fitto y Corvini.

4-) Método o técnica Residual: Es el que busca establecer el valor comercial del bien, normalmente para el terreno, a partir de estimar el monto total de las ventas de un proyecto de construcción, acorde con la reglamentación urbanística vigente y de conformidad con el mercado del bien final vendible, en el terreno objeto de avalúo. Este método (técnica) debe desarrollarse bajo el principio de mayor y mejor uso.

DECLARACION DE CUMPLIMIENTO

El valuador confirma que: el informe de valuación es confidencial para las partes, hacia quien está dirigido o sus asesores profesionales, para el propósito específico del encargo; no se acepta ninguna responsabilidad ante ninguna tercera parte, y el valuador no acepta ninguna responsabilidad por la utilización inadecuada del informe. Se prohíbe la publicación del informe en todo o en parte, o cualquier referencia al mismo, o a las cifras de valuación contenidas en él, o los nombres y afiliación profesional de los valuadores, sin el consentimiento escrito del Valuador. --- **El profesional que firma** declara que no tiene hoy, ni espera tener en el futuro, interés en la propiedad valorada; ni participación en los usos que se hagan del avalúo, ni con las personas que participen en la operación. Ha inspeccionado el inmueble personalmente y/o su equipo de trabajo con RAA vigente, y la información es la observada; los inconvenientes y limitaciones que pueda tener el bien y su vecindario, están mencionados. Además, se mantendrá un nivel de confidencialidad, acorde a las exigencias de **Los Rosales Constructora Inmobiliaria S.A.S.** --- No es responsabilidad del valuador, el uso de este informe, para un fin distinto al que fue solicitado. --- **La valuación se llevó a cabo conforme a un código de ética** y normas de conducta. El Valuador ha cumplido los requisitos de formación de su profesión. Se adjunta el registro RAA de evaluador en el presente informe. Las descripciones de hechos presentadas en el informe son correctas hasta donde el Valuador alcanza a conocer. Los análisis y resultados solamente se ven restringidos por las hipótesis y condiciones restrictivas que se describen en el informe.

CONDICIONANTES Y SALVEDADES AL AVALÚO

La compañía valuadora así como el valuador no serán responsables de la veracidad de la información urbanística que afecte o haya afectado el inmueble objeto del predio en el momento de la realización del avalúo. El avaluador deberá dejar consignadas las inconsistencias que observe. --- **La compañía valuadora** así como el valuador no serán responsables de la veracidad de la información y ubicación del bien, informada por el solicitante; los antecedentes de propiedad asentados en el presente Avalúo es la contenida en la documentación oficial proporcionada por el solicitante del propio Avalúo y/o propietario del bien a valuar y/o entidad pública o privada solicitante del avalúo, la cual asumimos como correcta y se recibe de buena fe. Entre ella, podemos mencionar la escritura de propiedad o propiedad horizontal, certificado de libertad y tradición, entre otros. --- **El presente Avalúo es de USO exclusivo del(os) solicitante(s)** para el destino o propósito expresado en el mismo, por lo que no podrá ser utilizado para fines distintos. ---- **La presente tasación no constituye un dictamen estructural, de cimentación, de hidrología, de suelos, de sismología,** o de cualquier otra rama de la ingeniería civil o la arquitectura, por lo tanto, no puede ser utilizado para fines relacionados con esas ramas ni se asume responsabilidad por vicios ocultos u otras características del inmueble que no puedan ser apreciadas en una visita normal de inspección física para efectos de tasación. Incluso cuando se aprecien algunas características que puedan constituir anomalías con respecto al estado de conservación normal **-según la vida útil consumida** de un inmueble o a su estructura, el valuador no asume mayor responsabilidad que así indicarlo cuando son detectadas, ya que aunque se presenten estados de conservación malos o ruinosos, es obligación del perito realizar la tasación según los criterios y normas vigentes y aplicables según el propósito del mismo. -- **No se han tenido** en cuenta en la elaboración del presente informe, posibles contingencias o afectaciones de orden jurídico, tales como: Titulación, Modos de Adquisición de Dominio, limitaciones de dominio, Contratos de Tenencia, Demandas Pendientes y en general cualquier asunto de carácter legal. El valor asignado se entiende como valor presente del inmueble tal y como se encontraba al momento de efectuar la visita de inspección. **Por tales motivos, el presente avalúo, no representa en ninguno de los casos un estudio de títulos.** --- Los valores comerciales asignados a los inmuebles, tienen que ver directamente con el área determinada en los documentos públicos suministrados por el interesado y/o áreas susceptibles de legalizar de acuerdo a la normatividad aplicable. --**Vigencia del avalúo: decretos 1420/1998 y 422/2000**, expedidos por el Ministerio de Hacienda y Crédito Público y ministerio de Desarrollo Económico, el presente avalúo tiene una **vigencia de un año**, contado desde la fecha expedición, siempre y cuando las condiciones físicas, intrínsecas, extrínsecas y normativas del inmueble valuado, no sufran cambios significativos, así como tampoco se presenten variaciones representativas del mercado inmobiliario comparable. Por otra parte, el **Decreto 145/2000**, "por medio del cual se establecen las condiciones de los créditos de vivienda individual a largo plazo, el avalúo practicado para tal fin, debe encontrarse dentro de los **seis (6) meses** anteriores al otorgamiento del crédito" --- **FAVORABILIDAD:** La finalidad de un proceso valuatorio, es dar valor, por tal motivo cuando se da un concepto de favorabilidad, este está sujeto al cumplimiento de las políticas exigidas por la entidad a la que se le está dirigiendo el avalúo, la cual establece los requisitos para dar un concepto, de acuerdo a los requerimientos internos de dicha entidad. La favorabilidad es un concepto independiente al valor del avalúo, el cual no se afecta por dicho concepto. NO es responsabilidad del perito y/o de Los Rosales dicho concepto, el cual se aporta de buena fe, es responsabilidad de a quien se dirige el avalúo verificar de acuerdo a sus políticas.

FINAL DEL INFORME AVALÚO LRCAJA-1075237397



OFICINA DE REGISTRO DE INSTRUMENTOS PUBLICOS DE BOGOTA ZONA

CENTRO

CERTIFICADO DE TRADICION

MATRICULA INMOBILIARIA

Certificado generado con el Pin No: 240116230987755636

Nro Matrícula: 50C-1863586

Pagina 1 TURNO: 2024-22586

Impreso el 16 de Enero de 2024 a las 12:05:19 PM

**"ESTE CERTIFICADO REFLEJA LA SITUACION JURIDICA DEL INMUEBLE
HASTA LA FECHA Y HORA DE SU EXPEDICION"**

No tiene validez sin la firma del registrador en la ultima página

CIRCULO REGISTRAL: 50C - BOGOTA ZONA CENTRO DEPTO: CUNDINAMARCA MUNICIPIO: MADRID VEREDA: MADRID

FECHA APERTURA: 10-12-2012 RADICACIÓN: 2012-108743 CON: ESCRITURA DE: 26-11-2012

CODIGO CATASTRAL: 254300101000001170902900000910 COD CATASTRAL ANT: SIN INFORMACION

NUPRE:

ESTADO DEL FOLIO: **ACTIVO****DESCRIPCION: CABIDA Y LINDEROS**

Contenidos en ESCRITURA Nro 10199 de fecha 22-11-2012 en NOTARIA SETENTA Y DOS de BOGOTA D. C. APARTAMENTO 401 INTERIOR 19 con area de 57.94 MTS2 con coeficiente de 0.1686% (ART.11 DEL DECRETO 1711 DE JULIO 6/1984).

AREA Y COEFICIENTE

AREA - HECTAREAS: METROS CUADRADOS: CENTIMETROS CUADRADOS:

AREA PRIVADA - METROS CUADRADOS: CENTIMETROS CUADRADOS: / AREA CONSTRUIDA - METROS CUADRADOS: CENTIMETROS CUADRADOS

COEFICIENTE : %

COMPLEMENTACION:

FIDUCIARIA DAVIVIENDA S.A. QUIEN OBRA COMO VOCERA DEL FIDEICOMISO ALTOS DE MADRID ORDENO DESENGLOBE POR ESCRITURA 9678 DEL 01-11-2012 NOTARIA 72 DE BTA. FIDUCIARIA DAVIVIENDA S.A. ADQUIRIO POR TRANSFERENCIA DE DOMINIO A TITULO DE BENEFICIO EN FIDUCIA MERCANTIL DE FIDUCIARIA DAVIVIENDA S.A. VOCERA Y TITULAR DEL FIDEICOMISO LOTE TRES LA VIRGEN NIT 8300537006 POR ESCRITURA 161 DEL 20-01-2012 NOTARIA 53 DE BTA. ESTA ADQUIRIO POR TRANSFERENCIA DE DOMINIO A TITULO DE BENEFICIO EN FIDUCIA MERCANTIL DE TRUJILLO PABON MARIA ISABEL Y NATALIA, VILLAVECES PABON MARIA DEL PILAR, URIBE PABON MARIA FERNANDA ISOLDA, MERA VILLAVECES ANDRES FERNANDO, URIBE PABON FEDERICO ERNESTO, VERA PABON MARIA EUGENIA Y JORGE LUIS POR ESCRITURA 13374 DEL 17-11-2010 NOT 62 DE BTA. ESTOS ORDENARON LOTEOPOR ESCRITURA 3017 DEL 07-11-2006 NOT 40 DE BTA. REGISTRADA AL FOLIO 1668945.QUE MARIA EUGENIA VERA PABON, MARIA DEL PILAR VILLAVECES PABON, MARIA ISABEL, NATALIA TRUJILLO PABON, JORGE LUIS VERA PABON, MARIA FERNANDA ISOLDA URIBE PABON, ANDRES FERNANDO MERA VILLAVECES Y FEDERICO ERNESTO GERMAN URIBE PABON ADQUIRIERON POR COMPRA A INVERSIONES EL DANUBIO LTDA. EN LIQUIDACION POR ESCRITURA 3807 DE 31-12-2004 NOTARIA 1 DE IBAGUE REGISTRADA EL 07-09-2005 AL FOLIO 50C-120410. ESTA ESCRITURA FUE ACLARADA POR ESCRITURA 2521 DE 30-08-2005 NOTARIA 1 DE IBAGUE. ESTA SOCIEDAD ADQUIRIO POR COMPRA A ALFREDO PABON PELAEZ POR ESCRITURA 2194 DE 07-10-77 NOTARIA 1 DE IBAGUE. ESTA ESCRITURA FUE ACLARADE POR ESCRITURA 862 DE 19-05-83 NOTARIA 1 DE IBAGUE.-

DIRECCION DEL INMUEBLE

Tipo Predio: URBANO

1) CARRERA 2 #1-04 APARTAMENTO 401 INTERIOR 19 CONJUNTO RESIDENCIAL ALTOS DE MADRID R.P.H.

DETERMINACION DEL INMUEBLE:

DESTINACION ECONOMICA:

MATRICULA ABIERTA CON BASE EN LA(s) SIGUIENTE(s) (En caso de integración y otros)

50C - 1859288

ANOTACION: Nro 001 Fecha: 07-11-2012 Radicación: 2012-103699

Doc: ESCRITURA 9678 del 01-11-2012 NOTARIA 62 de BOGOTA D.C.

VALOR ACTO: \$

ESPECIFICACION: HIPOTECA CON CUANTIA INDETERMINADA: 0205 HIPOTECA CON CUANTIA INDETERMINADA (GRAVAMEN)



OFICINA DE REGISTRO DE INSTRUMENTOS PUBLICOS DE BOGOTA ZONA

CENTRO

CERTIFICADO DE TRADICION

MATRICULA INMOBILIARIA

Certificado generado con el Pin No: 240116230987755636

Nro Matrícula: 50C-1863586

Pagina 2 TURNO: 2024-22586

Impreso el 16 de Enero de 2024 a las 12:05:19 PM

**"ESTE CERTIFICADO REFLEJA LA SITUACION JURIDICA DEL INMUEBLE
HASTA LA FECHA Y HORA DE SU EXPEDICION"**

No tiene validez sin la firma del registrador en la ultima página

PERSONAS QUE INTERVIENEN EN EL ACTO (X-Titular de derecho real de dominio,I-Titular de dominio incompleto)

DE: FIDUCIARIA DAVIVIENDA S.A. VOCERA DEL FIDEICOMISO ALTOS DE MADRID

X NIT.830053700-6

A: BANCO BILBAO VIZCAYA ARGENTARIA COLOMBIA S.A. "BBVA COLOMBIA"

NIT.8600030201

ANOTACION: Nro 002 Fecha: 26-11-2012 Radicación: 2012-108743

Doc: ESCRITURA 10199 del 22-11-2012 NOTARIA SETENTA Y DOS de BOGOTA D. C.

VALOR ACTO: \$

ESPECIFICACION: CONSTITUCION REGLAMENTO DE PROPIEDAD HORIZONTAL: 0317 CONSTITUCION REGLAMENTO DE PROPIEDAD HORIZONTAL
CONJUNTO RESIDENCIAL ALTOS DE MADRID PROPIEDAD HORIZONTAL**PERSONAS QUE INTERVIENEN EN EL ACTO (X-Titular de derecho real de dominio,I-Titular de dominio incompleto)**

A: FIDUCIARIA DAVIVIENDA S.A. QUIEN OBRA COMO VOCERA DEL FIDEICOMISO ALTOS DE MADRID NIT 8300537006

X

ANOTACION: Nro 003 Fecha: 25-05-2013 Radicación: 2013-45507

Doc: ESCRITURA 2515 del 15-05-2013 NOTARIA SETENTA Y DOS de BOGOTA D. C.

VALOR ACTO: \$

Se cancela anotación No: 1

ESPECIFICACION: CANCELACION POR VOLUNTAD DE LAS PARTES: 0843 CANCELACION POR VOLUNTAD DE LAS PARTES LIBERA HIPOTECA

PERSONAS QUE INTERVIENEN EN EL ACTO (X-Titular de derecho real de dominio,I-Titular de dominio incompleto)

DE: BANCO BILBAO VIZCAYA ARGENTARIA COLOMBIA S.A. "BBVA COLOMBIA".

NIT# 8600030201

A: FIDUCIARIA DAVIVIENDA S.A. VOCERA FIDEICOMISO ALTOS DE MADRID NIT 8300537006

ANOTACION: Nro 004 Fecha: 02-08-2013 Radicación: 2013-70225

Doc: ESCRITURA 5397 del 26-07-2013 NOTARIA SETENTA Y DOS de BOGOTA D. C.

VALOR ACTO: \$65,340,000

ESPECIFICACION: COMPRAVENTA: 0125 COMPRAVENTA V.I.S.

PERSONAS QUE INTERVIENEN EN EL ACTO (X-Titular de derecho real de dominio,I-Titular de dominio incompleto)

DE: FIDUCIARIA DAVIVIENDA S.A. VOCERA DEL FIDEICOMISO ALTOS DE MADRID NIT.8300537006

A: MORALES ESLAVA GINA PAOLA

CC# 52532582 X

A: RAMIREZ NIETO JULIO CESAR

CC# 79809363 X

ANOTACION: Nro 005 Fecha: 02-08-2013 Radicación: 2013-70225

Doc: ESCRITURA 5397 del 26-07-2013 NOTARIA SETENTA Y DOS de BOGOTA D. C.

VALOR ACTO: \$

ESPECIFICACION: CONSTITUCION PATRIMONIO DE FAMILIA: 0315 CONSTITUCION PATRIMONIO DE FAMILIA

PERSONAS QUE INTERVIENEN EN EL ACTO (X-Titular de derecho real de dominio,I-Titular de dominio incompleto)

DE: MORALES ESLAVA GINA PAOLA

CC# 52532582 X

DE: RAMIREZ NIETO JULIO CESAR

CC# 79809363 X

A: FAVOR SUYO, DE SU CONYUGE DE SUS HIJOS MENORES ACTUALES Y DE LOS QUE LLEGAREN A TENER



OFICINA DE REGISTRO DE INSTRUMENTOS PUBLICOS DE BOGOTA ZONA
CENTRO
CERTIFICADO DE TRADICION
MATRICULA INMOBILIARIA

Certificado generado con el Pin No: 240116230987755636

Nro Matrícula: 50C-1863586

Pagina 3 TURNO: 2024-22586

Impreso el 16 de Enero de 2024 a las 12:05:19 PM

"ESTE CERTIFICADO REFLEJA LA SITUACION JURIDICA DEL INMUEBLE
HASTA LA FECHA Y HORA DE SU EXPEDICION"

No tiene validez sin la firma del registrador en la ultima página

ANOTACION: Nro 006 Fecha: 02-08-2013 Radicación: 2013-70225

Doc: ESCRITURA 5397 del 26-07-2013 NOTARIA SETENTA Y DOS de BOGOTA D. C.

VALOR ACTO: \$

ESPECIFICACION: AFECTACION A VIVIENDA FAMILIAR: 0304 AFECTACION A VIVIENDA FAMILIAR

PERSONAS QUE INTERVIENEN EN EL ACTO (X-Titular de derecho real de dominio,I-Titular de dominio incompleto)

A: MORALES ESLAVA GINA PAOLA

CC# 52532582 X

A: RAMIREZ NIETO JULIO CESAR

CC# 79809363 X

NRO TOTAL DE ANOTACIONES: *6*

SALVEDADES: (Información Anterior o Corregida)

===== FIN DE ESTE DOCUMENTO =====

El interesado debe comunicar al registrador cualquier falla o error en el registro de los documentos

USUARIO: Realtech

TURNO: 2024-22586

FECHA: 16-01-2024

EXPEDIDO EN: BOGOTA

JANETH CECILIA DIAZ CERVANTES

REGISTRADORA PRINCIPAL



PIN de Validación: b0e70ace



Corporación Colombiana Autorreguladora de Avaluadores **ANAV**
NIT: 900870027-5

Entidad Reconocida de Autorregulación mediante la Resolución 26408 del 19 de Abril de 2018 de la Superintendencia de Industria y Comercio

El señor(a) JONATHAN ROA ROBAYO, identificado(a) con la Cédula de ciudadanía No. 1018458776, se encuentra inscrito(a) en el Registro Abierto de Avaluadores, desde el 10 de Marzo de 2020 y se le ha asignado el número de avaluador AVAL-1018458776.

Al momento de expedición de este certificado el registro del señor(a) JONATHAN ROA ROBAYO se encuentra Activo y se encuentra inscrito en las siguientes categorías y alcances:

Categoría 1 Inmuebles Urbanos

Alcance

- Casas, apartamentos, edificios, oficinas, locales comerciales, terrenos y bodegas situados total o parcialmente en áreas urbanas, lotes no clasificados en la estructura ecológica principal, lotes en suelo de expansión con plan parcial adoptado.

Fecha de inscripción
10 Mar 2020

Regimen
Régimen Académico

Categoría 2 Inmuebles Rurales

Alcance

- Terrenos rurales con o sin construcciones, como viviendas, edificios, establos, galpones, cercas, sistemas de riego, drenaje, vías, adecuación de suelos, pozos, cultivos, plantaciones, lotes en suelo de expansión sin plan parcial adoptado, lotes para el aprovechamiento agropecuario y demás infraestructura de explotación situados totalmente en áreas rurales.

Fecha de inscripción
10 Mar 2020

Regimen
Régimen Académico

Categoría 3 Recursos Naturales y Suelos de Protección

Alcance

- Bienes ambientales, lotes incluidos en estructura ecológica principal, lotes definidos o contemplados en el código de recursos naturales renovables, daños ambientales.

Fecha de inscripción
10 Mar 2020

Regimen
Régimen Académico



PIN de Validación: b0e70ace



Categoría 4 Obras de Infraestructura

Alcance

- Estructuras especiales para proceso, puentes, túneles, acueductos y conducciones, presas, aeropuertos, muelles y demás construcciones civiles de infraestructura similar.

Fecha de inscripción
10 Mar 2020

Regimen
Régimen Académico

Categoría 5 Edificaciones de Conservación Arqueológica y Monumentos Históricos

Alcance

- Edificaciones de conservación arquitectónica y monumentos históricos.

Fecha de inscripción
10 Mar 2020

Regimen
Régimen Académico

Categoría 6 Inmuebles Especiales

Alcance

- Incluye centros comerciales, hoteles, colegios, hospitales, clínicas y avance de obras. Incluye todos los inmuebles que no se clasifiquen dentro de los numerales anteriores.

Fecha de inscripción
10 Mar 2020

Regimen
Régimen Académico

Categoría 7 Maquinaria Fija, Equipos y Maquinaria Móvil

Alcance

- Equipos eléctricos y mecánicos de uso en la industria, motores, subestaciones de planta, tableros eléctricos, equipos de generación, subestaciones de transmisión y distribución, equipos e infraestructura de transmisión y distribución, maquinaria de construcción, movimiento de tierra, y maquinaria para producción y proceso. Equipos de cómputo: Microcomputadores, impresoras, monitores, módems y otros accesorios de estos equipos, redes, main frames, periféricos especiales y otros equipos accesorios de estos. Equipos de telefonía, electromedicina y radiocomunicación. Transporte Automotor: vehículos de transporte terrestre como automóviles, camperos, camiones, buses, tractores, camiones y remolques, motocicletas, motociclos, mototriciclos, cuatrimotos, bicicletas y similares.

Fecha de inscripción
10 Mar 2020

Regimen
Régimen Académico



PIN de Validación: b0e70ace



Categoría 9 Obras de Arte, Orfebrería, Patrimoniales y Similares

Alcance

- Artes, joyas.

Fecha de inscripción
10 Mar 2020

Regimen
Régimen Académico

Categoría 10 Semovientes y Animales

Alcance

- Semovientes, animales y muebles no clasificados en otra especialidad.

Fecha de inscripción
10 Mar 2020

Regimen
Régimen Académico

Categoría 11 Activos Operacionales y Establecimientos de Comercio

Alcance

- Revalorización de activos, inventarios, materia prima, producto en proceso y producto terminado. Establecimientos de comercio.

Fecha de inscripción
10 Mar 2020

Regimen
Régimen Académico

Categoría 12 Intangibles

Alcance

- Marcas, patentes, secretos empresariales, derechos autor, nombres comerciales, prima comercial, otros similares.

Fecha de inscripción
10 Mar 2020

Regimen
Régimen Académico

Categoría 13 Intangibles Especiales

Alcance

- Daño emergente, lucro cesante, servidumbres.

Fecha de inscripción
10 Mar 2020

Regimen
Régimen Académico



PIN de Validación: b0e70ace



Los datos de contacto del Avaluador son:

Ciudad: MADRID, CUNDINAMARCA

Dirección: CALLE 15 A Nº 8 - 30 ESTE TORRE 9 APTO 102

Teléfono: 3059136403

Correo Electrónico: jonathanroarobayo@gmail.com

Títulos Académicos, Certificados de Aptitud Ocupacional y otros programas de formación:
Técnico Laboral por competencias en avalúos del Instituto para el desarrollo el trabajo humano Centro de Estudios Inmobiliarios

Que revisados los archivos de antecedentes de procesos disciplinarios de la ERA Corporación Colombiana Autorreguladora de Avaluadores ANAV; no aparece sanción disciplinaria alguna contra el(la) señor(a) **JONATHAN ROA ROBAYO**, identificado(a) con Cédula de ciudadanía No. 1018458776

El(la) señor(a) **JONATHAN ROA ROBAYO** se encuentra al día con el pago sus derechos de registro, así como con la cuota de autorregulación con Corporación Colombiana Autorreguladora de Avaluadores ANAV.

Con el fin de que el destinatario pueda verificar este certificado se le asignó el siguiente código de QR, y puede escanearlo con un dispositivo móvil u otro dispositivo lector con acceso a internet, descargando previamente una aplicación de digitalización de código QR que son gratuitas. La verificación también puede efectuarse ingresando el PIN directamente en la página de RAA <http://www.raa.org.co>. Cualquier inconsistencia entre la información acá contenida y la que reporte la verificación con el código debe ser inmediatamente reportada a Corporación Colombiana Autorreguladora de Avaluadores ANAV.



PIN DE VALIDACIÓN

b0e70ace

El presente certificado se expide en la República de Colombia de conformidad con la información que reposa en el Registro Abierto de Avaluadores RAA., a los un (01) días del mes de Febrero del 2024 y tiene vigencia de 30 días calendario, contados a partir de la fecha de expedición.

Firma: _____

Página 4 de 5



PIN de Validación: b0e70ace



Antonio Heriberto Salcedo Pizarro
Representante Legal

RAA AVALUO: LRCAJA-1075237397 M.I.: 50C-1863586