



QR validez del avalúo

INFORME DE AVALUO LRCAJA-1112221630

RESUMEN EJECUTIVO

CLIENTE	RONAL BELALCAZAR RENGIFO
NIT / C.C CLIENTE	1112221630
DIRECCIÓN	KR 24C 53 39 SUR IN 8 AP 204
SECTOR	Urbano Estrato 3
BARRIO	Tunal Oriental
CIUDAD	Bogotá D.C.
DEPARTAMENTO	Cundinamarca
PROPOSITO	Modelo 8-14
TIPO AVALUO	valor comercial
VALUADOR	ANDRES FERNANDO ROMERO BALAGUERA
IDENTIFICACIÓN	14254793

ANTECEDENTES

FECHA VISITA	17/01/2024
FECHA INFORME	18/01/2024
DIRIGIDO A	Caja Promotora de Vivienda Militar y de Policía
EDAD (AÑOS)	31 años
REMODELADO	
OCUPANTE	Arrendatario
TIPO DE INMUEBLE	Apartamento
USO ACTUAL	Vivienda

ASPECTOS JURIDICOS

PROPIETARIO	AVILA PINZON PILAR VIVIANA				
NUM. ESCRITURA	1406 Escritura De Propiedad	#NOTARIA	57	FECHA	20/06/2014
CIUDAD ESCRITURA	Bogotá D.C.		DEPTO	Cundinamarca	
CEDULA CATASTRAL	S/I.				
CHIP	AAA0015CLYN				
LICENCIA DE CONSTRUCCIÓN	S/I.				
NOMBRE DEL CONJUNTO/EDIFICIO	CONJUNTO RESIDENCIAL TUNAL RESERVADO I				
VALOR ADMINISTRACIÓN	Tiene	MENSUALIDAD	150000	VRxM2	3045.07
COEFICIENTE DE COPROPIEDAD	0.62%				

M. INMOB.	Nº
50S-40132450	AP 204

OBSERVACIONES GENERALES

Inmueble ubicado en: KR 24C 53 39 SUR IN 8 AP 204

Al inmueble se llega así: Como punto de referencia se encuentra el parque El Tunal, a 4 cuadras aproximadamente.
Cuenta con servicios públicos (agua, energía y gas), contadores instalados y funcionales.

DEPENDENCIAS

Sala	1	Estudio	0	Alcobas	3
Comedor	1	Estar	1	B. priv	1
Cocina	SemInt	AlcServ.	0	Terraza	
Zropa	1	BServ	0	Jardín	No
Patio	0	Bsocial	1	Balcón	0

Garajes		Exclusivo	NO	Sencillo	
Cubierto	NO	Privado	NO	Doble	
Descubierto	NO	Comunal	NO	Servidumb.	

ACABADOS

DETALLE	CALIDAD	ESTADO
Sala	Normal	Bueno.
Comedor	Normal	Bueno.
Cocina	Normal	Bueno.
Baño	Normal	Bueno.
Piso	Normal	Bueno.
Techo	Normal	Bueno.
Muro	Normal	Bueno.
Carpinteria	Normal	Bueno.

DOTACIÓN COMUNAL

Porteria	Si	Bicicletero	Si	Acensores	No
Piscinas	No	TerrazaComunal	No	JardinInfantil	No
PlantaElect.	No	Calefaccion	No	Golfito	No
Gar.Visit.	Si	Gimnasio	No	BombaEyectora	Si
Porteria	Si	Tanque	Si	Cancha	Si
ZonaVerde	Si	Shut	Si	Citofono	Si
Aire	No	Teatrino	No	Sauna	No

VALOR COMERCIAL \$ COP 189,244,506

VALOR ASEGURABLE \$ COP 189,244,506

CALIFICACIÓN DE GARANTÍA

FAVORABLE: Si

Observación de Favorabilidad

El inmueble es FAVORABLE para Caja Promotora de Vivienda Militar y de Policía Modelo 8-14

NOMBRES Y FIRMAS


ANDRES FERNANDO ROMERO
BALAGUERA
Perito Actuante
C.C: 14254793
RAA: AVAL-14254793


Los Rosales Constructora Inmobiliaria
S.A.S.
Nombre de la firma



INFORMACIÓN DE ÁREAS / NORMATIVIDAD

INFORMACIÓN DE ÁREA P.H.		Inmueble objeto de avalúo sometido a propiedad horizontal: Escritura 0403 del 03/02/1993 Notaria 37 de Bogotá D.C. Ordenamiento territorial vigente a la fecha del informe: Decreto POT 555 de 2021.
Area de actividad	Residencial.	
Uso principal	Vivienda	
Tipo de proyecto	Apartamento	
Total unidades de vivienda	1 UND / PH: 216 UNDS	
Garajes	No tiene No.	
Tipo de Garaje		

CONSTRUCCIÓN

ÁREAS JURÍDICAS	UND	VALOR	ÁREAS CATASTRAL	UND	VALOR
AREA PRIVADA	M2	49.26	AREA	M2	49.26
			AVALUO CATASTRAL 2024	PESOS	110.738.000
ÁREAS MEDIDAS EN VISITA	UND	VALOR	ÁREAS VALORADAS	UND	VALOR
AREA PRIVADA MEDIDA	M2	49.79	AREA PRIVADA VALORADA	M2	49.26

OBSERVACIONES DE ÁREAS

KR 24C 53 39 SUR IN 8 AP 204 | Tunal Oriental | Bogotá D.C. | Cundinamarca está sometido bajo régimen de propiedad horizontal según escritura publica No. 0403, fecha: 03/02/1993, Notaría: 37 y ciudad: BOGOTÁ D.C .

SECTOR

Uso predominante	Residencial			Tiene / No tiene	Estado de conserv.
Demanda / interés	Media			SI	Bueno
	Nivel de equipamiento	Distancias aprox.		SI	Bueno
Comercial	Bueno	100-200		SI	Bueno
Escolar	Bueno	mas de 500		SI	Bueno
Asistencial	Bueno	mas de 500		SI	Bueno
Estacionamientos	Bueno	0-100		SI	Bueno
Áreas verdes	Bueno	0-100		SI	Bueno
Zonas recreativas	Bueno	0-100		SI	Bueno
	Sector	Predio		SI	SI
	Acueducto	SI		SI	SI
	Alcantarillado	SI		SI	SI
	Energía Eléctrica	SI		SI	SI
	Gas Natural	SI		SI	SI

Amoblamiento Urbano					
Paradero:	Zonas verdes:	Arborización:			
NO	SI	SI			
Impacto Ambiental					
Aire:	Basura:	Ruido:	Cond.seguridad:	Aguas servidas:	
NO	NO	NO	NO	NO	

EDIFICACIÓN - ESTRUCTURA...

Estado de construcción	Usada	Ajuste sismo resistente	NO
Tipo	No VIS	Cubierta	Placa de concreto
Avance(En construcción)	100	Fachada	ladrillo a la vista
Estado de conservación	Bueno	Ancho Fachada	Mayor 9 metros
N° de Pisos	5	Irregularidad Planta	No
N° de Sótanos	0	Irregularidad Altura	No
Vida Util	100 años	Tipología Vivienda	Edificio en Altura - Piso en bloque aislado
Vida Remanente	69	Año de Construcción	1993
Estructura	Industrializado	Comentarios de estructura	
Material de Construcción	Bloque	Estructura en aparente buen estado de conservación en el momento de la visita, no se observa grietas o fallas a simple vista. La presente tasación no constituye un dictamen estructural, de cimentación o de cualquier otra rama de la ingeniería civil o la arquitectura que no sea objeto de la valuación, por lo tanto, no puede ser utilizado para fines relacionados con esas ramas.	
Fecha de Remodelación			
Daños previos	NO		
Ubicación	Apartamento Interior		



CUADRO DE VALORACIÓN

Tipo de Área	Descripción	Área	Unidad	Valor unitario	%	Valor total
Area Privada	APARTAMENTO 204	49.26	M2	\$3,841,748.00	100.00%	\$189,244,506.48
TOTALES					100%	\$189,244,506
Valor en letras			Ciento ochenta y nueve millones doscientos cuarenta y cuatro mil quinientos seis Pesos Colombianos			

TOTAL COMERCIAL \$189,244,506

OFERTA Y DEMANDA

Tiempo esperado de comercialización (Meses):	12
Perspectivas de valoración:	De acuerdo a las condiciones del sector y a la dinámica de mercado del mismo, se consideran perspectivas de valoración medias
Comportamiento Oferta y Demanda:	Del análisis del segmento del mercado relativo a los inmuebles comparables con el que se valora se deduce que la oferta en la zona es media, y se considera que la demanda es media.
Actualidad edificadora:	No se observó actividad edificadora en su entorno inmediato.

SALVEDADES

General: Inmueble ubicado en: KR 24C 53 39 SUR IN 8 AP 204AI inmueble se llega así: Como punto de referencia se encuentra el parque El Tunal, a 4 cuadras aproximadamente. Cuenta con servicios públicos (agua, energía y gas), contadores instalados y funcionales.

Jurídica: La presente tasación no constituye un estudio de títulos, ni se asume responsabilidad por vicios ocultos u otras características del inmueble.

Garaje: Según información, solo van a adquirir el apartamento, ya que el mismo posee parqueadero privado. Por información suministrada en visita, el conjunto posee 100 parqueaderos comunales para residentes y 10 parqueaderos para visitantes.

Entorno: El vecindario cuenta con buen amoblamiento urbano, y vías de acceso en buen estado. Impacto ambiental negativo evidente en el momento de la visita.

Propiedad horizontal: Escritura: 0403, Fecha escritura: 03/02/1993, Notaría escritura: 37, Ciudad escritura: BOGOTÁ D.C , Administración: 150000, Total unidades: 1 UND / PH: 216 UNDS, Ubicación: Apartamento Interior, Nro. Pisos: 5, Portería: Si, Horario vigilancia: 24 horas, Tanque: Si, Cancha: Si, Zonas verdes: Si, Shut: Si, Citófono: Si, Bomba eyectora: Si, Biciclétero: Si, Garaje visitante: Si, Nro. Sótanos: 0, Ascensores: No, Nro. Ascensores: 0

Estructura: Estructura en aparente buen estado de conservación en el momento de la visita, no se observa grietas o fallas a simple vista. La presente tasación no constituye un dictamen estructural, de cimentación o de cualquier otra rama de la ingeniería civil o la arquitectura que no sea objeto de la valuación, por lo tanto, no puede ser utilizado para fines relacionados con esas ramas.

Dependencia: Apartamento. Consta de: sala: 1, Comedor: 1, Cocina: Semi integral, Baño social: 1, Habitaciones: 3, Closet: 2, Baño privado: 1, Estar: 1, Zona ropas: 1, Ventilación: Bueno, Iluminación: Bueno

Acabados: Inmueble con acabados normales, en buen estado de conservación, como se evidencia en registro fotográfico anexo.

EXPLICACIÓN METODOLOGÍA UTILIZADA

Para la determinación del valor comercial del inmueble objeto de avalúo, de acuerdo con lo establecido en el **Decreto 1420 del 24 de julio de 1998** y su correspondiente resolución reglamentaria **Resolución 620 del 23 de septiembre de 2008** expedida por el Instituto Geográfico Agustín Codazzi, por la cual se establecen los procedimientos para los avalúos ordenados dentro del marco de la **Ley 388 de 1997**; se utiliza el siguiente (s) método(s):

MÉTODO DE COMPARACIÓN O DE MERCADO: Es la técnica valuatoria que busca establecer el valor comercial del bien, a partir del estudio de las ofertas o transacciones recientes, de bienes semejantes y comparables al del objeto de avalúo. Tales ofertas o transacciones deberán ser clasificadas, analizadas e interpretadas para llegar a la estimación del valor comercial.

MERCADO

#	DIRECCION	# PISO	VALOR VENTA	NEG	VALOR DEPURADO	# GARAJE	VALOR UNIDAD GARAJE	# DEPOSITO Y OTROS	VALOR DEPOSITO Y OTROS	VALOR M2	TELEFONO
1	MISMO CONJUNTO	4	\$198,000,000	0.95	\$188,100,000		\$		\$	\$3,818,514.01	3202308479
2	MISMO CONJUNTO	5	\$255,000,000	0.95	\$242,250,000	1	\$30,000,000		\$	\$4,081,730.77	3164711730
3	CONJUNTO CONTIGUO	1	\$230,000,000	0.95	\$218,500,000	1	\$30,000,000		\$	\$3,625,000.00	3508498959
Del inmueble		204		.	.	0		0			

#	EDAD	AREA CONSTRUIDA	AREA PRIVADA	FACTOR ACABADOS	FACTOR EDAD	FACTOR PISO	FACTOR TAMANO	FACTOR UBICACION	FACTOR HOMOLOGACION	RESULTADOS
1	30	49.26	49.26	1.0	1.0	1.0	1.0	1.0	1	\$3,818,514.01
2	30	54	52	1.0	1.0	1.0	1.0	1.0	1	\$4,081,730.77
3	30	52	52	1.0	1.0	1.0	1.0	1.0	1	\$3,625,000.00
	31 años									
									PROMEDIO	\$3,841,748.26
									DESV. STANDAR	\$229,250.13
									COEF. VARIACION	5.97%

VALOR MÁXIMO	POR Mt2	\$4,070,998.39	TOTAL	\$200,537,380.66
VALOR MÍNIMO	POR Mt2	\$3,612,498.13	TOTAL	\$177,951,657.91
VALOR TOTAL	\$189,244,506.48			

Observaciones:

Enlaces:

1.-<https://fincaraiz.com.co/inmueble/apartamento-en-venta/el-tunal/bogota/10321239>2.-<https://fincaraiz.com.co/inmueble/apartamento-en-venta/el-tunal/bogota/10214697>3.-<https://fincaraiz.com.co/inmueble/apartamento-en-venta/el-tunal/bogota/10219854>



UBICACIÓN DEL INMUEBLE VALORADO

DIRECCIÓN:

KR 24C 53 39 SUR IN 8 AP 204 | Tunal Oriental | Bogotá D.C. | Cundinamarca

COORDENADAS (DD)

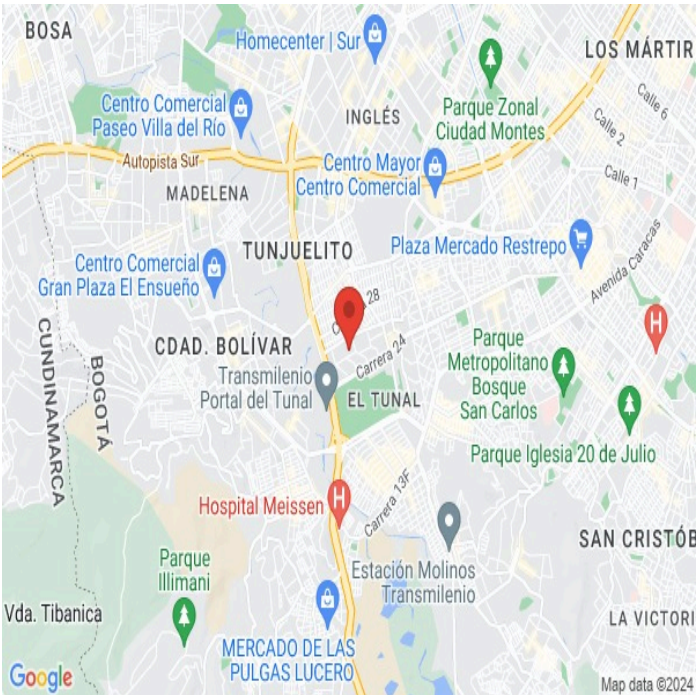
Latitud: 4.5768925

Longitud:-74.1368477

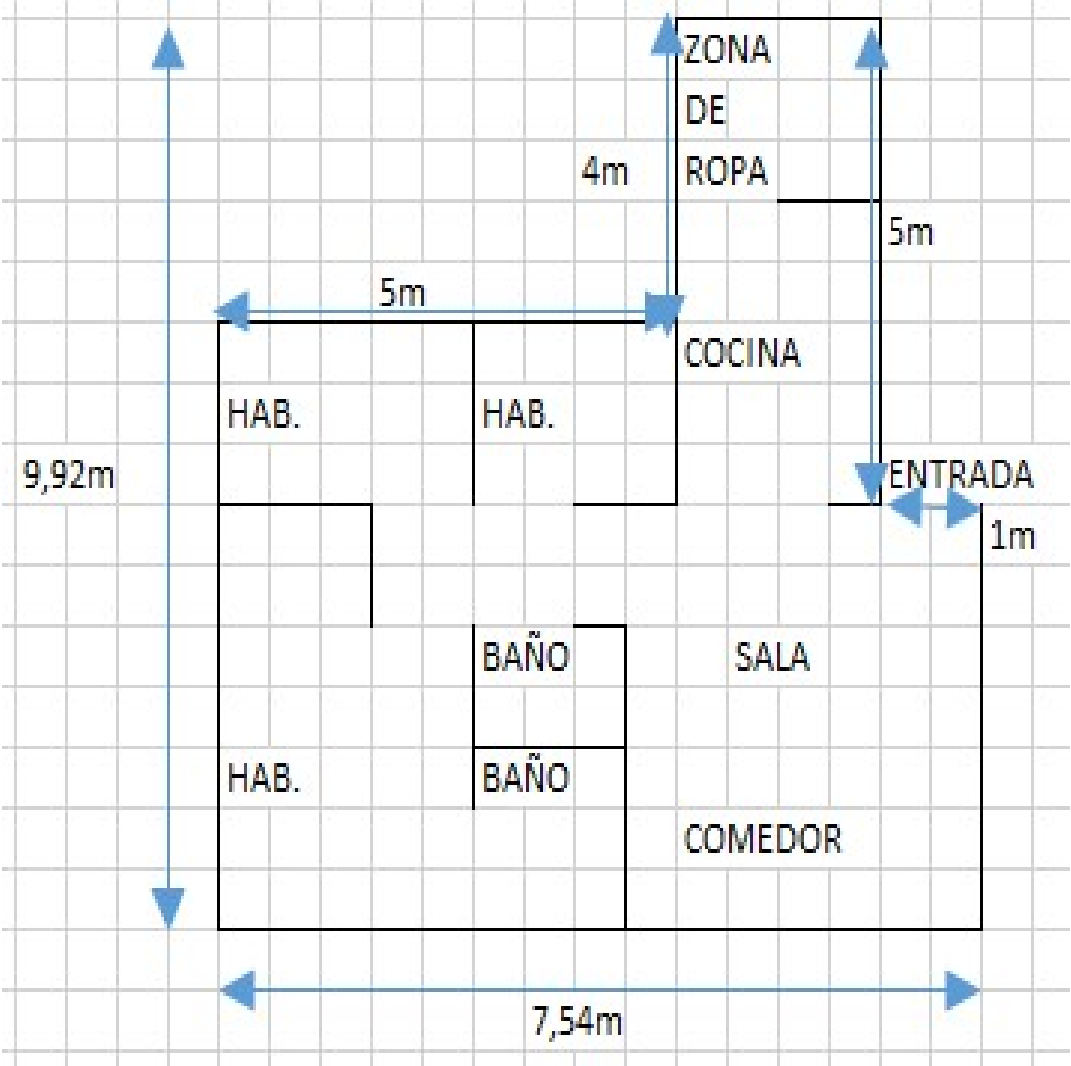
COORDENADAS (DMS)

Latitud: 4° 34´ 36.8148´´

Longitud:74° 8´ 12.6528´´



PLANO DE DISTRIBUCIÓN



FOTOS General

Foto Selfie



Vía frente al inmueble



Contador de Energia



Contador de Agua



Contador de Gas



Vista Inmueble Contiguo



Fachada del Inmueble



Nomenclatura



FOTOS General

Nomenclatura



Nomenclatura



Fachada del Conjunto



Fachada del Conjunto




Sala Comedor



Cocina



Zona de Ropas



Hall o Estar de Habitaciones



FOTOS General

Hab. 1 o Habitación Principal



Closet hab. Principal



Baño Privado Hab 1



Habitación 2



Habitación 3



Closet 3



Baño Social 1



Garaje



FOTOS General

Escalera común - CJ



Salón Social-CJ



Juegos Infantiles-CJ



CONSIDERACIONES FINALES PARA EL INFORME DE AVALÚO

VOCABULARIO: **PRECIO:** Es un término que se utiliza para la cuantía que se solicita, ofrece o paga por un bien o servicio. El precio de venta es un hecho histórico. **COSTO:** es el precio pagado por los bienes y servicios o la cantidad exigida para crear o producir el bien o el servicio. **MERCADO:** un mercado es el entorno en el que se comercializan bienes y servicios entre compradores y vendedores a través de un mecanismo de precios. --- **AVALÚO:** Es el estudio o proceso mediante el cual se estima y documenta el valor de un bien o bien inmueble, servicio, actividad, cosa u objeto, de acuerdo a la apreciación personal expresada por un profesional que cuenta con los conocimientos técnicos, aplique normas y procedimientos generalmente aceptados en esta especialidad. --- **VALOR COMERCIAL:** Es el precio más probable en que se podría comercializar un bien, en las circunstancias prevalecientes a la fecha del avalúo, en un plazo razonable de exposición, en una transacción llevada a cabo entre un oferente y un demandante libre de presiones, bien informados.

ABREVIACIONES: **Apartamento:** APTO ó AP --- **TORRE:** TO --- **LOTE:** LO --- **CASA:** CS o CA --- **AVENIDA:** AV --- **CALLE:** CL --- **CARRERA:** CRA ó KR --- **Diagonal:** Diag. --- **Conjunto:** CJ --- **Edificio:** ED --- **Residencial:** Res --- **Eta**

Información: S/I --- **METODOLOGÍA:** Para la determinación del valor comercial del inmueble objeto de avalúo, de acuerdo con lo establecido en el **Decreto 1420 del 24 de julio de 1998** y su correspondiente resolución reglamentaria **Resolución 620 del 23 de septiembre de 2008** expedida por el Instituto Geográfico Agustín Codazzi, por la cual se establecen los procedimientos para los avalúos ordenados dentro del marco de la **Ley 388 de 1997:**

1. Método de comparación o de mercado: Es la técnica valuatoria que busca establecer el valor comercial del bien, a partir del estudio de las ofertas o transacciones recientes, de bienes semejantes y comparables al del objeto de avalúo. Tales ofertas o transacciones deberán ser clasificadas, analizadas e interpretadas para llegar a la estimación del valor comercial.

2. Método de capitalización de rentas o ingresos: Es la técnica valuatoria que busca establecer el valor comercial de un bien, a partir de las rentas o ingresos que se puedan obtener del mismo bien, o inmuebles semejantes y comparables por sus características físicas, de uso y ubicación, trayendo a valor presente la suma de los probables ingresos o rentas generadas en la vida remanente del bien objeto de avalúo, con una tasa de capitalización o interés.

3. Método de costo de reposición: Es el que busca establecer el valor comercial del bien objeto de avalúo a partir de estimar el costo total de la construcción a precios de hoy, un bien semejante al del objeto de avalúo, y restarle la depreciación acumulada. Para la depreciación de las construcciones se deben emplear modelos continuos y no los discontinuos o en escalera. Deberá adoptarse un sistema que tenga en cuenta la edad y el estado de conservación, tal como lo establece Fitto y Corvini.

4-) Método o técnica Residual: Es el que busca establecer el valor comercial del bien, normalmente para el terreno, a partir de estimar el monto total de las ventas de un proyecto de construcción, acorde con la reglamentación urbanística vigente y de conformidad con el mercado del bien final vendible, en el terreno objeto de avalúo. Este método (técnica) debe desarrollarse bajo el principio de mayor y mejor uso.

DECLARACION DE CUMPLIMIENTO

El valuador confirma que: el informe de valuación es confidencial para las partes, hacia quien está dirigido o sus asesores profesionales, para el propósito específico del encargo; no se acepta ninguna responsabilidad ante ninguna tercera parte, y el valuador no acepta ninguna responsabilidad por la utilización inadecuada del informe. Se prohíbe la publicación del informe en todo o en parte, o cualquier referencia al mismo, o a las cifras de valuación contenidas en él, o los nombres y afiliación profesional de los valuadores, sin el consentimiento escrito del Valuador. --- **El profesional que firma** declara que no tiene hoy, ni espera tener en el futuro, interés en la propiedad valorada; ni participación en los usos que se hagan del avalúo, ni con las personas que participen en la operación. Ha inspeccionado el inmueble personalmente y/o su equipo de trabajo con RAA vigente, y la información es la observada; los inconvenientes y limitaciones que pueda tener el bien y su vecindario, están mencionados. Además, se mantendrá un nivel de confidencialidad, acorde a las exigencias de **Los Rosales Constructora Inmobiliaria S.A.S.** --- No es responsabilidad del valuador, el uso de este informe, para un fin distinto al que fue solicitado. --- **La valuación se llevó a cabo conforme a un código de ética** y normas de conducta. El Valuador ha cumplido los requisitos de formación de su profesión. Se adjunta el registro RAA de evaluador en el presente informe. Las descripciones de hechos presentadas en el informe son correctas hasta donde el Valuador alcanza a conocer. Los análisis y resultados solamente se ven restringidos por las hipótesis y condiciones restrictivas que se describen en el informe.

CONDICIONANTES Y SALVEDADES AL AVALÚO

La compañía valuadora así como el valuador no serán responsables de la veracidad de la información urbanística que afecte o haya afectado el inmueble objeto del predio en el momento de la realización del avalúo. El avaluador deberá dejar consignadas las inconsistencias que observe. --- **La compañía valuadora** así como el valuador no serán responsables de la veracidad de la información y ubicación del bien, informada por el solicitante; los antecedentes de propiedad asentados en el presente Avalúo es la contenida en la documentación oficial proporcionada por el solicitante del propio Avalúo y/o propietario del bien a valuar y/o entidad pública o privada solicitante del avalúo, la cual asumimos como correcta y se recibe de buena fe. Entre ella, podemos mencionar la escritura de propiedad o propiedad horizontal, certificado de libertad y tradición, entre otros. --- **El presente Avalúo es de USO exclusivo del(os) solicitante(s)** para el destino o propósito expresado en el mismo, por lo que no podrá ser utilizado para fines distintos. ---- **La presente tasación no constituye un dictamen estructural, de cimentación, de hidrología, de suelos, de sismología,** o de cualquier otra rama de la ingeniería civil o la arquitectura, por lo tanto, no puede ser utilizado para fines relacionados con esas ramas ni se asume responsabilidad por vicios ocultos u otras características del inmueble que no puedan ser apreciadas en una visita normal de inspección física para efectos de tasación. Incluso cuando se aprecien algunas características que puedan constituir anomalías con respecto al estado de conservación normal **-según la vida útil consumida** de un inmueble o a su estructura, el valuador no asume mayor responsabilidad que así indicarlo cuando son detectadas, ya que aunque se presenten estados de conservación malos o ruinosos, es obligación del perito realizar la tasación según los criterios y normas vigentes y aplicables según el propósito del mismo. -- **No se han tenido** en cuenta en la elaboración del presente informe, posibles contingencias o afectaciones de orden jurídico, tales como: Titulación, Modos de Adquisición de Dominio, limitaciones de dominio, Contratos de Tenencia, Demandas Pendientes y en general cualquier asunto de carácter legal. El valor asignado se entiende como valor presente del inmueble tal y como se encontraba al momento de efectuar la visita de inspección. **Por tales motivos, el presente avalúo, no representa en ninguno de los casos un estudio de títulos.** --- Los valores comerciales asignados a los inmuebles, tienen que ver directamente con el área determinada en los documentos públicos suministrados por el interesado y/o áreas susceptibles de legalizar de acuerdo a la normatividad aplicable. --**Vigencia del avalúo: decretos 1420/1998 y 422/2000**, expedidos por el Ministerio de Hacienda y Crédito Público y ministerio de Desarrollo Económico, el presente avalúo tiene una **vigencia de un año**, contado desde la fecha expedición, siempre y cuando las condiciones físicas, intrínsecas, extrínsecas y normativas del inmueble valuado, no sufran cambios significativos, así como tampoco se presenten variaciones representativas del mercado inmobiliario comparable. Por otra parte, el **Decreto 145/2000**, "por medio del cual se establecen las condiciones de los créditos de vivienda individual a largo plazo, el avalúo practicado para tal fin, debe encontrarse dentro de los **seis (6) meses** anteriores al otorgamiento del crédito" --- **FAVORABILIDAD:** La finalidad de un proceso valuatorio, es dar valor, por tal motivo cuando se da un concepto de favorabilidad, este está sujeto al cumplimiento de las políticas exigidas por la entidad a la que se le está dirigiendo el avalúo, la cual establece los requisitos para dar un concepto, de acuerdo a los requerimientos internos de dicha entidad. La favorabilidad es un concepto independiente al valor del avalúo, el cual no se afecta por dicho concepto. NO es responsabilidad del perito y/o de Los Rosales dicho concepto, el cual se aporta de buena fe, es responsabilidad de a quien se dirige el avalúo verificar de acuerdo a sus políticas.

FINAL DEL INFORME AVALÚO LRCAJA-1112221630



PIN de Validación: a7310a32



Corporación Colombiana Autorreguladora de Avaluadores ANAV
NIT: 900870027-5

Entidad Reconocida de Autorregulación mediante la Resolución 26408 del 19 de Abril de 2018 de la Superintendencia de Industria y Comercio

El señor(a) ANDRES FERNANDO ROMERO BALAGUERA, identificado(a) con la Cédula de ciudadanía No. 14254793, se encuentra inscrito(a) en el Registro Abierto de Avaluadores, desde el 04 de Mayo de 2018 y se le ha asignado el número de evaluador AVAL-14254793.

Al momento de expedición de este certificado el registro del señor(a) ANDRES FERNANDO ROMERO BALAGUERA se encuentra activo y se encuentra inscrito en las siguientes categorías y alcances:

Categoría 1 Inmuebles Urbanos

Alcance

- Casas, apartamentos, edificios, oficinas, locales comerciales, terrenos y bodegas situados total o parcialmente en áreas urbanas, lotes no clasificados en la estructura ecológica principal, lotes en suelo de expansión con plan parcial adoptado.

Fecha de inscripción
04 Mayo 2018

Regimen
Régimen Académico

Categoría 2 Inmuebles Rurales

Alcance

- Terrenos rurales con o sin construcciones, como viviendas, edificios, establos, galpones, cercas, sistemas de riego, drenaje, vías, adecuación de suelos, pozos, cultivos, plantaciones, lotes en suelo de expansión sin plan parcial adoptado, lotes para el aprovechamiento agropecuario y demás infraestructura de explotación situados totalmente en áreas rurales.

Fecha de inscripción
10 Mar 2020

Regimen
Régimen Académico

Categoría 4 Obras de Infraestructura

Alcance

- Estructuras especiales para proceso, acueductos y conducciones, presas, aeropuertos, muelles, demás construcciones civiles de infraestructura similar.

Fecha de inscripción
10 Mar 2020

Regimen
Régimen Académico



PIN de Validación: a7310a32



Categoría 6 Inmuebles Especiales

Alcance

- Incluye centros comerciales, hoteles, colegios, hospitales, clínicas y avance de obras. Incluye todos los inmuebles que no se clasifiquen dentro de los numerales anteriores.

Fecha de inscripción
10 Mar 2020

Regimen
Régimen Académico

Categoría 7 Maquinaria Fija, Equipos y Maquinaria Móvil

Alcance

- Equipos eléctricos y mecánicos de uso en la industria, motores, subestaciones de planta, tableros eléctricos, equipos de generación, subestaciones de transmisión y distribución, equipos e infraestructura de transmisión y distribución, maquinaria de construcción, movimiento de tierra, y maquinaria para producción y proceso. Equipos de cómputo: Microcomputadores, impresoras, monitores, módems y otros accesorios de estos equipos, redes, main frames, periféricos especiales y otros equipos accesorios de estos. Equipos de telefonía, electromedicina y radiocomunicación. Transporte Automotor: vehículos de transporte terrestre como automóviles, camperos, camiones, buses, tractores, camiones y remolques, motocicletas, motociclos, mototriciclos, cuatrimotos, bicicletas y similares.

Fecha de inscripción
10 Mar 2020

Regimen
Régimen Académico

Categoría 8 Maquinaria y Equipos Especiales

Alcance

- Naves, aeronaves, trenes, locomotoras, vagones, teleféricos y cualquier medio de transporte diferente del automotor descrito en la clase anterior.

Fecha de inscripción
10 Mar 2020

Regimen
Régimen Académico

Categoría 10 Semovientes y Animales

Alcance

- Semovientes, animales y muebles no clasificados en otra especialidad.

Fecha de inscripción
10 Mar 2020

Regimen
Régimen Académico



PIN de Validación: a7310a32



Adicionalmente, ha inscrito las siguientes certificaciones de calidad de personas (Norma ISO 17024) y experiencia:

- Certificación expedida por Lonja de Propiedad Raíz, Avaluadores y Constructores de Colombia, en la categoría Inmuebles Urbanos vigente hasta el 09 de Abril de 2022, inscrito en el Registro Abierto de Avaluadores, en la fecha que se refleja en el anterior cuadro.

NOTA: LA FECHA DE VIGENCIA DE LOS DOCUMENTOS ACÁ RELACIONADOS, ES INDEPENDIENTE DE LA VIGENCIA DE ESTE CERTIFICADO Y DIFERENTE DE LA VIGENCIA DE INSCRIPCIÓN EN EL RAA

Los datos de contacto del Avaluador son:

Ciudad: BOGOTÁ, CUNDINAMARCA

Dirección: CARRERA 89A # 77-12 APTO 506

Teléfono: 3124024102

Correo Electrónico: superinmobiliariac@gmail.com

TRASLADOS DE ERA

ERA Origen	ERA Destino	Fecha traslado
Corporación Autorreguladora Nacional de Avaluadores - ANA	Corporación Colombiana Autorreguladora de Avaluadores ANAV	30 Abr 2019

Que revisados los archivos de antecedentes de procesos disciplinarios de la ERA Corporación Colombiana Autorreguladora de Avaluadores ANAV; no aparece sanción disciplinaria alguna contra el(la) señor(a) **ANDRES FERNANDO ROMERO BALAGUERA**, identificado(a) con Cédula de ciudadanía No. 14254793

El(la) señor(a) **ANDRES FERNANDO ROMERO BALAGUERA** se encuentra al día con el pago sus derechos de registro, así como con la cuota de autorregulación con Corporación Colombiana Autorreguladora de Avaluadores ANAV.

Con el fin de que el destinatario pueda verificar este certificado se le asignó el siguiente código de QR, y puede escanearlo con un dispositivo móvil u otro dispositivo lector con acceso a internet, descargando previamente una aplicación de digitalización de código QR que son gratuitas. La verificación también puede efectuarse ingresando el PIN directamente en la página de RAA <http://www.raa.org.co>. Cualquier inconsistencia entre la información acá contenida y la que reporte la verificación con el código debe ser inmediatamente reportada a Corporación Colombiana Autorreguladora de Avaluadores ANAV.



PIN de Validación: a73f0a32



PIN DE VALIDACIÓN

a73f0a32

El presente certificado se expide en la República de Colombia de conformidad con la información que reposa en el Registro Abierto de Avaluadores RAA., a los dos (02) días del mes de Enero del 2024 y tiene vigencia de 30 días calendario, contados a partir de la fecha de expedición.

RAA AVALUO: LRCAJA-1112221630 M.I.: 50S-40132450


Firma: _____
Antonio Heriberto Salcedo Pizarro
Representante Legal