



QR validez del avalúo



AVALÚOS - CONSTRUCTORA - INTERVENTORIA
Informe de Valuación de un Inmueble de uso Vivienda Urbano

AVALUO: LRCAJA_2024_1129564848

Fecha del avalúo		Fecha de visita	05/01/2024
Dirigido a	Caja Promotora de Vivienda Militar y de Policía		
Dirección	KR 1 B # 43 A - 3 C 43 A 1 A 57		
Barrio	VILLA BLANCA		
Ciudad	Barranquilla		
Departamento	Atlantico		
Propietario	ESTHER MARIA PACHECO GOMEZ		

MIEMBROS DE LA LONJA DE BOGOTÁ-Oficina: CI 151 #18A-34 OF. 505 Bogotá; PBX: 6019159007 Ext. 101
Página web: www.losrosales.com Email: avaluos@losrosales.com
Bogotá D.C.-COLOMBIA



AVALÚOS - CONSTRUCTORA - INTERVENTORIA

Bogotá D.C.,

Señor(es):

Caja Promotora de Vivienda Militar y de Policía

Avalúo solicitado por: ENRIQUE PACHECO JIMENEZ

Ciudad

Apreciado(s) Señor(es)

Atendiendo su amable solicitud, adjunto a la presente le estamos enviando el informe de Valuación correspondiente al Valor de Mercado del bien inmueble de propiedad de **ESTHER MARIA PACHECO GOMEZ** ubicado en la KR 1 B # 43 A - 3 C 43 A 1 A 57 VILLA BLANCA, de la ciudad de Barranquilla.

Para la determinación del valor comercial del inmueble objeto de avalúo, de acuerdo con lo establecido en el Decreto 1420 del 24 de julio de 1998 y su correspondiente resolución reglamentaria Resolución 620 del 23 de septiembre de 2008 expedida por el Instituto Geográfico Agustín Codazzi, por la cual se establecen los procedimientos para los avalúos ordenados dentro del marco de la Ley 388 de 1997.

Según los criterios analizados, nuestro Avalúo arrojó un valor de \$84,950,955.14 pesos m/cte (Ochenta y cuatro millones novecientos cincuenta mil novecientos cincuenta y cinco).

Atentamente,

Los Rosales Constructora Inmobiliaria S.A.S.

MIEMBROS DE LA LONJA DE BOGOTÁ-Oficina: Cl 151 #18A-34 OF. 505 Bogotá; PBX: 6019159007 Ext. 101
Página web: www.losrosales.com Email: avaluos@losrosales.com
Bogotá D.C.-COLOMBIA

LIQUIDACIÓN

VALOR COMERCIAL

Tipo de Área	Descripción	Área	Unidad	Valor unitario	%	Valor total
Area de Terreno	LOTE	53.18	M2	\$596,313.00	37.33%	\$31,711,925.34
Area Construida	CONSTRUCCIÓN	53.18	M2	\$1,001,110.00	62.67%	\$53,239,029.80
TOTALES					100%	\$84,950,955

Valor en letras
Ochenta y cuatro millones novecientos cincuenta mil novecientos cincuenta y cinco Pesos Colombianos

Perito actuante



RAMIRO JOSE JIMENEZ MUGNO
RAA Nro:
C.C: 1065643593

VALORES/TIPO DE AREA.			INFORMACIÓN UVR	
	Terreno	Construcción	Valor UVR	1
Integral	1,289,278	0	Valor del avalúo en UVR	84,950,955.00
Proporcional	0	84,950,955	Valor asegurable	84,950,955
% valor proporcional		100	Tiempo esperado comercialización	12
Calificación garantía	No Favorable			
Observación calificación	El inmueble es NO FAVORABLE para Caja Promotora de Vivienda Militar y de Policía Modelo 8-14. PARA SUBSANAR: Instalar la nomenclatura física que coincida con la registrada en el certificado actualizado, con placa que sea metálica o material no perecedero, (NO PEPEL-NO PINTADA). Segunda visita genera cobro de desplazamiento, comuníquese con Los Rosales 3002283135 una vez tenga listo el proceso.			
Observación	<p>General: Inmueble ubicado en: La ciudad de Barranquilla, Atlántico, en el barrio Villa Blanca, en la cra 1B entre calles 43A Y 44Al inmueble se llega así: Ubicándonos en la Av. Murillo en sentido sur-norte, a la altura del estadio metropolitano Roberto Meléndez; seguimos hasta la carrer 1b, se gira a la derecha hasta llegar a la clla 43A justo en la esquina en la acera derecha en el penúltimo lote, se encuentra el inmueble.Cuenta con servicios públicos (agua, energía y gas), contadores instalados y funcionales.</p> <p>Jurídica: La presente tasación no constituye un estudio de títulos, ni se asume responsabilidad por vicios ocultos u otras características del inmueble.El presente inmueble tiene carácter de vivienda de interés social. Resolución No. 4292 del 2006Limitaciones al dominio: anotación 2, del certificado de tradición suministrado, se recomienda levantar antes de cualquier negociación.</p>			

Garaje: El inmueble objeto de avalúo, no cuenta con garaje, ni depósito.

Entorno: El barrio Villa Blanca se encuentra ubicado en el sur de la ciudad de Barranquilla en una zona estratégica, permitiendo el acceso de buenas rutas de transporte público, centros comerciales como Metro Centro y el estadio metropolitano Roberto Meléndez, así como escuelas y centros de salud.

Estructura: Estructura en aparente buen estado de conservación en el momento de la visita, no se observa grietas o fallas a simple vista. La presente tasación no constituye un dictamen estructural, de cimentación o de cualquier otra rama de la ingeniería civil o la arquitectura que no sea objeto de la valuación, por lo tanto, no puede ser utilizado para fines relacionados con esas ramas.

Dependencia: Casa. Consta de: sala: 1, Comedor: 0, Cocina: Sencilla, Baño social: 0, Patio interior: 1, Habitaciones: 2, Closet: 0, Baño privado: 1, Estar: 0, Bodega: 0, Estudio: 0, Cuarto servicio: 0, Baño servicio: 0, Zona ropas: 0, Local: 0, Balcón: 0, Jardín: No, Zona verde: No, Oficina: 0, Ventilación: Bueno, Iluminación: Bueno

Acabados: En la visita no se encontró agrietamientos o figuras en las paredes.

GENERAL					
Código	LRCAJA_2024_1129564848	Propósito	Modelo 8-14	Tipo avalúo	valor comercial
Datos del dirigido a:					
Dirigido A	Caja Promotora de Vivienda Militar y de Policía				
Tipo identificación	NIT.	Documento	NIT 860021967-7	Email	
Datos del solicitante:					
Solicitante	ENRIQUE PACHECO JIMENEZ				
Tipo identificación	C.C.	Documento	1129564848	Teléfono	3017415910
Email	ejpj08@hotmail.com				
Datos del propietario:					
Propietario	ESTHER MARIA PACHECO GOMEZ				
Tipo identificación	C.C.	Documento	22422713	Ocupante	Arrendatario
Datos del inmueble objeto de avalúo:					
Dirección	KR 1 B # 43 A - 3 C 43 A 1 A 57				
Conjunto	NO APLICA				
Ciudad	Barranquilla	Departamento	Atlantico	Estrato	2
Sector	Urbano	Barrio	VILLA BLANCA	Ubicación	Terreno – Construcción
Tipo Inmueble	Casa	Tipo subsidio	VIP	Sometido a PH	No
Observación	<p>Inmueble ubicado en: La ciudad de Barranquilla, Atlántico, en el barrio Villa Blanca, en la cra 1B entre calles 43A Y 44</p> <p>Al inmueble se llega así: Ubicándonos en la Av. Murillo en sentido sur-norte, a la altura del estadio metropolitano Roberto Meléndez; seguimos hasta la carrer 1b, se gira a la derecha hasta llegar a la ccle 43A justo en la esquina en la acera derecha en el penúltimo lote, se encuentra el inmueble.</p> <p>Cuenta con servicios públicos (agua, energía y gas), contadores instalados y funcionales.</p>				

CARACTERISTICAS GENERALES					
Uso actual	Vivienda	Piso inmueble	1		
Clase inmueble	Unifamiliar	Otro		Método evaluación	METODO MERCADO Y REPOSICION
Justificación de Metodología	<p>Para la determinación del valor comercial del inmueble objeto de avalúo, de acuerdo con lo establecido en el Decreto 1420 del 24 de julio de 1998 y su correspondiente resolución reglamentaria Resolución 620 del 23 de septiembre de 2008 expedida por el Instituto Geográfico Agustín Codazzi, por la cual se establecen los procedimientos para los avalúos ordenados dentro del marco de la Ley 388 de 1997; se utiliza el siguiente (s) método(s):</p> <p>MÉTODO DE COMPARACIÓN O DE MERCADO: Es la técnica valuatoria que busca establecer el valor comercial del bien, a partir del estudio de las ofertas o transacciones recientes, de bienes semejantes y comparables al del objeto de avalúo. Tales ofertas o transacciones deberán ser clasificadas, analizadas e interpretadas para llegar a la estimación del valor comercial.</p> <p>MÉTODO DE COSTO DE REPOSICIÓN: Es el que busca establecer el valor comercial del bien objeto de avalúo a partir de estimar el costo total de la construcción a precios de hoy, un bien semejante al del objeto de avalúo, y restarle la depreciación acumulada. Para la depreciación de las construcciones se deben emplear modelos continuos y no los discontinuos o en escalera. Deberá adoptarse un sistema que tenga en cuenta la edad y el estado de conservación, tal como lo establece Fitto y Corvini.</p>				
ÁREAS JURÍDICAS			UND	VALOR	
AREA DE TERRENO			M2	115	
AREA CONSTRUIDA			M2	115	
ÁREAS CATASTRAL			UND	VALOR	
AREA DE TERRENO			M2	126	
AREA CONSTRUIDA			M2	126	
AVALUO CATASTRAL 2023			PESOS	\$ 99.284.000	
ÁREAS MEDIDAS EN VISITA			UND	VALOR	
AREA DE TERRENO			M2	53.18	
AREA PISO 1			M2	53.18	
ÁREAS POR NORMA				VALOR	
Indice ocupación				0	
Indice construcción				0	
Forma Geometrica	RECTANGULA R	Frente	3.74		
Fondo	14.22	Relación frente fondo	53.18		
Perspectivas de valoración	De acuerdo a las condiciones del sector y a la dinámica de mercado del mismo, se consideran perspectivas de valoración medias				
Actualidad edificadora	No se observó actividad edificadora en su entorno inmediato.				

Comportamiento Oferta y Demanda	Del análisis del segmento del mercado relativo a los inmuebles comparables con el que se valora se deduce que la oferta en la zona es media, y se considera que la demanda es media.
---------------------------------	--

REGLAMENTACION URBANISTICA	
Acuerdo Decreto	DECRETO No. 0212 DEL 28 DE FEBRERO DEL 2014
Area Del Lote	53.18
Forma Del Lote	RECTANGULAR
Topografia	PLANA
# Unidades Predios(Predios subdivididos fisicamente)	1
Clasificacion Del Suelo	RESIDENCIAL PR-2
Uso Principal Norma	RESIDENCIAL UNIFAMILIAR
Uso Compatible Norma	LOCAL USO INSTITUCIONAL, LOCAL COMERCIO DE BIENES, LOCAL USO INDUSTRIAL
Uso Condicionado Norma	ESTABLECIMIENTOS DONDE SU FUNCIONAMIENTO NO SE ENCUENTRE PERMITIDO PERO QUE YA CUMPLÍAN CON LOS REQUISITOS LEGALES DE CONFORMIDAD VIGENTES AL MOMENTO DE SU APERTURA
Uso Prohibido Norma	ZONAL , DISTRITAL, METROPOLITANA
Tratamiento	CONSOLIDACIÓN 1-B
Actuaciones Estrategicas	MEJORAR LOS ESTÁNDARES URBANÍSTICOS PARA EL DESARROLLO DE PROYECTOS DE VIVIENDA Y SU INTEGRACIÓN CON USOS COMPLEMENTARIOS EN ÁREAS DE EXPANSIÓN Y SUELOS EN TRATAMIENTO DE DESARROLLO Y RENOVACIÓN URBANA
Indice DeOcupacion	VIVIENDA DE 2 ALCOBAS (60) SESENTA METROS CUADRADOS
Indice DeContruccion	0,70
Antejardin	N/A
AislamientoPosterior	2,5 METROS
Aislamiento Lateral	N/A
Altura Permitida	ALTURA MAXIMA PERMITIDA PARA PROYECTOS UNIFAMILIARES ES DE (2) DOS PISOS
Densidad	0,010
Amenaza Riesgo Inundacion	BAJA
Amenaza Riesgo Movimiento en	BAJA

masa	
Suelos De Proteccion	N/A
Patrimonio	N/A
Observaciones Reglamentación urbanística:	El inmueble cumple con los parametros establecidos en el pot de Barranquilla.

INFORMACIÓN JURÍDICA

ESCRITURAS

Nro. escritura	Tipo	Fecha	Notaria	Ciudad
4292	EscrituraResolucion	08/01/2006	INURBE	Barranquilla

MATRÍCULAS

Nro. Matrícula	Fecha	Cédula catastral	Detalle
040-422936	04/01/2024	08001010900000139000 5000000000	CASA

Observación	<p>La presente tasación no constituye un estudio de títulos, ni se asume responsabilidad por vicios ocultos u otras características del inmueble.</p> <p>El presente inmueble tiene carácter de vivienda de interés social. Resolución No. 4292 del 2006</p>
-------------	--

GARAJES Y DEPOSITOS

Observación	El inmueble objeto de avalúo, no cuenta con garaje, ni depósito.
-------------	--

DEL ENTORNO

SERVICIOS PÚBLICOS			AMOBLAMIENTO URBANO		
	Sector	Inmueble		Sector	
Energía	SI	SI	Alumbrado	SI	
Acueducto	SI	SI	Arborizacion	SI	
Alcantarillado	SI	SI	Alamedas	NO	
Gas	SI	SI	Ciclo rutas	NO	
CARACTERISTICAS					
Uso predominante	Mixta	Área de actividad	Mixta.	Demanda / Interés	Media
Estrato	2	Barrio legal	Si	Topografia	Plana

Transporte	Bueno	Condiciones de salubridad	Bueno		
EQUIPAMIENTO			VIAS, ANDENES Y SARDINELES		
	Nivel	Nivel Distancia		Sector	Conservación
Zonas recreativas	Bueno	0-100	Andenes	SI	Bueno
Áreas verdes	Bueno	0-100	Sardineles	NO	No hay
Estacionamiento	Bueno	0-100	Vías pavimentadas	SI	Bueno
Asistencial	Bueno	300-400	Tipo de vía	Pavimento rígido	
Escolar	Bueno	mas de 500			
Comercial	Muy Bueno	100-200			
IMPACTO AMBIENTAL					
Aire	SI	Basura	NO	Inseguridad	NO
Ruido	NO	Aguas	NO	Otro	NO
Observación:	El barrio Villa Blanca se encuentra ubicado en el sur de la ciudad de Barranquilla en una zona estratégica, permitiendo el acceso de buenas rutas de transporte público, centros comerciales como Metro Centro y el estadio metropolitano Roberto Meléndez, así como escuelas y centros de salud.				

ESTRUCTURA					
Estado de la conservación	Bueno	Estructura	Tradicional	Estructura reforzada	NO DISPONIBLE
Material construcción	concreto reforzado	Tipo estructura	Mampostería Confinada		
Daños por Sismos	NO	Ajustes sismos resistentes	NO	Cubierta	teja de fibrocemento
Fachada	pañete y pintura	Ancho fachada	3-6 metros	Irregularidad planta	No
Irregularidad altura	No	Tipología vivienda	Casa Continua	Otro tipología vivienda	
Año construcción	2006	Edad Inmueble	18 años	Vida útil	100 años
Estado construcción	Usada	%Avance	100%		
Licencia construcción	No disponible				
Observación	Estructura en aparente buen estado de conservación en el momento de la visita, no se observa grietas o fallas a simple vista. La presente tasación no constituye un dictamen estructural, de cimentación o de cualquier otra rama de la ingeniería civil o la arquitectura que no sea objeto de la valuación, por lo tanto, no puede ser utilizado para fines relacionados con esas ramas.				

DEPENDENCIAS					
INFORMACIÓN DEPENDENCIAS					
Sala	1	Comedor	0	Cocina	Sencilla
Baños Sociales	0	Patio interior	1	Habitaciones	2
Closet	0	Baños privados	1	Estar	0
Bodega	0	Estudio	0	Cuarto servicio	0

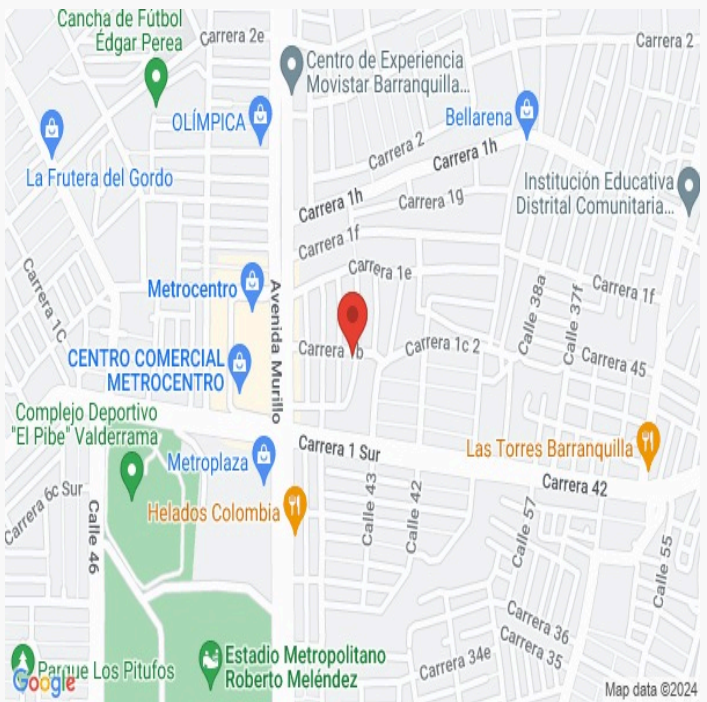
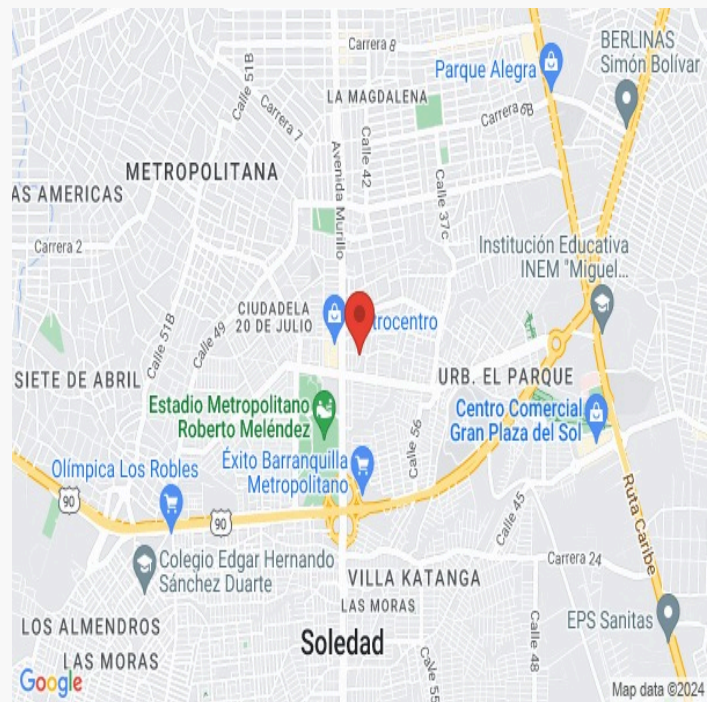
Baños servicio	0	Zona ropas	0	Local	0
Balcón	0	Jardín	No	Zona verde	No
Oficina	0	Ventilación	Bueno	Iluminación	Bueno
Observación	Casa. Consta de: sala: 1, Comedor: 0, Cocina: Sencilla, Baño social: 0, Patio interior: 1, Habitaciones: 2, Closet: 0, Baño privado: 1, Estar: 0, Bodega: 0, Estudio: 0, Cuarto servicio: 0, Baño servicio: 0, Zona ropas: 0, Local: 0, Balcón: 0, Jardín: No, Zona verde: No, Oficina: 0, Ventilación: Bueno, Iluminación: Bueno				

ACABADOS

	Sala	Comedor	Cocina	Baño	Piso	Techo	Muro	Carpintería
Calidad	Sencillo	Sencillo	Sencillo	Sencillo	Sencillo	Sencillo	Sencillo	
Estado	Bueno.	Bueno.	Bueno.	Bueno.	Bueno.	Bueno.	Bueno.	No hay
Observación	En la visita no se encontró agrietamientos o figuras en las paredes.							

UBICACIÓN GEOGRÁFICA

Dirección: KR 1 B # 43 A - 3 C 43 A 1 A 57 | VILLA BLANCA | Barranquilla | Atlantico



LATITUD

MAGNA SIRGAS: 10.931025348952549
GEOGRAFICAS : 10° 55´ 51.6894´´

LONGITUD

MAGNA SIRGAS: -74.79789555015292
GEOGRAFICAS : 74° 47´ 52.425´´

MERCADO

#	DIRECCION	VALOR VENTA	NEG	VALOR DEPURADO	TELEFONO	TERRENO M2	TAMANO CONSTRUCCI ON M2	VALOR CONSTRUCCION M2	VALOR CONSTRUCCION
1	HIPODROMO	\$65,000,000	0.98	\$63,700,000	3235910765	105.5		\$616,113	\$0
2	METROPOLITAN A	\$75,000,000	0.98	\$73,500,000	3135575214	112		\$669,642	\$0
3	B. SIETE DE ABRIL	\$60,000,000	0.98	\$58,800,000	3027251403	105		\$484,261	\$0
4	B. VILLA LOZANO	\$62,000,000	0.98	\$60,760,000	3124038483	107.5		\$576,744	\$0
Del inmueble						53.18			

#	TOTAL SIN CONSTRUCCION	TERRENO M2	FACTOR TAMANO	FACTOR UBICACION	FACTOR HOMOLOGADO	RESULTADOS
1	\$63,700,000	\$603,791	1.0	1.0	1.00	\$603,791
2	\$73,500,000	\$656,250	1.0	1.0	1.00	\$656,250
3	\$58,800,000	\$560,000	1.0	1.0	1.00	\$560,000
4	\$60,760,000	\$565,209	1.0	1.0	1.00	\$565,209
					PROMEDIO	\$596,312.69
					DESV. STANDAR	\$44,476.38
					COEF. VARIACION	7.46%

TERRENO	ADOPTADOM2	\$596,313.00	AREA	53.18	TOTAL	\$31,711,925.34
CONSTRUCCION	ADOPTADOM2	\$	AREA		TOTAL	\$0.00
VALOR TOTAL	\$31,711,925.34					

Observaciones:

Se realiza un estudio de mercado con propiedades similares en venta.

Enlaces:

- 1.-
https://www.facebook.com/marketplace/item/1118960772813371/?ref=search&referral_code=null&referral_story_type=post&tracking=browse_serp%3A54d4e2e8-3904-4285-b1e2-3e912ca1303c
- 2.-
https://www.facebook.com/marketplace/item/328256949915702/?ref=search&referral_code=null&referral_story_type=post&tracking=browse_serp%3A2dca2757-b49f-4487-9d66-b501dccc4dc2
- 3.-
https://www.facebook.com/marketplace/item/37023355393061/?referralSurface=messenger_lightspeed_banner&referralCode=messenger_banner
- 4.-
https://www.facebook.com/marketplace/item/1020949542468977/?ref=search&referral_code=null&referral_story_type=post&tracking=browse_serp%3A8274c77b-a8aa-4d81-8c8d-fc31b311960c

REPOSICION

CASA EN BARRIO VILLA BLANCA K1B 43A-03

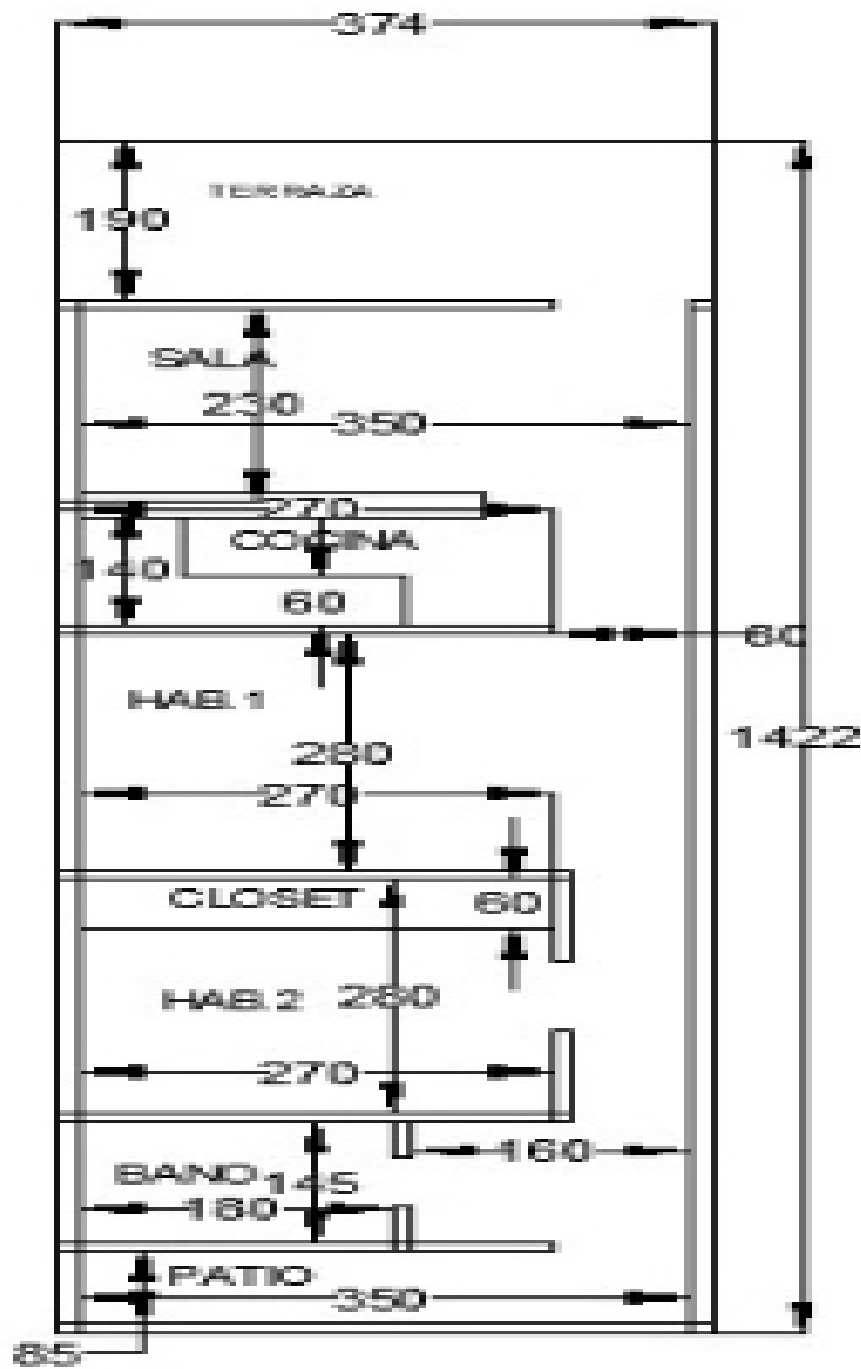
Depreciación Fitto y Corvini

Area construida total	53.18
Area construida vendible	53.18
Valor M2 construido	\$1,676,621
Valor reposición M2	\$89,162,705
Valor reposición presupuesto M2	\$1,676,621
Fuente	CONSTRU DATA 207
Factor ajuste %	%
Valor reposición M2 ajustado	\$1,676,621
Calificación estado conservación	3.5
Vida útil	100
VetusTez	18
Edad en % de vida útil	18 %
Fito y corvin %	40.29 %
Valor reposición depreciado	\$1,001,110
Valor adoptado depreciado	\$1,001,110
Valor total	\$53,239,030

Observaciones: el inmueble requiere de reparaciones sencillas como pañetes y pisos, se aplican los valores basados en fitto y corvini; y datos de la revista ConstruData.

PLANO DE DISTRIBUCIÓN

Plano



FOTOS General

Foto Selfie



Vía frente al inmueble



Entorno



Entorno



Contador de Energia



Contador de Agua



Contador de Gas




Fachada del Inmueble



FOTOS General

Nomenclatura



Sala Comedor



Cocina



Hall o Estar de Habitaciones



Hab. 1 o Habitación Principal



Habitación 2



Baño Social 1



Patio Interior



CONSIDERACIONES FINALES PARA EL INFORME DE AVALÚO

VOCABULARIO: PRECIO: Es un término que se utiliza para la cuantía que se solicita, ofrece o paga por un bien o servicio. El precio de venta es un hecho histórico. **COSTO:** es el precio pagado por los bienes y servicios o la cantidad exigida para crear o producir el bien o el servicio. **MERCADO:** un mercado es el entorno en el que se comercializan bienes y servicios entre compradores y vendedores a través de un mecanismo de precios. --- **AVALÚO:** Es el estudio o proceso mediante el cual se estima y documenta el valor de un bien o bien inmueble, servicio, actividad, cosa u objeto, de acuerdo a la apreciación personal expresada por un profesional que cuenta con los conocimientos técnicos, aplique normas y procedimientos generalmente aceptados en esta especialidad. --- **VALOR COMERCIAL:** Es el precio más probable en que se podría comercializar un bien, en las circunstancias prevalecientes a la fecha del avalúo, en un plazo razonable de exposición, en una transacción llevada a cabo entre un oferente y un demandante libre de presiones, bien informados.

ABREVIACIONES: Apartamento: APTO ó AP --- TORRE: TO --- LOTE: LO --- CASA: CS o CA --- AVENIDA: AV --- CALLE: CL --- CARRERA: CRA ó KR--- Diagonal: Diag. --- Conjunto: CJ --- Edificio: ED --- Residencial: Res --- Etapa: ET --- SIN Estrato: SE---Matrícula inmobiliaria: M.I.--- Certificado de libertad y tradición: CLT---- SIN INFORMACIÓN: S/I

----- **METODOLOGÍA:** Para la determinación del valor comercial del inmueble objeto de avalúo, de acuerdo con lo establecido en el **Decreto 1420 del 24 de julio de 1998** y su correspondiente resolución reglamentaria **Resolución 620 del 23 de septiembre de 2008** expedida por el Instituto Geográfico Agustín Codazzi, por la cual se establecen los procedimientos para los avalúos ordenados dentro del marco de la **Ley 388 de 1997**:

1. Método de comparación o de mercado: Es la técnica valuatoria que busca establecer el valor comercial del bien, a partir del estudio de las ofertas o transacciones recientes, de bienes semejantes y comparables al del objeto de avalúo. Tales ofertas o transacciones deberán ser clasificadas, analizadas e interpretadas para llegar a la estimación del valor comercial.

2. Método de capitalización de rentas o ingresos: Es la técnica valuatoria que busca establecer el valor comercial de un bien, a partir de las rentas o ingresos que se puedan obtener del mismo bien, o inmuebles semejantes y comparables por sus características físicas, de uso y ubicación, trayendo a valor presente la suma de los probables ingresos o rentas generadas en la vida remanente del bien objeto de avalúo, con una tasa de capitalización o interés.

3. Método de costo de reposición: Es el que busca establecer el valor comercial del bien objeto de avalúo a partir de estimar el costo total de la construcción a precios de hoy, un bien semejante al del objeto de avalúo, y restarle la depreciación acumulada. Para la depreciación de las construcciones se deben emplear modelos continuos y no los discontinuos o en escalera. Deberá adoptarse un sistema que tenga en cuenta la edad y el estado de conservación, tal como lo establece Fitto y Corvini.

4-) Método o técnica Residual: Es el que busca establecer el valor comercial del bien, normalmente para el terreno, a partir de estimar el monto total de las ventas de un proyecto de construcción, acorde con la reglamentación urbanística vigente y de conformidad con el mercado del bien final vendible, en el terreno objeto de avalúo. Este método (técnica) debe desarrollarse bajo el principio de mayor y mejor uso.

DECLARACION DE CUMPLIMIENTO

El valuador confirma que: el informe de valuación es confidencial para las partes, hacia quien está dirigido o sus asesores profesionales, para el propósito específico del encargo; no se acepta ninguna responsabilidad ante ninguna tercera parte, y el valuador no acepta ninguna responsabilidad por la utilización inadecuada del informe. Se prohíbe la publicación del informe en todo o en parte, o cualquier referencia al mismo, o a las cifras de valuación contenidas en él, o los nombres y afiliación profesional de los valuadores, sin el consentimiento escrito del Valuador. ---- **El profesional que firma** declara que no tiene hoy, ni espera tener en el futuro, interés en la propiedad valorada; ni participación en los usos que se hagan del avalúo, ni con las personas que participen en la operación. Ha inspeccionado el inmueble personalmente y/o su equipo de trabajo con RAA vigente, y la información es la observada; los inconvenientes y limitaciones que pueda tener el bien y su

vecindario, están mencionados. Además, se mantendrá un nivel de confidencialidad, acorde a las exigencias de **Los Rosales Constructora Inmobiliaria S.A.S.** ---No es responsabilidad del valuador, el uso de este informe, para un fin distinto al que fue solicitado. --- **La valuación se llevó a cabo conforme a un código de ética** y normas de conducta. El Valuador ha cumplido los requisitos de formación de su profesión. Se adjunta el registro RAA de evaluador en el presente informe. Las descripciones de hechos presentadas en el informe son correctas hasta donde el Valuador alcanza a conocer. Los análisis y resultados solamente se ven restringidos por las hipótesis y condiciones restrictivas que se describen en el informe.

CONDICIONANTES Y SALVEDADE AL AVALÚO

La compañía valuadora así como el valuador no serán responsables de la veracidad de la información urbanística que afecte o haya afectado el inmueble objeto del predio en el momento de la realización del avalúo. El evaluador deberá dejar consignadas las inconsistencias que observe. --- **La compañía valuadora** así como el valuador no serán responsables de la veracidad de la información y ubicación del bien, informada por el solicitante; los antecedentes de propiedad asentados en el presente Avalúo es la contenida en la documentación oficial proporcionada por el solicitante del propio Avalúo y/o propietario del bien a valorar y/o entidad pública o privada solicitante del avalúo, la cual asumimos como correcta y se recibe de buena fe. Entre ella, podemos mencionar la escritura de propiedad o propiedad horizontal, certificado de libertad y tradición, entre otros. --- **El presente Avalúo es de USO exclusivo del(os) solicitante(s)** para el destino o propósito expresado en el mismo, por lo que no podrá ser utilizado para fines distintos. --- **La presente tasación no constituye un dictamen estructural, de cimentación, de hidrología, de suelos, de sismología,** o de cualquier otra rama de la ingeniería civil o la arquitectura, por lo tanto, no puede ser utilizado para fines relacionados con esas ramas ni se asume responsabilidad por vicios ocultos u otras características del inmueble que no puedan ser apreciadas en una visita normal de inspección física para efectos de tasación. Incluso cuando se aprecien algunas características que puedan constituir anomalías con respecto al estado de conservación normal -**según la vida útil consumida** de un inmueble o a su estructura, el valuador no asume mayor responsabilidad que así indicarlo cuando son detectadas, ya que aunque se presenten estados de conservación malos o ruinosos, es obligación del perito realizar la tasación según los criterios y normas vigentes y aplicables según el propósito del mismo. -- **No se han tenido** en cuenta en la elaboración del presente informe, posibles contingencias o afectaciones de orden jurídico, tales como: Titulación, Modos de Adquisición de Dominio, limitaciones de dominio, Contratos de Tenencia, Demandas Pendientes y en general cualquier asunto de carácter legal. El valor asignado se entiende como valor presente del inmueble tal y como se encontraba al momento de efectuar la visita de inspección. **Por tales motivos, el presente avalúo, no representa en ninguno de los casos un estudio de títulos.** --- Los valores comerciales asignados a los inmuebles, tienen que ver directamente con el área determinada en los documentos públicos suministrados por el interesado y/o áreas susceptibles de legalizar de acuerdo a la normatividad aplicable. --**Vigencia del avalúo: decretos 1420/1998 y 422/2000**, expedidos por el Ministerio de Hacienda y Crédito Público y ministerio de Desarrollo Económico, el presente avalúo tiene una **vigencia de un año**, contado desde la fecha expedición, siempre y cuando las condiciones físicas, intrínsecas, extrínsecas y normativas del inmueble valuado, no sufran cambios significativos, así como tampoco se presenten variaciones representativas del mercado inmobiliario comparable. Por otra parte, el **Decreto 145/2000**, "por medio del cual se establecen las condiciones de los créditos de vivienda individual a largo plazo, el avalúo practicado para tal fin, debe encontrarse dentro de los **seis (6) meses** anteriores al otorgamiento del crédito" --- **FAVORABILIDAD:** La finalidad de un proceso valuatorio, es dar valor, por tal motivo cuando se da un concepto de favorabilidad, este está sujeto al cumplimiento de las políticas exigidas por la entidad a la que se le está dirigiendo el avalúo, la cual establece los requisitos para dar un concepto, de acuerdo a los requerimientos internos de dicha entidad. La favorabilidad es un concepto independiente al valor del avalúo, el cual no se afecta por dicho concepto. NO es responsabilidad del perito y/o de Los Rosales dicho concepto, el cual se aporta de buena fe, es responsabilidad de a quien se dirige el avalúo verificar de acuerdo a sus políticas.

FINAL DEL INFORME AVALÚO LRCAJA_2024_1129564848



PIN de Validación: b74b0a9a



Corporación Autorregulador Nacional de Avaluadores - ANA
NIT: 900796614-2

Entidad Reconocida de Autorregulación mediante la Resolución 20910 de 2016 de la Superintendencia de Industria y Comercio

El señor(a) RAMIRO JOSE JIMENEZ MUGNO, identificado(a) con la Cédula de ciudadanía No. 1065643593, se encuentra inscrito(a) en el Registro Abierto de Avaluadores, desde el 11 de Agosto de 2023 y se le ha asignado el número de avaluador AVAL-1065643593.

Al momento de expedición de este certificado el registro del señor(a) RAMIRO JOSE JIMENEZ MUGNO se encuentra Actualizado y se encuentra inscrito en las siguientes categorías y alcances:

Categoría 1 Inmuebles Urbanos	
Alcance	
<ul style="list-style-type: none">Casas, apartamentos, edificios, oficinas, locales comerciales, terrenos y bodegas situados total o parcialmente en áreas urbanas, lotes no clasificados en la estructura ecológica principal, lotes en suelo de expansión con plan parcial adoptado.	
Fecha de inscripción 11 Ago 2023	Regimen Régimen Académico
Categoría 2 Inmuebles Rurales	
Alcance	
<ul style="list-style-type: none">Terrenos rurales con o sin construcciones, como viviendas, edificios, establos, galpones, cercas, sistemas de riego, drenaje, vías, adecuación de suelos, pozos, cultivos, plantaciones, lotes en suelo de expansión sin plan parcial adoptado, lotes para el aprovechamiento agropecuario y demás infraestructura de explotación situados totalmente en áreas rurales.	
Fecha de inscripción 11 Ago 2023	Regimen Régimen Académico
Categoría 4 Obras de Infraestructura	
Alcance	
<ul style="list-style-type: none">Estructuras especiales para proceso, puentes, túneles, acueductos y conducciones, presas, aeropuertos, muelles y demás construcciones civiles de infraestructura similar.	
Fecha de inscripción 11 Ago 2023	Regimen Régimen Académico
Página 1 de 3	



PIN de Validación: b74b0a9a



Categoría 11 Activos Operacionales y Establecimientos de Comercio

Alcance

- Revalorización de activos, inventarios, materia prima, producto en proceso y producto terminado. Establecimientos de comercio.

Fecha de inscripción
11 Ago 2023

Regimen
Régimen Académico

RAA AVALUO: LRCAJA_2024_1129564848 M.I.: 040-422936

Los datos de contacto del Avaluador son:

Ciudad: BARRANQUILLA, ATLÁNTICO

Dirección: CLL 47 # 21B-69 APTO H-202

Teléfono: 3022124644

Correo Electrónico: RAMIROJIMENEZ1992@GMAIL.COM

Títulos Académicos, Certificados de Aptitud Ocupacional y otros programas de formación:

Técnico Laboral por Competencias en Avalúos- El centro de Altos Estudios Inmobiliarios

Que revisados los archivos de antecedentes de procesos disciplinarios de la **ERA** Corporación Autorregulador Nacional de Avaluadores - **ANA**; no aparece sanción disciplinaria alguna contra el(la) señor(a) **RAMIRO JOSE JIMENEZ MUGNO**, identificado(a) con Cédula de ciudadanía No. 1065643593

El(la) señor(a) **RAMIRO JOSE JIMENEZ MUGNO** se encuentra al día con el pago sus derechos de registro, así como con la cuota de autorregulación con Corporación Autorregulador Nacional de Avaluadores - **ANA**.

Con el fin de que el destinatario pueda verificar este certificado se le asignó el siguiente código de QR, y puede escanearlo con un dispositivo móvil u otro dispositivo lector con acceso a internet, descargando previamente una aplicación de digitalización de código QR que son gratuitas. La verificación también puede efectuarse ingresando el PIN directamente en la página de RAA <http://www.raa.org.co>. Cualquier inconsistencia entre la información acá contenida y la que reporte la verificación con el código debe ser inmediatamente reportada a Corporación Autorregulador Nacional de Avaluadores - **ANA**.



PIN DE VALIDACIÓN

b74b0a9a

Página 2 de 3



PIN de Validación: b74b0a9a



El presente certificado se expide en la República de Colombia de conformidad con la información que reposa en el Registro Abierto de Avaluadores RAA., a los dos (02) días del mes de Enero del 2024 y tiene vigencia de 30 días calendario, contados a partir de la fecha de expedición.

Firma: _____
Alexandra Suarez
Representante Legal

RAA AVALUO: LRCAJA_2024_1129564848 M.I.: 040-422936