



QR validez del avalúo



AVALÚOS - CONSTRUCTORA - INTERVENTORIA
Informe de Valuación de un Inmueble de uso Vivienda Urbano

AVALUO: LRHIPO-1073602691

| | | | |
|-------------------------|---|------------------------|------------|
| Fecha del avalúo | | Fecha de visita | 15/12/2023 |
| Dirigido a | Caja Promotora de Vivienda Militar y de Policía | | |
| Dirección | DIAGONAL 4B BIS # 30-26 AP 722, PARQUEADERO N. 174 ETAPA 1 CONJUNTO RESIDENCIAL LUCCA PROPIEDAD HORIZONTAL | | |
| Barrio | La codorniz | | |
| Ciudad | Zipaquirá | | |
| Departamento | Cundinamarca | | |
| Propietario | NIDIA JOHANNA GUZMAN GARCIA | | |

MIEMBROS DE LA LONJA DE BOGOTÁ-Oficina: CI 151 #18A-34 OF. 505 Bogotá; PBX: 6019159007 Ext. 101
Página web: www.losrosales.com Email: avaluos@losrosales.com
Bogotá D.C.-COLOMBIA



AVALÚOS - CONSTRUCTORA - INTERVENTORIA

Bogotá D.C.,

Señor(es):

Caja Promotora de Vivienda Militar y de Policía

Avalúo solicitado por: LIZETH VIVIANA GONZALES BOLIVAR

Ciudad

Apreciado(s) Señor(es)

Atendiendo su amable solicitud, adjunto a la presente le estamos enviando el informe de Valuación correspondiente al Valor de Mercado del bien inmueble de propiedad de **NIDIA JOHANNA GUZMAN GARCIA** ubicado en la DIAGONAL 4B BIS # 30-26 AP 722, PARQUEADERO N. 174 ETAPA 1 CONJUNTO RESIDENCIAL LUCCA PROPIEDAD HORIZONTAL La codorniz, de la ciudad de Zipaquirá.

Para la determinación del valor comercial del inmueble objeto de avalúo, de acuerdo con lo establecido en el Decreto 1420 del 24 de julio de 1998 y su correspondiente resolución reglamentaria Resolución 620 del 23 de septiembre de 2008 expedida por el Instituto Geográfico Agustín Codazzi, por la cual se establecen los procedimientos para los avalúos ordenados dentro del marco de la Ley 388 de 1997.

Según los criterios analizados, nuestro Avalúo arrojó un valor de \$200,882,150.00 pesos m/cte (Doscientos millones ochocientos ochenta y dos mil ciento cincuenta).

Atentamente,

Los Rosales Constructora Inmobiliaria S.A.S.

MIEMBROS DE LA LONJA DE BOGOTÁ-Oficina: Cl 151 #18A-34 OF. 505 Bogotá; PBX: 6019159007 Ext. 101

Página web: www.losrosales.com Email: avaluos@losrosales.com

Bogotá D.C.-COLOMBIA

LIQUIDACIÓN

VALOR COMERCIAL

| Tipo de Área | Descripción | Área | Unidad | Valor unitario | % | Valor total |
|--------------|-------------|-------|--------|----------------|--------|------------------|
| Area Privada | AP 722 | 53.29 | M2 | \$3,300,000.00 | 87.54% | \$175,857,000.00 |
| Area Privada | GR 174 | 10.81 | M2 | \$2,315,000.00 | 12.46% | \$25,025,150.00 |
| TOTALES | | | | | 100% | \$200,882,150 |

Valor en letras
Doscientos millones ochocientos ochenta y dos mil ciento cincuenta Pesos Colombianos

Perito actuante



RUTH ELIZABETH VERA CONTRERAS
RAA Nro: AVAL-60394693 RNA-4228
C.C: 60394693

| VALORES/TIPO DE AREA. | | | INFORMACIÓN UVR | |
|--------------------------|---------|--------------|----------------------------------|----------------|
| | Terreno | Construcción | Valor UVR | 1 |
| Integral | 0 | 0 | Valor del avalúo en UVR | 200,882,150.00 |
| Proporcional | 0 | 200,882,150 | Valor asegurable | 200,882,150 |
| % valor proporcional | | 100 | Tiempo esperado comercialización | 12 |
| Calificación garantía | | | | |
| Observación calificación | | | | |
| Observación | | | | |

| | | | | | |
|--------------------------------------|--|---------------|-----------------|---------------|--------------|
| GENERAL | | | | | |
| Código | LRHIPO-1073602691 | Propósito | Hipotecario | Tipo avalúo | 0 |
| Datos del dirigido a: | | | | | |
| Dirigido A | Caja Promotora de Vivienda Militar y de Policía | | | | |
| Tipo identificación | NIT. | Documento | NIT 860021967-7 | Email | |
| Datos del solicitante: | | | | | |
| Solicitante | LIZETH VIVIANA GONZALES BOLIVAR | | | | |
| Tipo identificación | C.C. | Documento | 1073602691 | Teléfono | 3115808881 |
| Email | lizeth.gonzalez4379@correo.policia.gov.co | | | | |
| Datos del propietario: | | | | | |
| Propietario | NIDIA JOHANNA GUZMAN GARCIA | | | | |
| Tipo identificación | C.C. | Documento | 52713052 | Ocupante | Desocupado |
| Datos del inmueble objeto de avalúo: | | | | | |
| Dirección | DIAGONAL 4B BIS # 30-26 AP 722, PARQUEADERO N. 174 ETAPA 1 CONJUNTO RESIDENCIAL LUCCA PROPIEDAD HORIZONTAL | | | | |
| Conjunto | CONJUNTO RESIDENCIAL LUCCA | | | | |
| Ciudad | Zipaquirá | Departamento | Cundinamarca | Estrato | 4 |
| Sector | Urbano | Barrio | La codorniz | Ubicación | Construcción |
| Tipo Inmueble | Garaje | Tipo subsidio | N/A | Sometido a PH | Si |
| Observación | Apartamento y garaje ubicado en DIAGONAL 4B BIS # 30-26 CONJUNTO RESIDENCIAL LUCCA. | | | | |

CARACTERISTICAS GENERALES

| Uso actual | Vivienda | Piso inmueble | 722 | | | | | | | | | | | | | | | | | | | | |
|---|---|---------------|-------------------------|-------------------|---------|---------------------|----|-------|--|----|-------|--|-----|-------|-----------------------|-----|-------|------|----|----|-----------------------|-------|------------|
| Clase inmueble | Multifamiliar | Otro | | Método evaluación | MERCADO | | | | | | | | | | | | | | | | | | |
| Justificación de Metodología | Para la determinación del valor comercial del inmueble objeto de avalúo, de acuerdo con lo establecido en el Decreto 1420 del 24 de julio de 1998 y su correspondiente resolución reglamentaria Resolución 620 del 23 de septiembre de 2008 expedida por el Instituto Geográfico Agustín Codazzi, por la cual se establecen los procedimientos para los avalúos ordenados dentro del marco de la Ley 388 de 1997 ; se utiliza el siguiente (s) método(s): MÉTODO DE COMPARACIÓN O DE MERCADO: Es la técnica valuatoria que busca establecer el valor comercial del bien, a partir del estudio de las ofertas o transacciones recientes, de bienes semejantes y comparables al del objeto de avalúo. Tales ofertas o transacciones deberán ser clasificadas, analizadas e interpretadas para llegar a la estimación del valor comercial. | | | | | | | | | | | | | | | | | | | | | | |
| <table><tr><th>ÁREAS JURÍDICAS</th><th>UND</th><th>VALOR</th></tr><tr><td>AREA CONSTRUIDA</td><td>M2</td><td>58.76</td></tr><tr><td>AREA PRIVADA</td><td>M2</td><td>53.29</td></tr></table> | | | ÁREAS JURÍDICAS | UND | VALOR | AREA CONSTRUIDA | M2 | 58.76 | AREA PRIVADA | M2 | 53.29 | <table><tr><th>ÁREAS CATASTRAL</th><th>UND</th><th>VALOR</th></tr><tr><td>AREA</td><td>M2</td><td>53</td></tr><tr><td>AVALUO CATASTRAL 2023</td><td>PESOS</td><td>72.504.000</td></tr></table> | | | ÁREAS CATASTRAL | UND | VALOR | AREA | M2 | 53 | AVALUO CATASTRAL 2023 | PESOS | 72.504.000 |
| ÁREAS JURÍDICAS | UND | VALOR | | | | | | | | | | | | | | | | | | | | | |
| AREA CONSTRUIDA | M2 | 58.76 | | | | | | | | | | | | | | | | | | | | | |
| AREA PRIVADA | M2 | 53.29 | | | | | | | | | | | | | | | | | | | | | |
| ÁREAS CATASTRAL | UND | VALOR | | | | | | | | | | | | | | | | | | | | | |
| AREA | M2 | 53 | | | | | | | | | | | | | | | | | | | | | |
| AVALUO CATASTRAL 2023 | PESOS | 72.504.000 | | | | | | | | | | | | | | | | | | | | | |
| <table><tr><th>ÁREAS MEDIDAS EN VISITA</th><th>UND</th><th>VALOR</th></tr><tr><td>AREA PRIVADA MEDIDA</td><td>M2</td><td>53.29</td></tr></table> | | | ÁREAS MEDIDAS EN VISITA | UND | VALOR | AREA PRIVADA MEDIDA | M2 | 53.29 | <table><tr><th>ÁREAS VALORADAS</th><th>UND</th><th>VALOR</th></tr><tr><td>AREA PRIVADA VALORADA</td><td>M2</td><td>53.29</td></tr></table> | | | ÁREAS VALORADAS | UND | VALOR | AREA PRIVADA VALORADA | M2 | 53.29 | | | | | | |
| ÁREAS MEDIDAS EN VISITA | UND | VALOR | | | | | | | | | | | | | | | | | | | | | |
| AREA PRIVADA MEDIDA | M2 | 53.29 | | | | | | | | | | | | | | | | | | | | | |
| ÁREAS VALORADAS | UND | VALOR | | | | | | | | | | | | | | | | | | | | | |
| AREA PRIVADA VALORADA | M2 | 53.29 | | | | | | | | | | | | | | | | | | | | | |
| Perspectivas de valoración | De acuerdo a las condiciones del sector y a la dinámica de mercado del mismo, se consideran perspectivas de valoración | | | | | | | | | | | | | | | | | | | | | | |
| Actualidad edificadora | | | | | | | | | | | | | | | | | | | | | | | |
| Comportamiento Oferta y Demanda | Del análisis del segmento del mercado relativo a los inmuebles comparables con el que se valora se deduce que la oferta en la zona es *OFERTA*, y se considera que la demanda es *DEMANDA*. | | | | | | | | | | | | | | | | | | | | | | |
| Reglamentación urbanística: | ACUERDO No. 12 DE 2013 “POR EL CUAL SE MODIFICA EXCEPCIONALMENTE EL PLAN DE ORDENAMIENTO TERRITORIAL DEL MUNICIPIO DE ZIPAQUIRÁ, ADOPTADO MEDIANTE EL ACUERDO No. 012 DE 2.000 Y AJUSTADO MEDIANTE EL ACUERDO No. 008 DE 2003 y SE DICTAN OTRAS DISPOSICIONES | | | | | | | | | | | | | | | | | | | | | | |

INFORMACIÓN JURÍDICA

ESCRITURAS

| Nro. escritura | Tipo | Fecha | Notaria | Ciudad |
|----------------|----------------------|------------|---------|-------------|
| 289 | EscrituraDePropiedad | 12/03/2019 | 71 | Bogotá D.C. |

MATRÍCULAS

| Nro. Matrícula | Fecha | Coeficiente | Cédula catastral | Detalle |
|----------------|------------|-------------|------------------|-------------------|
| 176-178509 | 13/12/2023 | 0.203 | | APARTAMENTO 722 T |

Observación

No se observa limitaciones jurídicas en los documentos suministrados. Nota: Información tomada de los documentos suministrados.

GARAJES Y DEPOSITOS

INFORMACIÓN GARAJES

| Número | Tipo | Matrícula | Area(mts 2) | Unidad | Capacidad | Forma | Cubierto | Servidumbre | Total Garajes |
|-------------|---------|-------------|-------------|--------|-----------|----------|----------|-------------|---------------|
| 174 ETAPA 1 | Privado | 176-169 158 | 10.81 | Mt2 | Sencillo | Paralelo | Si | no | 1 |

Observación

No se observa limitaciones jurídicas en los documentos suministrados. Nota: Información tomada de los documentos suministrados.
El conjunto cuenta con una torre de 9 pisos para parqueaderos para visitantes y dueños.

DEL ENTORNO

SERVICIOS PÚBLICOS

| | Sector | Inmueble |
|----------------|--------|----------|
| Energía | SI | SI |
| Acueducto | SI | SI |
| Alcantarillado | SI | SI |
| Gas | SI | SI |

AMOBILAMIENTO URBANO

| | Sector |
|--------------|--------|
| Alumbrado | SI |
| Arborización | SI |
| Alamedas | NO |
| Ciclo rutas | NO |

| CARACTERISTICAS | | | | | |
|-----------------------------------|---|---------------------------|----------------------------|-------------------|--------------|
| Uso predominante | Residencial | Área de actividad | Residencial. | Demanda / Interés | Media |
| Estrato | 4 | Barrio legal | Si | Topografia | Plana |
| Transporte | Bueno | Condiciones de salubridad | Bueno | | |
| EQUIPAMIENTO | | | VIAS, ANDENES Y SARDINELES | | |
| | Nivel | Nivel Distancia | | Sector | Conservación |
| Zonas recreativas | Bueno | mas de 500 | Andenes | SI | Bueno |
| Áreas verdes | Bueno | mas de 500 | Sardineles | SI | Bueno |
| Estacionamiento | Bueno | mas de 500 | Vías pavimentadas | SI | Bueno |
| Asistencial | Bueno | mas de 500 | Tipo de vía | CONCRETO FLEXIBLE | |
| Escolar | Bueno | mas de 500 | | | |
| Comercial | Bueno | mas de 500 | | | |
| IMPACTO AMBIENTAL | | | | | |
| Aire | NO | Basura | NO | Inseguridad | NO |
| Ruido | NO | Aguas | NO | Otro | NO |
| Observación: | Vecindario con buen amueblamiento urbano, vías pavimentadas en concreto flexible, en buen estado, sin impacto ambiental negativo evidente en el momento de la visita. | | | | |
| PROPIEDAD HORIZONTAL | | | | | |
| Escritura de Propiedad Horizontal | 02021 | | Fecha escritura | 18/12/2018 | |
| Notaria escritura | 71 | | Ciudad escritura | BOGOTA | |
| Valor administración | 210000 | Total unidades | 432 | Terraza comunal | Si |
| Ubicación | Apartamento Interior | # Pisos edificio | 12 | Porteria | Si |
| Horario | 24 horas | Tanque | Si | Cancha | Si |

| | | | | | |
|---------------------------|--|-------------------------|----|------------------------|----|
| vigilancia | | | | | |
| Zonas verdes | Si | Shut | Si | Citéfono | Si |
| Aire acondicionado | No | Teatrino | No | Sauna | Si |
| Club | No | Bomba eyectora | Si | Gimnasio | Si |
| Bicicletero | Si | Garaje visitante | Si | Golfito | No |
| Calefacción | No | Planta eléctrica | Si | Jardín infantil | No |
| Piscinas | Si | Ascensores | Si | #Ascensores | 10 |
| #Sotanos | 2 | | | | |
| Observación | Escritura: 02021, Fecha escritura: 18/12/2018, Notaría escritura: 71, Ciudad escritura: BOGOTA, Administración: 210000, Total unidades: 432, Ubicación: Apartamento Interior, Nro. Pisos: 12, Portería: Si, Horario vigilancia: 24 horas, Tanque: Si, Cancha: Si, Zonas verdes: Si, Shut: Si, Citéfono: Si, Sauna: Si, Bomba eyectora: Si, Gimnasio: Si, Bicicletero: Si, Garaje visitante: Si, Planta eléctrica: Si, Terraza comunal: Si, Piscina: Si, Nro. Sótanos: 2, Ascensores: Si, Nro. Ascensores: 10 | | | | |

| ESTRUCTURA | | | | | |
|---------------------------|---|----------------------------|--------------------------------------|-------------------------|-------------------|
| Estado de la conservación | Bueno | Estructura | Tradicional | Estructura reforzada | NO DISPONIBLE |
| Material construcción | Ladrillo | Tipo estructura | | | |
| Daños por Sismos | No disponibles | Ajustes sismos resistentes | | Cubierta | Placa de concreto |
| Fachada | ladrillo a la vista | Ancho fachada | Mayor 9 metros | Irregularidad planta | No |
| Irregularidad altura | No | Tipología vivienda | Edificio en Altura - Piso en Manzana | Otro tipología vivienda | |
| Año construcción | 2019 | Edad Inmueble | 4 años | Vida útil | 100 años |
| Estado construcción | Usada | %Avance | | | |
| Licencia construcción | | | | | |
| Observación | Estructura con una vetustez de 4 años aproximadamente en aparente buen estado de conservación | | | | |

| DEPENDENCIAS | | | | | |
|--------------------------|---|----------------|---|-----------------|----------|
| INFORMACIÓN DEPENDENCIAS | | | | | |
| Sala | 1 | Comedor | 1 | Cocina | Integral |
| Baños Sociales | 1 | Patio interior | 0 | Habitaciones | 3 |
| Closet | 3 | Baños privados | 1 | Estar | 0 |
| Bodega | 0 | Estudio | 0 | Cuarto servicio | 0 |
| Baños servicio | 0 | Zona ropas | 1 | Local | 0 |

| | | | | | |
|-------------|---|-------------|-------|-------------|-------|
| Balcón | 1 | Jardin | 0 | Zona verde | 0 |
| Oficina | 0 | Ventilación | Bueno | Iluminación | Bueno |
| Observación | Garaje. Consta de: sala: 1, Comedor: 1, Cocina: Integral, Baño social: 1, Habitaciones: 3, Closet: 3, Baño privado: 1, Zona ropas: 1, Balcón: 1, Ventilación: Bueno, Iluminación: Bueno | | | | |

ACABADOS

| | | | | | | | | |
|-------------|--|---------|--------|--------|--------|--------|--------|-------------|
| | Sala | Comedor | Cocina | Baño | Piso | Techo | Muro | Carpintería |
| Calidad | Normal | Normal | Normal | Normal | Normal | Normal | Normal | Normal |
| Estado | Bueno. | Bueno. | Bueno. | Bueno. | Bueno. | Bueno. | Bueno. | Bueno. |
| Observación | Acabados en buen estado de conservación y mantenimiento. | | | | | | | |

UBICACIÓN GEOGRÁFICA

Dirección: DIAGONAL 4B BIS # 30-26 AP 722, PARQUEADERO N. 174 ETAPA 1 CONJUNTO RESIDENCIAL LUCCA PROPIEDAD HORIZONTAL | La codorniz | Zipaquirá | Cundinamarca



LATITUD

MAGNA SIRGAS: 5.0130525
GEOGRAFICAS : 5° 0' 46.9908''

LONGITUD

MAGNA SIRGAS: -73.9913897
GEOGRAFICAS : 73° 59' 29.0034''

MERCADO

| # | DIRECCION | # PISO | VALOR VENTA | NEG | VALOR DEPURADO | # GARAJE | VALOR UNIDAD GARAJE | # DEPOSITO Y OTROS | VALOR DEPOSITO Y OTROS | VALOR M2 | TELEFONO |
|--------------|-------------------|--------|---------------|------|----------------|----------|---------------------|--------------------|------------------------|----------------|------------|
| 1 | AP EN EL CONJUNTO | 3 | \$208,000,000 | 0.95 | \$197,600,000 | 1 | \$25,000,000 | | \$ | \$3,256,603.77 | 3006821739 |
| 2 | AP EN EL CONJUNTO | 8 | \$210,000,000 | 0.95 | \$199,500,000 | 1 | \$25,000,000 | | \$ | \$3,061,403.51 | 3104868818 |
| 3 | AP EN EL CONJUNTO | 7 | \$225,000,000 | 0.95 | \$213,750,000 | 1 | \$25,000,000 | | \$ | \$3,541,940.33 | 3003934618 |
| 4 | AP EN EL CONJUNTO | 12 | \$250,000,000 | 0.95 | \$237,500,000 | 1 | \$25,000,000 | | \$ | \$3,728,070.18 | 3102182863 |
| 5 | AP EN EL SECTOR | 9 | \$280,000,000 | 0.95 | \$266,000,000 | 1 | \$25,000,000 | | \$ | \$3,765,625.00 | 3009136021 |
| Del inmueble | | 722 | | . | . | 1 | | 0 | | | |

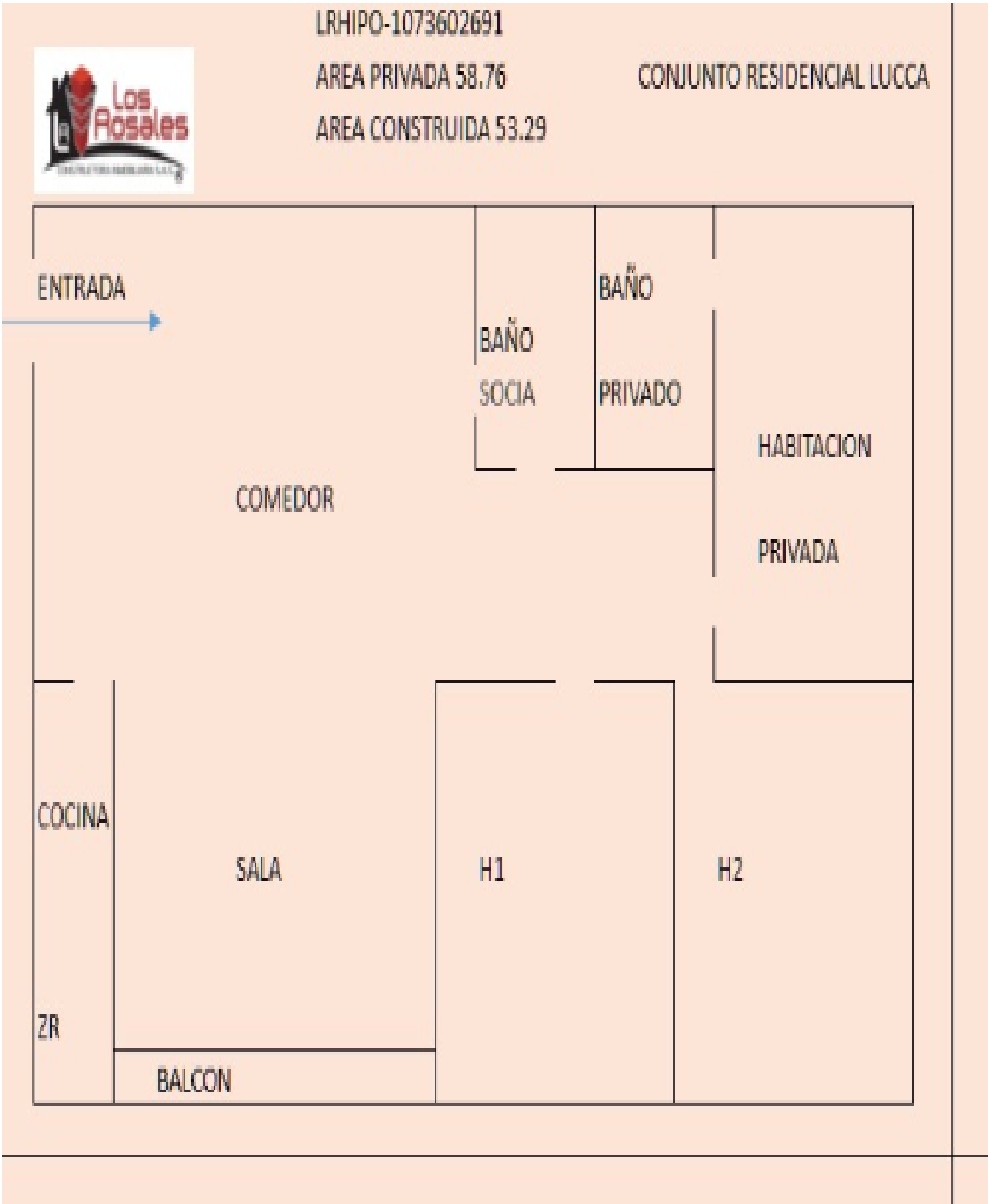
| # | EDAD | AREA CONSTRUIDA | AREA PRIVADA | FACTOR ACABADOS | FACTOR EDAD | FACTOR PISO | FACTOR TAMANO | FACTOR UBICACION | FACTOR HOMOLOGACION | RESULTADOS |
|---|--------|-----------------|--------------|-----------------|-------------|-------------|---------------|------------------|---------------------|----------------|
| 1 | 4 | 58 | 53 | 1.0 | 1.0 | 0.96 | 1.0 | 1.0 | 0.96 | \$3,126,339.62 |
| 2 | 4 | 63 | 57 | 1.0 | 1.0 | 1.01 | 1.0 | 1.0 | 1.01 | \$3,092,017.55 |
| 3 | 4 | 58.76 | 53.29 | 1.0 | 1.0 | 1 | 1.0 | 1.0 | 1 | \$3,541,940.33 |
| 4 | 4 | 63 | 57 | 1.0 | 1.0 | 0.95 | 1.0 | 1.0 | 0.95 | \$3,541,666.67 |
| 5 | 20 | 59 | 64 | 1.0 | 1.0 | 0.98 | 1.0 | 1.0 | 0.98 | \$3,690,312.50 |
| | 4 años | | | | | | | | | |
| | | | | | | | | | PROMEDIO | \$3,398,455.33 |
| | | | | | | | | | DESV. STANDAR | \$271,214.45 |
| | | | | | | | | | COEF. VARIACION | 7.98% |

| | | | | |
|--------------|------------------|----------------|-------|------------------|
| VALOR MÁXIMO | POR Mt2 | \$3,669,669.78 | TOTAL | \$195,556,702.84 |
| VALOR MÍNIMO | POR Mt2 | \$3,127,240.88 | TOTAL | \$166,650,666.66 |
| VALOR TOTAL | \$159,870,000.00 | | | |

| | | | | |
|--|--|--|--|--|
| Observaciones: | | | | |
| Enlaces: | | | | |
| 1- https://www.fincaraiz.com.co/inmueble/apartamento-en-venta/la-codominiz/zipaquira/10120954 | 2- https://www.fincaraiz.com.co/inmueble/apartamento-en-venta/la-codominiz/zipaquira/10325037 | 3- https://www.fincaraiz.com.co/inmueble/apartamento-en-venta/la-codominiz/zipaquira/10317540 | 4- https://www.fincaraiz.com.co/inmueble/apartamento-en-venta/la-codominiz/zipaquira/10228323 | 5- https://www.metrocuadrado.com/inmueble/venta-apartamento-zipaquira-lucca-la-toscana-3-habitaciones-2-banos-1-garaies/416-M4522949 |

PLANO DE DISTRIBUCIÓN

Plano



FOTOS General

Foto Selfie



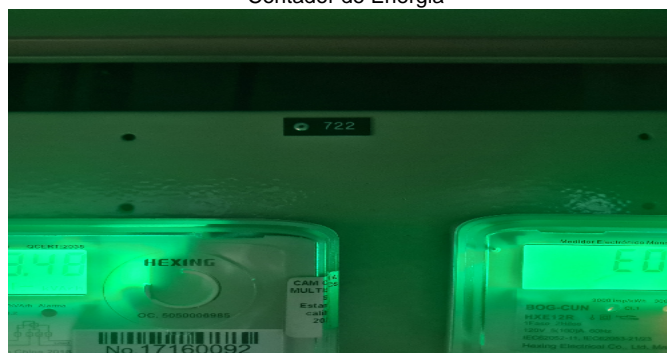
Vía frente al inmueble



Vía frente al inmueble



Contador de Energia



Contador de Energia



Contador de Agua



Contador de Agua



Contador de Agua



FOTOS General

Contador de Gas



Contador de Gas



Fachada del Inmueble



Nomenclatura



Nomenclatura



Fachada del Conjunto



Nomenclatura del Conjunto



Nomenclatura del Conjunto



FOTOS General

Sala Comedor



Cocina



Zona de Ropas



Balcón




Hall o Estar de Habitaciones



Hab. 1 o Habitación Principal



Closet hab. Principal



Baño Privado Hab 1



FOTOS General

Habitación 2



Habitación 3



Habitación 3



Closet 2



Closet 3



Baño Social 1



Garaje



Shut de Basuras-CJ



FOTOS General

Ascensor-CJ



Ascensor-CJ



Ascensor-CJ



Zonas verdes-Conjunto



Garajes Comunes-CJ



Garajes Comunes-CJ



Garajes Comunes-CJ



Garajes Comunes-CJ



FOTOS General

Garajes Comunes-CJ



Escalera común - CJ




Escalera común - CJ




Salón Social-CJ




Salón Social-CJ



Piscinas-CJ



Gimnasio-CJ



Otras Zonas Sociales-CJ



FOTOS General

Otras Zonas Sociales-CJ



Otras Zonas Sociales-CJ



Otras Zonas Sociales-CJ



Otras Zonas Sociales-CJ



Otras Zonas Sociales-CJ



Otras Zonas Sociales-CJ



Otras Zonas Sociales-CJ



Otras Zonas Sociales-CJ



FOTOS General

Otras Zonas Sociales-CJ



Otras Zonas Sociales-CJ



Otras Zonas Sociales-CJ



Otras Zonas Sociales-CJ



Otras Zonas Sociales-CJ



Otras Zonas Sociales-CJ



Otras Zonas Sociales-CJ



Otras Zonas Sociales-CJ



FOTOS General

Otras Zonas Sociales-CJ



Otras Zonas Sociales-CJ



CONSIDERACIONES FINALES PARA EL INFORME DE AVALÚO

VOCABULARIO: PRECIO: Es un término que se utiliza para la cuantía que se solicita, ofrece o paga por un bien o servicio. El precio de venta es un hecho histórico. **COSTO:** es el precio pagado por los bienes y servicios o la cantidad exigida para crear o producir el bien o el servicio. **MERCADO:** un mercado es el entorno en el que se comercializan bienes y servicios entre compradores y vendedores a través de un mecanismo de precios. --- **AVALÚO:** Es el estudio o proceso mediante el cual se estima y documenta el valor de un bien o bien inmueble, servicio, actividad, cosa u objeto, de acuerdo a la apreciación personal expresada por un profesional que cuenta con los conocimientos técnicos, aplique normas y procedimientos generalmente aceptados en esta especialidad. --- **VALOR COMERCIAL:** Es el precio más probable en que se podría comercializar un bien, en las circunstancias prevalecientes a la fecha del avalúo, en un plazo razonable de exposición, en una transacción llevada a cabo entre un oferente y un demandante libre de presiones, bien informados.

ABREVIACIONES: Apartamento: APTO ó AP --- **TORRE:** TO --- **LOTE:** LO --- **CASA:** CS o CA --- **AVENIDA:** AV --- **CALLE:** CL --- **CARRERA:** CRA ó KR--- **Diagonal:** Diag. --- **Conjunto:** CJ --- **Edificio:** ED --- **Residencial:** Res --- **Etapas:** ET --- **SIN Estrato:** SE---**Matrícula inmobiliaria:** M.I.--- **Certificado de libertad y tradición:** CLT---- **SIN INFORMACIÓN:** S/I

----- **METODOLOGÍA:** Para la determinación del valor comercial del inmueble objeto de avalúo, de acuerdo con lo establecido en el **Decreto 1420 del 24 de julio de 1998** y su correspondiente resolución reglamentaria **Resolución 620 del 23 de septiembre de 2008** expedida por el Instituto Geográfico Agustín Codazzi, por la cual se establecen los procedimientos para los avalúos ordenados dentro del marco de la **Ley 388 de 1997:**

1. Método de comparación o de mercado: Es la técnica valuatoria que busca establecer el valor comercial del bien, a partir del estudio de las ofertas o transacciones recientes, de bienes semejantes y comparables al del objeto de avalúo. Tales ofertas o transacciones deberán ser clasificadas, analizadas e interpretadas para llegar a la estimación del valor comercial.

2. Método de capitalización de rentas o ingresos: Es la técnica valuatoria que busca establecer el valor comercial de un bien, a partir de las rentas o ingresos que se puedan obtener del mismo bien, o inmuebles semejantes y comparables por sus características físicas, de uso y ubicación, trayendo a valor presente la suma de los probables ingresos o rentas generadas en la vida remanente del bien objeto de avalúo, con una tasa de capitalización o interés.

3. Método de costo de reposición: Es el que busca establecer el valor comercial del bien objeto de avalúo a partir de estimar el costo total de la construcción a precios de hoy, un bien semejante al del objeto de avalúo, y restarle la depreciación acumulada. Para la depreciación de las construcciones se deben emplear modelos continuos y no los discontinuos o en escalera. Deberá adoptarse un sistema que tenga en cuenta la edad y el estado de conservación, tal como lo establece Fitto y Corvini.

4-) Método o técnica Residual: Es el que busca establecer el valor comercial del bien, normalmente para el terreno, a partir de estimar el monto total de las ventas de un proyecto de construcción, acorde con la reglamentación urbanística vigente y de conformidad con el mercado del bien final vendible, en el terreno objeto de avalúo. Este método (técnica) debe desarrollarse bajo el principio de mayor y mejor uso.

DECLARACION DE CUMPLIMIENTO

El valuador confirma que: el informe de valuación es confidencial para las partes, hacia quien está dirigido o sus asesores profesionales, para el propósito específico del encargo; no se acepta ninguna responsabilidad ante ninguna tercera parte, y el valuador no acepta ninguna responsabilidad por la utilización inadecuada del informe. Se prohíbe la publicación del informe en todo o en parte, o cualquier referencia al mismo, o a las cifras de valuación contenidas en él, o los nombres y afiliación profesional de los valuadores, sin el consentimiento escrito del Valuador. ---- **El profesional que firma** declara que no tiene hoy, ni espera tener en el futuro, interés en la propiedad valorada; ni participación en los usos que se hagan del avalúo, ni con las personas que participen en la operación. Ha inspeccionado el inmueble personalmente y/o su equipo de trabajo con RAA vigente, y la información es la observada; los inconvenientes y limitaciones que pueda tener el bien y su

vecindario, están mencionados. Además, se mantendrá un nivel de confidencialidad, acorde a las exigencias de **Los Rosales Constructora Inmobiliaria S.A.S.** ---No es responsabilidad del valuador, el uso de este informe, para un fin distinto al que fue solicitado. --- **La valuación se llevó a cabo conforme a un código de ética** y normas de conducta. El Valuador ha cumplido los requisitos de formación de su profesión. Se adjunta el registro RAA de evaluador en el presente informe. Las descripciones de hechos presentadas en el informe son correctas hasta donde el Valuador alcanza a conocer. Los análisis y resultados solamente se ven restringidos por las hipótesis y condiciones restrictivas que se describen en el informe.

CONDICIONANTES Y SALVEDADE AL AVALÚO

La compañía valuadora así como el valuador no serán responsables de la veracidad de la información urbanística que afecte o haya afectado el inmueble objeto del predio en el momento de la realización del avalúo. El evaluador deberá dejar consignadas las inconsistencias que observe. --- **La compañía valuadora** así como el valuador no serán responsables de la veracidad de la información y ubicación del bien, informada por el solicitante; los antecedentes de propiedad asentados en el presente Avalúo es la contenida en la documentación oficial proporcionada por el solicitante del propio Avalúo y/o propietario del bien a valorar y/o entidad pública o privada solicitante del avalúo, la cual asumimos como correcta y se recibe de buena fe. Entre ella, podemos mencionar la escritura de propiedad o propiedad horizontal, certificado de libertad y tradición, entre otros. --- **El presente Avalúo es de USO exclusivo del(os) solicitante(s)** para el destino o propósito expresado en el mismo, por lo que no podrá ser utilizado para fines distintos. --- **La presente tasación no constituye un dictamen estructural, de cimentación, de hidrología, de suelos, de sismología,** o de cualquier otra rama de la ingeniería civil o la arquitectura, por lo tanto, no puede ser utilizado para fines relacionados con esas ramas ni se asume responsabilidad por vicios ocultos u otras características del inmueble que no puedan ser apreciadas en una visita normal de inspección física para efectos de tasación. Incluso cuando se aprecien algunas características que puedan constituir anomalías con respecto al estado de conservación normal -**según la vida útil consumida** de un inmueble o a su estructura, el valuador no asume mayor responsabilidad que así indicarlo cuando son detectadas, ya que aunque se presenten estados de conservación malos o ruinosos, es obligación del perito realizar la tasación según los criterios y normas vigentes y aplicables según el propósito del mismo. -- **No se han tenido** en cuenta en la elaboración del presente informe, posibles contingencias o afectaciones de orden jurídico, tales como: Titulación, Modos de Adquisición de Dominio, limitaciones de dominio, Contratos de Tenencia, Demandas Pendientes y en general cualquier asunto de carácter legal. El valor asignado se entiende como valor presente del inmueble tal y como se encontraba al momento de efectuar la visita de inspección. **Por tales motivos, el presente avalúo, no representa en ninguno de los casos un estudio de títulos.** --- Los valores comerciales asignados a los inmuebles, tienen que ver directamente con el área determinada en los documentos públicos suministrados por el interesado y/o áreas susceptibles de legalizar de acuerdo a la normatividad aplicable. --**Vigencia del avalúo: decretos 1420/1998 y 422/2000**, expedidos por el Ministerio de Hacienda y Crédito Público y ministerio de Desarrollo Económico, el presente avalúo tiene una **vigencia de un año**, contado desde la fecha expedición, siempre y cuando las condiciones físicas, intrínsecas, extrínsecas y normativas del inmueble valuado, no sufran cambios significativos, así como tampoco se presenten variaciones representativas del mercado inmobiliario comparable. Por otra parte, el **Decreto 145/2000**, "por medio del cual se establecen las condiciones de los créditos de vivienda individual a largo plazo, el avalúo practicado para tal fin, debe encontrarse dentro de los **seis (6) meses** anteriores al otorgamiento del crédito" --- **FAVORABILIDAD:** La finalidad de un proceso valuatorio, es dar valor, por tal motivo cuando se da un concepto de favorabilidad, este está sujeto al cumplimiento de las políticas exigidas por la entidad a la que se le está dirigiendo el avalúo, la cual establece los requisitos para dar un concepto, de acuerdo a los requerimientos internos de dicha entidad. La favorabilidad es un concepto independiente al valor del avalúo, el cual no se afecta por dicho concepto. NO es responsabilidad del perito y/o de Los Rosales dicho concepto, el cual se aporta de buena fe, es responsabilidad de a quien se dirige el avalúo verificar de acuerdo a sus políticas.

FINAL DEL INFORME AVALÚO LRHIPO-1073602691



PIN de Validación: bcbf0b27



<https://www.raa.org.co>



Corporación Autorregulador Nacional de Avaluadores - ANA

NIT: 900796614-2

Entidad Reconocida de Autorregulación mediante la Resolución 20910 de 2016 de la Superintendencia de Industria y Comercio

El señor(a) RUTH ELIZABETH VERA CONTRERAS, identificado(a) con la Cédula de ciudadanía No. 60394693, se encuentra inscrito(a) en el Registro Abierto de Avaluadores, desde el 19 de Mayo de 2020 y se le ha asignado el número de avaluador AVAL-60394693.

Al momento de expedición de este certificado el registro del señor(a) RUTH ELIZABETH VERA CONTRERAS se encuentra **Activo** y se encuentra inscrito en las siguientes categorías y alcances:

Categoría 1 Inmuebles Urbanos

Alcance

- Casas, apartamentos, edificios, oficinas, locales comerciales, terrenos y bodegas situados total o parcialmente en áreas urbanas, lotes no clasificados en la estructura ecológica principal, lotes en suelo de expansión con plan parcial adoptado.

Fecha de inscripción
19 Mayo 2020

Regimen
Régimen Académico

Categoría 2 Inmuebles Rurales

Alcance

- Terrenos rurales con o sin construcciones, como viviendas, edificios, establos, galpones, cercas, sistemas de riego, drenaje, vías, adecuación de suelos, pozos, cultivos, plantaciones, lotes en suelo de expansión sin plan parcial adoptado, lotes para el aprovechamiento agropecuario y demás infraestructura de explotación situados totalmente en áreas rurales.

Fecha de inscripción
19 Mayo 2020

Regimen
Régimen Académico

Categoría 3 Recursos Naturales y Suelos de Protección

Alcance

- Bienes ambientales, minas, yacimientos y explotaciones minerales. Lotes incluidos en la estructura ecológica principal, lotes definidos o contemplados en el Código de recursos Naturales Renovables y daños ambientales.

Fecha de inscripción
19 Mayo 2020

Regimen
Régimen Académico



PIN de Validación: bcbf0b27



Categoría 4 Obras de Infraestructura

Alcance

- Estructuras especiales para proceso, puentes, túneles, acueductos y conducciones, presas, aeropuertos, muelles y demás construcciones civiles de infraestructura similar.

Fecha de inscripción
19 Mayo 2020

Regimen
Régimen Académico

Categoría 5 Edificaciones de Conservación Arqueológica y Monumentos Históricos

Alcance

- Edificaciones de conservación arquitectónica y monumentos históricos.

Fecha de inscripción
19 Mayo 2020

Regimen
Régimen Académico

Categoría 6 Inmuebles Especiales

Alcance

- Incluye centros comerciales, hoteles, colegios, hospitales, clínicas y avance de obras. Incluye todos los inmuebles que no se clasifiquen dentro de los numerales anteriores.

Fecha de inscripción
19 Mayo 2020

Regimen
Régimen Académico

Categoría 7 Maquinaria Fija, Equipos y Maquinaria Móvil

Alcance

- Equipos eléctricos y mecánicos de uso en la industria, motores, subestaciones de planta, tableros eléctricos, equipos de generación, subestaciones de transmisión y distribución, equipos e infraestructura de transmisión y distribución, maquinaria de construcción, movimiento de tierra, y maquinaria para producción y proceso. Equipos de cómputo: Microcomputadores, impresoras, monitores, módems y otros accesorios de estos equipos, redes, main frames, periféricos especiales y otros equipos accesorios de estos. Equipos de telefonía, electromedicina y radiocomunicación. Transporte Automotor: vehículos de transporte terrestre como automóviles, camperos, camiones, buses, tractores, camiones y remolques, motocicletas, motociclos, mototriciclos, cuatrimotos, bicicletas y similares.

Fecha de inscripción
19 Mayo 2020

Regimen
Régimen Académico



PIN de Validación: bcbf0b27



Categoría 8 Maquinaria y Equipos Especiales

Alcance

- Naves, aeronaves, trenes, locomotoras, vagones, teleféricos y cualquier medio de transporte diferente del automotor descrito en la clase anterior.

Fecha de inscripción
19 Mayo 2020

Regimen
Régimen Académico

Categoría 9 Obras de Arte, Orfebrería, Patrimoniales y Similares

Alcance

- Arte, joyas, orfebrería, artesanías, muebles con valor histórico, cultural, arqueológico, palenteológico y similares.

Fecha de inscripción
19 Mayo 2020

Regimen
Régimen Académico

Categoría 10 Semovientes y Animales

Alcance

- Semovientes, animales y muebles no clasificados en otra especialidad.

Fecha de inscripción
19 Mayo 2020

Regimen
Régimen Académico

Categoría 11 Activos Operacionales y Establecimientos de Comercio

Alcance

- Revalorización de activos, inventarios, materia prima, producto en proceso y producto terminado. Establecimientos de comercio.

Fecha de inscripción
19 Mayo 2020

Regimen
Régimen Académico

Categoría 12 Intangibles

Alcance

- Marcas, patentes, secretos empresariales, derechos autor, nombres comerciales, derechos deportivos, espectro radioeléctrico, fondo de comercio, prima comercial y otros similares.



PIN de Validación: bcbf0b27



Fecha de inscripción
19 Mayo 2020

Regimen
Régimen Académico

Categoría 13 Intangibles Especiales

Alcance

- Daño emergente, lucro cesante, daño moral, servidumbres, derechos herenciales y litigiosos y demás derechos de indemnización o cálculos compensatorios y cualquier otro derecho no contemplado en las clases anteriores.

Fecha de inscripción
19 Mayo 2020

Regimen
Régimen Académico

Los datos de contacto del Avaluador son:

Ciudad: BOGOTÁ, BOGOTÁ DC

Dirección: CARRERA 16A # 135-50 APTO 203 CARDENAL2

Teléfono: 3246813964

Correo Electrónico: ruthvdj1@gmail.com

Títulos Académicos, Certificados de Aptitud Ocupacional y otros programas de formación:

Técnico Laboral Por Competencias en Avalúos- Corporación Tecnológica Empresarial

Que revisados los archivos de antecedentes de procesos disciplinarios de la ERA Corporación Autorregulador Nacional de Avaluadores - ANA; no aparece sanción disciplinaria alguna contra el(la) señor(a) RUTH ELIZABETH VERA CONTRERAS, identificado(a) con Cédula de ciudadanía No. 60394693

El(la) señor(a) RUTH ELIZABETH VERA CONTRERAS se encuentra al día con el pago sus derechos de registro, así como con la cuota de autorregulación con Corporación Autorregulador Nacional de Avaluadores - ANA.

Con el fin de que el destinatario pueda verificar este certificado se le asignó el siguiente código de QR, y puede escanearlo con un dispositivo móvil u otro dispositivo lector con acceso a internet, descargando previamente una aplicación de digitalización de código QR que son gratuitas. La verificación también puede efectuarse ingresando el PIN directamente en la página de RAA <http://www.raa.org.co>. Cualquier inconsistencia entre la información acá contenida y la que reporte la verificación con el código debe ser inmediatamente reportada a Corporación Autorregulador Nacional de Avaluadores - ANA.



PIN de Validación: bcbf0b27



PIN DE VALIDACIÓN

bcbf0b27

El presente certificado se expide en la República de Colombia de conformidad con la información que reposa en el Registro Abierto de Avaluadores RAA., a los un (01) días del mes de Diciembre del 2023 y tiene vigencia de 30 días calendario, contados a partir de la fecha de expedición.

Firma: _____
Alexandra Suarez
Representante Legal