



QR validez del avalúo



AVALÚOS - CONSTRUCTORA - INTERVENTORIA
Informe de Valuación de un Inmueble de uso Vivienda Urbano



AVALUO: LRCAJA-1097608372

Fecha del avalúo		Fecha de visita	11/12/2023
Dirigido a	Caja Promotora de Vivienda Militar y de Policía		
Dirección	CARRERA 58A No. 121 - 19 BARRIO LA ESMERALDA		
Barrio	LA ESMERALDA		
Ciudad	Floridablanca		
Departamento	Santander		
Propietario	LUIS FRANCISCO JURADO CASTELLANOS		

MIEMBROS DE LA LONJA DE BOGOTÁ-Oficina: Cl 151 #18A-34 OF. 505 Bogotá; PBX: 6019159007 Ext. 101
Página web: www.losrosales.com Email: avaluos@losrosales.com
Bogotá D.C.-COLOMBIA



AVALÚOS - CONSTRUCTORA - INTERVENTORIA

Bogotá D.C.,

Señor(es):

Caja Promotora de Vivienda Militar y de Policía

Avalúo solicitado por: EINSON CHAVEZ VILLAREAL

Ciudad

Apreciado(s) Señor(es)

Atendiendo su amable solicitud, adjunto a la presente le estamos enviando el informe de Valuación correspondiente al Valor de Mercado del bien inmueble de propiedad de **LUIS FRANCISCO JURADO CASTELLANOS** ubicado en la CARRERA 58A No. 121 - 19 BARRIO LA ESMERALDA LA ESMERALDA, de la ciudad de Floridablanca.

Para la determinación del valor comercial del inmueble objeto de avalúo, de acuerdo con lo establecido en el Decreto 1420 del 24 de julio de 1998 y su correspondiente resolución reglamentaria Resolución 620 del 23 de septiembre de 2008 expedida por el Instituto Geográfico Agustín Codazzi, por la cual se establecen los procedimientos para los avalúos ordenados dentro del marco de la Ley 388 de 1997.

Según los criterios analizados, nuestro Avalúo arrojó un valor de \$115,844,621.34 pesos m/cte (Ciento quince millones ochocientos cuarenta y cuatro mil seiscientos veintiuno).

Atentamente,

Los Rosales Constructora Inmobiliaria S.A.S.

MIEMBROS DE LA LONJA DE BOGOTÁ-Oficina: Cl 151 #18A-34 OF. 505 Bogotá; PBX: 6019159007 Ext. 101

Página web: www.losrosales.com Email: avaluos@losrosales.com

Bogotá D.C.-COLOMBIA

LIQUIDACIÓN

VALOR COMERCIAL

Tipo de Área	Descripción	Área	Unidad	Valor unitario	%	Valor total
Area de Terreno	KR 58A No. 121 - 19	43.75	M2	\$722,898.00	27.30%	\$31,626,787.50
Area Construida	PISO 1	30.62	M2	\$1,197,637.00	31.66%	\$36,671,644.94
Area Construida	PISO 2	39.70	M2	\$1,197,637.00	41.04%	\$47,546,188.90
TOTALES					100%	\$115,844,621

Valor en letras
Ciento quince millones ochocientos cuarenta y cuatro mil seiscientos veintiuno Pesos Colombianos

Perito actuante

TADEO PINZON RINCON
RAA Nro: AVAL-79367185
C.C: 79367185

VALORES/TIPO DE AREA.			INFORMACIÓN UVR	
	Terreno	Construcción	Valor UVR	355.2120
Integral	2,647,877	1,647,392	Valor del avalúo en UVR	326,128.12
Proporcional	31,625,582	115,844,621	Valor asegurable	115,844,621
% valor proporcional	27.30	72.7	Tiempo esperado comercialización	12
Calificación garantía	No Favorable			
Observación calificación	El inmueble es NO FAVORABLE para Caja Promotora de Vivienda Militar y de Policía Modelo 8-14. NO SUBSANABLE: El predio cuenta con 2 unidades habitacionales, entradas independientes, esto incumple la política, artículo 6.2 criterios generales, guion 19.			
Observación	General: Se trata de una CASA localizada en la CARRERA 58A No. 121 - 19 del barrio LA ESMERALDA, del municipio de FLORIDABLANCA, departamento SANTANDER. Respecto a la manzana, el lote es esquinero con frente sobre vía vehicular. Cuenta con servicios públicos de energía eléctrica, acueducto y gas natural con sus respectivos contadores instalados. NOTA ÁREAS: Área de terreno de 70,00 m2 acordes con la documentación suministrada (Escritura y Certificado de tradición), base de datos catastral del AMB figura con un área de terreno de 35,00 m2, área construida de 72,00 m2 y área geográfica de 29,20 m2 y en visita técnica al inmueble se midio 43,75 m2 de terreno y 74,20 m2 de construcción. Jurídica: Acorde al Certificado de Tradición aportado, el inmueble no cuenta con afectaciones o limitaciones al dominio. La presente tasación no constituye un estudio de			

títulos, ni se asume responsabilidad por vicios ocultos u otras características del inmueble.

Garaje: El inmueble no cuenta con garaje o deposito integral a la casa.

Entorno: En el entorno inmediato del inmueble, las vías de acceso cuentan con andenes y sardineles en buen estado de conservación, alumbrado público y buen servicio de transporte público. La vía de acceso al sector y al inmueble es vehicular.

Estructura: Estructura en aparente buen estado de conservación en el momento de la visita, no se observa grietas o fallas a simple vista. La presente tasación no constituye un dictamen estructural, de cimentación o de cualquier otra rama de la ingeniería civil o la arquitectura que no sea objeto de la valuación, por lo tanto, no puede ser utilizado para fines relacionados con esas ramas.

Dependencia: Casa. Consta de: sala: 2, Comedor: 2, Cocina: 2 Sencillas, Baño social: 2, Patio interior: 0, Habitaciones: 4, Closet: 0, Baño privado: 0, Estar: 0, Bodega: 0, Estudio: 0, Cuarto servicio: 0, Baño servicio: 0, Zona ropas: 2, Local: 0, Balcón: 0, Jardín: Si, Zona verde: Si, Oficina: 0, Ventilación: Bueno, Iluminación: Bueno.

Acabados: Muros estucados y pintados, cubierta en fibrocemento, pisos en cerámica, cocinas sencillas, enchapadas, mesón en cerámica, sin muebles, con lavaplatos en acero inoxidable y sin estufa, campana extractora ni horno, baños enchapados con aparatos sanitarios en línea sencilla y sin división en ducha, habitaciones sin closet y con puertas metálicas.

NOTA DE LIQUIDACIÓN: Área construida: Se liquida el presente informe, con el criterio de la normatividad actual y vigente municipal, la cual sería el marco de referencia en el momento de legalización de áreas construidas, ya que no se aporta, ni se registra en escritura o certificado dichas áreas. Se registra en inspección: 74.20 m² aproximados, válidos por norma: 70.32 m², existe una diferencia de 3.88 m² los cuales corresponden aproximadamente 4'644.360. PARA UN TOTAL DE 120'488.981 DE PESOS. El avalúo es susceptible a cambios de valor si se suministra documentos donde se legalice el área total construida. Área de terreno: Se liquidó en el presente informe, área de terreno medida en visita.

GENERAL					
Código	LRCAJA-1097608372	Propósito	Modelo 8-14	Tipo avalúo	valor comercial
Datos del dirigido a:					
Dirigido A	Caja Promotora de Vivienda Militar y de Policía				
Tipo identificación	NIT.	Documento	NIT 860021967-7	Email	
Datos del solicitante:					
Solicitante	EINSON CHAVEZ VILLAREAL				
Tipo identificación	C.C.	Documento	1097608372	Teléfono	3142863996
Email	einson86@gmail.com				
Datos del propietario:					
Propietario	LUIS FRANCISCO JURADO CASTELLANOS				
Tipo identificación	C.C.	Documento	5683028	Ocupante	Desocupado
Datos del inmueble objeto de avalúo:					
Dirección	CARRERA 58A No. 121 - 19 BARRIO LA ESMERALDA				
Conjunto	NO APLICA				
Ciudad	Floridablanca	Departamento	Santander	Estrato	1
Sector	Urbano	Barrio	LA ESMERALDA	Ubicación	Terreno – Construcción
Tipo Inmueble	Casa	Tipo subsidio	N/A	Sometido a PH	No
Observación	Se trata de una CASA localizada en la CARRERA 58A No. 121 - 19 del barrio LA ESMERALDA, del municipio de FLORIDABLANCA, departamento SANTANDER. Respecto a la manzana, el lote es esquinero con frente sobre vía vehicular. Cuenta con servicios públicos de energía eléctrica, acueducto y gas natural con sus respectivos contadores instalados. NOTA ÁREAS: Área de terreno de 70,00 m2 acordes con la documentación suministrada (Escritura y Certificado de tradición), base de datos catastral del AMB figura con un área de terreno de 35,00 m2, área construida de 72,00 m2 y área geográfica de 29,20 m2 y en visita técnica al inmueble se midió 43,75 m2 de terreno y 74,20 m2 de construcción.				

CARACTERISTICAS GENERALES

Uso actual	Vivienda	Piso inmueble	2		
Clase inmueble	Bifamiliar	Otro	No Aplica.	Método evaluación	METODO MERCADO Y REPOSICION
Justificación de Metodología	<p>Para la determinación del valor comercial del inmueble objeto de avalúo, de acuerdo con lo establecido en el Decreto 1420 del 24 de julio de 1998 y su correspondiente resolución reglamentaria Resolución 620 del 23 de septiembre de 2008 expedida por el Instituto Geográfico Agustín Codazzi, por la cual se establecen los procedimientos para los avalúos ordenados dentro del marco de la Ley 388 de 1997; se utiliza el siguiente (s) método(s):</p> <p>MÉTODO DE COMPARACIÓN O DE MERCADO: Es la técnica valuatoria que busca establecer el valor comercial del bien, a partir del estudio de las ofertas o transacciones recientes, de bienes semejantes y comparables al del objeto de avalúo. Tales ofertas o transacciones deberán ser clasificadas, analizadas e interpretadas para llegar a la estimación del valor comercial.</p> <p>MÉTODO DE COSTO DE REPOSICIÓN: Es el que busca establecer el valor comercial del bien objeto de avalúo a partir de estimar el costo total de la construcción a precios de hoy, un bien semejante al del objeto de avalúo, y restarle la depreciación acumulada. Para la depreciación de las construcciones se deben emplear modelos continuos y no los discontinuos o en escalera. Deberá adoptarse un sistema que tenga en cuenta la edad y el estado de conservación, tal como lo establece Fitto y Corvini.</p>				
ÁREAS JURÍDICAS			UND	VALOR	
AREA DE TERRENO			M2	70.00	
AREA CONSTRUIDA			M2	S.I.	
ÁREAS CATASTRAL			UND	VALOR	
AREA DE TERRENO			M2	35.00	
AREA CONSTRUIDA			M2	72.00	
ÁREA GEOGRÁFICA			M2	29.20	
AVALUO CATASTRAL 2023			PESOS	\$15.309.000	
ÁREAS MEDIDAS EN VISITA			UND	VALOR	
AREA DE TERRENO			M2	43.75	
AREA PISO 1			M2	34.50	
AREA PISO 2			M2	39.70	
ÁREAS VALORADAS			UND	VALOR	
AREA DE TERRENO			M2	43.75	
AREA PISO 1			M2	30.62	
AREA PISO 2			M2	39.70	
ÁREAS POR NORMA				VALOR	
Indice ocupación			0.70	30.625	
Indice construcción			2.10	91.875	
Forma Geometrica	Similar a un Triángulo.	Frente	Irregular 7 * 15 * 17		
Fondo	Irregular 7 * 15 * 17	Relación frente fondo			
Perspectivas de valoración	De acuerdo a las condiciones del sector y a la dinámica de mercado del mismo, se consideran perspectivas de valoración medias				

Actualidad edificadora	No se observó actividad edificadora en su entorno inmediato.
Comportamiento Oferta y Demanda	Del análisis del segmento del mercado relativo a los inmuebles comparables con el que se valora se deduce que la oferta en la zona es media, y se considera que la demanda es media.

REGLAMENTACION URBANISTICA

Acuerdo Decreto	Acuerdo 035 del 24 de septiembre de 2018.
Area Del Lote	70,00 m2 según documentación aportada, 35,00 m2 según catastro y 43,75 m2 medida en terreno.
Forma Del Lote	Triángulo.
Topografia	Ligera.
# Unidades Predios(Predios subdivididos físicamente)	2
Clasificacion Del Suelo	Urbano.
Uso Principal Norma	Vivienda o Residencial.
Uso Compatible Norma	Comercio Liviano o al por menor, Servicios generales, Dotacional servicios sociales , servicios de gobierno y complementarios o generales.
Uso Condicionado Norma	S.I.
Uso Prohibido Norma	Servicios generales y empresariales, Dotacional servicios sociales, servicios de gobierno y complementario o generales e Industrial.
Tratamiento	Mejoramiento Integral - Reordenamiento MI-2.
Indice DeOcupacion	0.70
Indice DeContruccion	2.10
Antejardin	3.00
AislamientoPosterior	3.00
Aislamiento Lateral	3.00
Altura Permitida	3 pisos
Densidad	S. I.
Amenaza Riesgo Inundacion	Sin amenaza.
Amenaza Riesgo Movimiento en masa	Amenaza Baja.
Suelos De Proteccion	No Aplica.
Patrimonio	No Aplica.
Observaciones Reglamentación urbanística:	En cuanto al uso permitido el inmueble cumple con la reglamentación urbanística, uso residencial.

NOTA: De acuerdo con las normas urbanísticas comunes a todos los tratamientos, Subcapítulo 1 – Volumetría de las edificaciones, se hacen las siguientes observaciones:

De conformidad con los artículos 231 y 232 usos y prohibiciones Antejardines, el inmueble objeto de avalúo presenta clasificación vial urbana Local vehicular con un antejardín de 3.00 ml, los cuales al momento de la visita se observaron cubiertos con materiales permanentes y con cerramiento que no cumple con las condiciones establecidas en la norma.

Igualmente se observó las escaleras de acceso al segundo piso sobre el antejardín las cuales en ningún caso están permitidas (Parágrafo 2 – Artículo 239).

Artículos 250, 251 y 253, Aislamiento, dimensiones y condiciones, el inmueble no cuenta con un aislamiento posterior de 3.00 ml ni patio interior con lado menor de 3.00 ml sin vista. De acuerdo con el artículo 253, en todos los predios, independiente de su forma (regular o irregulares) se debe conservar como mínimo la distancia del aislamiento en toda la extensión de sus linderos y en ningún caso se podrán cubrir. Así las cosas y teniendo en cuenta que el inmueble presenta declaración de construcción de 1996, y no hay conocimiento de las dimensiones normativas de la época, se recomienda presentar Licencia de reconocimiento de la construcción donde la entidad competente apruebe dicha situación.

NOTA DE LIQUIDACIÓN: Se liquida área de terreno medida en visita técnica 43,75 m². Se liquida área construida después de aplicar la norma urbanística, primer piso 30,62 m² y segundo piso 39,70 m².

INFORMACIÓN JURÍDICA

ESCRITURAS

Nro. escritura	Tipo	Fecha	Notaria	Ciudad
1541	EscrituraDePropiedad	08/05/2023	Quinta	Bucaramanga

MATRÍCULAS

Nro. Matrícula	Fecha	Cédula catastral	Detalle
300-194684	07/12/2023	010306350012000	CASA

Observación

Acorde al Certificado de Tradición aportado, el inmueble no cuenta con afectaciones o limitaciones al dominio.
La presente tasación no constituye un estudio de títulos, ni se asume responsabilidad por vicios ocultos u otras características del inmueble.

GARAJES Y DEPOSITOS

Observación

El inmueble no cuenta con garaje o deposito integral a la casa.

DEL ENTORNO

SERVICIOS PÚBLICOS			AMOBILIAMIENTO URBANO		
	Sector	Inmueble		Sector	
Energía	SI	SI	Alumbrado	SI	
Acueducto	SI	SI	Arborizacion	SI	
Alcantarillado	SI	SI	Alamedas	NO	
Gas	SI	SI	Ciclo rutas	NO	
CARACTERISTICAS					
Uso predominante	Residencial	Área de actividad	Residencial.	Demanda / Interés	Media
Estrato	1	Barrio legal	Si	Topografia	Ligera
Transporte	Bueno	Condiciones de salubridad	Bueno		

EQUIPAMIENTO			VIAS, ANDENES Y SARDINELES		
	Nivel	Nivel Distancia		Sector	Conservación
Zonas recreativas	Bueno	100-200	Andenes	SI	Bueno
Áreas verdes	Bueno	0-100	Sardineles	SI	Bueno
Estacionamiento	Bueno	0-100	Vías pavimentadas	SI	Bueno
Asistencial	Bueno	mas de 500	Tipo de vía	Vehicular pavimentada.	
Escolar	Bueno	400-500			
Comercial	Bueno	0-100			
IMPACTO AMBIENTAL					
Aire	NO	Basura	NO	Inseguridad	NO
Ruido	NO	Aguas	NO	Otro	NO
Observación:	En el entorno inmediato del inmueble, las vías de acceso cuentan con andenes y sardineles en buen estado de conservación, alumbrado público y buen servicio de transporte público. La vía de acceso al sector y al inmueble es vehicular.				

ESTRUCTURA					
Estado de la conservación	Bueno	Estructura	Tradicional	Estructura reforzada	SI
Material construcción	Bloque	Tipo estructura	Mampostería Confinada		
Daños por Sismos	NO	Ajustes sismos resistentes	NO	Cubierta	teja de barro
Fachada	pañete y pintura	Ancho fachada	6-9 metros	Irregularidad planta	No
Irregularidad altura	No	Tipología vivienda	Casa Continua	Otro tipología vivienda	No Aplica.
Año construcción	1996	Edad Inmueble	27 años	Vida útil	100 años
Estado construcción	Usada	%Avance	100%		
Licencia construcción	No Aplica.				
Observación	Estructura en aparente buen estado de conservación en el momento de la visita, no se observa grietas o fallas a simple vista. La presente tasación no constituye un dictamen estructural, de cimentación o de cualquier otra rama de la ingeniería civil o la arquitectura que no sea objeto de la valuación, por lo tanto, no puede ser utilizado para fines relacionados con esas ramas.				

DEPENDENCIAS					
INFORMACIÓN DEPENDENCIAS					
Sala	2	Comedor	2	Cocina	Sencilla
Baños Sociales	2	Patio interior	0	Habitaciones	4
Closet	0	Baños privados	0	Estar	0
Bodega	0	Estudio	0	Cuarto servicio	0

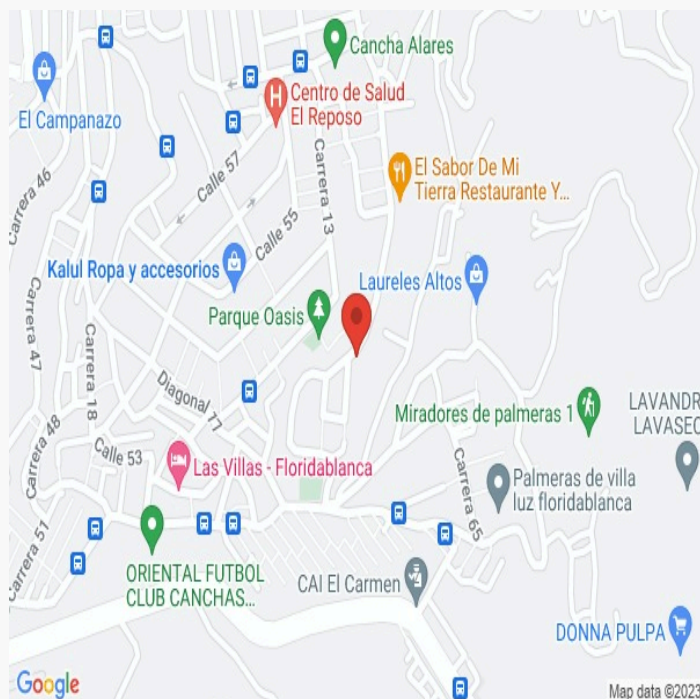
Baños servicio	0	Zona ropas	2	Local	0
Balcón	0	Jardin	Si	Zona verde	Si
Oficina	0	Ventilación	Bueno	Iluminación	Bueno
Observación	Casa. Consta de: sala: 2, Comedor: 2, Cocina: 2 Sencillas, Baño social: 2, Patio interior: 0, Habitaciones: 4, Closet: 0, Baño privado: 0, Estar: 0, Bodega: 0, Estudio: 0, Cuarto servicio: 0, Baño servicio: 0, Zona ropas: 2, Local: 0, Balcón: 0, Jardín: Si, Zona verde: Si, Oficina: 0, Ventilación: Bueno, Iluminación: Bueno.				

ACABADOS

	Sala	Comedor	Cocina	Baño	Piso	Techo	Muro	Carpintería
Calidad	Normal	Normal	Normal	Normal	Normal	Normal	Normal	Normal
Estado	Bueno.	Bueno.	Bueno.	Bueno.	Bueno.	Bueno.	Bueno.	Bueno.
Observación	Muros estucados y pintados, cubierta en fibrocemento, pisos en cerámica, cocinas sencillas, enchapadas, mesón en cerámica, sin muebles, con lavaplatos en acero inoxidable y sin estufa, campana extractora ni horno, baños enchapados con aparatos sanitarios en línea sencilla y sin división en ducha, habitaciones sin closet y con puertas metálicas.							

UBICACIÓN GEOGRÁFICA

Dirección: CARRERA 58A No. 121 - 19 BARRIO LA ESMERALDA | LA ESMERALDA | Floridablanca | Santander



LATITUD

MAGNA SIRGAS: 7.089717

GEOGRAFICAS : 7° 5' 22.9812''

LONGITUD

MAGNA SIRGAS: -73.090324

GEOGRAFICAS : 73° 5' 25.1658''

MERCADO

#	DIRECCION	VALOR VENTA	NEG	VALOR DEPURADO	TELEFONO	TERRENO M2	TAMANO CONSTRUCCI ON M2	VALOR CONSTRUCCION M2	VALOR CONSTRUCCION
1	Carrera 12 No. 52-26 Barrio La Esmeralda	\$180,000,000	0.95	\$171,000,000	3158437394 / 3244568779 Señor Alejandro Morantes	111	127	\$750,000	\$95,250,000
2	Carrera 58 No. 11-143 Barrio El Reposo	\$115,000,000	0.90	\$103,500,000	3156773382 Señora Cecilia	55.00	57.00	\$1,100,000	\$62,700,000
3	Calle 56 No. 14-76 Barrio La Esmeralda	\$500,000,000	0.95	\$475,000,000	3155264692 / 3144310715 / 3224577568 Señora Ana	225.00	410.00	\$750,000	\$307,500,000
Del inmueble						43.75	70.32		

#	TOTAL SIN CONSTRUCCION	TERRENO M2	FACTOR TAMANO	FACTOR UBICACION	FACTOR HOMOLOGADO	RESULTADOS
1	\$75,750,000	\$682,432	1.0	1.0	1.00	\$682,432
2	\$40,800,000	\$741,818	1.0	1.0	1.00	\$741,818
3	\$167,500,000	\$744,444	1.0	1.00	1.00	\$744,444
					PROMEDIO	\$722,898.35
					DESV. STANDAR	\$35,069.11
					COEF. VARIACION	4.85%

TERRENO	ADOPTADOM2	\$722,898.00	AREA	43.75	TOTAL	\$31,626,787.50
CONSTRUCCION	ADOPTADOM2	\$1,197,637.00	AREA	70.32	TOTAL	\$84,217,833.84
VALOR TOTAL	\$115,844,621.34					

Observaciones:

Todas las ofertas se ubican dentro del mismo sector del inmueble en estudio, con similares características en cuanto a estrato 1, frente sobre vía vehicular, ubicación medianera o intermedia respecto a la manzana, gual normatividad urbanística y acceso a servicios publicos básicos más complementarios.

Oferta 1: Casa de 2 niveles, consta en el nivel superior sala - comedor, cocina sencilla, 2 habitaciones sin closet, un baño social y garaje. Nivel inferior consta de sala - comedor, cocina sencilla, 3 habitaciones sin closet y un baño social. Remodelada hace 15 años.

Oferta 2: Casa de un nivel, consta de sala - comedor, cocina sencilla, 2 habitaciones sin closet, un baño social y patio.

Oferta 3: Casa de 2 pisos, consta en el primer piso de local con baño (35.00 m2 aprox), sala - comedor, cocina sencilla, 2 habitaciones sin closet, una con baño privado y un baño auxiliar. Segundo piso consta de dos apartamentos cada uno con sala - comedor, cocina sencilla, 2 habitaciones sin closet y un baño social y un apartaestudio.

Enlaces:

1.-[En Terreno](#)

2.-[En Terreno](#)

3.-[En Terreno](#)

REPOSICION

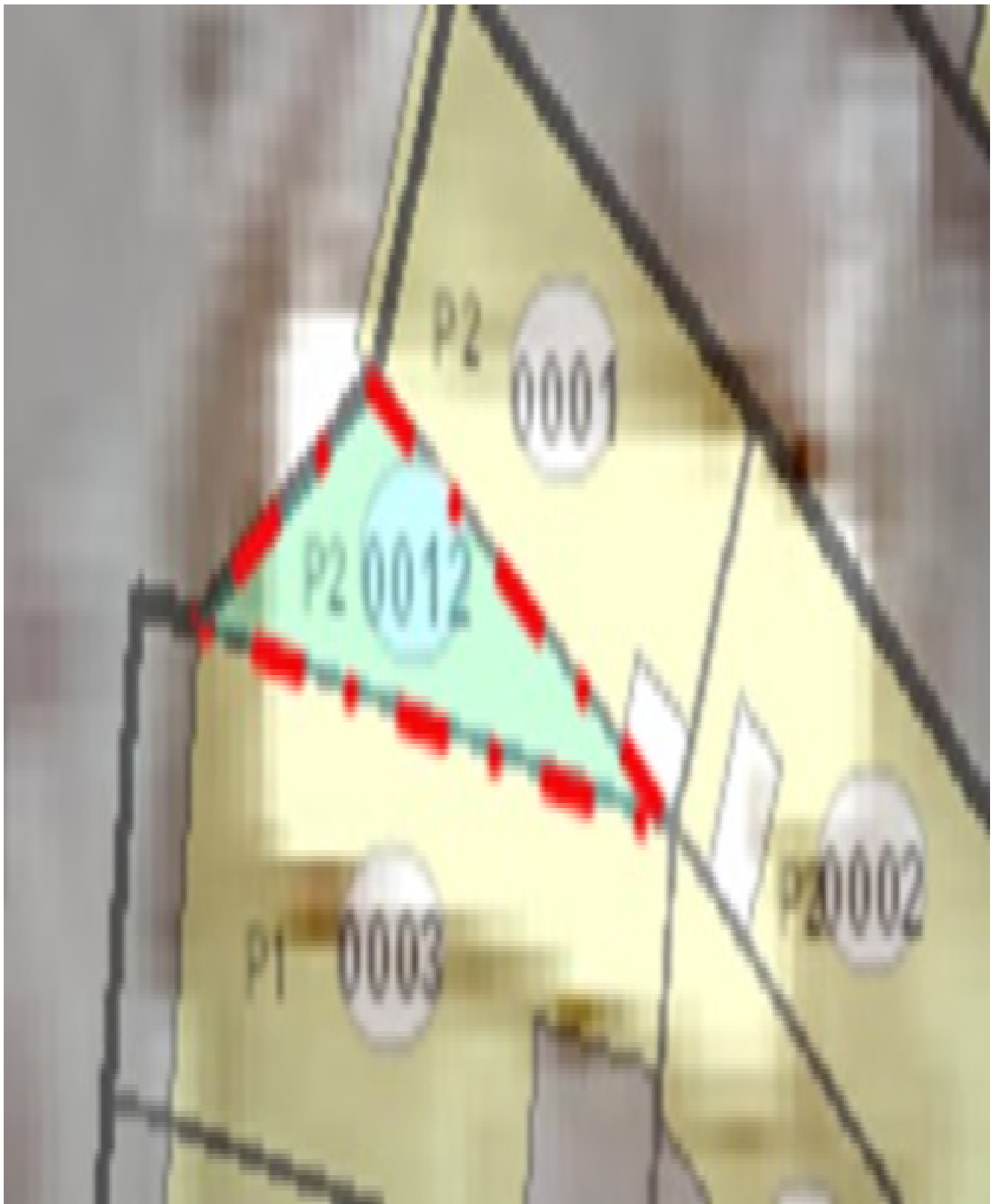
INMUEBLE OBJETO DE AVALÚO

Depreciación Fitto y Corvini

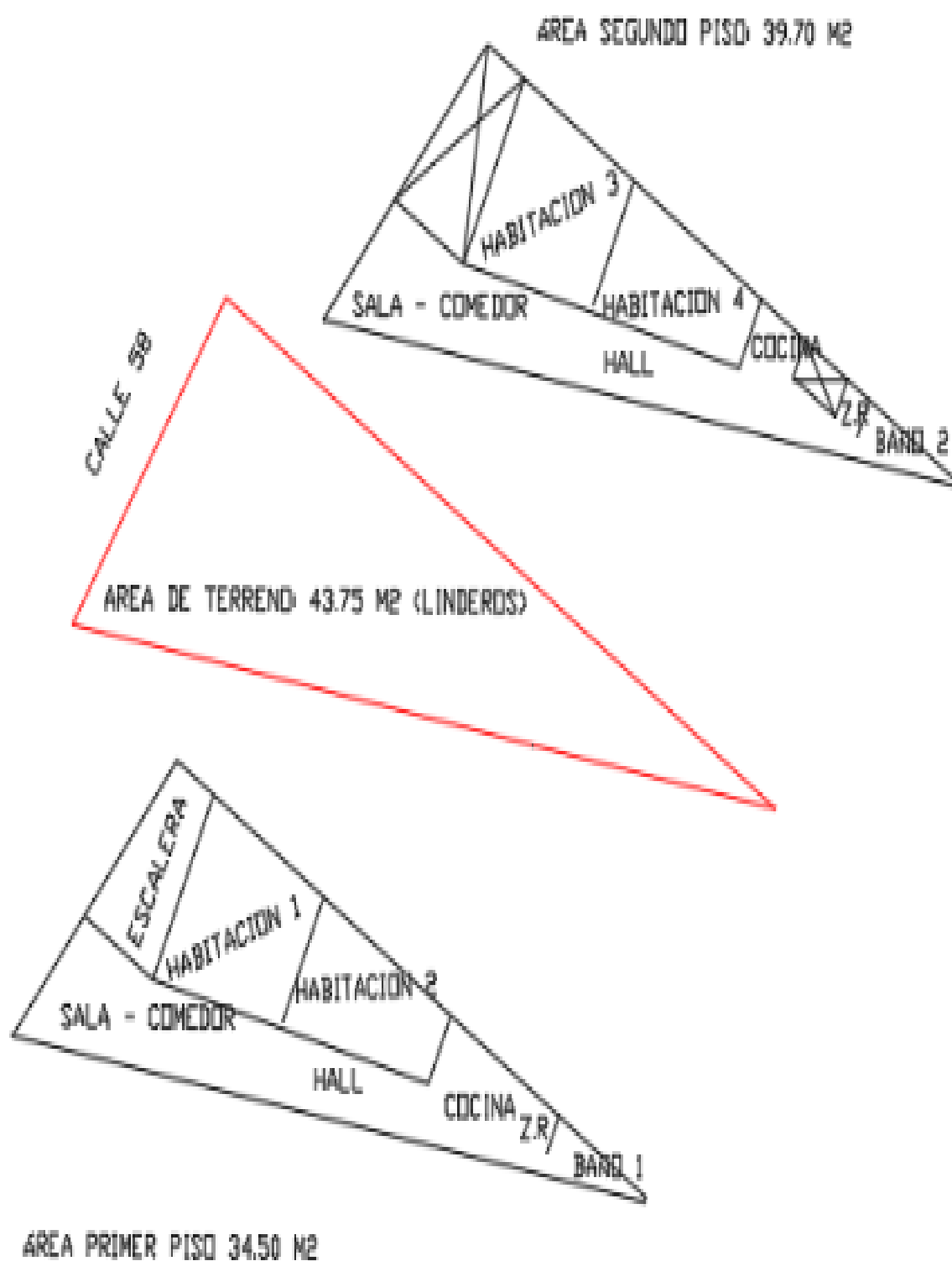
Area construida total	74.20
Area construida vendible	70.32
Valor M2 construido	\$1,764,864
Valor reposición M2	\$124,105,236
Valor reposición presupuesto M2	\$1,764,864
Fuente	CONTRUDATA 207
Factor ajuste %	%
Valor reposición M2 ajustado	\$1,764,864
Calificación estado conservación	3
Vida útil	100
VetusTez	27
Edad en % de vida útil	27 %
Fito y corvin %	32.14 %
Valor reposición depreciado	\$1,197,637
Valor adoptado depreciado	\$1,197,637
Valor total	\$84,217,834

PLANO DE DISTRIBUCIÓN

Plano



Plano



FOTOS General

Foto Selfie



Vía frente al inmueble



Entorno




Entorno



Contador de Energia



Contador de Energia



Contador de Agua



Contador de Agua



FOTOS General

Fachada del Inmueble



Fachada del Inmueble



Nomenclatura



Nomenclatura



Puerta de entrada



Sala Comedor



Sala Comedor



Cocina



FOTOS General

Hall o Estar de Habitaciones



Hall o Estar de Habitaciones



Hall o Estar de Habitaciones



Hab. 1 o Habitación Principal



Hab. 1 o Habitación Principal



Habitación 2



Habitación 2



Habitación 3



FOTOS General

Habitación 3



Habitación 4



Habitación 4



Baño Social 1




Baño Social 1




Baño Social 2



Baño Social 2



Baño Social 2



FOTOS General

Escaleras acceso segundo piso



Escalera del inmueble



Antejardín



Zona de Ropas segundo piso



Cocina segundo piso



Sala comedor segundo piso



CONSIDERACIONES FINALES PARA EL INFORME DE AVALÚO

VOCABULARIO: PRECIO: Es un término que se utiliza para la cuantía que se solicita, ofrece o paga por un bien o servicio. El precio de venta es un hecho histórico. **COSTO:** es el precio pagado por los bienes y servicios o la cantidad exigida para crear o producir el bien o el servicio. **MERCADO:** un mercado es el entorno en el que se comercializan bienes y servicios entre compradores y vendedores a través de un mecanismo de precios. --- **AVALÚO:** Es el estudio o proceso mediante el cual se estima y documenta el valor de un bien o bien inmueble, servicio, actividad, cosa u objeto, de acuerdo a la apreciación personal expresada por un profesional que cuenta con los conocimientos técnicos, aplique normas y procedimientos generalmente aceptados en esta especialidad. --- **VALOR COMERCIAL:** Es el precio más probable en que se podría comercializar un bien, en las circunstancias prevalecientes a la fecha del avalúo, en un plazo razonable de exposición, en una transacción llevada a cabo entre un oferente y un demandante libre de presiones, bien informados.

ABREVIACIONES: Apartamento: APTO ó AP --- **TORRE:** TO --- **LOTE:** LO --- **CASA:** CS o CA --- **AVENIDA:** AV --- **CALLE:** CL --- **CARRERA:** CRA ó KR--- **Diagonal:** Diag. --- **Conjunto:** CJ --- **Edificio:** ED --- **Residencial:** Res --- **Etapas:** ET --- **SIN Estrato:** SE---**Matrícula inmobiliaria:** M.I.--- **Certificado de libertad y tradición:** CLT---- **SIN INFORMACIÓN:** S/I

----- **METODOLOGÍA:** Para la determinación del valor comercial del inmueble objeto de avalúo, de acuerdo con lo establecido en el **Decreto 1420 del 24 de julio de 1998** y su correspondiente resolución reglamentaria **Resolución 620 del 23 de septiembre de 2008** expedida por el Instituto Geográfico Agustín Codazzi, por la cual se establecen los procedimientos para los avalúos ordenados dentro del marco de la **Ley 388 de 1997:**

1. Método de comparación o de mercado: Es la técnica valuatoria que busca establecer el valor comercial del bien, a partir del estudio de las ofertas o transacciones recientes, de bienes semejantes y comparables al del objeto de avalúo. Tales ofertas o transacciones deberán ser clasificadas, analizadas e interpretadas para llegar a la estimación del valor comercial.

2. Método de capitalización de rentas o ingresos: Es la técnica valuatoria que busca establecer el valor comercial de un bien, a partir de las rentas o ingresos que se puedan obtener del mismo bien, o inmuebles semejantes y comparables por sus características físicas, de uso y ubicación, trayendo a valor presente la suma de los probables ingresos o rentas generadas en la vida remanente del bien objeto de avalúo, con una tasa de capitalización o interés.

3. Método de costo de reposición: Es el que busca establecer el valor comercial del bien objeto de avalúo a partir de estimar el costo total de la construcción a precios de hoy, un bien semejante al del objeto de avalúo, y restarle la depreciación acumulada. Para la depreciación de las construcciones se deben emplear modelos continuos y no los discontinuos o en escalera. Deberá adoptarse un sistema que tenga en cuenta la edad y el estado de conservación, tal como lo establece Fitto y Corvini.

4-) Método o técnica Residual: Es el que busca establecer el valor comercial del bien, normalmente para el terreno, a partir de estimar el monto total de las ventas de un proyecto de construcción, acorde con la reglamentación urbanística vigente y de conformidad con el mercado del bien final vendible, en el terreno objeto de avalúo. Este método (técnica) debe desarrollarse bajo el principio de mayor y mejor uso.

DECLARACION DE CUMPLIMIENTO

El valuador confirma que: el informe de valuación es confidencial para las partes, hacia quien está dirigido o sus asesores profesionales, para el propósito específico del encargo; no se acepta ninguna responsabilidad ante ninguna tercera parte, y el valuador no acepta ninguna responsabilidad por la utilización inadecuada del informe. Se prohíbe la publicación del informe en todo o en parte, o cualquier referencia al mismo, o a las cifras de valuación contenidas en él, o los nombres y afiliación profesional de los valuadores, sin el consentimiento escrito del Valuador. ---- **El profesional que firma** declara que no tiene hoy, ni espera tener en el futuro, interés en la propiedad valorada; ni participación en los usos que se hagan del avalúo, ni con las personas que participen en la operación. Ha inspeccionado el inmueble personalmente y/o su equipo de trabajo con RAA vigente, y la información es la observada; los inconvenientes y limitaciones que pueda tener el bien y su

vecindario, están mencionados. Además, se mantendrá un nivel de confidencialidad, acorde a las exigencias de **Los Rosales Constructora Inmobiliaria S.A.S.** ---No es responsabilidad del valuador, el uso de este informe, para un fin distinto al que fue solicitado. --- **La valuación se llevó a cabo conforme a un código de ética** y normas de conducta. El Valuador ha cumplido los requisitos de formación de su profesión. Se adjunta el registro RAA de evaluador en el presente informe. Las descripciones de hechos presentadas en el informe son correctas hasta donde el Valuador alcanza a conocer. Los análisis y resultados solamente se ven restringidos por las hipótesis y condiciones restrictivas que se describen en el informe.

CONDICIONANTES Y SALVEDADE AL AVALÚO

La compañía valuadora así como el valuador no serán responsables de la veracidad de la información urbanística que afecte o haya afectado el inmueble objeto del predio en el momento de la realización del avalúo. El evaluador deberá dejar consignadas las inconsistencias que observe. --- **La compañía valuadora** así como el valuador no serán responsables de la veracidad de la información y ubicación del bien, informada por el solicitante; los antecedentes de propiedad asentados en el presente Avalúo es la contenida en la documentación oficial proporcionada por el solicitante del propio Avalúo y/o propietario del bien a valorar y/o entidad pública o privada solicitante del avalúo, la cual asumimos como correcta y se recibe de buena fe. Entre ella, podemos mencionar la escritura de propiedad o propiedad horizontal, certificado de libertad y tradición, entre otros. --- **El presente Avalúo es de USO exclusivo del(os) solicitante(s)** para el destino o propósito expresado en el mismo, por lo que no podrá ser utilizado para fines distintos. --- **La presente tasación no constituye un dictamen estructural, de cimentación, de hidrología, de suelos, de sismología,** o de cualquier otra rama de la ingeniería civil o la arquitectura, por lo tanto, no puede ser utilizado para fines relacionados con esas ramas ni se asume responsabilidad por vicios ocultos u otras características del inmueble que no puedan ser apreciadas en una visita normal de inspección física para efectos de tasación. Incluso cuando se aprecien algunas características que puedan constituir anomalías con respecto al estado de conservación normal -**según la vida útil consumida** de un inmueble o a su estructura, el valuador no asume mayor responsabilidad que así indicarlo cuando son detectadas, ya que aunque se presenten estados de conservación malos o ruinosos, es obligación del perito realizar la tasación según los criterios y normas vigentes y aplicables según el propósito del mismo. -- **No se han tenido** en cuenta en la elaboración del presente informe, posibles contingencias o afectaciones de orden jurídico, tales como: Titulación, Modos de Adquisición de Dominio, limitaciones de dominio, Contratos de Tenencia, Demandas Pendientes y en general cualquier asunto de carácter legal. El valor asignado se entiende como valor presente del inmueble tal y como se encontraba al momento de efectuar la visita de inspección. **Por tales motivos, el presente avalúo, no representa en ninguno de los casos un estudio de títulos.** --- Los valores comerciales asignados a los inmuebles, tienen que ver directamente con el área determinada en los documentos públicos suministrados por el interesado y/o áreas susceptibles de legalizar de acuerdo a la normatividad aplicable. --**Vigencia del avalúo: decretos 1420/1998 y 422/2000**, expedidos por el Ministerio de Hacienda y Crédito Público y ministerio de Desarrollo Económico, el presente avalúo tiene una **vigencia de un año**, contado desde la fecha expedición, siempre y cuando las condiciones físicas, intrínsecas, extrínsecas y normativas del inmueble valuado, no sufran cambios significativos, así como tampoco se presenten variaciones representativas del mercado inmobiliario comparable. Por otra parte, el **Decreto 145/2000**, "por medio del cual se establecen las condiciones de los créditos de vivienda individual a largo plazo, el avalúo practicado para tal fin, debe encontrarse dentro de los **seis (6) meses** anteriores al otorgamiento del crédito" --- **FAVORABILIDAD:** La finalidad de un proceso valuatorio, es dar valor, por tal motivo cuando se da un concepto de favorabilidad, este está sujeto al cumplimiento de las políticas exigidas por la entidad a la que se le está dirigiendo el avalúo, la cual establece los requisitos para dar un concepto, de acuerdo a los requerimientos internos de dicha entidad. La favorabilidad es un concepto independiente al valor del avalúo, el cual no se afecta por dicho concepto. NO es responsabilidad del perito y/o de Los Rosales dicho concepto, el cual se aporta de buena fe, es responsabilidad de a quien se dirige el avalúo verificar de acuerdo a sus políticas.

FINAL DEL INFORME AVALÚO LRCAJA-1097608372



PIN de Validación: b5e30ad2



<https://www.raa.org.co>



Corporación Autorregulador Nacional de Avaluadores - ANA

NIT: 900796614-2

Entidad Reconocida de Autorregulación mediante la Resolución 20910 de 2016 de la Superintendencia de Industria y Comercio

El señor(a) TADEO PINZÓN RINCÓN, identificado(a) con la Cédula de ciudadanía No. 79367185, se encuentra inscrito(a) en el Registro Abierto de Avaluadores, desde el 21 de Febrero de 2017 y se le ha asignado el número de avaluador AVAL-79367185.

Al momento de expedición de este certificado el registro del señor(a) TADEO PINZÓN RINCÓN se encuentra **Activo** y se encuentra inscrito en las siguientes categorías y alcances:

Categoría 1 Inmuebles Urbanos

Alcance

- Casas, apartamentos, edificios, oficinas, locales comerciales, terrenos y bodegas situados total o parcialmente en áreas urbanas, lotes no clasificados en la estructura ecológica principal, lotes en suelo de expansión con plan parcial adoptado.

Fecha de inscripción
21 Feb 2017

Regimen
Régimen Académico

Categoría 2 Inmuebles Rurales

Alcance

- Terrenos rurales con o sin construcciones, como viviendas, edificios, establos, galpones, cercas, sistemas de riego, drenaje, vías, adecuación de suelos, pozos, cultivos, plantaciones, lotes en suelo de expansión sin plan parcial adoptado, lotes para el aprovechamiento agropecuario y demás infraestructura de explotación situados totalmente en áreas rurales.

Fecha de inscripción
21 Feb 2017

Regimen
Régimen Académico

Categoría 3 Recursos Naturales y Suelos de Protección

Alcance

- Bienes ambientales, minas, yacimientos y explotaciones minerales. Lotes incluidos en la estructura ecológica principal, lotes definidos o contemplados en el Código de recursos Naturales Renovables y daños ambientales.

Fecha de inscripción
21 Feb 2017

Regimen
Régimen Académico



PIN de Validación: b5e30ad2



Categoría 6 Inmuebles Especiales

Alcance

- Incluye centros comerciales, hoteles, colegios, hospitales, clínicas y avance de obras. Incluye todos los inmuebles que no se clasifiquen dentro de los numerales anteriores.

Fecha de inscripción
21 Feb 2017

Regimen
Régimen Académico

Categoría 13 Intangibles Especiales

Alcance

- Daño emergente, lucro cesante, daño moral, servidumbres, derechos herenciales y litigiosos y demás derechos de indemnización o cálculos compensatorios y cualquier otro derecho no contemplado en las clases anteriores.

Fecha de inscripción
21 Feb 2017

Regimen
Régimen Académico

Los datos de contacto del Avaluador son:

Ciudad: FLORIDABLANCA, SANTANDER

Dirección: CLL 158 # 23-60 TORRE 5, APTO 303, CONDOMINO TAYRONA II

Teléfono: 314 2863996

Correo Electrónico: tadeopinzonr@yahoo.com

Títulos Académicos, Certificados de Aptitud Ocupacional y otros programas de formación:

Ingeniero Catastral y Geodesta - Universidad Distrital Francisco José de Caldas.

Especialista en Avalúos - Universidad Distrital Francisco José de Caldas.

Especialista en Sistemas de Información Geográfica - Universidad Distrital Francisco José de Caldas.

Que revisados los archivos de antecedentes de procesos disciplinarios de la ERA Corporación Autorregulador Nacional de Avaluadores - ANA; no aparece sanción disciplinaria alguna contra el(la) señor(a) TADEO PINZÓN RINCÓN, identificado(a) con Cédula de ciudadanía No. 79367185

El(la) señor(a) TADEO PINZÓN RINCÓN se encuentra al día con el pago sus derechos de registro, así como con la cuota de autorregulación con Corporación Autorregulador Nacional de Avaluadores - ANA.

Con el fin de que el destinatario pueda verificar este certificado se le asignó el siguiente código de QR, y puede



PIN de Validación: b5e30ad2



escanearlo con un dispositivo móvil u otro dispositivo lector con acceso a internet, descargando previamente una aplicación de digitalización de código QR que son gratuitas. La verificación también puede efectuarse ingresando el PIN directamente en la página de RAA <http://www.raa.org.co>. Cualquier inconsistencia entre la información acá contenida y la que reporte la verificación con el código debe ser inmediatamente reportada a Corporación Autorregulador Nacional de Avaluadores - ANA.



PIN DE VALIDACIÓN

b5e30ad2

El presente certificado se expide en la República de Colombia de conformidad con la información que reposa en el Registro Abierto de Avaluadores RAA., a los un (01) días del mes de Diciembre del 2023 y tiene vigencia de 30 días calendario, contados a partir de la fecha de expedición.

Firma: _____
Alexandra Suarez
Representante Legal