



QR validez del avalúo



AVALÚOS - CONSTRUCTORA - INTERVENTORIA
Informe de Valuación de un Inmueble de uso Vivienda Urbano



AVALUO: LRCAJA-31037659_V2

Fecha del avalúo		Fecha de visita	29/11/2023
Dirigido a	Caja Promotora de Vivienda Militar y de Policía		
Dirección	TV 112D 64D 35 TO 12 AP 304		
Barrio	Villa Gladys		
Ciudad	Bogotá D.C.		
Departamento	Cundinamarca		
Propietario	GONZALEZ SANDINO TERESA		

MIEMBROS DE LA LONJA DE BOGOTÁ-Oficina: Cl 151 #18A-34 OF. 505 Bogotá; PBX: 6019159007 Ext. 101
Página web: www.losrosales.com Email: avaluos@losrosales.com
Bogotá D.C.-COLOMBIA



AVALÚOS - CONSTRUCTORA - INTERVENTORIA

Bogotá D.C.,

Señor(es):

Caja Promotora de Vivienda Militar y de Policía

Avalúo solicitado por: MARISOL VANEGAS RETAVISCA

Ciudad

Apreciado(s) Señor(es)

Atendiendo su amable solicitud, adjunto a la presente le estamos enviando el informe de Valuación correspondiente al Valor de Mercado del bien inmueble de propiedad de **GONZALEZ SANDINO TERESA** ubicado en la TV 112D 64D 35 TO 12 AP 304 Villa Gladys, de la ciudad de Bogotá D.C..

Para la determinación del valor comercial del inmueble objeto de avalúo, de acuerdo con lo establecido en el Decreto 1420 del 24 de julio de 1998 y su correspondiente resolución reglamentaria Resolución 620 del 23 de septiembre de 2008 expedida por el Instituto Geográfico Agustín Codazzi, por la cual se establecen los procedimientos para los avalúos ordenados dentro del marco de la Ley 388 de 1997.

Según los criterios analizados, nuestro Avalúo arrojó un valor de \$145,625,630.69 pesos m/cte (Ciento cuarenta y cinco millones seiscientos veinticinco mil seiscientos treinta).

Atentamente,

Los Rosales Constructora Inmobiliaria S.A.S.

MIEMBROS DE LA LONJA DE BOGOTÁ-Oficina: Cl 151 #18A-34 OF. 505 Bogotá; PBX: 6019159007 Ext. 101

Página web: www.losrosales.com Email: avaluos@losrosales.com

Bogotá D.C.-COLOMBIA

LIQUIDACIÓN

VALOR COMERCIAL

Tipo de Área	Descripción	Área	Unidad	Valor unitario	%	Valor total
Area Privada	APTO 304	39.47	M2	\$3,689,527.00	100.00%	\$145,625,630.69
TOTALES					100%	\$145,625,630

Valor en letras
Ciento cuarenta y cinco millones seiscientos veinticinco mil seiscientos treinta Pesos Colombianos

Perito actuante

GLADYS LUCIA JIMENEZ QUINTERO
RAA Nro: AVAL-30050594
C.C: 30050594

VALORES/TIPO DE AREA.			INFORMACIÓN UVR	
	Terreno	Construcción	Valor UVR	1
Integral	0	3,689,527	Valor del avalúo en UVR	145,625,630.00
Proporcional	0	145,625,630	Valor asegurable	145,625,630
% valor proporcional	0	100	Tiempo esperado comercialización	12
Calificación garantía	No Favorable			
Observación calificación	El inmueble es NO FAVORABLE para Caja Promotora de Vivienda Militar y de Policía Modelo 8-14. Para subsanar: La dirección física del conjunto es la anterior, deben actualizarla, la correcta es: TV 112D 64D 35 de acuerdo al certificado de tradición. Una vez la instalen comunicarse con Los Rosales 3002283135 para coordinación.			
Observación	<p>General: Inmueble ubicado en: TV 112D 64D 35 TO 12 AP 304</p> <p>Al inmueble se llega así: TV 112D, CL 64D.</p> <p>Cuenta con servicios públicos (agua, energía y gas), contadores instalados y funcionales.</p> <p>Jurídica: La presente tasación no constituye un estudio de títulos, ni se asume responsabilidad por vicios ocultos u otras características del inmueble.</p> <p>Garaje: Los garajes son comunales asignados por la administración a través de sorteo.</p> <p>Entorno: Villa Gladys en Engativá, Bogotá, cuenta con equipamiento urbano diverso, como parques, escuelas y centros comerciales, promoviendo la interacción comunitaria. El impacto ambiental varía, con áreas verdes que contribuyen positivamente, pero también desafíos en gestión de residuos. Las vías presentan una red que facilita la movilidad, aunque pueden existir problemas de congestión en ciertos puntos.</p> <p>Propiedad horizontal: Escritura: 1734, Fecha escritura: 19/07/2006, Notaría escritura: 40, Ciudad escritura: Bogotá, Administración: 90700, Total unidades: 336, Condiciones: Solo construcción, Nro. Pisos: 6, Portería: Si, Horario vigilancia: 24 horas, Tanque: Si, Zonas</p>			

verdes: Si, Shut: Si, Citófono: No, Bomba eyectora: Si, Gimnasio: Si, Biciclétero: Si

Estructura: La estructura se encuentra en aparente buen estado de conservación y mantenimiento. La presente tasación no constituye un dictamen estructural, de cimentación o de cualquier otra rama de la ingeniería civil o la arquitectura que no sea objeto de la valuación, por lo tanto, no puede ser utilizado para fines relacionados con esas ramas ni se asume responsabilidad por vicios ocultos u otras características del inmueble.

Dependencia: Apartamento. Consta de: sala: 1, Comedor: 1, Cocina: Semi integral, Baño social: 1, Habitaciones: 3, Closet: 3, Zona ropas: 1, Ventilación: Bueno, Iluminación: Bueno

Acabados: Los acabados del inmueble están en buen estado de conservación, lo que contribuye positivamente a su valor. La calidad y el mantenimiento adecuado de estos elementos reflejan un nivel satisfactorio de cuidado.

PISOS: en cerámica, MUROS: pintados y pañetados, COCINA: semi integral con gabinetes en madera, mesón en granito, muros enchapados en cerámica, BAÑO: pisos y muros encapados en cerámica. PUERTAS Y VENTANAS: Puerta principal metálica, puertas internas en madera, ventanas en vidrio y aluminio.

GENERAL					
Código	LRCAJA-31037659_V2	Propósito	Modelo 8-14	Tipo avalúo	valor comercial
Datos del dirigido a:					
Dirigido A	Caja Promotora de Vivienda Militar y de Policía				
Tipo identificación	NIT.	Documento	NIT 860021967-7	Email	
Datos del solicitante:					
Solicitante	MARISOL VANEGAS RETAVISCA				
Tipo identificación	C.C.	Documento	31037659	Teléfono	3204842186
Email	marisol.vanegas5518@correo.policia.gov.co				
Datos del propietario:					
Propietario	GONZALEZ SANDINO TERESA				
Tipo identificación	C.C.	Documento	51718114	Ocupante	Propietario
Datos del inmueble objeto de avalúo:					
Dirección	TV 112D 64D 35 TO 12 AP 304				
Conjunto	CONJUNTO RESIDENCIAL CAMINO DE ENGATIVA SECTOR 1. P.H.				
Ciudad	Bogotá D.C.	Departamento	Cundinamarca	Estrato	2
Sector	Urbano	Barrio	Villa Gladys	Ubicación	Construcción
Tipo Inmueble	Apartamento	Tipo subsidio	N/A	Sometido a PH	Si
Observación	Inmueble ubicado en: TV 112D 64D 35 TO 12 AP 304 Al inmueble se llega así: TV 112D, CL 64D. Cuenta con servicios públicos (agua, energía y gas), contadores instalados y funcionales.				

CARACTERISTICAS GENERALES

Uso actual	Vivienda	Piso inmueble	APTO 304																				
Clase inmueble	Multifamiliar	Otro		Método evaluación	MERCADO																		
Justificación de Metodología	Para la determinación del valor comercial del inmueble objeto de avalúo, de acuerdo con lo establecido en el Decreto 1420 del 24 de julio de 1998 y su correspondiente resolución reglamentaria Resolución 620 del 23 de septiembre de 2008 expedida por el Instituto Geográfico Agustín Codazzi, por la cual se establecen los procedimientos para los avalúos ordenados dentro del marco de la Ley 388 de 1997 ; se utiliza el siguiente (s) método(s): MÉTODO DE COMPARACIÓN O DE MERCADO: Es la técnica valuatoria que busca establecer el valor comercial del bien, a partir del estudio de las ofertas o transacciones recientes, de bienes semejantes y comparables al del objeto de avalúo. Tales ofertas o transacciones deberán ser clasificadas, analizadas e interpretadas para llegar a la estimación del valor comercial.																						
<table><tr><th>ÁREAS JURÍDICAS</th><th>UND</th><th>VALOR</th></tr><tr><td>AREA CONSTRUIDA</td><td>M2</td><td>43.74</td></tr><tr><td>AREA PRIVADA</td><td>M2</td><td>39.47</td></tr></table>			ÁREAS JURÍDICAS	UND	VALOR	AREA CONSTRUIDA	M2	43.74	AREA PRIVADA	M2	39.47	<table><tr><th>ÁREAS CATASTRAL</th><th>UND</th><th>VALOR</th></tr><tr><td>AREA</td><td>M2</td><td>39.47</td></tr><tr><td>AVALUO CATASTRAL 2023</td><td>PESOS</td><td>84.529.000</td></tr></table>			ÁREAS CATASTRAL	UND	VALOR	AREA	M2	39.47	AVALUO CATASTRAL 2023	PESOS	84.529.000
ÁREAS JURÍDICAS	UND	VALOR																					
AREA CONSTRUIDA	M2	43.74																					
AREA PRIVADA	M2	39.47																					
ÁREAS CATASTRAL	UND	VALOR																					
AREA	M2	39.47																					
AVALUO CATASTRAL 2023	PESOS	84.529.000																					
<table><tr><th>ÁREAS MEDIDAS EN VISITA</th><th>UND</th><th>VALOR</th></tr><tr><td>AREA PRIVADA MEDIDA</td><td>M2</td><td>39.47</td></tr></table>			ÁREAS MEDIDAS EN VISITA	UND	VALOR	AREA PRIVADA MEDIDA	M2	39.47	<table><tr><th>ÁREAS VALORADAS</th><th>UND</th><th>VALOR</th></tr><tr><td>AREA PRIVADA VALORADA</td><td>M2</td><td>39.47</td></tr></table>			ÁREAS VALORADAS	UND	VALOR	AREA PRIVADA VALORADA	M2	39.47						
ÁREAS MEDIDAS EN VISITA	UND	VALOR																					
AREA PRIVADA MEDIDA	M2	39.47																					
ÁREAS VALORADAS	UND	VALOR																					
AREA PRIVADA VALORADA	M2	39.47																					
Perspectivas de valoración	De acuerdo a las condiciones del sector y a la dinámica de mercado del mismo, se consideran perspectivas de valoración medias																						
Actualidad edificadora	No se observó actividad edificadora en su entorno inmediato.																						
Comportamiento Oferta y Demanda	Del análisis del segmento del mercado relativo a los inmuebles comparables con el que se valora se deduce que la oferta en la zona es media, y se considera que la demanda es media.																						
Reglamentación urbanística:	Inmueble objeto de avalúo sometido a propiedad horizontal: Escritura 1734 del 19-07-2006 NOTARIA 40 de BOGOTA D.C. Ordenamiento territorial vigente a la fecha del informe: 555 DEL 2021.																						

INFORMACIÓN JURÍDICA

ESCRITURAS

Nro. escritura	Tipo	Fecha	Notaria	Ciudad
1616	EscrituraDePropiedad	26/12/2017	70	Bogotá D.C.

MATRÍCULAS

Nro. Matrícula	Fecha	Chip	Coeficiente	Cédula catastral	Detalle
50C-1658079	20/11/2023	AAA0201NSEA	0.258%	0056378660012 03004	APTO 304

Observación

La presente tasación no constituye un estudio de títulos, ni se asume responsabilidad por vicios ocultos u otras características del inmueble.

GARAJES Y DEPOSITOS

Observación

Los garajes son comunales asignados por la administración a través de sorteo.

DEL ENTORNO

SERVICIOS PÚBLICOS			AMOBILAMIENTO URBANO		
	Sector	Inmueble		Sector	
Energía	SI	SI	Alumbrado	SI	
Acueducto	SI	SI	Arborizacion	SI	
Alcantarillado	SI	SI	Alamedas	NO	
Gas	SI	SI	Ciclo rutas	NO	
CARACTERISTICAS					
Uso predominante	Residencial	Área de actividad	Residencial.	Demanda / Interés	Media
Estrato	2	Barrio legal	Si	Topografia	Plana
Transporte	Bueno	Condiciones de salubridad	Bueno		

EQUIPAMIENTO			VIAS, ANDENES Y SARDINELES		
	Nivel	Nivel Distancia		Sector	Conservación
Zonas recreativas	Bueno	0-100	Andenes	SI	Bueno
Áreas verdes	Bueno	0-100	Sardineles	SI	Bueno
Estacionamiento	Bueno	mas de 500	Vías pavimentadas	SI	Bueno
Asistencial	Bueno	mas de 500	Tipo de vía	Concreto flexible	
Escolar	Bueno	mas de 500			
Comercial	Bueno	0-100			

IMPACTO AMBIENTAL					
Aire	NO	Basura	NO	Inseguridad	NO
Ruido	NO	Aguas	NO	Otro	NO
Observación:	Villa Gladys en Engativá, Bogotá, cuenta con equipamiento urbano diverso, como parques, escuelas y centros comerciales, promoviendo la interacción comunitaria. El impacto ambiental varía, con áreas verdes que contribuyen positivamente, pero también desafíos en gestión de residuos. Las vías presentan una red que facilita la movilidad, aunque pueden existir problemas de congestión en ciertos puntos.				

PROPIEDAD HORIZONTAL					
Escritura de Propiedad Horizontal	1734		Fecha escritura	19/07/2006	
Notaria escritura	40		Ciudad escritura	Bogotá	
Valor administración	90700	Total unidades	336	Terraza comunal	No
Ubicación	Solo construcción	# Pisos edificio	6	Porteria	Si
Horario vigilancia	24 horas	Tanque	Si	Cancha	No
Zonas verdes	Si	Shut	Si	Citófono	No
Aire acondicionado	No	Teatrino	No	Sauna	No

Club	No	Bomba eyectora	Si	Gimnasio	Si
Bicicletero	Si	Garaje visitante	No	Golfito	No
Calefacción	No	Planta eléctrica	No	Jardín infantil	No
Piscinas	No	Ascensores	No	#Ascensores	
#Sotanos					
Observación	Escritura: 1734, Fecha escritura: 19/07/2006, Notaría escritura: 40, Ciudad escritura: Bogotá, Administración: 90700, Total unidades: 336, Condiciones: Solo construcción, Nro. Pisos: 6, Portería: Si, Horario vigilancia: 24 horas, Tanque: Si, Zonas verdes: Si, Shut: Si, Citófono: No, Bomba eyectora: Si, Gimnasio: Si, Bicicléro: Si				

ESTRUCTURA					
Estado de la conservación	Bueno	Estructura	Industrializado	Estructura reforzada	NO
Material construcción	concreto reforzado	Tipo estructura	reticular celularado		
Daños por Sismos	NO	Ajustes sismos resistentes	NO	Cubierta	Placa de concreto
Fachada	ladrillo a la vista	Ancho fachada	Mayor 9 metros	Irregularidad planta	No
Irregularidad altura	No	Tipologia vivienda	Edificio en Altura - Piso en bloque aislado	Otro tipologia vivienda	
Año construcción	2006	Edad Inmueble	17 años	Vida útil	100
Estado construcción	Usada	%Avance	100		
Licencia construcción	N/A				
Observación	La estructura se encuentra en aparente buen estado de conservación y mantenimiento. La presente tasación no constituye un dictamen estructural, de cimentación o de cualquier otra rama de la ingeniería civil o la arquitectura que no sea objeto de la valuación, por lo tanto, no puede ser utilizado para fines relacionados con esas ramas ni se asume responsabilidad por vicios ocultos u otras características del inmueble.				

DEPENDENCIAS					
INFORMACIÓN DEPENDENCIAS					
Sala	1	Comedor	1	Cocina	Semilnt
Baños Sociales	1	Patio interior	0	Habitaciones	3
Closet	3	Baños privados	0	Estar	0
Bodega	0	Estudio	0	Cuarto servicio	0

Baños servicio	0	Zona ropas	1	Local	0
Balcón	0	Jardin	0	Zona verde	0
Oficina	0	Ventilación	Bueno	Iluminación	Bueno
Observación	Apartamento. Consta de: sala: 1, Comedor: 1, Cocina: Semi integral, Baño social: 1, Habitaciones: 3, Closet: 3, Zona ropas: 1, Ventilación: Bueno, Iluminación: Bueno				

OTRAS DEPENDENCIAS

Nombre	Tipo	Área

ACABADOS

	Sala	Comedor	Cocina	Baño	Piso	Techo	Muro	Carpintería
Calidad	Normal	Normal	Normal	Normal	Normal	Normal	Normal	Normal
Estado	Bueno.	Bueno.	Bueno.	Bueno.	Bueno.	Bueno.	Bueno.	Bueno.
Observación	Los acabados del inmueble están en buen estado de conservación, lo que contribuye positivamente a su valor. La calidad y el mantenimiento adecuado de estos elementos reflejan un nivel satisfactorio de cuidado. PISOS: en cerámica, MUROS: pintados y pañetados, COCINA: semi integral con gabinetes en madera, mesón en granito, muros enchapados en cerámica, BAÑO: pisos y muros encapados en cerámica. PUERTAS Y VENTANAS: Puerta principal metálica, puertas internas en madera, ventanas en vidrio y aluminio.							

UBICACIÓN GEOGRÁFICA

Dirección: TV 112D 64D 35 TO 12 AP 304 | Villa Gladys | Bogotá D.C. | Cundinamarca



LATITUD

MAGNA SIRGAS: 4.706808024
GEOGRAFICAS : 4° 42' 24.5082''

LONGITUD

MAGNA SIRGAS: -74.135041646
GEOGRAFICAS : 74° 8' 6.1506''

MERCADO

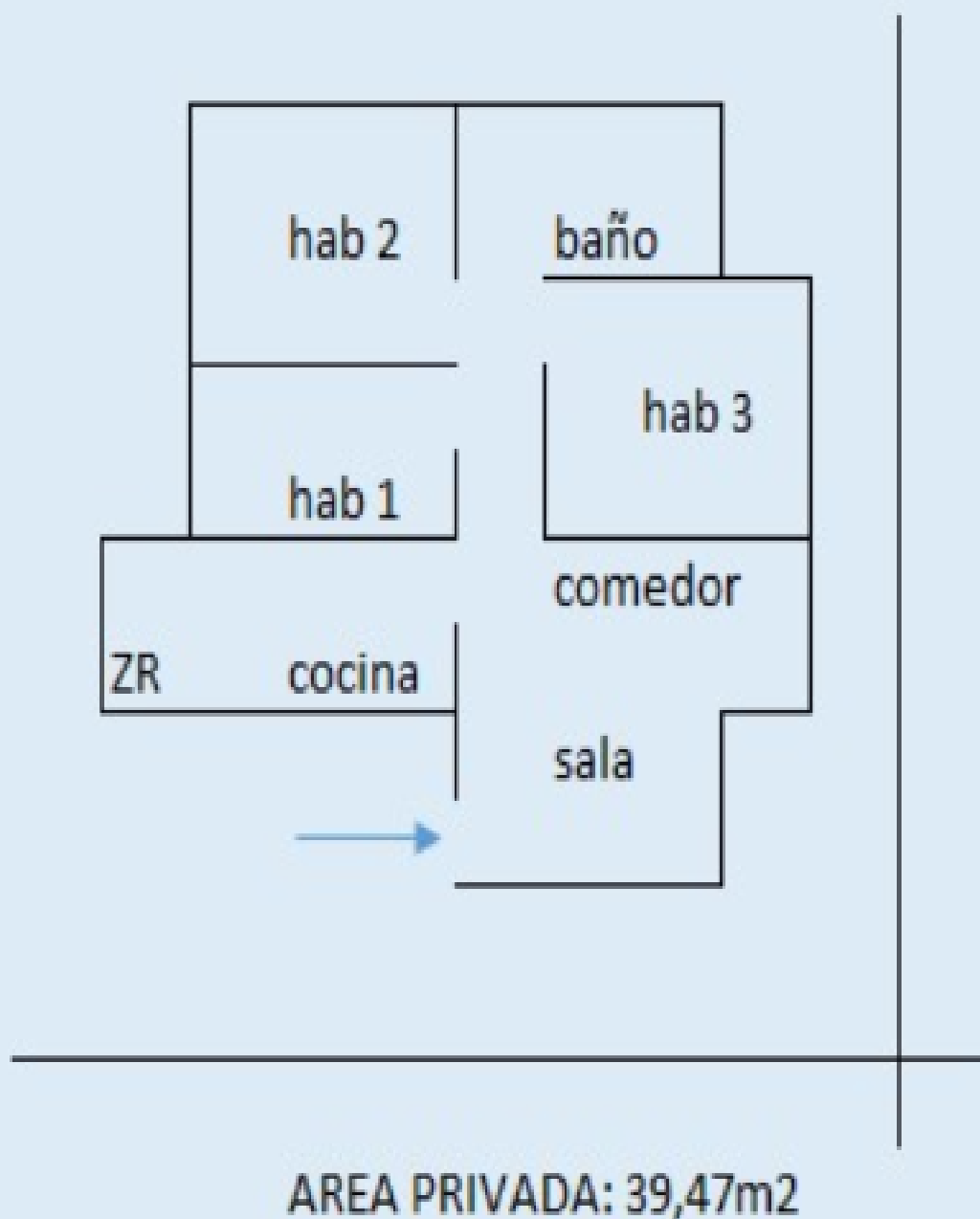
MERCADO

MERCADO

MERCADO

PLANO DE DISTRIBUCIÓN

Plano



FOTOS General

Foto Selfie



Foto Selfie



Vía frente al inmueble



Vía frente al inmueble



Contador de Energia



Contador de Agua



Contador de Gas




Fachada del Inmueble



FOTOS General

Nomenclatura



Nomenclatura



Nomenclatura




Nomenclatura



Nomenclatura



Nomenclatura



Fachada del Conjunto



Fachada del Conjunto




FOTOS General

Nomenclatura del Conjunto



Puerta de entrada



Sala Comedor



Cocina



Cocina



Zona de Ropas



Puerta Hab. principal



Hall o Estar de Habitaciones



FOTOS General

Closet hab. Principal



Habitación 2



Habitación 3



Closet 2



Closet 3



Baño Social 1



Baño Social 1



Garajes Comunes-CJ



FOTOS General

Escalera común - CJ



Otras Zonas Sociales-CJ



Otras Zonas Sociales-CJ



Otras Zonas Sociales-CJ



Otras Zonas Sociales-CJ



CONSIDERACIONES FINALES PARA EL INFORME DE AVALÚO

VOCABULARIO: PRECIO: Es un término que se utiliza para la cuantía que se solicita, ofrece o paga por un bien o servicio. El precio de venta es un hecho histórico. **COSTO:** es el precio pagado por los bienes y servicios o la cantidad exigida para crear o producir el bien o el servicio. **MERCADO:** un mercado es el entorno en el que se comercializan bienes y servicios entre compradores y vendedores a través de un mecanismo de precios. --- **AVALÚO:** Es el estudio o proceso mediante el cual se estima y documenta el valor de un bien o bien inmueble, servicio, actividad, cosa u objeto, de acuerdo a la apreciación personal expresada por un profesional que cuenta con los conocimientos técnicos, aplique normas y procedimientos generalmente aceptados en esta especialidad. --- **VALOR COMERCIAL:** Es el precio más probable en que se podría comercializar un bien, en las circunstancias prevalecientes a la fecha del avalúo, en un plazo razonable de exposición, en una transacción llevada a cabo entre un oferente y un demandante libre de presiones, bien informados.

ABREVIACIONES: Apartamento: APTO ó AP --- **TORRE:** TO --- **LOTE:** LO --- **CASA:** CS o CA --- **AVENIDA:** AV --- **CALLE:** CL --- **CARRERA:** CRA ó KR--- **Diagonal:** Diag. --- **Conjunto:** CJ --- **Edificio:** ED --- **Residencial:** Res --- **Etapas:** ET --- **SIN Estrato:** SE---**Matrícula inmobiliaria:** M.I.--- **Certificado de libertad y tradición:** CLT---- **SIN INFORMACIÓN:** S/I

----- **METODOLOGÍA:** Para la determinación del valor comercial del inmueble objeto de avalúo, de acuerdo con lo establecido en el **Decreto 1420 del 24 de julio de 1998** y su correspondiente resolución reglamentaria **Resolución 620 del 23 de septiembre de 2008** expedida por el Instituto Geográfico Agustín Codazzi, por la cual se establecen los procedimientos para los avalúos ordenados dentro del marco de la **Ley 388 de 1997:**

1. Método de comparación o de mercado: Es la técnica valuatoria que busca establecer el valor comercial del bien, a partir del estudio de las ofertas o transacciones recientes, de bienes semejantes y comparables al del objeto de avalúo. Tales ofertas o transacciones deberán ser clasificadas, analizadas e interpretadas para llegar a la estimación del valor comercial.

2. Método de capitalización de rentas o ingresos: Es la técnica valuatoria que busca establecer el valor comercial de un bien, a partir de las rentas o ingresos que se puedan obtener del mismo bien, o inmuebles semejantes y comparables por sus características físicas, de uso y ubicación, trayendo a valor presente la suma de los probables ingresos o rentas generadas en la vida remanente del bien objeto de avalúo, con una tasa de capitalización o interés.

3. Método de costo de reposición: Es el que busca establecer el valor comercial del bien objeto de avalúo a partir de estimar el costo total de la construcción a precios de hoy, un bien semejante al del objeto de avalúo, y restarle la depreciación acumulada. Para la depreciación de las construcciones se deben emplear modelos continuos y no los discontinuos o en escalera. Deberá adoptarse un sistema que tenga en cuenta la edad y el estado de conservación, tal como lo establece Fitto y Corvini.

4-) Método o técnica Residual: Es el que busca establecer el valor comercial del bien, normalmente para el terreno, a partir de estimar el monto total de las ventas de un proyecto de construcción, acorde con la reglamentación urbanística vigente y de conformidad con el mercado del bien final vendible, en el terreno objeto de avalúo. Este método (técnica) debe desarrollarse bajo el principio de mayor y mejor uso.

DECLARACION DE CUMPLIMIENTO

El valuador confirma que: el informe de valuación es confidencial para las partes, hacia quien está dirigido o sus asesores profesionales, para el propósito específico del encargo; no se acepta ninguna responsabilidad ante ninguna tercera parte, y el valuador no acepta ninguna responsabilidad por la utilización inadecuada del informe. Se prohíbe la publicación del informe en todo o en parte, o cualquier referencia al mismo, o a las cifras de valuación contenidas en él, o los nombres y afiliación profesional de los valuadores, sin el consentimiento escrito del Valuador. ---- **El profesional que firma** declara que no tiene hoy, ni espera tener en el futuro, interés en la propiedad valorada; ni participación en los usos que se hagan del avalúo, ni con las personas que participen en la operación. Ha inspeccionado el inmueble personalmente y/o su equipo de trabajo con RAA vigente, y la información es la observada; los inconvenientes y limitaciones que pueda tener el bien y su

vecindario, están mencionados. Además, se mantendrá un nivel de confidencialidad, acorde a las exigencias de **Los Rosales Constructora Inmobiliaria S.A.S.** ---No es responsabilidad del valuador, el uso de este informe, para un fin distinto al que fue solicitado. --- **La valuación se llevó a cabo conforme a un código de ética** y normas de conducta. El Valuador ha cumplido los requisitos de formación de su profesión. Se adjunta el registro RAA de evaluador en el presente informe. Las descripciones de hechos presentadas en el informe son correctas hasta donde el Valuador alcanza a conocer. Los análisis y resultados solamente se ven restringidos por las hipótesis y condiciones restrictivas que se describen en el informe.

CONDICIONANTES Y SALVEDADE AL AVALÚO

La compañía valuadora así como el valuador no serán responsables de la veracidad de la información urbanística que afecte o haya afectado el inmueble objeto del predio en el momento de la realización del avalúo. El evaluador deberá dejar consignadas las inconsistencias que observe. --- **La compañía valuadora** así como el valuador no serán responsables de la veracidad de la información y ubicación del bien, informada por el solicitante; los antecedentes de propiedad asentados en el presente Avalúo es la contenida en la documentación oficial proporcionada por el solicitante del propio Avalúo y/o propietario del bien a valorar y/o entidad pública o privada solicitante del avalúo, la cual asumimos como correcta y se recibe de buena fe. Entre ella, podemos mencionar la escritura de propiedad o propiedad horizontal, certificado de libertad y tradición, entre otros. --- **El presente Avalúo es de USO exclusivo del(os) solicitante(s)** para el destino o propósito expresado en el mismo, por lo que no podrá ser utilizado para fines distintos. --- **La presente tasación no constituye un dictamen estructural, de cimentación, de hidrología, de suelos, de sismología,** o de cualquier otra rama de la ingeniería civil o la arquitectura, por lo tanto, no puede ser utilizado para fines relacionados con esas ramas ni se asume responsabilidad por vicios ocultos u otras características del inmueble que no puedan ser apreciadas en una visita normal de inspección física para efectos de tasación. Incluso cuando se aprecien algunas características que puedan constituir anomalías con respecto al estado de conservación normal -**según la vida útil consumida** de un inmueble o a su estructura, el valuador no asume mayor responsabilidad que así indicarlo cuando son detectadas, ya que aunque se presenten estados de conservación malos o ruinosos, es obligación del perito realizar la tasación según los criterios y normas vigentes y aplicables según el propósito del mismo. -- **No se han tenido** en cuenta en la elaboración del presente informe, posibles contingencias o afectaciones de orden jurídico, tales como: Titulación, Modos de Adquisición de Dominio, limitaciones de dominio, Contratos de Tenencia, Demandas Pendientes y en general cualquier asunto de carácter legal. El valor asignado se entiende como valor presente del inmueble tal y como se encontraba al momento de efectuar la visita de inspección. **Por tales motivos, el presente avalúo, no representa en ninguno de los casos un estudio de títulos.** --- Los valores comerciales asignados a los inmuebles, tienen que ver directamente con el área determinada en los documentos públicos suministrados por el interesado y/o áreas susceptibles de legalizar de acuerdo a la normatividad aplicable. --**Vigencia del avalúo: decretos 1420/1998 y 422/2000**, expedidos por el Ministerio de Hacienda y Crédito Público y ministerio de Desarrollo Económico, el presente avalúo tiene una **vigencia de un año**, contado desde la fecha expedición, siempre y cuando las condiciones físicas, intrínsecas, extrínsecas y normativas del inmueble valuado, no sufran cambios significativos, así como tampoco se presenten variaciones representativas del mercado inmobiliario comparable. Por otra parte, el **Decreto 145/2000**, "por medio del cual se establecen las condiciones de los créditos de vivienda individual a largo plazo, el avalúo practicado para tal fin, debe encontrarse dentro de los **seis (6) meses** anteriores al otorgamiento del crédito" --- **FAVORABILIDAD:** La finalidad de un proceso valuatorio, es dar valor, por tal motivo cuando se da un concepto de favorabilidad, este está sujeto al cumplimiento de las políticas exigidas por la entidad a la que se le está dirigiendo el avalúo, la cual establece los requisitos para dar un concepto, de acuerdo a los requerimientos internos de dicha entidad. La favorabilidad es un concepto independiente al valor del avalúo, el cual no se afecta por dicho concepto. NO es responsabilidad del perito y/o de Los Rosales dicho concepto, el cual se aporta de buena fe, es responsabilidad de a quien se dirige el avalúo verificar de acuerdo a sus políticas.

FINAL DEL INFORME AVALÚO LRCAJA-31037659_V2



PIN de Validación: c0cf0b2e



Corporación Colombiana Autorreguladora de Avaluadores ANAV

NIT: 900870027-5

Entidad Reconocida de Autorregulación mediante la Resolución 26408 del 19 de Abril de 2018 de la Superintendencia de Industria y Comercio

El señor(a) GLADYS LUCIA JIMENEZ QUINTERO, identificado(a) con la Cédula de ciudadanía No. 30050594, se encuentra inscrito(a) en el Registro Abierto de Avaluadores, desde el 23 de Mayo de 2018 y se le ha asignado el número de evaluador AVAL-30050594.

Al momento de expedición de este certificado el registro del señor(a) GLADYS LUCIA JIMENEZ QUINTERO se encuentra **Activo** y se encuentra inscrito en las siguientes categorías y alcances:

Categoría 1 Inmuebles Urbanos

Alcance

- Casas, apartamentos, edificios, oficinas, locales comerciales, terrenos y bodegas situados total o parcialmente en áreas urbanas, lotes no clasificados en la estructura ecológica principal, lotes en suelo de expansión con plan parcial adoptado.

Fecha de inscripción
23 Mayo 2018

Regimen
Régimen Académico

Categoría 2 Inmuebles Rurales

Alcance

- Terrenos rurales con o sin construcciones, como viviendas, edificios, establos, galpones, cercas, sistemas de riego, drenaje, vías, adecuación de suelos, pozos, cultivos, plantaciones, lotes en suelo de expansión sin plan parcial adoptado, lotes para el aprovechamiento agropecuario y demás infraestructura de explotación situados totalmente en áreas rurales.

Fecha de inscripción
06 Mayo 2020

Regimen
Régimen Académico

Categoría 4 Obras de Infraestructura

Alcance

- Estructuras especiales para proceso, acueductos y conducciones, presas, aeropuertos, muelles, demás construcciones civiles de infraestructura similar.

Fecha de inscripción
06 Mayo 2020

Regimen
Régimen Académico



PIN de Validación: c0cf0b2e



Categoría 6 Inmuebles Especiales

Alcance

- Incluye centros comerciales, hoteles, colegios, hospitales, clínicas y avance de obras. Incluye todos los inmuebles que no se clasifiquen dentro de los numerales anteriores.

Fecha de inscripción
06 Mayo 2020

Regimen
Régimen Académico

Categoría 7 Maquinaria Fija, Equipos y Maquinaria Móvil

Alcance

- Equipos eléctricos y mecánicos de uso en la industria, motores, subestaciones de planta, tableros eléctricos, equipos de generación, subestaciones de transmisión y distribución, equipos e infraestructura de transmisión y distribución, maquinaria de construcción, movimiento de tierra, y maquinaria para producción y proceso. Equipos de cómputo: Microcomputadores, impresoras, monitores, módems y otros accesorios de estos equipos, redes, main frames, periféricos especiales y otros equipos accesorios de estos. Equipos de telefonía, electromedicina y radiocomunicación. Transporte Automotor: vehículos de transporte terrestre como automóviles, camperos, camiones, buses, tractores, camiones y remolques, motocicletas, motociclos, mototriciclos, cuatrimotos, bicicletas y similares.

Fecha de inscripción
06 Mayo 2020

Regimen
Régimen Académico

Categoría 8 Maquinaria y Equipos Especiales

Alcance

- Naves, aeronaves, trenes, locomotoras, vagones, teleféricos y cualquier medio de transporte diferente del automotor descrito en la clase anterior.

Fecha de inscripción
06 Mayo 2020

Regimen
Régimen Académico

Categoría 10 Semovientes y Animales

Alcance

- Semovientes, animales y muebles no clasificados en otra especialidad.

Fecha de inscripción
06 Mayo 2020

Regimen
Régimen Académico



PIN de Validación: c0cf0b2e



Adicionalmente, ha inscrito las siguientes certificaciones de calidad de personas (Norma ISO 17024) y experiencia:

- Certificación expedida por Lonja de Propiedad Raíz Avaluadores y Constructores de Colombia, en la categoría Inmuebles Urbanos vigente hasta el 30 de Abril de 2022, inscrito en el Registro Abierto de Avaluadores, en la fecha que se refleja en el anterior cuadro.

NOTA: LA FECHA DE VIGENCIA DE LOS DOCUMENTOS ACÁ RELACIONADOS, ES INDEPENDIENTE DE LA VIGENCIA DE ESTE CERTIFICADO Y DIFERENTE DE LA VIGENCIA DE INSCRIPCION EN EL RAA

Los datos de contacto del Avaluador son:

Ciudad: BOGOTÁ, BOGOTÁ DC

Dirección: CALLE 192 # 11A-51 EDIFI. DARWIN

Teléfono: 3045634995

Correo Electrónico: lucia_1803@hotmail.com

Títulos Académicos, Certificados de Aptitud Ocupacional y otros programas de formación:

TECNI-INCAS - TÉCNICO LABORAL POR COMPETENCIAS EN AVALÚOS DE BIENES MUEBLES (MAQUINARIA Y EQUIPOS) E INMUEBLES URBANOS-RURALES Y ESPECIALES

TRASLADOS DE ERA

ERA Origen	ERA Destino	Fecha traslado
Corporación Autorregulador Nacional de Avaluadores - ANA	Corporación Colombiana Autorreguladora de Avaluadores ANAV	08 Abr 2020

Que revisados los archivos de antecedentes del Tribunal Disciplinario de la ERA Corporación Colombiana Autorreguladora de Avaluadores ANAV; no aparece sanción disciplinaria alguna contra el(la) señor(a) GLADYS LUCIA JIMENEZ QUINTERO, identificado(a) con la Cédula de ciudadanía No. 30050594.

El(la) señor(a) GLADYS LUCIA JIMENEZ QUINTERO se encuentra al día con el pago sus derechos de registro, así como con la cuota de autorregulación con Corporación Colombiana Autorreguladora de Avaluadores ANAV.

Con el fin de que el destinatario pueda verificar este certificado se le asignó el siguiente código de QR, y puede escanearlo con un dispositivo móvil u otro dispositivo lector con acceso a internet, descargando previamente una aplicación de digitalización de código QR que son gratuitas. La verificación también puede efectuarse ingresando el PIN directamente en la página de RAA <http://www.raa.org.co>. Cualquier inconsistencia entre la información acá contenida y la que reporte la verificación con el código debe ser inmediatamente reportada a Corporación Colombiana Autorreguladora de Avaluadores ANAV.



PIN de Validación: c0cf0b2e



PIN DE VALIDACIÓN

c0cf0b2e

El presente certificado se expide en la República de Colombia de conformidad con la información que reposa en el Registro Abierto de Avaluadores RAA., a los siete (07) días del mes de Noviembre del 2023 y tiene vigencia de 30 días calendario, contados a partir de la fecha de expedición.

Firma: _____
Antonio Heriberto Salcedo Pizarro
Representante Legal