



QR validez del avalúo



**AVALÚOS - CONSTRUCTORA - INTERVENTORIA**  
**Informe de Valuación de un Inmueble de uso Vivienda Urbano**



**AVALUO: LRCAJA-1097332024\_V2**

Fecha del avalúo		Fecha de visita	04/08/2023
Dirigido a	Caja Promotora de Vivienda Militar y de Policía		
Dirección	CALLE 14B 116-70 BQ 10 INT 6		
Barrio	La estancia		
Ciudad	Bogotá D.C.		
Departamento	Cundinamarca		
Propietario	Hugo Fernando Cruz Ardila		

MIEMBROS DE LA LONJA DE BOGOTÁ-Oficina: Cl 151 #18A-34 OF. 505 Bogotá; PBX: 6019159007 Ext. 101  
Página web: [www.losrosales.com](http://www.losrosales.com) Email: [avaluos@losrosales.com](mailto:avaluos@losrosales.com)  
Bogotá D.C.-COLOMBIA



## AVALÚOS - CONSTRUCTORA - INTERVENTORIA

Bogotá D.C.,

Señor(es):

**Caja Promotora de Vivienda Militar y de Policía**

Avalúo solicitado por: JHON MARIO CRUZ ARDILA

Ciudad

Apreciado(s) Señor(es)

Atendiendo su amable solicitud, adjunto a la presente le estamos enviando el informe de Valuación correspondiente al Valor de Mercado del bien inmueble de propiedad de **Hugo Fernando Cruz Ardila** ubicado en la CALLE 14B 116-70 BQ 10 INT 6 La estancia, de la ciudad de Bogotá D.C..

Para la determinación del valor comercial del inmueble objeto de avalúo, de acuerdo con lo establecido en el Decreto 1420 del 24 de julio de 1998 y su correspondiente resolución reglamentaria Resolución 620 del 23 de septiembre de 2008 expedida por el Instituto Geográfico Agustín Codazzi, por la cual se establecen los procedimientos para los avalúos ordenados dentro del marco de la Ley 388 de 1997.

Según los criterios analizados, nuestro Avalúo arrojó un valor de \$177,392,070.32 pesos m/cte (Ciento setenta y siete millones trescientos noventa y dos mil setenta).

Atentamente,

**Los Rosales Constructora Inmobiliaria S.A.S.**

MIEMBROS DE LA LONJA DE BOGOTÁ-Oficina: Cl 151 #18A-34 OF. 505 Bogotá; PBX: 6019159007 Ext. 101

Página web: [www.losrosales.com](http://www.losrosales.com) Email: [avaluos@losrosales.com](mailto:avaluos@losrosales.com)

Bogotá D.C.-COLOMBIA

LIQUIDACIÓN

VALOR COMERCIAL

Tipo de Área	Descripción	Área	Unidad	Valor unitario	%	Valor total
Area Privada	CASA BQ10, IN 6	59.32	M2	\$2,990,426.00	100.00%	\$177,392,070.32
TOTALES					100%	\$177,392,070.32

Valor en letras  
Ciento setenta y siete millones trescientos noventa y dos mil setenta Pesos Colombianos

Perito actuante

  
cc. 91.528.506

GERMAN ANDRES SANDOVAL NUÑEZ  
RAA Nro: AVAL-91528506  
C.C: 91528506

VALORES/TIPO DE AREA.			INFORMACIÓN UVR	
	Terreno	Construcción	Valor UVR	1
Integral	0	3,290,000	Valor del avalúo en UVR	177,392,070.32
Proporcional	0	177,392,070	Valor asegurable	177,392,070
% valor proporcional	0	100	Tiempo esperado comercialización	12
Calificación garantía	No Favorable			
Observación calificación	El inmueble es NO FAVORABLE para Caja Promotora de Vivienda Militar y de Policía Modelo 8-14. Inmueble localizado en la nomenclatura actual como CALLE 15B 117-70 (encontrada en visita), pero en la escritura pública y en certificado de tradición aparece la dirección CALLE 14B 116-70. Para subsanar se recomienda realizar la debida actualización en documentos jurídicos.			
Observación	<p><b>General:</b> Inmueble ubicado en la CALLE 14B 116-70 BQ 10 INT 6, cuenta con servicios públicos y garaje común asignado. <b>Salvedades:</b> El presente avalúo no representa en ninguno de los casos un estudio de títulos; ni un dictamen estructural o de cualquier otra rama de la ingeniería civil o la arquitectura.</p> <p><b>Garaje:</b> El predio goza de acceso, parqueadero, área común asignado mediante sorteo de la administración de la copropiedad. En proporción de 1 garaje por cada 4 casas aproximadamente</p> <p><b>Entorno:</b> Vecindario con buen amueblamiento urbano, vías pavimentadas en concreto flexible y vías peatonales en concreto, en buen estado, sin impacto ambiental negativo evidente en el momento de la visita.</p> <p><b>Propiedad horizontal:</b> Escritura: 2590, Fecha escritura: 25/07/2002, Notaría escritura: 23, Ciudad escritura: Bogota D.C., Administración: 95000, Total unidades: 920, Condiciones: Solo construcción, Nro. Pisos: 3, Portería: Si, Horario vigilancia: 24 horas, Tanque: Si,</p>			

Cancha: Si, Zonas verdes: Si, Shut: Si, Garaje visitante: Si, Ascensores: No

**Estructura:** Estructura en aparente buen estado de conservación, en la visita no se evidencian daños que afecten activamente la propiedad.

**Dependencia:** Casa. Consta de: sala: 1, Comedor: 1, Cocina: Semi integral, Baño social: 1, Patio interior: 1, Habitaciones: 3, Closet: 1, Baño privado: 1, Zona ropas: 1, Ventilación: Bueno, Iluminación: Bueno

**Acabados:** El predio cuenta con buena iluminación y ventilación, con distribución agradable y funcional; cuenta con todos los requisitos necesarios para su habitabilidad.



GENERAL					
Código	LRCAJA-1097332024_V2	Propósito	Modelo 8-14	Tipo avalúo	valor comercial
Datos del dirigido a:					
Dirigido A	Caja Promotora de Vivienda Militar y de Policía				
Tipo identificación	NIT.	Documento	NIT 860021967-7	Email	
Datos del solicitante:					
Solicitante	JHON MARIO CRUZ ARDILA				
Tipo identificación	C.C.	Documento	1097332024	Teléfono	3102557458
Email	jhon.cruz2024@correo.policia.gov.co				
Datos del propietario:					
Propietario	Hugo Fernando Cruz Ardila				
Tipo identificación	C.C.	Documento	5658614	Ocupante	Desocupado
Datos del inmueble objeto de avalúo:					
Dirección	CALLE 14B 116-70 BQ 10 INT 6				
Conjunto	LA ESTANCIA DEL CAMINO SALAZAR 2				
Ciudad	Bogotá D.C.	Departamento	Cundinamarca	Estrato	2
Sector	Urbano	Barrio	La estancia	Condiciones PH	Construcción
Tipo Inmueble	Casa	Tipo subsidio	N/A	Sometido a PH	Si
Observación	Inmueble ubicado en la CALLE 14B 116-70 BQ 10 INT 6, cuenta con servicios públicos y garaje común asignado. <b>Salvedades: El presente avalúo no representa en ninguno de los casos un estudio de títulos; ni un dictamen estructural o de cualquier otra rama de la ingeniería civil o la arquitectura.</b>				

CARACTERISTICAS GENERALES

Uso actual	Vivienda	Piso inmueble	3																				
Clase inmueble	Unifamiliar	Otro		Método evaluación	MERCADO																		
Justificación de Metodología	Para la determinación del valor comercial del inmueble objeto de avalúo, de acuerdo con lo establecido en el <b>Decreto 1420 del 24 de julio de 1998</b> y su correspondiente resolución reglamentaria <b>Resolución 620 del 23 de septiembre de 2008</b> expedida por el Instituto Geográfico Agustín Codazzi, por la cual se establecen los procedimientos para los avalúos ordenados dentro del marco de la <b>Ley 388 de 1997</b> ; <b>se utiliza el siguiente (s) método(s): MÉTODO DE COMPARACIÓN O DE MERCADO:</b> Es la técnica valuatoria que busca establecer el valor comercial del bien, a partir del estudio de las ofertas o transacciones recientes, de bienes semejantes y comparables al del objeto de avalúo. Tales ofertas o transacciones deberán ser clasificadas, analizadas e interpretadas para llegar a la estimación del valor comercial.																						
<table><tr><th>ÁREAS JURÍDICAS</th><th>UND</th><th>VALOR</th></tr><tr><td>AREA PRIVADA</td><td>M2</td><td>40.86</td></tr><tr><td>AREA CONSTRUIDA</td><td>M2</td><td>42.09</td></tr></table>			ÁREAS JURÍDICAS	UND	VALOR	AREA PRIVADA	M2	40.86	AREA CONSTRUIDA	M2	42.09	<table><tr><th>ÁREAS CATASTRAL</th><th>UND</th><th>VALOR</th></tr><tr><td>AREA</td><td>M2</td><td>59.32</td></tr><tr><td>AVALUO CATASTRAL 2023</td><td>PESOS</td><td>100.486.000</td></tr></table>			ÁREAS CATASTRAL	UND	VALOR	AREA	M2	59.32	AVALUO CATASTRAL 2023	PESOS	100.486.000
ÁREAS JURÍDICAS	UND	VALOR																					
AREA PRIVADA	M2	40.86																					
AREA CONSTRUIDA	M2	42.09																					
ÁREAS CATASTRAL	UND	VALOR																					
AREA	M2	59.32																					
AVALUO CATASTRAL 2023	PESOS	100.486.000																					
<table><tr><th>ÁREAS MEDIDAS EN VISITA</th><th>UND</th><th>VALOR</th></tr><tr><td>AREA PRIVADA MEDIDA</td><td>M2</td><td>59.32</td></tr></table>			ÁREAS MEDIDAS EN VISITA	UND	VALOR	AREA PRIVADA MEDIDA	M2	59.32	<table><tr><th>ÁREAS VALORADAS</th><th>UND</th><th>VALOR</th></tr><tr><td>AREA PRIVADA VALORADA</td><td>M2</td><td>59.32</td></tr></table>			ÁREAS VALORADAS	UND	VALOR	AREA PRIVADA VALORADA	M2	59.32						
ÁREAS MEDIDAS EN VISITA	UND	VALOR																					
AREA PRIVADA MEDIDA	M2	59.32																					
ÁREAS VALORADAS	UND	VALOR																					
AREA PRIVADA VALORADA	M2	59.32																					
Perspectivas de valoración	De acuerdo a las condiciones del sector y a la dinámica de mercado del mismo, se consideran perspectivas de valoración medias																						
Actualidad edificadora	No se observó actividad edificadora en su entorno inmediato.																						
Comportamiento Oferta y Demanda	Del análisis del segmento del mercado relativo a los inmuebles comparables con el que se valora se deduce que la oferta en la zona es media, y se considera que la demanda es media.																						
Reglamentación urbanística:	Ordenamiento territorial vigente a la fecha del informe: Inmueble objeto de avalúo sometido a propiedad horizontal.																						

INFORMACIÓN JURÍDICA

ESCRITURAS

Nro. escritura	Tipo	Fecha	Notaria	Ciudad
5485	EscrituraDePropiedad	29/07/2022	68	Bogotá D.C.

MATRÍCULAS

Nro. Matrícula	Fecha	Chip	Coeficiente	Cédula catastral	Detalle
50C-1548408	01/08/2023	AAA0167KCAF	0,16%	0065253206010 01006	BQ 10, IN 6

Observación

GARAJES Y DEPOSITOS

Observación

El predio goza de acceso, parqueadero, área común asignado mediante sorteo de la administración de la copropiedad.  
En proporción de 1 garaje por cada 4 casas aproximadamente

DEL ENTORNO

SERVICIOS PÚBLICOS

	Sector	Inmueble
Energía	SI	SI
Acueducto	SI	SI
Alcantarillado	SI	SI
Gas	SI	SI

AMOBLAMIENTO URBANO

	Sector
Alumbrado	SI
Arborizacion	SI
Alamedas	NO
Ciclo rutas	SI

CARACTERISTICAS

Uso predominante	Residencial	Área de actividad	Residencial.	Demanda / Interés	Media
Estrato	2	Barrio legal	Si	Topografía	Plana
Transporte	Bueno	Condiciones de salubridad	Bueno		

EQUIPAMENTO			VIAS, ANDENES Y SARDINELES		
	Nivel	Nivel Distancia		Sector	Conservación
Zonas recreativas	Bueno	300-400	Andenes	SI	Bueno
Áreas verdes	Bueno	100-200	Sardineles	SI	Bueno
Estacionamiento	Bueno	100-200	Vías pavimentadas	SI	Bueno
Asistencial	Bueno	mas de 500	Tipo de vía	concreto flexible.	
Escolar	Bueno	mas de 500			
Comercial	Bueno	100-200			

IMPACTO AMBIENTAL					
Aire	NO	Basura	NO	Inseguridad	NO
Ruido	NO	Aguas	NO	Otro	NO
Observación:	Vecindario con buen amueblamiento urbano, vías pavimentadas en concreto flexible y vías peatonales en concreto, en buen estado, sin impacto ambiental negativo evidente en el momento de la visita.				

PROPIEDAD HORIZONTAL					
Escritura de Propiedad Horizontal	2590		Fecha escritura	25/07/2002	
Notaria escritura	23		Ciudad escritura	Bogota D.C.	
Valor administración	95000	Total unidades	920	Terraza comunal	No
Condiciones	Solo construcción	# Pisos edificio		Porteria	Si
Horario vigilancia	24 horas	Tanque	Si	Cancha	Si
Zonas verdes	Si	Shut	Si	Citófono	No
Aire acondicionado	No	Teatrino	No	Sauna	No
Club	No	Bomba	No	Gimnasio	No

		eyectora			
Bicicletero	No	Garaje visitante	Si	Golfito	No
Calefacción	No	Planta eléctrica	No	Jardín infantil	No
Piscinas	No	Ascensores	No	#Ascensores	
#Sotanos					
Observación	Escritura: 2590, Fecha escritura: 25/07/2002, Notaría escritura: 23, Ciudad escritura: Bogota D.C., Administración: 95000, Total unidades: 920, Condiciones: Solo construcción, Nro. Pisos: 3, Portería: Si, Horario vigilancia: 24 horas, Tanque: Si, Cancha: Si, Zonas verdes: Si, Shut: Si, Garaje visitante: Si, Ascensores: No				

ESTRUCTURA					
Estado de la conservación	Bueno	Estructura	Tradicional	Estructura reforzada	NO
Material construcción	Ladrillo	Tipo estructura	Mampostería Confinada		
Daños por Sismos	NO	Ajustes sismos resistentes	NO	Cubierta	teja de fibrocemento
Fachada	concreto texturizado	Ancho fachada	3-6 metros	Irregularidad planta	No
Irregularidad altura	No	Tipología vivienda	Casa Continua	Otro tipología vivienda	
Año construcción	2002	Edad Inmueble	21 años	Vida útil	100
Estado construcción	Usada	%Avance	100		
Licencia construcción	N/A				
Observación	Estructura en aparente buen estado de conservación, en la visita no se evidencian daños que afecten activamente la propiedad.				

DEPENDENCIAS					
INFORMACIÓN DEPENDENCIAS					
Sala	1	Comedor	1	Cocina	Semilnt
Baños Sociales	1	Patio interior	1	Habitaciones	3
Closet	1	Baños privados	1	Estar	0
Bodega	0	Estudio	0	Cuarto servicio	0
Baños servicio	0	Zona ropas	1	Local	0

Balcón	0	Jardin	0	Zona verde	0
Oficina	0	Ventilación	Bueno	Iluminación	Bueno
Observación	Casa. Consta de: sala: 1, Comedor: 1, Cocina: Semi integral, Baño social: 1, Patio interior: 1, Habitaciones: 3, Closet: 1, Baño privado: 1, Zona ropas: 1, Ventilación: Bueno, Iluminación: Bueno				

OTRAS DEPENDENCIAS

Nombre	Tipo	Área

ACABADOS

	Sala	Comedor	Cocina	Baño	Piso	Techo	Muro	Carpintería
Calidad	Normal	Normal	Normal	Normal	Normal	Normal	Normal	Normal
Estado	Bueno.	Bueno.	Bueno.	Bueno.	Bueno.	Bueno.	Bueno.	Bueno.
Observación	El predio cuenta con buena iluminación y ventilación, con distribución agradable y funcional; cuenta con todos los requisitos necesarios para su habitabilidad.							

## UBICACIÓN GEOGRÁFICA

**Dirección:** CALLE 14B 116-70 BQ 10 INT 6 | La estancia | Bogotá D.C. | Cundinamarca

**LATITUD**

MAGNA SIRGAS: 4.679104

GEOGRAFICAS : 4° 40' 44.7738''

## LONGITUD

MAGNA SIRGAS: -74.164794

GEOGRAFICAS : 74° 9' 53.2584''



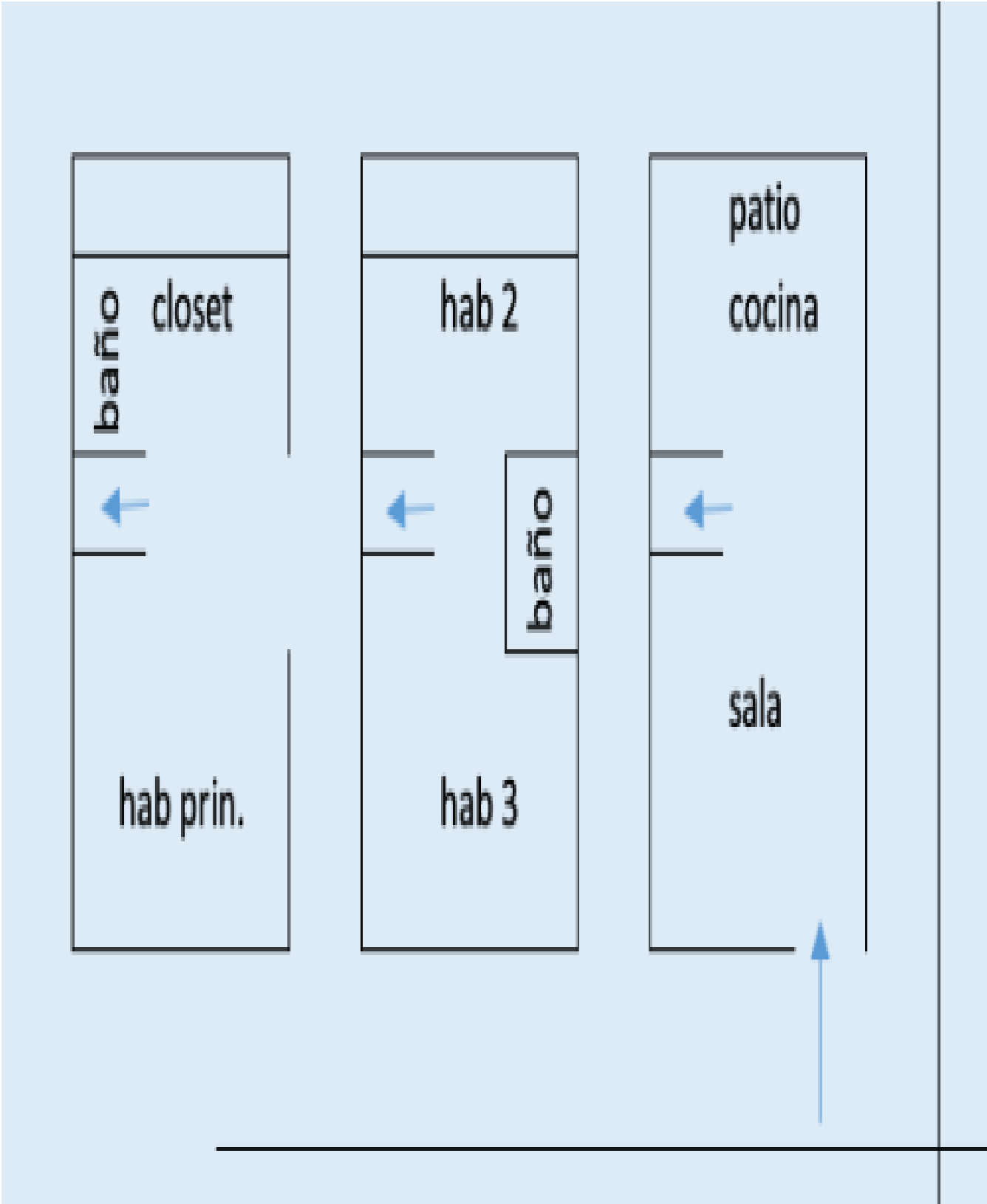
MERCADO

MERCADO

MERCADO

PLANO DE DISTRIBUCIÓN

Plano



## FOTOS General

Foto Selfie



Vía frente al inmueble



Entorno



Contador de Energia



Contador de Agua



Contador de Gas



Fachada del Inmueble



Fachada del Inmueble





## FOTOS General

Fachada del Inmueble



Nomenclatura



Nomenclatura



Nomenclatura



Nomenclatura



Nomenclatura



Nomenclatura



Fachada del Conjunto





## FOTOS General


Nomenclatura del Conjunto



Puerta de entrada



Puerta de entrada



Sala Comedor



Sala Comedor



Escalera del inmueble



Escalera del inmueble



Cocina





## FOTOS General

Cocina




Cocina



Zona de Ropas



Patio Interior



Puerta Hab. principal



Hab. 1 o Habitación Principal



Closet hab. Principal




Baño Privado





## FOTOS General

Baño Privado



Habitación 2



Habitación 2



Habitación 2



Habitación 3



Habitación 3



Baño Social 1



Baño Social 1



## FOTOS General

Garaje



## CONSIDERACIONES FINALES PARA EL INFORME DE AVALÚO

**VOCABULARIO: PRECIO:** Es un término que se utiliza para la cuantía que se solicita, ofrece o paga por un bien o servicio. El precio de venta es un hecho histórico. **COSTO:** es el precio pagado por los bienes y servicios o la cantidad exigida para crear o producir el bien o el servicio. **MERCADO:** un mercado es el entorno en el que se comercializan bienes y servicios entre compradores y vendedores a través de un mecanismo de precios. --- **AVALÚO:** Es el estudio o proceso mediante el cual se estima y documenta el valor de un bien o bien inmueble, servicio, actividad, cosa u objeto, de acuerdo a la apreciación personal expresada por un profesional que cuenta con los conocimientos técnicos, aplique normas y procedimientos generalmente aceptados en esta especialidad. --- **VALOR COMERCIAL:** Es el precio más probable en que se podría comercializar un bien, en las circunstancias prevalecientes a la fecha del avalúo, en un plazo razonable de exposición, en una transacción llevada a cabo entre un oferente y un demandante libre de presiones, bien informados.

**ABREVIACIONES: Apartamento:** APTO ó AP --- **TORRE:** TO --- **LOTE:** LO --- **CASA:** CS o CA --- **AVENIDA:** AV --- **CALLE:** CL --- **CARRERA:** CRA ó KR--- **Diagonal:** Diag. --- **Conjunto:** CJ --- **Edificio:** ED --- **Residencial:** Res --- **Etapas:** ET --- **SIN Estrato:** SE---**Matrícula inmobiliaria:** M.I.--- **Certificado de libertad y tradición:** CLT---- **SIN INFORMACIÓN:** S/I

----- **METODOLOGÍA:** Para la determinación del valor comercial del inmueble objeto de avalúo, de acuerdo con lo establecido en el **Decreto 1420 del 24 de julio de 1998** y su correspondiente resolución reglamentaria **Resolución 620 del 23 de septiembre de 2008** expedida por el Instituto Geográfico Agustín Codazzi, por la cual se establecen los procedimientos para los avalúos ordenados dentro del marco de la **Ley 388 de 1997:**

**1. Método de comparación o de mercado:** Es la técnica valuatoria que busca establecer el valor comercial del bien, a partir del estudio de las ofertas o transacciones recientes, de bienes semejantes y comparables al del objeto de avalúo. Tales ofertas o transacciones deberán ser clasificadas, analizadas e interpretadas para llegar a la estimación del valor comercial.

**2. Método de capitalización de rentas o ingresos:** Es la técnica valuatoria que busca establecer el valor comercial de un bien, a partir de las rentas o ingresos que se puedan obtener del mismo bien, o inmuebles semejantes y comparables por sus características físicas, de uso y ubicación, trayendo a valor presente la suma de los probables ingresos o rentas generadas en la vida remanente del bien objeto de avalúo, con una tasa de capitalización o interés.

**3. Método de costo de reposición:** Es el que busca establecer el valor comercial del bien objeto de avalúo a partir de estimar el costo total de la construcción a precios de hoy, un bien semejante al del objeto de avalúo, y restarle la depreciación acumulada. Para la depreciación de las construcciones se deben emplear modelos continuos y no los discontinuos o en escalera. Deberá adoptarse un sistema que tenga en cuenta la edad y el estado de conservación, tal como lo establece Fitto y Corvini.

**4-) Método o técnica Residual:** Es el que busca establecer el valor comercial del bien, normalmente para el terreno, a partir de estimar el monto total de las ventas de un proyecto de construcción, acorde con la reglamentación urbanística vigente y de conformidad con el mercado del bien final vendible, en el terreno objeto de avalúo. Este método (técnica) debe desarrollarse bajo el principio de mayor y mejor uso.

## DECLARACION DE CUMPLIMIENTO

**El valuador confirma que:** el informe de valuación es confidencial para las partes, hacia quien está dirigido o sus asesores profesionales, para el propósito específico del encargo; no se acepta ninguna responsabilidad ante ninguna tercera parte, y el valuador no acepta ninguna responsabilidad por la utilización inadecuada del informe. Se prohíbe la publicación del informe en todo o en parte, o cualquier referencia al mismo, o a las cifras de valuación contenidas en él, o los nombres y afiliación profesional de los valuadores, sin el consentimiento escrito del Valuador. ---- **El profesional que firma** declara que no tiene hoy, ni espera tener en el futuro, interés en la propiedad valorada; ni participación en los usos que se hagan del avalúo, ni con las personas que participen en la operación. Ha inspeccionado el inmueble personalmente y/o su equipo de trabajo con RAA vigente, y la información es la observada; los inconvenientes y limitaciones que pueda tener el bien y su



vecindario, están mencionados. Además, se mantendrá un nivel de confidencialidad, acorde a las exigencias de **Los Rosales Constructora Inmobiliaria S.A.S.** ---No es responsabilidad del valuador, el uso de este informe, para un fin distinto al que fue solicitado. --- **La valuación se llevó a cabo conforme a un código de ética** y normas de conducta. El Valuador ha cumplido los requisitos de formación de su profesión. Se adjunta el registro RAA de evaluador en el presente informe. Las descripciones de hechos presentadas en el informe son correctas hasta donde el Valuador alcanza a conocer. Los análisis y resultados solamente se ven restringidos por las hipótesis y condiciones restrictivas que se describen en el informe.

## CONDICIONANTES Y SALVEDADES AL AVALÚO

La compañía valuadora así como el valuador no serán responsables de la veracidad de la información urbanística que afecte o haya afectado el inmueble objeto del predio en el momento de la realización del avalúo. El evaluador deberá dejar consignadas las inconsistencias que observe. --- **La compañía valuadora** así como el valuador no serán responsables de la veracidad de la información y ubicación del bien, informada por el solicitante; los antecedentes de propiedad asentados en el presente Avalúo es la contenida en la documentación oficial proporcionada por el solicitante del propio Avalúo y/o propietario del bien a valorar y/o entidad pública o privada solicitante del avalúo, la cual asumimos como correcta y se recibe de buena fe. Entre ella, podemos mencionar la escritura de propiedad o propiedad horizontal, certificado de libertad y tradición, entre otros. --- **El presente Avalúo es de USO exclusivo del(os) solicitante(s)** para el destino o propósito expresado en el mismo, por lo que no podrá ser utilizado para fines distintos. --- **La presente tasación no constituye un dictamen estructural, de cimentación, de hidrología, de suelos, de sismología,** o de cualquier otra rama de la ingeniería civil o la arquitectura, por lo tanto, no puede ser utilizado para fines relacionados con esas ramas ni se asume responsabilidad por vicios ocultos u otras características del inmueble que no puedan ser apreciadas en una visita normal de inspección física para efectos de tasación. Incluso cuando se aprecien algunas características que puedan constituir anomalías con respecto al estado de conservación normal -**según la vida útil consumida** de un inmueble o a su estructura, el valuador no asume mayor responsabilidad que así indicarlo cuando son detectadas, ya que aunque se presenten estados de conservación malos o ruinosos, es obligación del perito realizar la tasación según los criterios y normas vigentes y aplicables según el propósito del mismo. -- **No se han tenido** en cuenta en la elaboración del presente informe, posibles contingencias o afectaciones de orden jurídico, tales como: Titulación, Modos de Adquisición de Dominio, limitaciones de dominio, Contratos de Tenencia, Demandas Pendientes y en general cualquier asunto de carácter legal. El valor asignado se entiende como valor presente del inmueble tal y como se encontraba al momento de efectuar la visita de inspección. **Por tales motivos, el presente avalúo, no representa en ninguno de los casos un estudio de títulos.** --- Los valores comerciales asignados a los inmuebles, tienen que ver directamente con el área determinada en los documentos públicos suministrados por el interesado y/o áreas susceptibles de legalizar de acuerdo a la normatividad aplicable. --**Vigencia del avalúo: decretos 1420/1998 y 422/2000**, expedidos por el Ministerio de Hacienda y Crédito Público y ministerio de Desarrollo Económico, el presente avalúo tiene una **vigencia de un año**, contado desde la fecha expedición, siempre y cuando las condiciones físicas, intrínsecas, extrínsecas y normativas del inmueble valuado, no sufran cambios significativos, así como tampoco se presenten variaciones representativas del mercado inmobiliario comparable. Por otra parte, el **Decreto 145/2000**, "por medio del cual se establecen las condiciones de los créditos de vivienda individual a largo plazo, el avalúo practicado para tal fin, debe encontrarse dentro de los **seis (6) meses** anteriores al otorgamiento del crédito" --- **FAVORABILIDAD:** La finalidad de un proceso valuatorio, es dar valor, por tal motivo cuando se da un concepto de favorabilidad, este está sujeto al cumplimiento de las políticas exigidas por la entidad a la que se le está dirigiendo el avalúo, la cual establece los requisitos para dar un concepto, de acuerdo a los requerimientos internos de dicha entidad. La favorabilidad es un concepto independiente al valor del avalúo, el cual no se afecta por dicho concepto. NO es responsabilidad del perito y/o de Los Rosales dicho concepto, el cual se aporta de buena fe, es responsabilidad de a quien se dirige el avalúo verificar de acuerdo a sus políticas.

**FINAL DEL INFORME AVALÚO LRCAJA-1097332024\_V2**



PIN de Validación: b7300aa0



<https://www.raa.org.co>



## Corporación Autorregulador Nacional de Avaluadores - ANA

NIT: 900796614-2

### Entidad Reconocida de Autorregulación mediante la Resolución 20910 de 2016 de la Superintendencia de Industria y Comercio

El señor(a) GERMAN ANDRES SANDOVAL NUÑEZ, identificado(a) con la Cédula de ciudadanía No. 91528506, se encuentra inscrito(a) en el Registro Abierto de Avaluadores, desde el 26 de Abril de 2018 y se le ha asignado el número de avaluador AVAL-91528506.

Al momento de expedición de este certificado el registro del señor(a) GERMAN ANDRES SANDOVAL NUÑEZ se encuentra **Activo** y se encuentra inscrito en las siguientes categorías y alcances:

#### Categoría 1 Inmuebles Urbanos

##### Alcance

- Casas, apartamentos, edificios, oficinas, locales comerciales, terrenos y bodegas situados total o parcialmente en áreas urbanas, lotes no clasificados en la estructura ecológica principal, lotes en suelo de expansión con plan parcial adoptado.

Fecha de inscripción  
**26 Abr 2018**

Regimen  
**Regimen de Transición**

Fecha de actualización  
**12 Oct 2020**

Regimen  
**Régimen Académico**

#### Categoría 2 Inmuebles Rurales

##### Alcance

- Terrenos rurales con o sin construcciones, como viviendas, edificios, establos, galpones, cercas, sistemas de riego, drenaje, vías, adecuación de suelos, pozos, cultivos, plantaciones, lotes en suelo de expansión sin plan parcial adoptado, lotes para el aprovechamiento agropecuario y demás infraestructura de explotación situados totalmente en áreas rurales.

Fecha de inscripción  
**26 Abr 2018**

Regimen  
**Regimen de Transición**

Fecha de actualización  
**12 Oct 2020**

Regimen  
**Régimen Académico**

#### Categoría 3 Recursos Naturales y Suelos de Protección

##### Alcance

- Bienes ambientales, minas, yacimientos y explotaciones minerales. Lotes incluidos en la estructura ecológica principal, lotes definidos o contemplados en el Código de recursos Naturales Renovables y daños ambientales.

Fecha de inscripción  
**15 Oct 2020**

Regimen  
**Régimen Académico**



PIN de Validación: b7300aa0



#### Categoría 4 Obras de Infraestructura

##### Alcance

- Estructuras especiales para proceso, puentes, túneles, acueductos y conducciones, presas, aeropuertos, muelles y demás construcciones civiles de infraestructura similar.

Fecha de inscripción  
15 Oct 2020

Regimen  
**Régimen Académico**

#### Categoría 5 Edificaciones de Conservación Arqueológica y Monumentos Históricos

##### Alcance

- Edificaciones de conservación arquitectónica y monumentos históricos.

Fecha de inscripción  
15 Oct 2020

Regimen  
**Régimen Académico**

#### Categoría 6 Inmuebles Especiales

##### Alcance

- Incluye centros comerciales, hoteles, colegios, hospitales, clínicas y avance de obras. Incluye todos los inmuebles que no se clasifiquen dentro de los numerales anteriores.

Fecha de inscripción  
15 Oct 2020

Regimen  
**Régimen Académico**

#### Categoría 7 Maquinaria Fija, Equipos y Maquinaria Móvil

##### Alcance

- Equipos eléctricos y mecánicos de uso en la industria, motores, subestaciones de planta, tableros eléctricos, equipos de generación, subestaciones de transmisión y distribución, equipos e infraestructura de transmisión y distribución, maquinaria de construcción, movimiento de tierra, y maquinaria para producción y proceso. Equipos de cómputo: Microcomputadores, impresoras, monitores, módems y otros accesorios de estos equipos, redes, main frames, periféricos especiales y otros equipos accesorios de estos. Equipos de telefonía, electromedicina y radiocomunicación. Transporte Automotor: vehículos de transporte terrestre como automóviles, camperos, camiones, buses, tractores, camiones y remolques, motocicletas, motociclos, mototriciclos, cuatrimotos, bicicletas y similares.

Fecha de inscripción  
26 Abr 2018

Regimen  
**Régimen de Transición**

Fecha de actualización  
12 Oct 2020

Regimen  
**Régimen Académico**



PIN de Validación: b7300aa0



## Categoría 8 Maquinaria y Equipos Especiales

### Alcance

- Naves, aeronaves, trenes, locomotoras, vagones, teleféricos y cualquier medio de transporte diferente del automotor descrito en la clase anterior.

Fecha de inscripción  
15 Oct 2020

Regimen  
**Régimen Académico**

## Categoría 9 Obras de Arte, Orfebrería, Patrimoniales y Similares

### Alcance

- Arte, joyas, orfebrería, artesanías, muebles con valor histórico, cultural, arqueológico, palenteológico y similares.

Fecha de inscripción  
15 Oct 2020

Regimen  
**Régimen Académico**

## Categoría 10 Semovientes y Animales

### Alcance

- Semovientes, animales y muebles no clasificados en otra especialidad.

Fecha de inscripción  
15 Oct 2020

Regimen  
**Régimen Académico**

## Categoría 11 Activos Operacionales y Establecimientos de Comercio

### Alcance

- Revalorización de activos, inventarios, materia prima, producto en proceso y producto terminado. Establecimientos de comercio.

Fecha de inscripción  
15 Oct 2020

Regimen  
**Régimen Académico**

## Categoría 12 Intangibles

### Alcance

- Marcas, patentes, secretos empresariales, derechos autor, nombres comerciales, derechos deportivos, espectro radioeléctrico, fondo de comercio, prima comercial y otros similares.



PIN de Validación: b7300aa0



Fecha de inscripción  
**15 Oct 2020**

Regimen  
**Régimen Académico**

### Categoría 13 Intangibles Especiales

#### Alcance

- Daño emergente, lucro cesante, daño moral, servidumbres, derechos herenciales y litigiosos y demás derechos de indemnización o cálculos compensatorios y cualquier otro derecho no contemplado en las clases anteriores.

Fecha de inscripción  
**15 Oct 2020**

Regimen  
**Régimen Académico**

Adicionalmente, ha inscrito las siguientes certificaciones de calidad de personas (Norma ISO 17024) y experiencia:

- Certificación expedida por Registro Nacional de Avaluadores R.N.A, en la categoría Inmuebles Urbanos con el Código URB-0162, vigente desde el 01 de Agosto de 2015 hasta el 31 de Agosto de 2019, inscrito en el Registro Abierto de Avaluadores, en la fecha que se refleja en el anterior cuadro.
- Certificación expedida por Registro Nacional de Avaluadores R.N.A, en la categoría Inmuebles Rurales con el Código RUR-0113, vigente desde el 01 de Agosto de 2015 hasta el 31 de Agosto de 2019, inscrito en el Registro Abierto de Avaluadores, en la fecha que se refleja en el anterior cuadro.
- Certificación expedida por Registro Nacional de Avaluadores R.N.A, en la categoría Maquinaria Fija, Equipos y Maquinaria Móvil con el Código MYE-0018, vigente desde el 01 de Diciembre de 2015 hasta el 31 de Agosto de 2019, inscrito en el Registro Abierto de Avaluadores, en la fecha que se refleja en el anterior cuadro.

NOTA: LA FECHA DE VIGENCIA DE LOS DOCUMENTOS ACÁ RELACIONADOS, ES INDEPENDIENTE DE LA VIGENCIA DE ESTE CERTIFICADO Y DIFERENTE DE LA VIGENCIA DE INSCRIPCIÓN EN EL RAA

#### Los datos de contacto del Avaluador son:

Ciudad: BOGOTÁ, BOGOTÁ DC

Dirección: CARRERA 108 # 70F - 47

Teléfono: 3142813371

Correo Electrónico: valoracionmaquinariasq@gmail.com

#### Títulos Académicos, Certificados de Aptitud Ocupacional y otros programas de formación:

Técnico Laboral por Competencias en Avalúos- EDUAMERICA Centro de Estudios Técnicos y Empresariales





PIN de Validación: b7300aa0



<https://www.raa.org.co>



**Que revisados los archivos de antecedentes del Tribunal Disciplinario de la ERA Corporación Autorregulador Nacional de Avaluadores - ANA; no aparece sanción disciplinaria alguna contra el(la) señor(a) GERMAN ANDRES SANDOVAL NUÑEZ, identificado(a) con la Cédula de ciudadanía No. 91528506.**

**El(la) señor(a) GERMAN ANDRES SANDOVAL NUÑEZ se encuentra al día con el pago sus derechos de registro, así como con la cuota de autorregulación con Corporación Autorregulador Nacional de Avaluadores - ANA.**

Con el fin de que el destinatario pueda verificar este certificado se le asignó el siguiente código de QR, y puede escanearlo con un dispositivo móvil u otro dispositivo lector con acceso a internet, descargando previamente una aplicación de digitalización de código QR que son gratuitas. La verificación también puede efectuarse ingresando el PIN directamente en la página de RAA <http://www.raa.org.co>. Cualquier inconsistencia entre la información acá contenida y la que reporte la verificación con el código debe ser inmediatamente reportada a Corporación Autorregulador Nacional de Avaluadores - ANA.



**PIN DE VALIDACIÓN**

**b7300aa0**

El presente certificado se expide en la República de Colombia de conformidad con la información que reposa en el Registro Abierto de Avaluadores RAA., a los dos (02) días del mes de Octubre del 2023 y tiene vigencia de 30 días calendario, contados a partir de la fecha de expedición.

Firma: \_\_\_\_\_

Alexandra Suarez  
Representante Legal



UAECD  
Catastro Bogotá

# Certificación Catastral

Radicación No.: 2023 901823

Fecha: 13/09/2023

Página: 1 de 1

Este certificado tiene validez de acuerdo a la Ley 527 de 1999 (Agosto 18). Directiva Presidencial N° 02 del 2000, Ley 962 de 2005 (antitrámites) artículo 6, parágrafo 3. En concordancia con la Resolución 1149 de 2021 Artículo 69 "Derecho constitucional de Habeas Data".

## Información Jurídica

Número Propietario	Nombre y Apellidos	Tipo de Documento	Número de Documento	% de Copropiedad	Calidad de Inscripción
1	HUGO FERNANDO CRUZ ARDILA	C	5658614	100	N

Total Propietarios: 1

## Documento soporte para inscripción

Tipo	Número:	Fecha	Ciudad	Despacho:	Matrícula Inmobiliaria
6	5485	29/07/2022	SANTA FE DE BOGOTA	68	050C01548408

## Información Física

**Dirección oficial (Principal):** Es la dirección asignada a la puerta más importante de su predio, en donde se encuentra instalada su placa domiciliaria.

CL 14B 116 70 BQ 10 IN 6 - Código postal: 110921

**Dirección secundaria y/o incluye:** "Secundaria" es una puerta adicional en su predio que esta sobre la misma fachada e "Incluye" es aquella que esta sobre una fachada distinta de la dirección oficial.

**Dirección(es) anterior(es):**

CL 15B 117 20 BQ 10 IN 6 FECHA:13/06/2005

**Código de sector catastral:** 006525 32 06 010 01006  
**Cédula(s) Catastral(es)** 006525320601001006

**CHIP:** AAA0167KCAF

**Número Predial Nal:** 110010165092500320006910010006

**Destino Catastral :** 01 RESIDENCIAL

**Estrato :** 2 **Tipo de Propiedad:** PARTICULAR

**Uso:** 037 HABITACIONAL MENOR O IGUAL A 3 PISOS PH

**Total área de terreno(m2)** 36.99  
**Total área de construcción (m2)** 59.32

## Información Económica

Años	Valor avalúo catastral	Año de vigencia
1	\$ 100,486,000.00	2023
2	\$ 101,281,000.00	2022
3	\$ 91,910,000.00	2021
4	\$ 91,326,000.00	2020
5	\$ 89,162,000.00	2019
6	\$ 85,376,000.00	2018
7	\$ 79,248,000.00	2017
8	\$ 69,235,000.00	2016
9	\$ 69,998,000.00	2015

La inscripción en Catastro no constituye título de dominio, ni sana los vicios que tenga una titulación o una posesión, Resolución No. 1149/2021 del IGAC.  
MAYOR INFORMACIÓN: <https://www.catastrobogota.gov.co/solicitudes-peticiones-quejas-reclamos-y-denuncias>. Punto de Servicio: SuperCADE. Tel.6012347600 Ext 7600



EXPEDIDA, A LOS 13 DIAS DEL MES DE SEPTIEMBRE DEL AÑO 2023

JOSE IGNACIO PEÑA ARDILA  
SUBGTE PARTICIPACION Y ATENCION CIUDADAN

\* Para verificar su autenticidad, ingrese a [www.catastrobogota.gov.co](http://www.catastrobogota.gov.co). Catastro en línea opción Valide una certificación expedida por Catastro Bogotá y digite el siguiente código: FBE740A26621

Unidad Administrativa Especial de Catastro Distrital

Av. Carrera 30 No. 25 - 90  
Código Postal: 111311  
Torre A Pisos 11y 12 - Torre B Piso 2  
Tel: 6012347600 - Info: Línea 195  
[www.catastrobogota.gov.co](http://www.catastrobogota.gov.co)  
Trámites en línea: [catastroenlinea.catastrobogota.gov.co](http://catastroenlinea.catastrobogota.gov.co)



Certificado No. SG-2020004574