



INFORME DE AVALUO LRHIPO-1018431240

RESUMEN EJECUTIVO

CLIENTE	SANDRA ROCIO PINZON VALENCIA
NIT / C.C CLIENTE	1018431240
DIRECCIÓN	CL 77B 120A 45 TO 5 AP 404
SECTOR	Urbano Estrato 4
BARRIO	El Gaco
CIUDAD	Bogotá D.C.
DEPARTAMENTO	Cundinamarca
PROPOSITO	Hipotecario
TIPO AVALUO	valor comercial
VALUADOR	ANDRES FERNANDO ROMERO BALAGUERA
IDENTIFICACIÓN	14254793

ANTECEDENTES

FECHA VISITA	26/10/2023
FECHA INFORME	26/10/2023
DIRIGIDO A	Caja Promotora de Vivienda Militar y de Policía
EDAD (AÑOS)	7 años
REMODELADO	
OCUPANTE	Propietario
TIPO DE INMUEBLE	Apartamento
USO ACTUAL	Vivienda

ASPECTOS JURIDICOS

PROPIETARIO	BERMUDEZ MONTOYA MONICA MARIA - NIÑO MONROY ALEXANDER				
NUM.	4585 EscrituraDe	#NOTARIA	72	FECHA	14/07/2016
ESCRITURA	Propiedad				
CIUDAD	Bogotá D.C.		DEPTO	Cundinamarca	
ESCRITURA					
CEDULA	AAA0247WPJH				
CATASTRAL					
CHIP	AAA0247WPJH				
LICENCIA DE CONSTRUCCIÓN	SIN INFORMACIÓN				
NOMBRE DEL CONJUNTO/EDIFICIO	CONJUNTO RESIDENCIAL ALTOS DE LA SABANA P.H.				
VALOR ADMINISTRACIÓN	Tiene	MENSUALIDAD	232.000	VRxM2	4.25
COEFICIENTE DE COPROPIEDAD	0.44%				

M. INMOB.	Nº
AP. 404 TO5	50C-1943291

OBSERVACIONES GENERALES

El inmueble objeto de avalúo corresponde al apartamento 404, ubicado en la CL 77B 120A 45 TO 5, CONJUNTO RESIDENCIAL ALTOS DE LA SABANA, sometido a propiedad horizontal, barrio catastral El Gaco, de la ciudad de Bogotá D.C. Sus áreas registradas en documentos jurídicos son las siguientes: Área privada 54.62 m². Área construida 59.55 m². **Acorde a escritura pública anexada, el inmueble cuenta con el Garaje 106 D de uso común exclusivo.**

DEPENDENCIAS

Sala	1	Estudio	1	Alcobas	2
Comedor	1	Estar	1	B. priv	1
Cocina	Integral	AlcServ.	0	Terraza	
Zropa	1	BServ	0	Jardín	No
Patio	0	Bsocial	1	Balcón	0
Garajes	1	Exclusivo	SI	Sencillo	SI
Cubierto	NO	Privado	NO	Doble	NO
Descubierto	SI	Comunal	NO	Servidumb.	No
Integral	NO				
Vivienda					

ACABADOS

DETALLE	CALIDAD	ESTADO
Sala	Normal	Bueno.
Comedor	Normal	Bueno.
Cocina	Normal	Bueno.
Baño	Normal	Bueno.
Piso	Normal	Bueno.
Techo	Normal	Bueno.
Muro	Normal	Bueno.
Carpintería	Normal	Bueno.

DOTACIÓN COMUNAL

Porteria	Si	Bicicletero	No	Acensores	Si
Piscinas	Si	TerrazaComunal	Si	JardinInfantil	No
PlantaElect.	Si	Calefaccion	No	Golfito	No
Gar.Visit.	Si	Ginmnasio	Si	BombaEyectora	Si
Porteria	Si	Tanque	Si	Cancha	Si
ZonaVerde	Si	Shut	Si	Citofono	Si
Aire	No	Teatrino	No	Sauna	No

VALOR COMERCIAL \$ COP 248,283,730.72

VALOR ASEGURABLE \$ COP 248,283,731.00

CALIFICACIÓN DE GARANTÍA

FAVORABLE: Si

Observación de Favorabilidad

El inmueble es FAVORABLE para Caja Promotora de Vivienda Militar y de Policía Modelo 8-14. LIMITACIÓN AL DOMINIO ANOTACIÓN 11 DEL CERTIFICADO SUMINISTRADO, HIPOTECA. Se recomienda levantar antes de cualquier negociación.

NOMBRES Y FIRMAS



ANDRES FERNANDO ROMERO
BALAGUERA
Perito Actuante
C.C: 14254793
RAA: AVAL-14254793



Los Rosales Constructora Inmobiliaria
S.A.S.
Nombre de la firma

MIEMBROS DE LA LONJA DE BOGOTÁ-Oficina: Cl 151 #18A-34 OF. 505 Bogotá; PBX: 6019159007 Ext. 101
Página web: www.losrosales.com Email: avaluos@losrosales.com

INFORMACIÓN DE ÁREAS / NORMATIVIDAD

INFORMACIÓN DE ÁREA P.H.	
Área de actividad	Residencial.
Uso principal	Vivienda
Tipo de proyecto	Apartamento
Total unidades de vivienda	1Und/PH273
Garajes	Si tiene No. 1
Tipo de Garaje	Común uso exclusivo

Inmueble objeto de avalúo sometido a propiedad horizontal: Escritura 10085 del 19/11/2012 Notaria 72 de Bogotá D.C.
Ordenamiento territorial vigente a la fecha del informe: Decreto POT 555 de 2021 vigente a la fecha del presente informe.

CONSTRUCCIÓN

ÁREAS JURÍDICAS	UND	VALOR	ÁREAS CATASTRAL	UND	VALOR
AREA CONSTRUIDA	M2	59.55	AREA	M2	54.62
AREA PRIVADA	M2	54.62	AVALUO CATASTRAL 2023	PESOS	\$164.266.000
ÁREAS MEDIDAS EN VISITA	UND	VALOR	ÁREAS VALORADAS	UND	VALOR
AREA PRIVADA MEDIDA	M2	54	AREA PRIVADA VALORADA	M2	54.62

OBSERVACIONES DE ÁREAS

CL 77B 120A 45 TO 5 AP 404 | El Gaco | Bogotá D.C. | Cundinamarca está sometido bajo régimen de propiedad horizontal según escritura publica No. 10085, fecha: 19/11/2012, Notaria: 72 y ciudad: BOGOTÁ D.C .

SECTOR

Uso predominante	Residencial
Demanda / interés	Media

	Tiene / No tiene	Estado de conserv.
Andenes	SI	Bueno
Sardineles	SI	Bueno
Vías Pavimentadas	SI	Bueno
Transporte Público	Bueno	

	Nivel de equipamiento	Distancias aprox.
Comercial	Bueno	100-200
Escolar	Bueno	mas de 500
Asistencial	Bueno	mas de 500
Estacionamientos	Bueno	0-100
Áreas verdes	Bueno	0-100
Zonas recreativas	Bueno	0-100

	Sector	Predio
Acueducto	SI	SI
Alcantarillado	SI	SI
Energía Eléctrica	SI	SI
Gas Natural	SI	SI

Amoblamiento Urbano

Paradero: NO Zonas verdes: Si Arborización: SI

Impacto Ambiental

Aire: NO Basura: NO Ruido: NO Cond.seguridad: NO Aguas servidas: NO

EDIFICACIÓN - ESTRUCTURA

Estado de construcción	Usada
Tipo	sistema dual o combinado
Avance(En construcción)	100%
Estado de conservación	Bueno
N° de Pisos	11
N° de Sótanos	1
Vida Útil	100
Vida Remanente	93
Estructura	Industrializado
Material de Construcción	concreto reforzado
Fecha de Remodelación	
Daños previos	NO
Ubicación	CL 77B 120A 45 TO 5 AP 404

Ajuste sismo resistente	NO
Cubierta	Placa de concreto
Fachada	ladrillo a la vista
Ancho Fachada	Mayor 9 metros
Irregularidad Planta	No
Irregularidad Altura	No
Tipología Vivienda	Edificio en Altura - Piso en bloque aislado
Año de Construcción	2016

Comentarios de estructura

Estructura en aparente buen estado de conservación y mantenimiento. **Salvedades:** El presente avalúo no representa en ninguno de los casos un estudio de títulos; ni un dictamen estructural o de cualquier otra rama de la ingeniería civil o la arquitectura.

CUADRO DE VALORACIÓN

Tipo de Área	Descripción	Área	Unidad	Valor unitario	%	Valor total
Area Privada	AP. 404 TO5	54.62	M2	\$4,545,656.00	100.00%	\$248,283,730.72
TOTALES					100%	\$248,283,730.72

Valor en letras

Doscientos cuarenta y ocho millones doscientos ochenta y tres mil setecientos treinta Pesos Colombianos

TOTAL COMERCIAL

\$248,283,730.72

OFERTA Y DEMANDA

Tiempo esperado de comercialización (Meses):

12

Perspectivas de valoración:

De acuerdo a las condiciones del sector y a la dinámica de mercado del mismo, se consideran perspectivas de valoración medias

Comportamiento Oferta y Demanda:

Del análisis del segmento del mercado relativo a los inmuebles comparables con el que se valora se deduce que la oferta en la zona es media, y se considera que la demanda es media.

Actualidad edificadora:

Tipo residencial.

SALVEDADES

General: El inmueble objeto de avalúo corresponde al apartamento 404, ubicado en la CL 77B 120A 45 TO 5, CONJUNTO RESIDENCIAL ALTOS DE LA SABANA, sometido a propiedad horizontal, barrio catastral El Gaco, de la ciudad de Bogotá D.C. Sus áreas registradas en documentos jurídicos son las siguientes: Área privada 54.62 m². Área construida 59.55 m².

Jurídica: LIMITACIÓN AL DOMINIO ANOTACIÓN 11 DEL CERTIFICADO SUMINISTRADO, HIPOTECA. Se recomienda levantar antes de cualquier negociación.

Garaje: Acorde a escritura pública anexada, el inmueble cuenta con el Garaje 106 D de uso común exclusivo.

Entorno: El vecindario cuenta con buen amoblamiento urbano, y vías de acceso en buen estado. Impacto ambiental negativo evidente en el momento de la visita.

Propiedad horizontal: Escritura: 10085, Fecha escritura: 19/11/2012, Notaría escritura: 72, Ciudad escritura: BOGOTÁ D.C , Administración: \$232.000, Total unidades: 1Und/PH273, Condiciones: Solo construcción, Nro. Pisos: 11, Portería: Si, Horario vigilancia: 24 horas, Tanque: Si, Cancha: Si, Zonas verdes: Si, Shut: Si, Citófono: Si, Aire acondicionado: No, Teatrino: No, Sauna: No, Club: No, Bomba eyectora: Si, Gimnasio: Si, Biciclétero: No, Garaje visitante: Si, Golfito: No, Calefacción: No, Planta eléctrica: Si, Jardín infantil: No, Terraza comunal: Si, Piscina: Si, Nro. Sótanos: 1, Ascensores: Si, Nro. Ascensores: 1

Estructura: Estructura en aparente buen estado de conservación y mantenimiento. **Salvedades:** El presente avalúo no representa en ninguno de los casos un estudio de títulos; ni un dictamen estructural o de cualquier otra rama de la ingeniería civil o la arquitectura.

Dependencia: Apartamento. Consta de: sala: 1, Comedor: 1, Cocina: Integral, Baño social: 1, Patio interior: 0, Habitaciones: 2, Closet: 2, Baño privado: 1, Estar: 1, Bodega: 0, Estudio: 1, Cuarto servicio: 0, Baño servicio: 0, Zona ropas: 1, Local: 0, Balcón: 0, Jardín: No, Zona verde: No, Oficina: 0, Ventilación: Bueno, Iluminación: Bueno

Acabados: Inmueble con acabados normales, en buen estado de conservación, como se evidencia en registro fotográfico anexado.

EXPLICACIÓN METODOLOGÍA UTILIZADA

Para la determinación del valor comercial del inmueble objeto de avalúo, de acuerdo con lo establecido en el **Decreto 1420 del 24 de julio de 1998** y su correspondiente resolución reglamentaria **Resolución 620 del 23 de septiembre de 2008** expedida por el Instituto Geográfico Agustín Codazzi, por la cual se establecen los procedimientos para los avalúos ordenados dentro del marco de la **Ley 388 de 1997**; se utiliza el siguiente (s) método(s):

MÉTODO DE COMPARACIÓN O DE MERCADO: Es la técnica valuatoria que busca establecer el valor comercial del bien, a partir del estudio de las ofertas o transacciones recientes, de bienes semejantes y comparables al del objeto de avalúo. Tales ofertas o transacciones deberán ser clasificadas, analizadas e interpretadas para llegar a la estimación del valor comercial.

MERCADO

#	DIRECCION	# PISO	VALOR VENTA	NEG	VALOR DEPURADO	# GARAJE	VALOR UNIDAD GARAJE	# DEPOSITO Y OTROS	VALOR DEPOSITO Y OTROS	VALOR M2	TELEFONO
1	MISMO CONJUNTO	4	\$240,000,000	0.97	\$232,800,000	1	\$		\$	\$4,262,175.03	3107725763
2	MISMO CONJUNTO	10	\$280,000,000	0.95	\$266,000,000	1	\$		\$	\$4,870,010.98	3164713388
3	MISMO CONJUNTO	3	\$276,000,000	0.95	\$262,200,000	1	\$		\$	\$4,800,439.40	3102854334
4	CONJUNTO CONTIGUO	9	\$340,000,000	0.95	\$323,000,000	1	\$		\$	\$4,250,000.00	3164649301
Del inmueble		404		.	.	1		0			

#	EDAD	AREA CONSTRUIDA	AREA PRIVADA	FACTOR ACABADOS	FACTOR EDAD	FACTOR PISO	FACTOR TAMANO	FACTOR UBICACION	FACTOR HOMOLOGACION	RESULTADOS
1	7	59.55	54.62	1.0	1.0	1.0	1.0	1.0	1	\$4,262,175.03
2	7	59.55	54.62	1.0	1.0	1.0	1.0	1.0	1	\$4,870,010.98
3	7	59.55	54.62	1.0	1.0	1.0	1.0	1.0	1	\$4,800,439.40
4	7	76	76	1.0	1.0	1.0	1.0	1.0	1	\$4,250,000.00
7 años										
									PROMEDIO	\$4,545,656.35
									DESV. STANDAR	\$335,606.25
									COEF. VARIACION	7.38%

VALOR MÁXIMO	POR Mt2	\$4,881,262.60	TOTAL	\$266,614,563.34
VALOR MÍNIMO	POR Mt2	\$4,210,050.10	TOTAL	\$229,952,936.61
VALOR TOTAL	\$248,283,730.72			

Observaciones:

NOTA: Las 3 primeras ofertas, las cuales se ubican en el mismo conjunto, se manejaron con las áreas que posee el inmueble de referencia, ya que lo observado es que cuentan con las mismas características constructivas.

Enlaces:

1.-<https://fincaraiz.com.co/inmueble/apartamento-en-venta/el-dorado/bogota/10178502>

2.-<https://fincaraiz.com.co/inmueble/apartamento-en-venta/gran-granada/bogota/8289839>

3.-<https://www.ciencuadras.com/inmueble/apartamento-en-venta-en-el-dorado-bogota-2665300>

4.-<https://www.ciencuadras.com/inmueble/apartamento-en-venta-en-el-dorado-bogota-2798689>

UBICACIÓN DEL INMUEBLE VALORADO

DIRECCIÓN:

CL 77B 120A 45 TO 5 AP 404 | El Gaco | Bogotá D.C. |
Cundinamarca

COORDENADAS (DD)

Latitud: 4.7215294

Longitud:-74.1327157

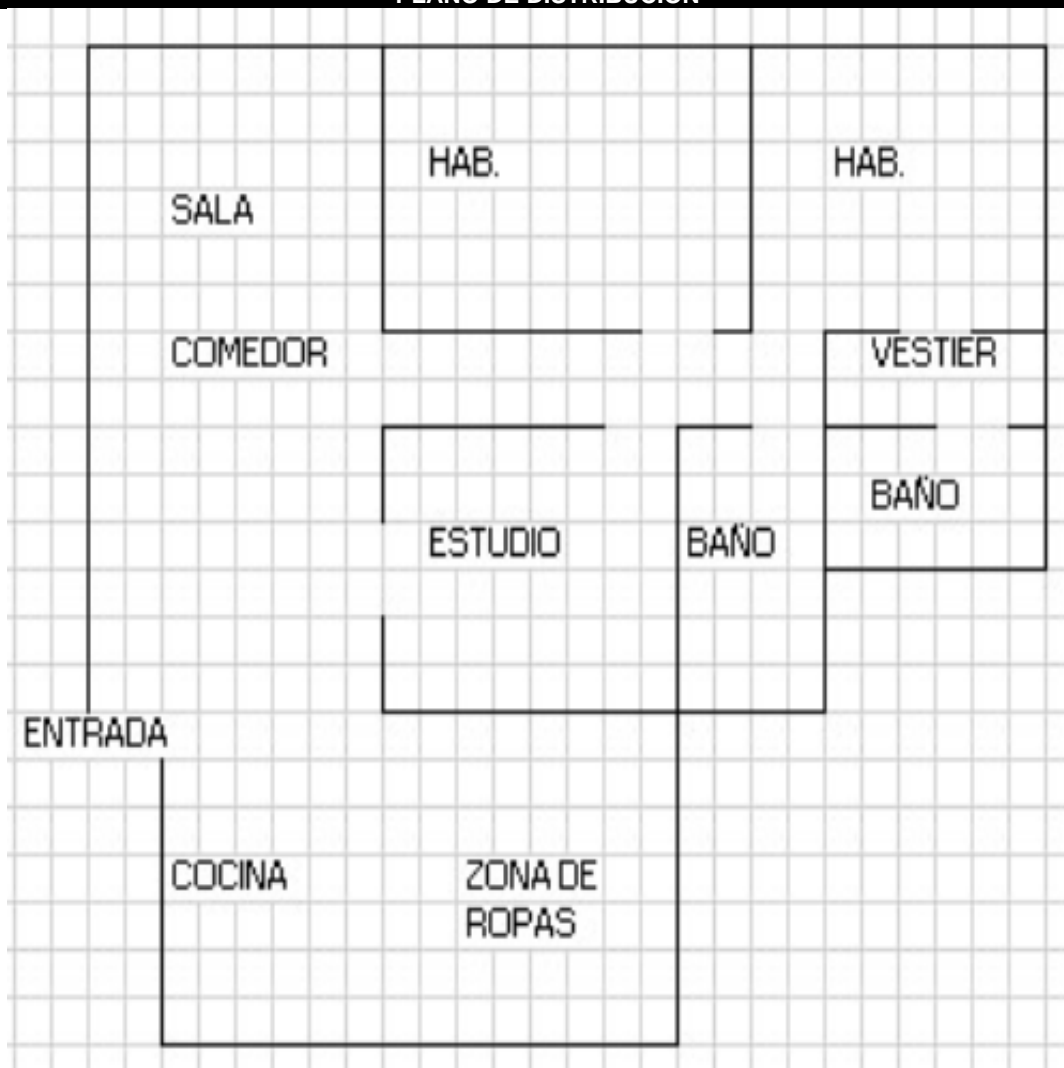
COORDENADAS (DMS)

Latitud: 4° 43' 17.5044''

Longitud:74° 7' 57.7776''



PLANO DE DISTRIBUCIÓN



REGISTRO FOTOGRÁFICO

Foto Selfie



Vía frente al inmueble



Contador de Energia



Contador de Agua



Contador de Gas



Vista Inmueble Contiguo



Fachada del Inmueble



Nomenclatura



REGISTRO FOTOGRÁFICO

Nomenclatura



Nomenclatura



Fachada del Conjunto




Puerta de entrada



Sala Comedor



Estudio



Cocina



Zona de Ropas



REGISTRO FOTOGRÁFICO

Hall o Estar de Habitaciones



Hab 1 o Habitación Principal



Closet hab Principal



Baño Privado



Habitación 2



Closet 2



Baño Social 1



Garaje



REGISTRO FOTOGRÁFICO

Garaje



Garaje



AscensorCJ



Garajes ComunesCJ



Garajes ComunesCJ



Garajes ComunesCJ



Escalera comn CJ



Saln SocialCJ



REGISTRO FOTOGRÁFICO

Saln SocialCJ



Saln SocialCJ



CanchasCJ



Juegos InfantilesCJ



PiscinasCJ



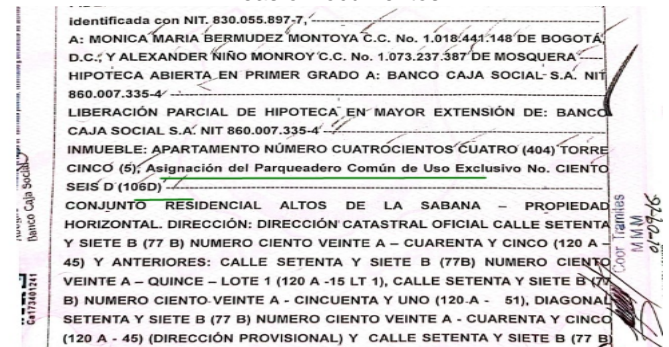
PiscinasCJ



GimnasioCJ



Áreas o Documentos



REGISTRO FOTOGRÁFICO**Áreas o Documentos**

ciudad de Bogotá D.C. -----

Cuenta con un Área Total Construida de cincuenta y nueve punto cincuenta y cinco metros cuadrados (59.55M2); de los cuales cincuenta y cuatro punto sesenta y dos metros cuadrados (54.62M2) corresponden al área privada, cero punto ochenta metros cuadrados (0.80M2) corresponden a una Jardinería y cuatro punto trece metros cuadrados (4.13M2) corresponden al área común de muros de fachada, muros divisorios, ductos, pantallas y muros estructurales los cuales aunque se encuentran en el interior de la unidad privada no se pueden modificar ni demoler dado su carácter estructural y común. -----

El Apartamento está ubicado en el cuarto piso de la Torre. -----

Son comunes sus linderos, muros de fachada, muros divisorios, ductos, pantallas y muros estructurales de por medio: -----

Partiendo del punto 1 al punto 2 en línea recta y en distancia de seis punto treinta

Áreas o Documentos

La validez de este documento podrá verificarse en la página web www.registropublico.gov.co

SNR OFICINA DE REGISTRO DE INSTRUMENTOS PUBLICOS DE BOGOTA ZONA CENTRO
CERTIFICADO DE TRADICION
MATRICULA INMOBILIARIA
Certificado generado con el Pin No: 230926458483063522 Nro Matricula: 50C-1943291
Pagina 1 TURNO: 2023-863484 Impreso el 26 de Septiembre de 2023 a las 11:12:35 AM

"ESTE CERTIFICADO REFLEJA LA SITUACION JURIDICA DEL INMUEBLE HASTA LA FECHA Y HORA DE SU EXPEDICION"

No tiene validez sin la firma del registrador en la ultima página

CIRCULO REGISTRAL: 50C - BOGOTA ZONA CENTRO DEPTO: BOGOTA D.C. MUNICIPIO: BOGOTA D.C. VEREDA: BOGOTA D.C.
FECHA APERTURA: 14-07-2015 RADICACION: 2015-58033 CON ESCRITURA DE: 69-07-2015
CODIGO CATASTRAL: AAM4347WPHCOD CATASTRAL ANT: SIN INFORMACION
NUPRIE: -----
ESTADO DEL FOJO: **ACTIVO**

DESCRIPCION: CABIDA Y LINDEROS
T 5 APARTAMENTO 404 CON AREA DE 54.62 MTS2 CON COEFICIENTE DE 0.15-0.15 CUYOS LINDEROS Y OBRAS DE REEDIFICACIONES OBRAN EN ESCRITURA NRO 4720 DE FECHA 30-06-2015 EN NOTARIA SETENTA Y SEIS DE BOGOTA D.C. (ARTICULO 1579 DE LA LEY 1579 DE 2012)

AREA Y COEFICIENTE
AREA - HECTAREAS: METROS CUADRADOS: CENTIMETROS CUADRADOS: -----
AREA PRIVADA - METROS CUADRADOS: CENTIMETROS CUADRADOS: AREA CONSTRUIDA - METROS CUADRADOS: CENTIMETROS CUADRADOS: -----
COEFICIENTE: % -----

COMPLEMENTACION: -----

DE NOTARIADO
La guarda de la fe pública

CONSIDERACIONES FINALES PARA EL INFORME DE AVALÚO

VOCABULARIO: PRECIO: Es un término que se utiliza para la cuantía que se solicita, ofrece o paga por un bien o servicio. El precio de venta es un hecho histórico. **COSTO:** es el precio pagado por los bienes y servicios o la cantidad exigida para crear o producir el bien o el servicio. **MERCADO:** un mercado es el entorno en el que se comercializan bienes y servicios entre compradores y vendedores a través de un mecanismo de precios. --- **AVALÚO:** Es el estudio o proceso mediante el cual se estima y documenta el valor de un bien o bien inmueble, servicio, actividad, cosa u objeto, de acuerdo a la apreciación personal expresada por un profesional que cuenta con los conocimientos técnicos, aplique normas y procedimientos generalmente aceptados en esta especialidad. --- **VALOR COMERCIAL:** Es el precio más probable en que se podría comercializar un bien, en las circunstancias prevalecientes a la fecha del avalúo, en un plazo razonable de exposición, en una transacción llevada a cabo entre un oferente y un demandante libre de presiones, bien informados.

ABREVIACIONES: Apartamento: APTO ó AP --- **TORRE:** TO --- **LOTE:** LO --- **CASA:** CS o CA --- **AVENIDA:** AV --- **CALLE:** CL --- **CARRERA:** CRA ó KR --- **Diagonal:** Diag. --- **Conjunto:** CJ --- **Edificio:** ED --- **Residencial:** Res --- **Etapas:** ET --- **SIN Estrato:** SE --- **Matrícula inmobiliaria:** M.I. --- **Certificado de libertad y tradición:** CLT --- **SIN INFORMACIÓN:** S/I

----- **METODOLOGÍA:** Para la determinación del valor comercial del inmueble objeto de avalúo, de acuerdo con lo establecido en el **Decreto 1420 del 24 de julio de 1998** y su correspondiente resolución reglamentaria **Resolución 620 del 23 de septiembre de 2008** expedida por el Instituto Geográfico Agustín Codazzi, por la cual se establecen los procedimientos para los avalúos ordenados dentro del marco de la **Ley 388 de 1997:**

1. Método de comparación o de mercado: Es la técnica valuatoria que busca establecer el valor comercial del bien, a partir del estudio de las ofertas o transacciones recientes, de bienes semejantes y comparables al del objeto de avalúo. Tales ofertas o transacciones deberán ser clasificadas, analizadas e interpretadas para llegar a la estimación del valor comercial.

2. Método de capitalización de rentas o ingresos: Es la técnica valuatoria que busca establecer el valor comercial de un bien, a partir de las rentas o ingresos que se puedan obtener del mismo bien, o inmuebles semejantes y comparables por sus características físicas, de uso y ubicación, trayendo a valor presente la suma de los probables ingresos o rentas generadas en la vida remanente del bien objeto de avalúo, con una tasa de capitalización o interés.

3. Método de costo de reposición: Es el que busca establecer el valor comercial del bien objeto de avalúo a partir de estimar el costo total de la construcción a precios de hoy, un bien semejante al del objeto de avalúo, y restarle la depreciación acumulada. Para la depreciación de las construcciones se deben emplear modelos continuos y no los discontinuos o en escalera. Deberá adoptarse un sistema que tenga en cuenta la edad y el estado de conservación, tal como lo establece Fitto y Corvini.

4-) Método o técnica Residual: Es el que busca establecer el valor comercial del bien, normalmente para el terreno, a partir de estimar el monto total de las ventas de un proyecto de construcción, acorde con la reglamentación urbanística vigente y de conformidad con el mercado del bien final vendible, en el terreno objeto de avalúo. Este método (técnica) debe desarrollarse bajo el principio de mayor y mejor uso.

DECLARACION DE CUMPLIMIENTO

El valuador confirma que: el informe de valuación es confidencial para las partes, hacia quien está dirigido o sus asesores profesionales, para el propósito específico del encargo; no se acepta ninguna responsabilidad ante ninguna tercera parte, y el valuador no acepta ninguna responsabilidad por la utilización inadecuada del informe. Se prohíbe la publicación del informe en todo o en parte, o cualquier referencia al mismo, o a las cifras de valuación contenidas en él, o los nombres y afiliación profesional de los valuadores, sin el consentimiento escrito del Valuador. --- **El profesional que firma** declara que no tiene hoy, ni espera tener en el futuro, interés en la propiedad valorada; ni participación en los usos que se hagan del avalúo, ni con las personas que participen en la operación. Ha inspeccionado el inmueble personalmente y/o su equipo de trabajo con RAA vigente, y la información es la observada; los inconvenientes y limitaciones que pueda tener el bien y su vecindario, están mencionados. Además, se mantendrá un nivel de confidencialidad, acorde a las exigencias de **Los Rosales Constructora Inmobiliaria S.A.S.** --- No es responsabilidad del valuador, el uso de este informe, para un fin distinto al que fue solicitado. --- **La valuación se llevó a cabo conforme a un código de ética** y normas de conducta. El Valuador ha cumplido los requisitos de formación de su profesión. Se adjunta el registro RAA de evaluador en el presente informe. Las descripciones de hechos presentadas en el informe son correctas hasta donde el Valuador alcanza a conocer. Los análisis y resultados solamente se ven restringidos por las hipótesis y condiciones restrictivas que se describen en el informe.

CONDICIONANTES Y SALVEDADES AL AVALÚO

La compañía valuadora así como el valuador no serán responsables de la veracidad de la información urbanística que afecte o haya afectado el inmueble objeto del predio en el momento de la realización del avalúo. El valuador deberá dejar consignadas las inconsistencias que observe. --- **La compañía valuadora** así como el valuador no serán responsables de la veracidad de la información y ubicación del bien, informada por el solicitante; los antecedentes de propiedad asentados en el presente Avalúo es la contenida en la documentación oficial proporcionada por el solicitante del propio Avalúo y/o propietario del bien a valuar y/o entidad pública o privada solicitante del avalúo, la cual asumimos como correcta y se recibe de buena fe. Entre ella, podemos mencionar la escritura de propiedad o propiedad horizontal, certificado de libertad y tradición, entre otros. --- **El presente Avalúo es de USO exclusivo del(os) solicitante(s)** para el destino o propósito expresado en el mismo, por lo que no podrá ser utilizado para fines distintos. ---- **La presente tasación no constituye un dictamen estructural, de cimentación, de hidrología, de suelos, de sismología,** o de cualquier otra rama de la ingeniería civil o la arquitectura, por lo tanto, no puede ser utilizado para fines relacionados con esas ramas ni se asume responsabilidad por vicios ocultos u otras características del inmueble que no puedan ser apreciadas en una visita normal de inspección física para efectos de tasación. Incluso cuando se aprecien algunas características que puedan constituir anomalías con respecto al estado de conservación normal **-según la vida útil consumida** de un inmueble o a su estructura, el valuador no asume mayor responsabilidad que así indicarlo cuando son detectadas, ya que aunque se presenten estados de conservación malos o ruinosos, es obligación del perito realizar la tasación según los criterios y normas vigentes y aplicables según el propósito del mismo. -- **No se han tenido** en cuenta en la elaboración del presente informe, posibles contingencias o afectaciones de orden jurídico, tales como: Titulación, Modos de Adquisición de Dominio, limitaciones de dominio, Contratos de Tenencia, Demandas Pendientes y en general cualquier asunto de carácter legal. El valor asignado se entiende como valor presente del inmueble tal y como se encontraba al momento de efectuar la visita de inspección. **Por tales motivos, el presente avalúo, no representa en ninguno de los casos un estudio de títulos.** --- Los valores comerciales asignados a los inmuebles, tienen que ver directamente con el área determinada en los documentos públicos suministrados por el interesado y/o áreas susceptibles de legalizar de acuerdo a la normatividad aplicable. --**Vigencia del avalúo: decretos 1420/1998 y 422/2000**, expedidos por el Ministerio de Hacienda y Crédito Público y ministerio de Desarrollo Económico, el presente avalúo tiene una **vigencia de un año**, contado desde la fecha expedición, siempre y cuando las condiciones físicas, intrínsecas, extrínsecas y normativas del inmueble valuado, no sufran cambios significativos, así como tampoco se presenten variaciones representativas del mercado inmobiliario comparable. Por otra parte, el **Decreto 145/2000**, "por medio del cual se establecen las condiciones de los créditos de vivienda individual a largo plazo, el avalúo practicado para tal fin, debe encontrarse dentro de los **seis (6) meses** anteriores al otorgamiento del crédito" --- **FAVORABILIDAD:** La finalidad de un proceso valuatorio, es dar valor, por tal motivo cuando se da un concepto de favorabilidad, este está sujeto al cumplimiento de las políticas exigidas por la entidad a la que se le está dirigiendo el avalúo, la cual establece los requisitos para dar un concepto, de acuerdo a los requerimientos internos de dicha entidad. La favorabilidad es un concepto independiente al valor del avalúo, el cual no se afecta por dicho concepto. NO es responsabilidad del perito y/o de Los Rosales dicho concepto, el cual se aporta de buena fe, es responsabilidad de a quien se dirige el avalúo verificar de acuerdo a sus políticas.

FINAL DEL INFORME AVALÚO LRHIPO-1018431240



PIN de Validación: a6d109e4



Corporación Colombiana Autorreguladora de Avaluadores ANAV

NIT: 900870027-5

Entidad Reconocida de Autorregulación mediante la Resolución 26408 del 19 de Abril de 2018 de la Superintendencia de Industria y Comercio

El señor(a) ANDRES FERNANDO ROMERO BALAGUERA, identificado(a) con la Cédula de ciudadanía No. 14254793, se encuentra inscrito(a) en el Registro Abierto de Avaluadores, desde el 04 de Mayo de 2018 y se le ha asignado el número de avaluador AVAL-14254793.

Al momento de expedición de este certificado el registro del señor(a) ANDRES FERNANDO ROMERO BALAGUERA se encuentra **Activo** y se encuentra inscrito en las siguientes categorías y alcances:

Categoría 1 Inmuebles Urbanos

Alcance

- Casas, apartamentos, edificios, oficinas, locales comerciales, terrenos y bodegas situados total o parcialmente en áreas urbanas, lotes no clasificados en la estructura ecológica principal, lotes en suelo de expansión con plan parcial adoptado.

Fecha de inscripción
04 Mayo 2018

Regimen
Régimen Académico

Categoría 2 Inmuebles Rurales

Alcance

- Terrenos rurales con o sin construcciones, como viviendas, edificios, establos, galpones, cercas, sistemas de riego, drenaje, vías, adecuación de suelos, pozos, cultivos, plantaciones, lotes en suelo de expansión sin plan parcial adoptado, lotes para el aprovechamiento agropecuario y demás infraestructura de explotación situados totalmente en áreas rurales.

Fecha de inscripción
10 Mar 2020

Regimen
Régimen Académico

Categoría 4 Obras de Infraestructura

Alcance

- Estructuras especiales para proceso, acueductos y conducciones, presas, aeropuertos, muelles, demás construcciones civiles de infraestructura similar.

Fecha de inscripción
10 Mar 2020

Regimen
Régimen Académico



PIN de Validación: a6d109e4



<https://www.raa.org.co>



Categoría 6 Inmuebles Especiales

Alcance

- Incluye centros comerciales, hoteles, colegios, hospitales, clínicas y avance de obras. Incluye todos los inmuebles que no se clasifiquen dentro de los numerales anteriores.

Fecha de inscripción
10 Mar 2020

Regimen
Régimen Académico

Categoría 7 Maquinaria Fija, Equipos y Maquinaria Móvil

Alcance

- Equipos eléctricos y mecánicos de uso en la industria, motores, subestaciones de planta, tableros eléctricos, equipos de generación, subestaciones de transmisión y distribución, equipos e infraestructura de transmisión y distribución, maquinaria de construcción, movimiento de tierra, y maquinaria para producción y proceso. Equipos de cómputo: Microcomputadores, impresoras, monitores, módems y otros accesorios de estos equipos, redes, main frames, periféricos especiales y otros equipos accesorios de estos. Equipos de telefonía, electromedicina y radiocomunicación. Transporte Automotor: vehículos de transporte terrestre como automóviles, camperos, camiones, buses, tractores, camiones y remolques, motocicletas, motociclos, mototriciclos, cuatrimotos, bicicletas y similares.

Fecha de inscripción
10 Mar 2020

Regimen
Régimen Académico

Categoría 8 Maquinaria y Equipos Especiales

Alcance

- Naves, aeronaves, trenes, locomotoras, vagones, teleféricos y cualquier medio de transporte diferente del automotor descrito en la clase anterior.

Fecha de inscripción
10 Mar 2020

Regimen
Régimen Académico

Categoría 10 Semovientes y Animales

Alcance

- Semovientes, animales y muebles no clasificados en otra especialidad.

Fecha de inscripción
10 Mar 2020

Regimen
Régimen Académico



PIN de Validación: a6d109e4



Adicionalmente, ha inscrito las siguientes certificaciones de calidad de personas (Norma ISO 17024) y experiencia:

- Certificación expedida por Lonja de Propiedad Raíz Avaluadores y Constructores de Colombia, en la categoría Inmuebles Urbanos vigente hasta el 09 de Abril de 2022, inscrito en el Registro Abierto de Avaluadores, en la fecha que se refleja en el anterior cuadro.

NOTA: LA FECHA DE VIGENCIA DE LOS DOCUMENTOS ACÁ RELACIONADOS, ES INDEPENDIENTE DE LA VIGENCIA DE ESTE CERTIFICADO Y DIFERENTE DE LA VIGENCIA DE INSCRIPCIÓN EN EL RAA

Los datos de contacto del Avaluador son:

Ciudad: BOGOTÁ, CUNDINAMARCA

Dirección: CARRERA 89A # 77-12 APTO 506

Teléfono: 3124024102

Correo Electrónico: superinmobiliariac@gmail.com

TRASLADOS DE ERA

ERA Origen	ERA Destino	Fecha traslado
Corporación Autorregulador Nacional de Avaluadores - ANA	Corporación Colombiana Autorreguladora de Avaluadores ANAV	30 Abr 2019

Que revisados los archivos de antecedentes del Tribunal Disciplinario de la ERA Corporación Colombiana Autorreguladora de Avaluadores ANAV; no aparece sanción disciplinaria alguna contra el(la) señor(a) ANDRES FERNANDO ROMERO BALAGUERA, identificado(a) con la Cédula de ciudadanía No. 14254793.

El(la) señor(a) ANDRES FERNANDO ROMERO BALAGUERA se encuentra al día con el pago sus derechos de registro, así como con la cuota de autorregulación con Corporación Colombiana Autorreguladora de Avaluadores ANAV.

Con el fin de que el destinatario pueda verificar este certificado se le asignó el siguiente código de QR, y puede escanearlo con un dispositivo móvil u otro dispositivo lector con acceso a internet, descargando previamente una aplicación de digitalización de código QR que son gratuitas. La verificación también puede efectuarse ingresando el PIN directamente en la página de RAA <http://www.raa.org.co>. Cualquier inconsistencia entre la información acá contenida y la que reporte la verificación con el código debe ser inmediatamente reportada a Corporación Colombiana Autorreguladora de Avaluadores ANAV.



PIN de Validación: a6d109e4



PIN DE VALIDACIÓN

a6d109e4

El presente certificado se expide en la República de Colombia de conformidad con la información que reposa en el Registro Abierto de Avaluadores RAA., a los veintiséis (26) días del mes de Septiembre del 2023 y tiene vigencia de 30 días calendario, contados a partir de la fecha de expedición.

Firma: _____
Antonio Heriberto Salcedo Pizarro
Representante Legal