



QR validez del avalúo



**AVALÚOS - CONSTRUCTORA - INTERVENTORIA**  
**Informe de Valuación de un Inmueble de uso Vivienda Urbano**

**AVALUO: LRCAJA-1026253870**

<b>Fecha del avalúo</b>		<b>Fecha de visita</b>	27/09/2023
<b>Dirigido a</b>	Caja Promotora de Vivienda Militar y de Policía		
<b>Dirección</b>	CL 144 19A 06 AP 215, GR 6		
<b>Barrio</b>	EL CEDRITO		
<b>Ciudad</b>	Bogotá D.C.		
<b>Departamento</b>	Cundinamarca		
<b>Propietario</b>	ANDREA PAOLA CARVAJAL SANTIAGO		

MIEMBROS DE LA LONJA DE BOGOTÁ-Oficina: CI 151 #18A-34 OF. 505 Bogotá; PBX: 6019159007 Ext. 101  
Página web: [www.losrosales.com](http://www.losrosales.com) Email: [avaluos@losrosales.com](mailto:avaluos@losrosales.com)  
Bogotá D.C.-COLOMBIA



**AVALÚOS - CONSTRUCTORA - INTERVENTORIA**

Bogotá D.C.,

Señor(es):

**Caja Promotora de Vivienda Militar y de Policía**

Avalúo solicitado por: JAVIER MAURICIO GARZON ALFONSO

Ciudad

Apreciado(s) Señor(es)

Atendiendo su amable solicitud, adjunto a la presente le estamos enviando el informe de Valuación correspondiente al Valor de Mercado del bien inmueble de propiedad de **ANDREA PAOLA CARVAJAL SANTIAGO** ubicado en la CL 144 19A 06 AP 215, GR 6 EL CEDRITO, de la ciudad de Bogotá D.C..

Para la determinación del valor comercial del inmueble objeto de avalúo, de acuerdo con lo establecido en el Decreto 1420 del 24 de julio de 1998 y su correspondiente resolución reglamentaria Resolución 620 del 23 de septiembre de 2008 expedida por el Instituto Geográfico Agustín Codazzi, por la cual se establecen los procedimientos para los avalúos ordenados dentro del marco de la Ley 388 de 1997.

Según los criterios analizados, nuestro Avalúo arrojó un valor de \$140,328,713.25 pesos m/cte (Ciento cuarenta millones trescientos veintiocho mil setecientos trece).

Atentamente,

**Los Rosales Constructora Inmobiliaria S.A.S.**

MIEMBROS DE LA LONJA DE BOGOTÁ-Oficina: Cl 151 #18A-34 OF. 505 Bogotá; PBX: 6019159007 Ext. 101  
Página web: [www.losrosales.com](http://www.losrosales.com) Email: [avaluos@losrosales.com](mailto:avaluos@losrosales.com)  
Bogotá D.C.-COLOMBIA

LIQUIDACIÓN

VALOR COMERCIAL

Tipo de Área	Descripción	Área	Unidad	Valor unitario	%	Valor total
Area Privada	AP 215	19.25	M2	\$6,004,089.00	82.36%	\$115,578,713.25
Area Privada	GJ 6	9.90	M2	\$2,500,000.00	17.64%	\$24,750,000.00
TOTALES					100%	\$140,328,713.25

Valor en letras  
Ciento cuarenta millones trescientos veintiocho mil setecientos trece Pesos Colombianos

Perito actuante



RUTH ELIZABETH VERA CONTRERAS  
RAA Nro: AVAL-60394693 RNA-4228  
C.C: 60394693

VALORES/TIPO DE AREA.			INFORMACIÓN UVR	
	Terreno	Construcción	Valor UVR	1
Integral	0	0	Valor del avalúo en UVR	140,328,713.25
Proporcional	0	0	Valor asegurable	0
% valor proporcional		100	Tiempo esperado comercialización	12
Calificación garantía				
Observación calificación				
Observación				

GENERAL					
Código	LRCAJA-1026253870	Propósito	Modelo 8-14	Tipo avalúo	valor comercial
Datos del dirigido a:					
Dirigido A	Caja Promotora de Vivienda Militar y de Policía				
Tipo identificación	NIT.	Documento	NIT 860021967-7	Email	
Datos del solicitante:					
Solicitante	JAVIER MAURICIO GARZON ALFONSO				
Tipo identificación	C.C.	Documento	1026253870	Teléfono	3153962502
Email	verdum86jaga@gmail.com				
Datos del propietario:					
Propietario	ANDREA PAOLA CARVAJAL SANTIAGO				
Tipo identificación	C.C.	Documento	1136884768	Ocupante	-1
Datos del inmueble objeto de avalúo:					
Dirección	CL 144 19A 06 AP 215, GR 6				
Conjunto	EDIFICIO MULTIFAMILIAR JEREZ				
Ciudad	Bogotá D.C.	Departamento	Cundinamarca	Estrato	4
Sector	Urbano	Barrio	EL CEDRITO	Condiciones PH	Construcción
Tipo Inmueble	Apartaestudio	Tipo subsidio	N/A	Sometido a PH	Si
Observación	Apartamento, garaje y depósito ubicado en CL 144 19A 06, EDIFICIO MULTIFAMILIAR JEREZ.				

CARACTERISTICAS GENERALES

Uso actual	Vivienda	Piso inmueble	215																										
Clase inmueble	Multifamiliar	Otro		Método evaluación	MERCADO																								
Justificación de Metodología	Para la determinación del valor comercial del inmueble objeto de avalúo, de acuerdo con lo establecido en el <b>Decreto 1420 del 24 de julio de 1998</b> y su correspondiente resolución reglamentaria <b>Resolución 620 del 23 de septiembre de 2008</b> expedida por el Instituto Geográfico Agustín Codazzi, por la cual se establecen los procedimientos para los avalúos ordenados dentro del marco de la <b>Ley 388 de 1997</b> ; <b>se utiliza el siguiente (s) método(s): MÉTODO DE COMPARACIÓN O DE MERCADO:</b> Es la técnica valuatoria que busca establecer el valor comercial del bien, a partir del estudio de las ofertas o transacciones recientes, de bienes semejantes y comparables al del objeto de avalúo. Tales ofertas o transacciones deberán ser clasificadas, analizadas e interpretadas para llegar a la estimación del valor comercial.																												
<table><tr><th>ÁREAS JURÍDICAS</th><th>UND</th><th>VALOR</th><th>ÁREAS CATASTRAL</th><th>UND</th><th>VALOR</th></tr><tr><td>AREA CONSTRUIDA</td><td>M2</td><td>21.14</td><td>AREA</td><td>M2</td><td></td></tr><tr><td>PATIO INTERIOR DE USO EXCLUSIVO</td><td>M2</td><td>3.36</td><td>AVALUO CATASTRAL 2023</td><td>PESOS</td><td>91.528.000</td></tr><tr><td>AREA PRIVADA</td><td>M2</td><td>19.25</td><td></td><td></td><td></td></tr></table>						ÁREAS JURÍDICAS	UND	VALOR	ÁREAS CATASTRAL	UND	VALOR	AREA CONSTRUIDA	M2	21.14	AREA	M2		PATIO INTERIOR DE USO EXCLUSIVO	M2	3.36	AVALUO CATASTRAL 2023	PESOS	91.528.000	AREA PRIVADA	M2	19.25			
ÁREAS JURÍDICAS	UND	VALOR	ÁREAS CATASTRAL	UND	VALOR																								
AREA CONSTRUIDA	M2	21.14	AREA	M2																									
PATIO INTERIOR DE USO EXCLUSIVO	M2	3.36	AVALUO CATASTRAL 2023	PESOS	91.528.000																								
AREA PRIVADA	M2	19.25																											
<table><tr><th>ÁREAS MEDIDAS EN VISITA</th><th>UND</th><th>VALOR</th><th>ÁREAS VALORADAS</th><th>UND</th><th>VALOR</th></tr><tr><td>AREA PRIVADA MEDIDA</td><td>M2</td><td>19.25</td><td>AREA PRIVADA VALORADA</td><td>M2</td><td>19.25</td></tr><tr><td>PATIO USO EXCLUSIVO</td><td>M2</td><td>3.36</td><td>PATIO USO EXCLUSIVO</td><td>M2</td><td>3.36</td></tr></table>						ÁREAS MEDIDAS EN VISITA	UND	VALOR	ÁREAS VALORADAS	UND	VALOR	AREA PRIVADA MEDIDA	M2	19.25	AREA PRIVADA VALORADA	M2	19.25	PATIO USO EXCLUSIVO	M2	3.36	PATIO USO EXCLUSIVO	M2	3.36						
ÁREAS MEDIDAS EN VISITA	UND	VALOR	ÁREAS VALORADAS	UND	VALOR																								
AREA PRIVADA MEDIDA	M2	19.25	AREA PRIVADA VALORADA	M2	19.25																								
PATIO USO EXCLUSIVO	M2	3.36	PATIO USO EXCLUSIVO	M2	3.36																								
Perspectivas de valoración	De acuerdo a las condiciones del sector y a la dinámica de mercado del mismo, se consideran perspectivas de valoración medias																												
Actualidad edificadora	No se observó actividad edificadora en su entorno inmediato.																												
Comportamiento Oferta y Demanda	Del análisis del segmento del mercado relativo a los inmuebles comparables con el que se valora se deduce que la oferta en la zona es media, y se considera que la demanda es media.																												
Reglamentación urbanística:	Decreto 555 de 29 de diciembre de 2021																												

INFORMACIÓN JURÍDICA

ESCRITURAS

Nro. escritura	Tipo	Fecha	Notaria	Ciudad
1168	EscrituraDePropiedad	30/06/2021	65	Bogotá D.C.

MATRÍCULAS

Nro. Matrícula	Fecha	Chip	Coeficiente	Cédula catastral	Detalle
50N-20883743	26/09/2023	AAA0278EZFT	0.912		AP 215
50N-20883798	26/09/2023	AAA0278EYJZ	0.094		GARAJE 6

Observación

No se observa limitaciones jurídicas en los documentos suministrados. Nota: Información tomada de los documentos suministrados.

GARAJES Y DEPOSITOS

INFORMACIÓN GARAJES

Número	Tipo	Matrícula	Area(mts 2)	Unidad	Capacidad	Forma	Cubierto	Servidumbre	Total Garajes
6	Privado	50N-20883798	9.90	Mt2	Sencillo	Paralelo	Si		1

INFORMACIÓN DEPÓSITOS

Número	Tipo	Matrícula	Area(mts 2)
P6	Común uso exclusivo		1

Observación

No se observa limitaciones jurídicas en los documentos suministrados. Nota: Información tomada de los documentos suministrados.

DEL ENTORNO

SERVICIOS PÚBLICOS			AMOBILIAMIENTO URBANO	
	Sector	Inmueble		Sector
Energía	SI	SI	Alumbrado	SI
Acueducto	SI	SI	Arborizacion	SI

Alcantarillado	SI	SI	Alamedas	SI
Gas	SI	SI	Ciclo rutas	SI

CARACTERISTICAS

Uso predominante	Residencial	Área de actividad	Residencial.	Demanda / Interés	
Estrato	4	Barrio legal	Si	Topografia	Plana
Transporte	Bueno	Condiciones de salubridad	Bueno		

EQUIPAMIENTO

VIAS, ANDENES Y SARDINELES

	Nivel	Nivel Distancia		Sector	Conservación
Zonas recreativas	Bueno	mas de 500	Andenes	SI	Bueno
Áreas verdes	Bueno	mas de 500	Sardineles	SI	Bueno
Estacionamiento	Bueno	mas de 500	Vías pavimentadas	SI	Bueno
Asistencial	Bueno	mas de 500	Tipo de vía	concreto flexible	
Escolar	Bueno	mas de 500			
Comercial	Bueno	400-500			

IMPACTO AMBIENTAL

Aire	NO	Basura	NO	Inseguridad	NO
Ruido	NO	Aguas	NO	Otro	NO

**Observación:** Vecindario con buen amueblamiento urbano, vías pavimentadas en concreto flexible, en buen estado, sin impacto ambiental negativo evidente en el momento de la visita.

PROPIEDAD HORIZONTAL

Escritura de Propiedad Horizontal	421		Fecha escritura	23/03/2021	
Notaria escritura	65		Ciudad escritura	BOGOTA	
Valor administración	190.000	Total unidades	64	Terraza comunal	Si

<b>Condiciones</b>	Solo construcción	<b># Pisos edificio</b>	4	<b>Porteria</b>	Si
<b>Horario vigilancia</b>	24 horas	<b>Tanque</b>	Si	<b>Cancha</b>	No
<b>Zonas verdes</b>	No	<b>Shut</b>	Si	<b>Citófono</b>	Si
<b>Aire acondicionado</b>	No	<b>Teatrino</b>	No	<b>Sauna</b>	No
<b>Club</b>	No	<b>Bomba eyectora</b>	Si	<b>Gimnasio</b>	Si
<b>Bicicletero</b>	No	<b>Garaje visitante</b>	Si	<b>Golfito</b>	No
<b>Calefacción</b>	No	<b>Planta eléctrica</b>	Si	<b>Jardín infantil</b>	No
<b>Piscinas</b>	No	<b>Ascensores</b>	Si	<b>#Ascensores</b>	2
<b>#Sotanos</b>	2				
<b>Observación</b>	Escritura: 421, Fecha escritura: 23/03/2021, Notaría escritura: 65, Ciudad escritura: BOGOTA, Administración: 190.000, Total unidades: 64, Condiciones: Solo construcción, Nro. Pisos: 4, Portería: Si, Horario vigilancia: 24 horas, Tanque: Si, Shut: Si, Citófono: Si, Bomba eyectora: Si, Gimnasio: Si, Garaje visitante: Si, Planta eléctrica: Si, Terraza comunal: Si, Nro. Sótanos: 2, Ascensores: Si, Nro. Ascensores: 2				

ESTRUCTURA					
Estado de la conservación	Bueno	Estructura	Tradicional	Estructura reforzada	NO DISPONIBLE
Material construcción	Ladrillo	Tipo estructura	pórticos		
Daños por Sismos	No disponibles	Ajustes sismos resistentes	SI	Cubierta	Placa de concreto
Fachada	ladrillo a la vista	Ancho fachada	Mayor 9 metros	Irregularidad planta	No
Irregularidad altura	No	Tipología vivienda		Otro tipología vivienda	
Año construcción	2021	Edad Inmueble	2 años	Vida útil	100
Estado construcción	Usada	%Avance			
Licencia construcción					
Observación	Estructura con una vetustez de 2 años aproximadamente en aparente buen estado de conservación				

DEPENDENCIAS					
INFORMACIÓN DEPENDENCIAS					
Sala	0	Comedor	0	Cocina	Integral
Baños Sociales	0	Patio interior	1	Habitaciones	1
Closet	1	Baños privados	1	Estar	0
Bodega	0	Estudio	0	Cuarto servicio	0
Baños servicio	0	Zona ropas	1	Local	0
Balcón	0	Jardin	No	Zona verde	0

Oficina	0	Ventilación	Bueno	Iluminación	Bueno
Observación	Apartamento. Consta de: , Cocina: Integral, Patio interior: 1, Habitaciones: 1, Closet: 1, Baño privado: 1, Zona ropas: 1, Jardín: No, Ventilación: Bueno, Iluminación: Bueno				

ACABADOS

	Sala	Comedor	Cocina	Baño	Piso	Techo	Muro	Carpintería
Calidad			Normal	Normal	Normal	Normal	Normal	Normal
Estado			Bueno.	Bueno.	Bueno.	Bueno.	Bueno.	Bueno.
Observación	Acabados en buen estado de conservación y mantenimiento.							

## UBICACIÓN GEOGRÁFICA

**Dirección:** CL 144 19A 06 AP 215, GR 6 | EL CEDRITO | Bogotá D.C. | Cundinamarca



### LATITUD

MAGNA SIRGAS: 4.7260027  
GEOGRAFICAS : 4° 43' 33.6108''

### LONGITUD

MAGNA SIRGAS: -74.0469228  
GEOGRAFICAS : 74° 2' 48.9228''

MERCADO

#	DIRECCION	# PISO	VALOR VENTA	NEG	VALOR DEPURADO	# GARAJE	VALOR UNIDAD GARAJE	# DEPOSITO Y OTROS	VALOR DEPOSITO Y OTROS	VALOR M2	TELEFONO
1	AP EN EL SECTOR	4	\$550,000,000	0.95	\$522,500,000	2	\$25,000,000	1	\$	\$6,393,775.37	3013430423
2	AP EN EL SECTOR	4	\$620,000,000	0.95	\$589,000,000	2	\$25,000,000	1	\$	\$6,125,000.00	3017344590
3	AP EN EL EDIFICIO	3	\$350,000,000	0.95	\$332,500,000	1	\$25,000,000	1	\$	\$5,801,886.79	3214831237
Del inmueble		215		.	.	1		1			

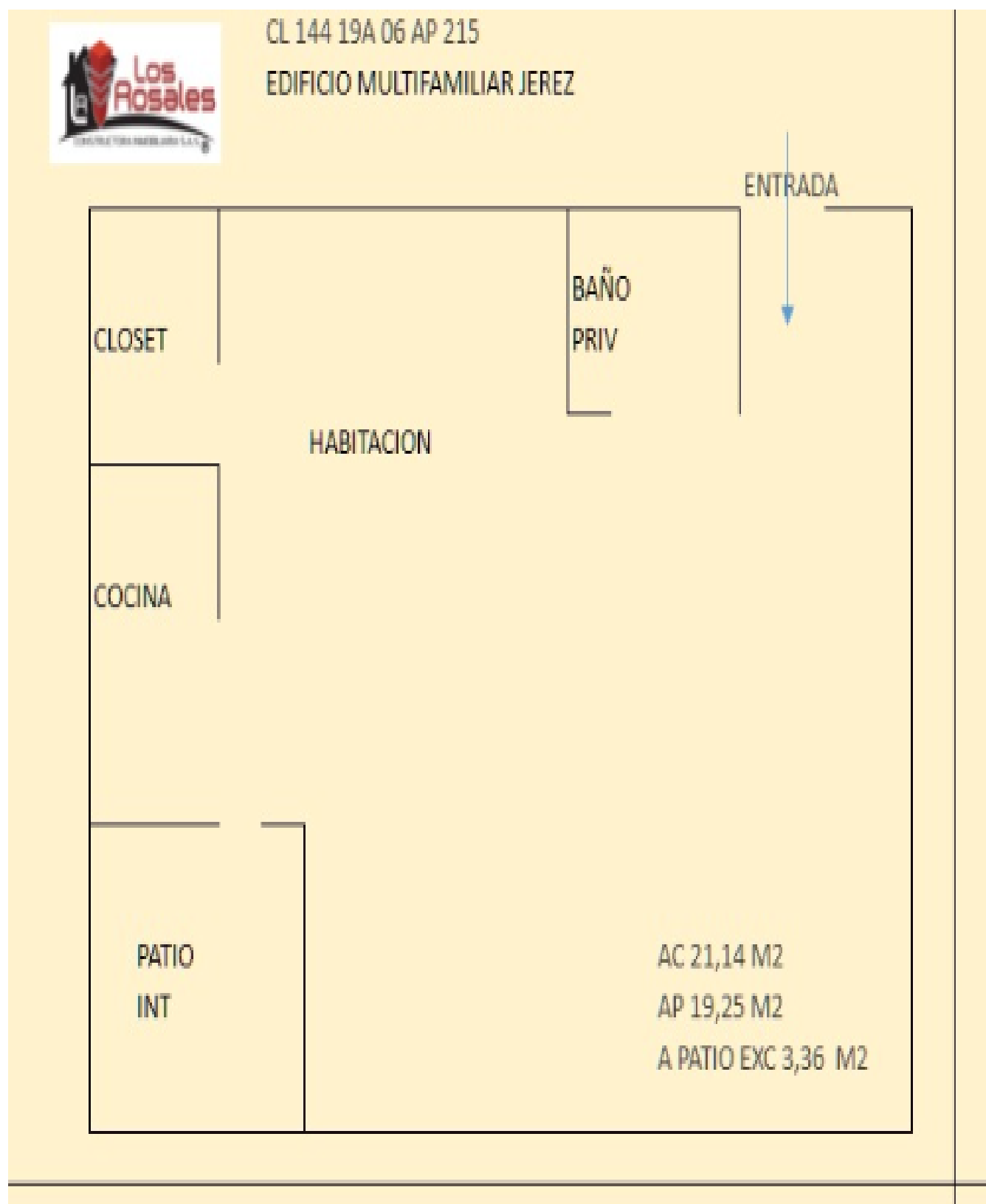
#	EDAD	AREA CONSTRUIDA	AREA PRIVADA	FACTOR ACABADOS	FACTOR EDAD	FACTOR PISO	FACTOR TAMANO	FACTOR UBICACION	FACTOR HOMOLOGACION	RESULTADOS
1	4	79.7	73.9	1.0	1.0	0.98	1.0	1.0	0.98	\$6,265,899.86
2	2	94	88	1.0	1.0	0.98	1.0	1.0	0.98	\$6,002,500.00
3	2	53	53	1.0	1.0	0.99	1.0	1.0	0.99	\$5,743,867.92
2 años										
									PROMEDIO	\$6,004,089.26
									DESV. STANDAR	\$261,019.60
									COEF. VARIACION	4.35%

VALOR MÁXIMO	POR Mt2	\$6,265,108.86	TOTAL	\$120,603,345.53
VALOR MÍNIMO	POR Mt2	\$5,743,069.66	TOTAL	\$110,554,090.98
VALOR TOTAL	\$115,578,713.25			

Observaciones:
Enlaces: 1 - <a href="https://www.fincaraiz.com.co/inmueble/apartamento-en-venta/cedritos/bogota/10193852">https://www.fincaraiz.com.co/inmueble/apartamento-en-venta/cedritos/bogota/10193852</a> 2 - <a href="https://www.fincaraiz.com.co/inmueble/apartamento-en-venta/cedritos/bogota/7585044">https://www.fincaraiz.com.co/inmueble/apartamento-en-venta/cedritos/bogota/7585044</a>

## PLANO DE DISTRIBUCIÓN

Foto




## FOTOS

Foto Selfie



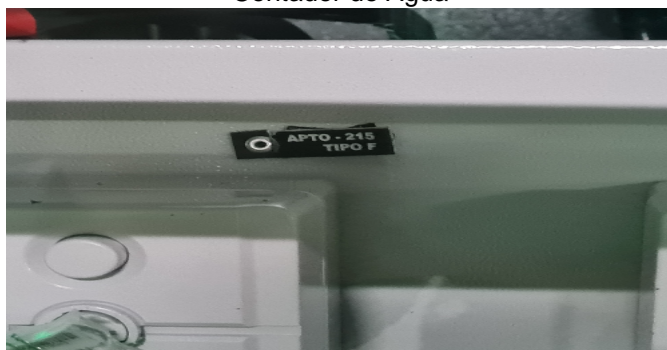
Vía frente al inmueble



Vía frente al inmueble




Contador de Agua



Contador de Energia



Contador de Energia



Contador de Agua



Contador de Agua



## FOTOS

Fachada del Inmueble



Nomenclatura



Fachada del Conjunto



Nomenclatura del Conjunto



Puerta de entrada



Cocina



Patio Interior



Hall o Estar de Habitaciones



## FOTOS

Hab 1 o Habitación Principal



Baño Privado



Deposito



Deposito



Garaje



Garaje



AscensorCJ



AscensorCJ



## FOTOS

Garajes ComunesCJ



Garajes ComunesCJ



Garajes ComunesCJ



Salón SocialCJ



Salón SocialCJ



GimnasioCJ



Terrazas CJ



Terrazas CJ



## FOTOS

Terrazas CJ



Terrazas CJ



Terrazas CJ



Terrazas CJ



Terrazas CJ



Otras Zonas SocialesCJ



Otras Zonas SocialesCJ



Otras Zonas SocialesCJ



## FOTOS

Otras Zonas SocialesCJ




Otras Zonas SocialesCJ



Otras Zonas SocialesCJ



Otras Zonas SocialesCJ



Otras Zonas SocialesCJ



Otras Zonas SocialesCJ



Otras Zonas SocialesCJ



Otras Zonas SocialesCJ



## FOTOS

Otras Zonas SocialesCJ



Otras Zonas SocialesCJ



Otras Zonas SocialesCJ



Otras Zonas SocialesCJ



Otras Zonas SocialesCJ



Otras Zonas SocialesCJ



## CONSIDERACIONES FINALES PARA EL INFORME DE AVALÚO

**VOCABULARIO: PRECIO:** Es un término que se utiliza para la cuantía que se solicita, ofrece o paga por un bien o servicio. El precio de venta es un hecho histórico. **COSTO:** es el precio pagado por los bienes y servicios o la cantidad exigida para crear o producir el bien o el servicio. **MERCADO:** un mercado es el entorno en el que se comercializan bienes y servicios entre compradores y vendedores a través de un mecanismo de precios. --- **AVALÚO:** Es el estudio o proceso mediante el cual se estima y documenta el valor de un bien o bien inmueble, servicio, actividad, cosa u objeto, de acuerdo a la apreciación personal expresada por un profesional que cuenta con los conocimientos técnicos, aplique normas y procedimientos generalmente aceptados en esta especialidad. --- **VALOR COMERCIAL:** Es el precio más probable en que se podría comercializar un bien, en las circunstancias prevalecientes a la fecha del avalúo, en un plazo razonable de exposición, en una transacción llevada a cabo entre un oferente y un demandante libre de presiones, bien informados.

**ABREVIACIONES:** Apartamento: APTO ó AP --- TORRE: TO --- LOTE: LO --- CASA: CS o CA --- AVENIDA: AV --- CALLE: CL --- CARRERA: CRA ó KR--- Diagonal: Diag. --- Conjunto: CJ --- Edificio: ED --- Residencial: Res --- Etapa: ET --- SIN Estrato: SE---Matrícula inmobiliaria: M.I.--- Certificado de libertad y tradición: CLT---- SIN INFORMACIÓN: S/I

----- **METODOLOGÍA:** Para la determinación del valor comercial del inmueble objeto de avalúo, de acuerdo con lo establecido en el **Decreto 1420 del 24 de julio de 1998** y su correspondiente resolución reglamentaria **Resolución 620 del 23 de septiembre de 2008** expedida por el Instituto Geográfico Agustín Codazzi, por la cual se establecen los procedimientos para los avalúos ordenados dentro del marco de la **Ley 388 de 1997:**

**1. Método de comparación o de mercado:** Es la técnica valuatoria que busca establecer el valor comercial del bien, a partir del estudio de las ofertas o transacciones recientes, de bienes semejantes y comparables al del objeto de avalúo. Tales ofertas o transacciones deberán ser clasificadas, analizadas e interpretadas para llegar a la estimación del valor comercial.

**2. Método de capitalización de rentas o ingresos:** Es la técnica valuatoria que busca establecer el valor comercial de un bien, a partir de las rentas o ingresos que se puedan obtener del mismo bien, o inmuebles semejantes y comparables por sus características físicas, de uso y ubicación, trayendo a valor presente la suma de los probables ingresos o rentas generadas en la vida remanente del bien objeto de avalúo, con una tasa de capitalización o interés.

**3. Método de costo de reposición:** Es el que busca establecer el valor comercial del bien objeto de avalúo a partir de estimar el costo total de la construcción a precios de hoy, un bien semejante al del objeto de avalúo, y restarle la depreciación acumulada. Para la depreciación de las construcciones se deben emplear modelos continuos y no los discontinuos o en escalera. Deberá adoptarse un sistema que tenga en cuenta la edad y el estado de conservación, tal como lo establece Fitto y Corvini.

**4-) Método o técnica Residual:** Es el que busca establecer el valor comercial del bien, normalmente para el terreno, a partir de estimar el monto total de las ventas de un proyecto de construcción, acorde con la reglamentación urbanística vigente y de conformidad con el mercado del bien final vendible, en el terreno objeto de avalúo. Este método (técnica) debe desarrollarse bajo el principio de mayor y mejor uso.

## DECLARACION DE CUMPLIMIENTO

**El valuador confirma que:** el informe de valuación es confidencial para las partes, hacia quien está dirigido o sus asesores profesionales, para el propósito específico del encargo; no se acepta ninguna responsabilidad ante ninguna tercera parte, y el valuador no acepta ninguna responsabilidad por la utilización inadecuada del informe. Se prohíbe la publicación del informe en todo o en parte, o cualquier referencia al mismo, o a las cifras de valuación contenidas en él, o los nombres y afiliación profesional de los valuadores, sin el consentimiento escrito del Valuador. ---- **El profesional que firma** declara que no tiene hoy, ni espera tener en el futuro, interés en la propiedad valorada; ni participación en los usos que se hagan del avalúo, ni con las personas que participen en la operación. Ha inspeccionado el inmueble personalmente y/o su equipo de trabajo con RAA vigente, y la información es la observada; los inconvenientes y limitaciones que pueda tener el bien y su

vecindario, están mencionados. Además, se mantendrá un nivel de confidencialidad, acorde a las exigencias de **Los Rosales Constructora Inmobiliaria S.A.S.** ---No es responsabilidad del valuador, el uso de este informe, para un fin distinto al que fue solicitado. --- **La valuación se llevó a cabo conforme a un código de ética** y normas de conducta. El Valuador ha cumplido los requisitos de formación de su profesión. Se adjunta el registro RAA de evaluador en el presente informe. Las descripciones de hechos presentadas en el informe son correctas hasta donde el Valuador alcanza a conocer. Los análisis y resultados solamente se ven restringidos por las hipótesis y condiciones restrictivas que se describen en el informe.

## CONDICIONANTES Y SALVEDADE AL AVALÚO

La compañía valuadora así como el valuador no serán responsables de la veracidad de la información urbanística que afecte o haya afectado el inmueble objeto del predio en el momento de la realización del avalúo. El evaluador deberá dejar consignadas las inconsistencias que observe. --- **La compañía valuadora** así como el valuador no serán responsables de la veracidad de la información y ubicación del bien, informada por el solicitante; los antecedentes de propiedad asentados en el presente Avalúo es la contenida en la documentación oficial proporcionada por el solicitante del propio Avalúo y/o propietario del bien a valorar y/o entidad pública o privada solicitante del avalúo, la cual asumimos como correcta y se recibe de buena fe. Entre ella, podemos mencionar la escritura de propiedad o propiedad horizontal, certificado de libertad y tradición, entre otros. --- **El presente Avalúo es de USO exclusivo del(os) solicitante(s)** para el destino o propósito expresado en el mismo, por lo que no podrá ser utilizado para fines distintos. --- **La presente tasación no constituye un dictamen estructural, de cimentación, de hidrología, de suelos, de sismología,** o de cualquier otra rama de la ingeniería civil o la arquitectura, por lo tanto, no puede ser utilizado para fines relacionados con esas ramas ni se asume responsabilidad por vicios ocultos u otras características del inmueble que no puedan ser apreciadas en una visita normal de inspección física para efectos de tasación. Incluso cuando se aprecien algunas características que puedan constituir anomalías con respecto al estado de conservación normal -**según la vida útil consumida** de un inmueble o a su estructura, el valuador no asume mayor responsabilidad que así indicarlo cuando son detectadas, ya que aunque se presenten estados de conservación malos o ruinosos, es obligación del perito realizar la tasación según los criterios y normas vigentes y aplicables según el propósito del mismo. -- **No se han tenido** en cuenta en la elaboración del presente informe, posibles contingencias o afectaciones de orden jurídico, tales como: Titulación, Modos de Adquisición de Dominio, limitaciones de dominio, Contratos de Tenencia, Demandas Pendientes y en general cualquier asunto de carácter legal. El valor asignado se entiende como valor presente del inmueble tal y como se encontraba al momento de efectuar la visita de inspección. **Por tales motivos, el presente avalúo, no representa en ninguno de los casos un estudio de títulos.** --- Los valores comerciales asignados a los inmuebles, tienen que ver directamente con el área determinada en los documentos públicos suministrados por el interesado y/o áreas susceptibles de legalizar de acuerdo a la normatividad aplicable. --**Vigencia del avalúo: decretos 1420/1998 y 422/2000**, expedidos por el Ministerio de Hacienda y Crédito Público y ministerio de Desarrollo Económico, el presente avalúo tiene una **vigencia de un año**, contado desde la fecha expedición, siempre y cuando las condiciones físicas, intrínsecas, extrínsecas y normativas del inmueble valuado, no sufran cambios significativos, así como tampoco se presenten variaciones representativas del mercado inmobiliario comparable. Por otra parte, el **Decreto 145/2000**, "por medio del cual se establecen las condiciones de los créditos de vivienda individual a largo plazo, el avalúo practicado para tal fin, debe encontrarse dentro de los **seis (6) meses** anteriores al otorgamiento del crédito" --- **FAVORABILIDAD:** La finalidad de un proceso valuatorio, es dar valor, por tal motivo cuando se da un concepto de favorabilidad, este está sujeto al cumplimiento de las políticas exigidas por la entidad a la que se le está dirigiendo el avalúo, la cual establece los requisitos para dar un concepto, de acuerdo a los requerimientos internos de dicha entidad. La favorabilidad es un concepto independiente al valor del avalúo, el cual no se afecta por dicho concepto. NO es responsabilidad del perito y/o de Los Rosales dicho concepto, el cual se aporta de buena fe, es responsabilidad de a quien se dirige el avalúo verificar de acuerdo a sus políticas.

## FINAL DEL INFORME AVALÚO LRCAJA-1026253870



PIN de Validación: afef0a90



<https://www.raa.org.co>



## Corporación Autorregulador Nacional de Avaluadores - ANA

NIT: 900796614-2

### Entidad Reconocida de Autorregulación mediante la Resolución 20910 de 2016 de la Superintendencia de Industria y Comercio

El señor(a) RUTH ELIZABETH VERA CONTRERAS, identificado(a) con la Cédula de ciudadanía No. 60394693, se encuentra inscrito(a) en el Registro Abierto de Avaluadores, desde el 19 de Mayo de 2020 y se le ha asignado el número de avaluador AVAL-60394693.

Al momento de expedición de este certificado el registro del señor(a) RUTH ELIZABETH VERA CONTRERAS se encuentra **Activo** y se encuentra inscrito en las siguientes categorías y alcances:

#### Categoría 1 Inmuebles Urbanos

##### Alcance

- Casas, apartamentos, edificios, oficinas, locales comerciales, terrenos y bodegas situados total o parcialmente en áreas urbanas, lotes no clasificados en la estructura ecológica principal, lotes en suelo de expansión con plan parcial adoptado.

Fecha de inscripción  
**19 Mayo 2020**

Regimen  
**Régimen Académico**

#### Categoría 2 Inmuebles Rurales

##### Alcance

- Terrenos rurales con o sin construcciones, como viviendas, edificios, establos, galpones, cercas, sistemas de riego, drenaje, vías, adecuación de suelos, pozos, cultivos, plantaciones, lotes en suelo de expansión sin plan parcial adoptado, lotes para el aprovechamiento agropecuario y demás infraestructura de explotación situados totalmente en áreas rurales.

Fecha de inscripción  
**19 Mayo 2020**

Regimen  
**Régimen Académico**

#### Categoría 3 Recursos Naturales y Suelos de Protección

##### Alcance

- Bienes ambientales, minas, yacimientos y explotaciones minerales. Lotes incluidos en la estructura ecológica principal, lotes definidos o contemplados en el Código de recursos Naturales Renovables y daños ambientales.

Fecha de inscripción  
**19 Mayo 2020**

Regimen  
**Régimen Académico**



PIN de Validación: afef0a90



#### Categoría 4 Obras de Infraestructura

##### Alcance

- Estructuras especiales para proceso, puentes, túneles, acueductos y conducciones, presas, aeropuertos, muelles y demás construcciones civiles de infraestructura similar.

Fecha de inscripción  
**19 Mayo 2020**

Regimen  
**Régimen Académico**

#### Categoría 5 Edificaciones de Conservación Arqueológica y Monumentos Históricos

##### Alcance

- Edificaciones de conservación arquitectónica y monumentos históricos.

Fecha de inscripción  
**19 Mayo 2020**

Regimen  
**Régimen Académico**

#### Categoría 6 Inmuebles Especiales

##### Alcance

- Incluye centros comerciales, hoteles, colegios, hospitales, clínicas y avance de obras. Incluye todos los inmuebles que no se clasifiquen dentro de los numerales anteriores.

Fecha de inscripción  
**19 Mayo 2020**

Regimen  
**Régimen Académico**

#### Categoría 7 Maquinaria Fija, Equipos y Maquinaria Móvil

##### Alcance

- Equipos eléctricos y mecánicos de uso en la industria, motores, subestaciones de planta, tableros eléctricos, equipos de generación, subestaciones de transmisión y distribución, equipos e infraestructura de transmisión y distribución, maquinaria de construcción, movimiento de tierra, y maquinaria para producción y proceso. Equipos de cómputo: Microcomputadores, impresoras, monitores, módems y otros accesorios de estos equipos, redes, main frames, periféricos especiales y otros equipos accesorios de estos. Equipos de telefonía, electromedicina y radiocomunicación. Transporte Automotor: vehículos de transporte terrestre como automóviles, camperos, camiones, buses, tractores, camiones y remolques, motocicletas, motociclos, mototriciclos, cuatrimotos, bicicletas y similares.

Fecha de inscripción  
**19 Mayo 2020**

Regimen  
**Régimen Académico**



PIN de Validación: afef0a90



## Categoría 8 Maquinaria y Equipos Especiales

### Alcance

- Naves, aeronaves, trenes, locomotoras, vagones, teleféricos y cualquier medio de transporte diferente del automotor descrito en la clase anterior.

Fecha de inscripción  
**19 Mayo 2020**

Regimen  
**Régimen Académico**

## Categoría 9 Obras de Arte, Orfebrería, Patrimoniales y Similares

### Alcance

- Arte, joyas, orfebrería, artesanías, muebles con valor histórico, cultural, arqueológico, palenteológico y similares.

Fecha de inscripción  
**19 Mayo 2020**

Regimen  
**Régimen Académico**

## Categoría 10 Semovientes y Animales

### Alcance

- Semovientes, animales y muebles no clasificados en otra especialidad.

Fecha de inscripción  
**19 Mayo 2020**

Regimen  
**Régimen Académico**

## Categoría 11 Activos Operacionales y Establecimientos de Comercio

### Alcance

- Revalorización de activos, inventarios, materia prima, producto en proceso y producto terminado. Establecimientos de comercio.

Fecha de inscripción  
**19 Mayo 2020**

Regimen  
**Régimen Académico**

## Categoría 12 Intangibles

### Alcance

- Marcas, patentes, secretos empresariales, derechos autor, nombres comerciales, derechos deportivos, espectro radioeléctrico, fondo de comercio, prima comercial y otros similares.



PIN de Validación: afef0a90



Fecha de inscripción  
**19 Mayo 2020**

Regimen  
**Régimen Académico**

### Categoría 13 Intangibles Especiales

#### Alcance

- Daño emergente, lucro cesante, daño moral, servidumbres, derechos herenciales y litigiosos y demás derechos de indemnización o cálculos compensatorios y cualquier otro derecho no contemplado en las clases anteriores.

Fecha de inscripción  
**19 Mayo 2020**

Regimen  
**Régimen Académico**

#### Los datos de contacto del Avaluador son:

Ciudad: BOGOTÁ, BOGOTÁ DC

Dirección: CARRERA 16A # 135-50 APTO 203 CARDENAL2

Teléfono: 3246813964

Correo Electrónico: ruthvdj1@gmail.com

#### Títulos Académicos, Certificados de Aptitud Ocupacional y otros programas de formación:

Técnico Laboral Por Competencias en Avalúos- Corporación Tecnológica Empresarial

**Que revisados los archivos de antecedentes del Tribunal Disciplinario de la ERA Corporación Autorregulador Nacional de Avaluadores - ANA; no aparece sanción disciplinaria alguna contra el(la) señor(a) RUTH ELIZABETH VERA CONTRERAS, identificado(a) con la Cédula de ciudadanía No. 60394693. El(la) señor(a) RUTH ELIZABETH VERA CONTRERAS se encuentra al día con el pago sus derechos de registro, así como con la cuota de autorregulación con Corporación Autorregulador Nacional de Avaluadores - ANA.**

Con el fin de que el destinatario pueda verificar este certificado se le asignó el siguiente código de QR, y puede escanearlo con un dispositivo móvil u otro dispositivo lector con acceso a internet, descargando previamente una aplicación de digitalización de código QR que son gratuitas. La verificación también puede efectuarse ingresando el PIN directamente en la página de RAA <http://www.raa.org.co>. Cualquier inconsistencia entre la información acá contenida y la que reporte la verificación con el código debe ser inmediatamente reportada a Corporación Autorregulador Nacional de Avaluadores - ANA.



PIN de Validación: afef0a90



## PIN DE VALIDACIÓN

**afef0a90**

El presente certificado se expide en la República de Colombia de conformidad con la información que reposa en el Registro Abierto de Avaluadores RAA., a los veinticinco (25) días del mes de Septiembre del 2023 y tiene vigencia de 30 días calendario, contados a partir de la fecha de expedición.

Firma: \_\_\_\_\_  
Alexandra Suarez  
Representante Legal