



QR validez del avalúo



AVALÚOS - CONSTRUCTORA - INTERVENTORIA
Informe de Valuación de un Inmueble de uso Vivienda Urbano

AVALUO: LRCAJA-14801471

Fecha del avalúo		Fecha de visita	22/09/2023
Dirigido a	Caja Promotora de Vivienda Militar y de Policía		
Dirección	LOTE NO. 11 MANZANA F # URBANIZACION FUNDEVIR MPIO DE RIOFRIO		
Barrio	URBANIZACIÓN FUNDEVIR		
Ciudad	Riofrio		
Departamento	Valle del Cauca		
Propietario	SONIA MILENA GALLEG0 BERRIO		

MIEMBROS DE LA LONJA DE BOGOTÁ-Oficina: CI 151 #18A-34 OF. 505 Bogotá; PBX: 6019159007 Ext. 101
Página web: www.losrosales.com Email: avaluos@losrosales.com
Bogotá D.C.-COLOMBIA



AVALÚOS - CONSTRUCTORA - INTERVENTORIA

Bogotá D.C.,

Señor(es):

Caja Promotora de Vivienda Militar y de Policía

Avalúo solicitado por: EDINSON ANDRES GALLEG0 BERRIO

Ciudad

Apreciado(s) Señor(es)

Atendiendo su amable solicitud, adjunto a la presente le estamos enviando el informe de Valuación correspondiente al Valor de Mercado del bien inmueble de propiedad de **SONIA MILENA GALLEG0 BERRIO** ubicado en la LOTE NO. 11 MANZANA F # URBANIZACION FUNDEVIR MPIO DE RIOFRIO URBANIZACIÓN FUNDEVIR, de la ciudad de Riofrio.

Para la determinación del valor comercial del inmueble objeto de avalúo, de acuerdo con lo establecido en el Decreto 1420 del 24 de julio de 1998 y su correspondiente resolución reglamentaria Resolución 620 del 23 de septiembre de 2008 expedida por el Instituto Geográfico Agustín Codazzi, por la cual se establecen los procedimientos para los avalúos ordenados dentro del marco de la Ley 388 de 1997.

Según los criterios analizados, nuestro Avalúo arrojó un valor de \$168,468,000.00 pesos m/cte (Ciento sesenta y ocho millones cuatrocientos sesenta y ocho mil).

Atentamente,

Los Rosales Constructora Inmobiliaria S.A.S.

MIEMBROS DE LA LONJA DE BOGOTÁ-Oficina: Cl 151 #18A-34 OF. 505 Bogotá; PBX: 6019159007 Ext. 101

Página web: www.losrosales.com Email: avaluos@losrosales.com

Bogotá D.C.-COLOMBIA

LIQUIDACIÓN

VALOR COMERCIAL

Tipo de Área	Descripción	Área	Unidad	Valor unitario	%	Valor total
Area de Terreno	Lote	75	M2	\$380,000.00	16.92%	\$28,500,000.00
Area Construida	Piso 1	63	M2	\$1,080,000.00	40.39%	\$68,040,000.00
Area Construida	Piso 2	66.6	M2	\$1,080,000.00	42.70%	\$71,928,000.00
TOTALES					100%	\$168,468,000.00

Valor en letras
Ciento sesenta y ocho millones cuatrocientos sesenta y ocho mil Pesos Colombianos

Perito actuante

Jose miguel Aranzazu R.

JOSE MIGUEL ARANZAZU RESTREPO
RAA Nro: AVAL-1113304560
C.C: 1113304560

VALORES/TIPO DE AREA.			INFORMACIÓN UVR	
	Terreno	Construcción	Valor UVR	1
Integral	0	0	Valor del avalúo en UVR	168,468,000.00
Proporcional	0	0	Valor asegurable	0
% valor proporcional		100	Tiempo esperado comercialización	12
Calificación garantía				
Observación calificación				
Observación				

GENERAL					
Código	LRCAJA-14801471	Propósito	Modelo 8-14	Tipo avalúo	valor comercial
Datos del dirigido a:					
Dirigido A	Caja Promotora de Vivienda Militar y de Policía				
Tipo identificación	NIT.	Documento	NIT 860021967-7	Email	
Datos del solicitante:					
Solicitante	EDINSON ANDRES GALLEGO BERRIO				
Tipo identificación	C.C.	Documento	14801471	Teléfono	3177231917
Email	gallegoed1007@gmail.com				
Datos del propietario:					
Propietario	SONIA MILENA GALLEGO BERRIO				
Tipo identificación	C.C.	Documento	66728444	Ocupante	Propietario
Datos del inmueble objeto de avalúo:					
Dirección	LOTE NO. 11 MANZANA F # URBANIZACION FUNDEVIR MPIO DE RIOFRIO				
Conjunto	No Aplica				
Ciudad	Riofrio	Departamento	Valle del Cauca	Estrato	2
Sector	Urbano	Barrio	URBANIZACIÓN FUNDEVIR	Condiciones PH	Terreno – Construcción
Tipo Inmueble	Casa	Tipo subsidio	N/A	Sometido a PH	No
Observación	Predio ubicado en la Cra 12A N° 10A - 53 (MZ F LOTE11) de la Urbanización Fundevir en el municipio de RíoFrío, departamento del Valle del Cauca. Sector residencial.				

CARACTERISTICAS GENERALES

Uso actual	Vivienda	Piso inmueble	2																										
Clase inmueble	Bifamiliar	Otro		Método evaluación	MERCADO																								
Justificación de Metodología	Para la determinación del valor comercial del inmueble objeto de avalúo, de acuerdo con lo establecido en el Decreto 1420 del 24 de julio de 1998 y su correspondiente resolución reglamentaria Resolución 620 del 23 de septiembre de 2008 expedida por el Instituto Geográfico Agustín Codazzi, por la cual se establecen los procedimientos para los avalúos ordenados dentro del marco de la Ley 388 de 1997 ; se utiliza el siguiente (s) método(s): MÉTODO DE COMPARACIÓN O DE MERCADO: Es la técnica valuatoria que busca establecer el valor comercial del bien, a partir del estudio de las ofertas o transacciones recientes, de bienes semejantes y comparables al del objeto de avalúo. Tales ofertas o transacciones deberán ser clasificadas, analizadas e interpretadas para llegar a la estimación del valor comercial.																												
<table><tr><th>ÁREAS JURÍDICAS</th><th>UND</th><th>VALOR</th></tr><tr><td>AREA DE TERRENO</td><td>M2</td><td>75</td></tr><tr><td>AREA CONSTRUIDA</td><td>M2</td><td>38</td></tr></table>			ÁREAS JURÍDICAS	UND	VALOR	AREA DE TERRENO	M2	75	AREA CONSTRUIDA	M2	38	<table><tr><th>ÁREAS CATASTRAL</th><th>UND</th><th>VALOR</th></tr><tr><td>AREA DE TERRENO</td><td>M2</td><td>75</td></tr><tr><td>AREA CONSTRUIDA</td><td>M2</td><td>75</td></tr><tr><td>AVALUO CATASTRAL 2023</td><td>PESOS</td><td>18489000</td></tr></table>			ÁREAS CATASTRAL	UND	VALOR	AREA DE TERRENO	M2	75	AREA CONSTRUIDA	M2	75	AVALUO CATASTRAL 2023	PESOS	18489000			
ÁREAS JURÍDICAS	UND	VALOR																											
AREA DE TERRENO	M2	75																											
AREA CONSTRUIDA	M2	38																											
ÁREAS CATASTRAL	UND	VALOR																											
AREA DE TERRENO	M2	75																											
AREA CONSTRUIDA	M2	75																											
AVALUO CATASTRAL 2023	PESOS	18489000																											
<table><tr><th>ÁREAS MEDIDAS EN VISITA</th><th>UND</th><th>VALOR</th></tr><tr><td>AREA DE TERRENO</td><td>M2</td><td>75</td></tr><tr><td>AREA PISO 1</td><td>M2</td><td>69.4</td></tr><tr><td>AREA PISO 2</td><td>M2</td><td>73</td></tr></table>			ÁREAS MEDIDAS EN VISITA	UND	VALOR	AREA DE TERRENO	M2	75	AREA PISO 1	M2	69.4	AREA PISO 2	M2	73	<table><tr><th>ÁREAS VALORADAS</th><th>UND</th><th>VALOR</th></tr><tr><td>AREA DE TERRENO</td><td>M2</td><td>75</td></tr><tr><td>AREA PISO 1</td><td>M2</td><td>63</td></tr><tr><td>AREA PISO 2</td><td>M2</td><td>66.6</td></tr></table>			ÁREAS VALORADAS	UND	VALOR	AREA DE TERRENO	M2	75	AREA PISO 1	M2	63	AREA PISO 2	M2	66.6
ÁREAS MEDIDAS EN VISITA	UND	VALOR																											
AREA DE TERRENO	M2	75																											
AREA PISO 1	M2	69.4																											
AREA PISO 2	M2	73																											
ÁREAS VALORADAS	UND	VALOR																											
AREA DE TERRENO	M2	75																											
AREA PISO 1	M2	63																											
AREA PISO 2	M2	66.6																											
<table><tr><th>ÁREAS POR NORMA</th><th></th><th>VALOR</th></tr><tr><td>Indice ocupación</td><td></td><td>0</td></tr><tr><td>Indice construcción</td><td></td><td>0</td></tr></table>			ÁREAS POR NORMA		VALOR	Indice ocupación		0	Indice construcción		0																		
ÁREAS POR NORMA		VALOR																											
Indice ocupación		0																											
Indice construcción		0																											
Forma Geometrica	Rectangular	Frente	6.00																										
Fondo	12.50	Relación frente fondo	1.00																										
Perspectivas de valoración	De acuerdo a las condiciones del sector y a la dinámica de mercado del mismo, se consideran perspectivas de valoración medias																												
Actualidad edificadora	No se observó actividad edificadora en su entorno inmediato.																												
Comportamiento Oferta y Demanda	Del análisis del segmento del mercado relativo a los inmuebles comparables con el que se valora se deduce que la oferta en la zona es media, y se considera que la demanda es media.																												

REGLAMENTACION URBANISTICA

Acuerdo Decreto	Acuerdo N° 003 del 2000
Area Del Lote	75
Forma Del Lote	Rectangular
Topografia	Plano
# Unidades Predios(Predios subdivididos físicamente)	2
Clasificacion Del Suelo	Urbano
Uso Principal Norma	Residencial
Uso Compatible Norma	No especifica
Uso Condicionado Norma	No especifica
Uso Prohibido Norma	No especifica
Tratamiento	Consolidación
Indice DeOcupacion	No especifica
Indice DeConstruccion	No especifica
Antejardin	Empate con los vecinos
AislamientoPosterior	2 Metros
Aislamiento Lateral	No Aplica
Altura Permitida	2 pisos
Densidad	No especifica
Amenaza Riesgo Inundacion	No
Amenaza Riesgo Movimiento en masa	No
Suelos De Proteccion	No
Patrimonio	No
Observaciones Reglamentación urbanística:	El área de terreno utilizada corresponde a la presente en documentos suministrados y fue verificada en visita técnica. El área de construcción fue medida durante la inspección técnica y debe considerarse aproximada ya que no constituye un levantamiento arquitectónico formal. A pesar de que en Escritura Pública se encuentra registrada un área

construida de 38 m2, se liquida el área medida en campo permitida por la normatividad vigente en el sector.

INFORMACIÓN JURÍDICA

ESCRITURAS

Nro. escritura	Tipo	Fecha	Notaria	Ciudad
600	EscrituraDePropiedad	13/11/2007	1	Riofrio

MATRÍCULAS

Nro. Matrícula	Fecha	Cédula catastral	Detalle
384-106951	11/09/2023	76616010001140005000	Casa

Observación

El inmueble NO presenta gravámenes ni inconsistencias jurídicas, de acuerdo con la información contenida en los documentos suministrados y mencionados en el presente ítem. Este informe NO constituye un Estudio de Títulos.

GARAJES Y DEPOSITOS

Observación

El inmueble no tiene garajes asociados a su estructura.

DEL ENTORNO

SERVICIOS PÚBLICOS			AMOBILAMIENTO URBANO		
	Sector	Inmueble		Sector	
Energía	SI	SI	Alumbrado	SI	
Acueducto	SI	SI	Arborizacion	SI	
Alcantarillado	SI	SI	Alamedas	NO	
Gas	SI	SI	Ciclo rutas	NO	
CARACTERISTICAS					
Uso predominante	Residencial	Área de actividad	Residencial.	Demanda / Interés	Media
Estrato	2	Barrio legal	Si	Topografia	Plana
Transporte	Bueno	Condiciones de salubridad	Bueno		

EQUIPAMIENTO			VIAS, ANDENES Y SARDINELES		
	Nivel	Nivel Distancia		Sector	Conservación
Zonas recreativas	Bueno	100-200	Andenes	SI	Bueno
Áreas verdes	Bueno	0-100	Sardineles	SI	Bueno
Estacionamiento	Bueno	0-100	Vías pavimentadas	SI	Bueno
Asistencial	Bueno	400-500	Tipo de vía	Vehicular.	
Escolar	Bueno	400-500			
Comercial	Bueno	0-100			
IMPACTO AMBIENTAL					
Aire	NO	Basura	NO	Inseguridad	NO
Ruido	NO	Aguas	NO	Otro	NO
Observación:	El sector es residencial y cuenta con un buen equipamiento e infraestructura urbana, asimismo, cuenta con servicio de energía, gas y acueducto con los respectivos medidores instalados y vías de acceso pavimentadas en buen estado, con sardineles y andenes. Se destaca cercanía a sitios de interés, tales como: Colegio Primitivo Crespo, Hospital Kennedy y Parque el Lago.				

ESTRUCTURA					
Estado de la conservación	Bueno	Estructura	Tradicional	Estructura reforzada	NO DISPONIBLE
Material construcción	Ladrillo	Tipo estructura	Mampostería Confinada		
Daños por Sismos	No disponibles	Ajustes sismos resistentes	SI	Cubierta	teja de barro
Fachada	pañete y pintura	Ancho fachada	3-6 metros	Irregularidad planta	No
Irregularidad altura	No	Tipología vivienda	Casa Continua	Otro tipología vivienda	
Año construcción	2007	Edad Inmueble	16 años	Vida útil	100
Estado construcción	Usada	%Avance	100		
Licencia construcción	No suministrada				
Observación	Estrctura en aparente buen estado de conservación. Al momento de la visita no se observaron grietas ni fisuras que pudiesen afectar la estructura del inmueble ni su habitabilidad.				

DEPENDENCIAS					
INFORMACIÓN DEPENDENCIAS					
Sala	2	Comedor	2	Cocina	Sencilla
Baños Sociales	2	Patio interior	2	Habitaciones	6
Closet	0	Baños privados	1	Estar	0
Bodega	0	Estudio	0	Cuarto servicio	0
Baños servicio	0	Zona ropas	2	Local	0

Balcón	0	Jardin	No	Zona verde	No
Oficina	0	Ventilación	Bueno	Iluminación	Bueno
Observación	Casa. Consta de: sala: 2, Comedor: 2, Cocina: Sencilla, Baño social: 2, Patio interior: 2, Habitaciones: 6, Closet: 0, Baño privado: 1, Estar: 0, Bodega: 0, Estudio: 0, Cuarto servicio: 0, Baño servicio: 0, Zona ropas: 2, Local: 0, Balcón: 0, Jardín: No, Zona verde: No, Oficina: 0, Ventilación: Bueno, Iluminación: Bueno				

ACABADOS

	Sala	Comedor	Cocina	Baño	Piso	Techo	Muro	Carpintería
Calidad	Sencillo	Sencillo	Sencillo	Sencillo	Sencillo	Sencillo	Sencillo	Sencillo
Estado	Bueno.	Bueno.	Bueno.	Bueno.	Bueno.	Bueno.	Bueno.	Bueno.
Observación	El inmueble cuenta con acabados sencillos en buen estado de conservación y mantenimiento, acordes al estrato socioeconómico y el sector donde está ubicado.							

UBICACIÓN GEOGRÁFICA

Dirección: LOTE NO. 11 MANZANA F # URBANIZACION FUNDEVIR MPIO DE RIOFRIO |
URBANIZACIÓN FUNDEVIR | Riofrio | Valle del Cauca



LATITUD

MAGNA SIRGAS: 4.161497
GEOGRAFICAS : 4° 9' 41.3886''

LONGITUD

MAGNA SIRGAS: -76.288000
GEOGRAFICAS : 76° 17' 16.7994''

MERCADO

#	DIRECCION	VALOR VENTA	NEG	VALOR DEPURADO	TELEFONO	TERRENO M2	TAMANO CONSTRUCCI ON M2	VALOR CONSTRUCCION M2	VALOR CONSTRUCCION
1	El Descanso - Riofrío	\$280,000,000	0.95	\$266,000,000	317 6473292	120	204	\$1,080,000	\$220,320,000
2	Las Delicias- Riofrío	\$150,000,000	0.95	\$142,500,000	3176473292	90	90	\$1,200,000	\$108,000,000
3	Trujillo Valle	\$315,000,000	0.95	\$299,250,000	3002379104	217	200	\$1,080,000	\$216,000,000
Del inmueble						75	129.6		

#	TOTAL SIN CONSTRUCCION	TERRENO M2	FACTOR TAMANO	FACTOR UBICACION	FACTOR HOMOLOGADO	RESULTADOS
1	\$45,680,000	\$380,667	1.0	1.0	1.00	\$380,667
2	\$34,500,000	\$383,333	1.0	1.0	1.00	\$383,333
3	\$83,250,000	\$383,641	1.0	1.0	1.00	\$383,641
					PROMEDIO	\$382,546.85
					DESV. STANDAR	\$1,635.51
					COEF. VARIACION	0.43%

TERRENO	ADOPTADOM2	\$380,000.00	AREA	75	TOTAL	\$28,500,000.00
CONSTRUCCION	ADOPTADOM2	\$1,080,000.00	AREA	129.6	TOTAL	\$139,968,000.00
VALOR TOTAL	\$168,468,000.00					

Observaciones:

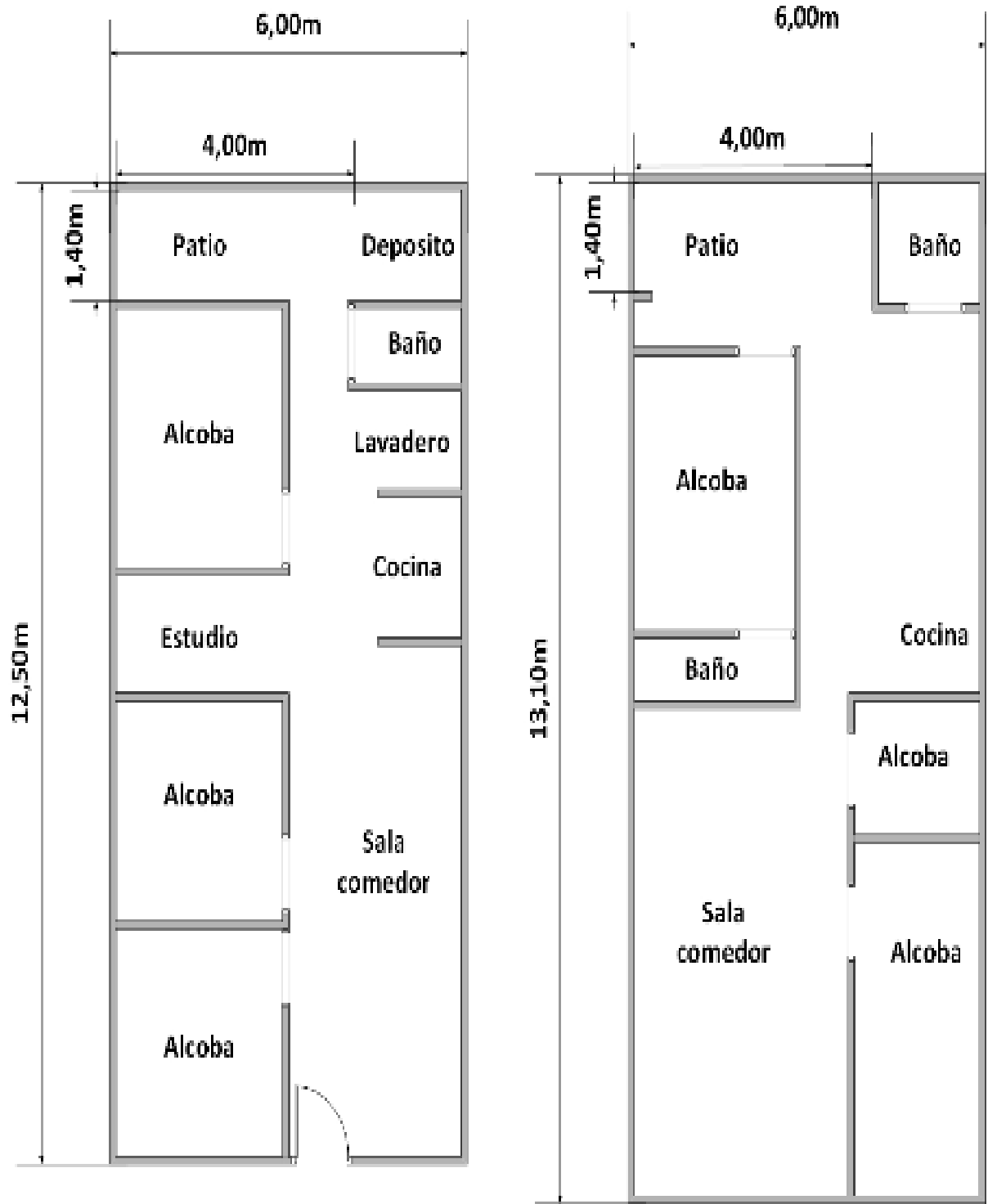
Se realiza el análisis de la muestra de bienes inmuebles comparables con la propiedad valuada, en lo referente a superficie, edad, situación, distribución, entorno, y ubicados en el mismo sector o cercano. Dependiendo de la oferta utilizada en el momento de la homogeneización se ha utilizado un factor que precia o deprecia la oferta, teniendo en cuenta los factores intervinientes en la misma.

Enlaces:

1-https://www.doomos.com.co/de/8076874_venta-casa-barrio-descanso.html?utm_source=Lifull-connect&utm_medium=referrer 2-https://www.doomos.com.co/de/7556047_casa-nueva-en-riofrío-con-plancha.html?utm_source=Lifull-connect&utm_medium=referrer 3-https://casa.mercadolibre.com.co/MCO-1928031874-en-trujillo-vendo-casa-grande-buenos-acabados-y-excelente-ubicacion-_JM#position=1&search_layout=grid&type=item&tracking_id=91ebb668-410e-4568-af6a-0fe1f36d9b6d

PLANO DE DISTRIBUCIÓN

Foto



FOTOS

Foto Selfie



Entorno



Entorno



Contador de Energia



Contador de Agua



Contador de Gas



Patio Interior



Fachada del Inmueble



FOTOS

Fachada del Inmueble




Nomenclatura



Sala



Sala




Sala



Sala



Cocina



Cocina



FOTOS

Zona de Ropas



Escalera del inmueble




Escalera del inmueble



Hab 1 o Habitación Principal



Baño Privado




Baño Privado



Habitación 2



Habitación 3



FOTOS

Habitación 4



Baño Social 1



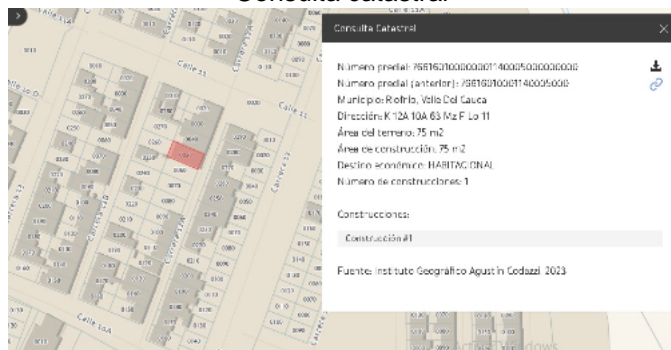
Baño Social 1



Baño Social 2



Consulta catastral



CONSIDERACIONES FINALES PARA EL INFORME DE AVALÚO

VOCABULARIO: **PRECIO:** Es un término que se utiliza para la cuantía que se solicita, ofrece o paga por un bien o servicio. El precio de venta es un hecho histórico. **COSTO:** es el precio pagado por los bienes y servicios o la cantidad exigida para crear o producir el bien o el servicio. **MERCADO:** un mercado es el entorno en el que se comercializan bienes y servicios entre compradores y vendedores a través de un mecanismo de precios. --- **AVALÚO:** Es el estudio o proceso mediante el cual se estima y documenta el valor de un bien o bien inmueble, servicio, actividad, cosa u objeto, de acuerdo a la apreciación personal expresada por un profesional que cuenta con los conocimientos técnicos, aplique normas y procedimientos generalmente aceptados en esta especialidad. --- **VALOR COMERCIAL:** Es el precio más probable en que se podría comercializar un bien, en las circunstancias prevalecientes a la fecha del avalúo, en un plazo razonable de exposición, en una transacción llevada a cabo entre un oferente y un demandante libre de presiones, bien informados.

ABREVIACIONES: **Apartamento:** APTO ó AP --- **TORRE:** TO --- **LOTE:** LO --- **CASA:** CS o CA --- **AVENIDA:** AV --- **CALLE:** CL --- **CARRERA:** CRA ó KR--- **Diagonal:** Diag. --- **Conjunto:** CJ --- **Edificio:** ED --- **Residencial:** Res --- **Etapas:** ET --- **SIN Estrato:** SE---**Matrícula inmobiliaria:** M.I.--- **Certificado de libertad y tradición:** CLT---- **SIN INFORMACIÓN:** S/I

----- **METODOLOGÍA:** Para la determinación del valor comercial del inmueble objeto de avalúo, de acuerdo con lo establecido en el **Decreto 1420 del 24 de julio de 1998** y su correspondiente resolución reglamentaria **Resolución 620 del 23 de septiembre de 2008** expedida por el Instituto Geográfico Agustín Codazzi, por la cual se establecen los procedimientos para los avalúos ordenados dentro del marco de la **Ley 388 de 1997:**

1. Método de comparación o de mercado: Es la técnica valuatoria que busca establecer el valor comercial del bien, a partir del estudio de las ofertas o transacciones recientes, de bienes semejantes y comparables al del objeto de avalúo. Tales ofertas o transacciones deberán ser clasificadas, analizadas e interpretadas para llegar a la estimación del valor comercial.

2. Método de capitalización de rentas o ingresos: Es la técnica valuatoria que busca establecer el valor comercial de un bien, a partir de las rentas o ingresos que se puedan obtener del mismo bien, o inmuebles semejantes y comparables por sus características físicas, de uso y ubicación, trayendo a valor presente la suma de los probables ingresos o rentas generadas en la vida remanente del bien objeto de avalúo, con una tasa de capitalización o interés.

3. Método de costo de reposición: Es el que busca establecer el valor comercial del bien objeto de avalúo a partir de estimar el costo total de la construcción a precios de hoy, un bien semejante al del objeto de avalúo, y restarle la depreciación acumulada. Para la depreciación de las construcciones se deben emplear modelos continuos y no los discontinuos o en escalera. Deberá adoptarse un sistema que tenga en cuenta la edad y el estado de conservación, tal como lo establece Fitto y Corvini.

4-) Método o técnica Residual: Es el que busca establecer el valor comercial del bien, normalmente para el terreno, a partir de estimar el monto total de las ventas de un proyecto de construcción, acorde con la reglamentación urbanística vigente y de conformidad con el mercado del bien final vendible, en el terreno objeto de avalúo. Este método (técnica) debe desarrollarse bajo el principio de mayor y mejor uso.

DECLARACION DE CUMPLIMIENTO

El valuador confirma que: el informe de valuación es confidencial para las partes, hacia quien está dirigido o sus asesores profesionales, para el propósito específico del encargo; no se acepta ninguna responsabilidad ante ninguna tercera parte, y el valuador no acepta ninguna responsabilidad por la utilización inadecuada del informe. Se prohíbe la publicación del informe en todo o en parte, o cualquier referencia al mismo, o a las cifras de valuación contenidas en él, o los nombres y afiliación profesional de los valuadores, sin el consentimiento escrito del Valuador. ---- **El profesional que firma** declara que no tiene hoy, ni espera tener en el futuro, interés en la propiedad valorada; ni participación en los usos que se hagan del avalúo, ni con las personas que participen en la operación. Ha inspeccionado el inmueble personalmente y/o su equipo de trabajo con RAA vigente, y la información es la observada; los inconvenientes y limitaciones que pueda tener el bien y su

vecindario, están mencionados. Además, se mantendrá un nivel de confidencialidad, acorde a las exigencias de **Los Rosales Constructora Inmobiliaria S.A.S.** ---No es responsabilidad del valuador, el uso de este informe, para un fin distinto al que fue solicitado. --- **La valuación se llevó a cabo conforme a un código de ética** y normas de conducta. El Valuador ha cumplido los requisitos de formación de su profesión. Se adjunta el registro RAA de evaluador en el presente informe. Las descripciones de hechos presentadas en el informe son correctas hasta donde el Valuador alcanza a conocer. Los análisis y resultados solamente se ven restringidos por las hipótesis y condiciones restrictivas que se describen en el informe.

CONDICIONANTES Y SALVEDADE AL AVALÚO

La compañía valuadora así como el valuador no serán responsables de la veracidad de la información urbanística que afecte o haya afectado el inmueble objeto del predio en el momento de la realización del avalúo. El evaluador deberá dejar consignadas las inconsistencias que observe. --- **La compañía valuadora** así como el valuador no serán responsables de la veracidad de la información y ubicación del bien, informada por el solicitante; los antecedentes de propiedad asentados en el presente Avalúo es la contenida en la documentación oficial proporcionada por el solicitante del propio Avalúo y/o propietario del bien a valorar y/o entidad pública o privada solicitante del avalúo, la cual asumimos como correcta y se recibe de buena fe. Entre ella, podemos mencionar la escritura de propiedad o propiedad horizontal, certificado de libertad y tradición, entre otros. --- **El presente Avalúo es de USO exclusivo del(os) solicitante(s)** para el destino o propósito expresado en el mismo, por lo que no podrá ser utilizado para fines distintos. --- **La presente tasación no constituye un dictamen estructural, de cimentación, de hidrología, de suelos, de sismología,** o de cualquier otra rama de la ingeniería civil o la arquitectura, por lo tanto, no puede ser utilizado para fines relacionados con esas ramas ni se asume responsabilidad por vicios ocultos u otras características del inmueble que no puedan ser apreciadas en una visita normal de inspección física para efectos de tasación. Incluso cuando se aprecien algunas características que puedan constituir anomalías con respecto al estado de conservación normal -**según la vida útil consumida** de un inmueble o a su estructura, el valuador no asume mayor responsabilidad que así indicarlo cuando son detectadas, ya que aunque se presenten estados de conservación malos o ruinosos, es obligación del perito realizar la tasación según los criterios y normas vigentes y aplicables según el propósito del mismo. -- **No se han tenido** en cuenta en la elaboración del presente informe, posibles contingencias o afectaciones de orden jurídico, tales como: Titulación, Modos de Adquisición de Dominio, limitaciones de dominio, Contratos de Tenencia, Demandas Pendientes y en general cualquier asunto de carácter legal. El valor asignado se entiende como valor presente del inmueble tal y como se encontraba al momento de efectuar la visita de inspección. **Por tales motivos, el presente avalúo, no representa en ninguno de los casos un estudio de títulos.** --- Los valores comerciales asignados a los inmuebles, tienen que ver directamente con el área determinada en los documentos públicos suministrados por el interesado y/o áreas susceptibles de legalizar de acuerdo a la normatividad aplicable. --**Vigencia del avalúo: decretos 1420/1998 y 422/2000**, expedidos por el Ministerio de Hacienda y Crédito Público y ministerio de Desarrollo Económico, el presente avalúo tiene una **vigencia de un año**, contado desde la fecha expedición, siempre y cuando las condiciones físicas, intrínsecas, extrínsecas y normativas del inmueble valuado, no sufran cambios significativos, así como tampoco se presenten variaciones representativas del mercado inmobiliario comparable. Por otra parte, el **Decreto 145/2000**, "por medio del cual se establecen las condiciones de los créditos de vivienda individual a largo plazo, el avalúo practicado para tal fin, debe encontrarse dentro de los **seis (6) meses** anteriores al otorgamiento del crédito" --- **FAVORABILIDAD:** La finalidad de un proceso valuatorio, es dar valor, por tal motivo cuando se da un concepto de favorabilidad, este está sujeto al cumplimiento de las políticas exigidas por la entidad a la que se le está dirigiendo el avalúo, la cual establece los requisitos para dar un concepto, de acuerdo a los requerimientos internos de dicha entidad. La favorabilidad es un concepto independiente al valor del avalúo, el cual no se afecta por dicho concepto. NO es responsabilidad del perito y/o de Los Rosales dicho concepto, el cual se aporta de buena fe, es responsabilidad de a quien se dirige el avalúo verificar de acuerdo a sus políticas.

FINAL DEL INFORME AVALÚO LRCAJA-14801471



PIN de Validación: b0190aaa



Corporación Colombiana Autorreguladora de Avaluadores ANAV

NIT: 900870027-5

Entidad Reconocida de Autorregulación mediante la Resolución 26408 del 19 de Abril de 2018 de la Superintendencia de Industria y Comercio

El señor(a) JOSE MIGUEL ARANZAZU RESTREPO, identificado(a) con la Cédula de ciudadanía No. 1113304560, se encuentra inscrito(a) en el Registro Abierto de Avaluadores, desde el 29 de Mayo de 2018 y se le ha asignado el número de avaluador AVAL-1113304560.

Al momento de expedición de este certificado el registro del señor(a) JOSE MIGUEL ARANZAZU RESTREPO se encuentra **Activo** y se encuentra inscrito en las siguientes categorías y alcances:

Categoría 1 Inmuebles Urbanos

Alcance

- Casas, apartamentos, edificios, oficinas, locales comerciales, terrenos y bodegas situados total o parcialmente en áreas urbanas, lotes no clasificados en la estructura ecológica principal, lotes en suelo de expansión con plan parcial adoptado.

Fecha de inscripción
29 Mayo 2018

Regimen
Régimen Académico

Categoría 2 Inmuebles Rurales

Alcance

- Terrenos rurales con o sin construcciones, como viviendas, edificios, establos, galpones, cercas, sistemas de riego, drenaje, vías, adecuación de suelos, pozos, cultivos, plantaciones, lotes en suelo de expansión sin plan parcial adoptado, lotes para el aprovechamiento agropecuario y demás infraestructura de explotación situados totalmente en áreas rurales.

Fecha de inscripción
12 Jun 2020

Regimen
Régimen Académico

Categoría 4 Obras de Infraestructura

Alcance

- Estructuras especiales para proceso, acueductos y conducciones, presas, aeropuertos, muelles, demás construcciones civiles de infraestructura similar.

Fecha de inscripción
12 Jun 2020

Regimen
Régimen Académico



PIN de Validación: b0190aaa



<https://www.raa.org.co>



Categoría 6 Inmuebles Especiales

Alcance

- Incluye centros comerciales, hoteles, colegios, hospitales, clínicas y avance de obras. Incluye todos los inmuebles que no se clasifiquen dentro de los numerales anteriores.

Fecha de inscripción
12 Jun 2020

Regimen
Régimen Académico

Categoría 7 Maquinaria Fija, Equipos y Maquinaria Móvil

Alcance

- Equipos eléctricos y mecánicos de uso en la industria, motores, subestaciones de planta, tableros eléctricos, equipos de generación, subestaciones de transmisión y distribución, equipos e infraestructura de transmisión y distribución, maquinaria de construcción, movimiento de tierra, y maquinaria para producción y proceso. Equipos de cómputo: Microcomputadores, impresoras, monitores, módems y otros accesorios de estos equipos, redes, main frames, periféricos especiales y otros equipos accesorios de estos. Equipos de telefonía, electromedicina y radiocomunicación. Transporte Automotor: vehículos de transporte terrestre como automóviles, camperos, camiones, buses, tractores, camiones y remolques, motocicletas, motociclos, mototriciclos, cuatrimotos, bicicletas y similares.

Fecha de inscripción
12 Jun 2020

Regimen
Régimen Académico

Categoría 8 Maquinaria y Equipos Especiales

Alcance

- Naves, aeronaves, trenes, locomotoras, vagones, teleféricos y cualquier medio de transporte diferente del automotor descrito en la clase anterior.

Fecha de inscripción
12 Jun 2020

Regimen
Régimen Académico

Categoría 10 Semovientes y Animales

Alcance

- Semovientes, animales y muebles no clasificados en otra especialidad.

Fecha de inscripción
12 Jun 2020

Regimen
Régimen Académico



PIN de Validación: b0190aaa



Adicionalmente, ha inscrito las siguientes certificaciones de calidad de personas (Norma ISO 17024) y experiencia:

- Certificación expedida por Lonja de Propiedad Raíz Avaluadores y Constructores de Colombia, en la categoría Inmuebles Urbanos vigente hasta el 30 de Abril de 2022, inscrito en el Registro Abierto de Avaluadores, en la fecha que se refleja en el anterior cuadro.

NOTA: LA FECHA DE VIGENCIA DE LOS DOCUMENTOS ACÁ RELACIONADOS, ES INDEPENDIENTE DE LA VIGENCIA DE ESTE CERTIFICADO Y DIFERENTE DE LA VIGENCIA DE INSCRIPCION EN EL RAA

Los datos de contacto del Avaluador son:

Ciudad: SEVILLA, VALLE DEL CAUCA

Dirección: CARRERA 50#58-32 PISO 1 CENTRO

Teléfono: 3178069352

Correo Electrónico: josmi0310@gmail.com

Títulos Académicos, Certificados de Aptitud Ocupacional y otros programas de formación:

Técnico Laboral por Competencias en AVALÚOS DE BIENES MUEBLES (MAQUINARIA Y EQUIPOS) E INMUEBLES URBANOS – RURALES Y ESPECIALES expedido por el Instituto Técnico de Educación y Formación para el Trabajo y el Desarrollo Humano TECNI-INCAS.

TRASLADOS DE ERA

ERA Origen	ERA Destino	Fecha traslado
Corporación Autorregulador Nacional de Avaluadores - ANA	Corporación Colombiana Autorreguladora de Avaluadores ANAV	20 Mayo 2020

Que revisados los archivos de antecedentes del Tribunal Disciplinario de la ERA Corporación Colombiana Autorreguladora de Avaluadores ANAV; no aparece sanción disciplinaria alguna contra el(la) señor(a) JOSE MIGUEL ARANZAZU RESTREPO, identificado(a) con la Cédula de ciudadanía No. 1113304560.

El(la) señor(a) JOSE MIGUEL ARANZAZU RESTREPO se encuentra al día con el pago sus derechos de registro, así como con la cuota de autorregulación con Corporación Colombiana Autorreguladora de Avaluadores ANAV.

Con el fin de que el destinatario pueda verificar este certificado se le asignó el siguiente código de QR, y puede escanearlo con un dispositivo móvil u otro dispositivo lector con acceso a internet, descargando previamente una aplicación de digitalización de código QR que son gratuitas. La verificación también puede efectuarse ingresando el PIN directamente en la página de RAA <http://www.raa.org.co>. Cualquier inconsistencia entre la información acá contenida y la que reporte la verificación con el código debe ser inmediatamente reportada a Corporación Colombiana Autorreguladora de Avaluadores ANAV.



PIN de Validación: b0190aaa



PIN DE VALIDACIÓN

b0190aaa

El presente certificado se expide en la República de Colombia de conformidad con la información que reposa en el Registro Abierto de Avaluadores RAA., a los un (01) días del mes de Septiembre del 2023 y tiene vigencia de 30 días calendario, contados a partir de la fecha de expedición.

Firma: _____
Antonio Heriberto Salcedo Pizarro
Representante Legal