



INFORME DE AVALUO LRCAJA_1001870631

RESUMEN EJECUTIVO

CLIENTE	GUILLERMO ALBERTO CARBONELL
NIT / C.C CLIENTE	SANCHEZ
DIRECCIÓN	1001870631
	KR 37 17 194 TO 10 AP 601 (CERTIFICADO DE NOMENCLATURA)
SECTOR	Urbano Estrato 3
BARRIO	CIUDAD VERDE
CIUDAD	Soacha
DEPARTAMENTO	Cundinamarca
PROPOSITO	Modelo 8-14
TIPO AVALUO	valor comercial
VALUADOR	MIGUEL ANGEL FRANCO POLANCO
IDENTIFICACIÓN	79803347

ANTECEDENTES

FECHA VISITA	15/09/2023
FECHA INFORME	18/09/2023
DIRIGIDO A	Caja Promotora de Vivienda Militar y de Policía
EDAD (AÑOS)	9 años
REMODELADO	
OCUPANTE	Desocupado
TIPO DE INMUEBLE	Apartamento
USO ACTUAL	Vivienda

ASPECTOS JURIDICOS

PROPIETARIO	MARTINEZ RODRIGUEZ GERMAN CAMILO				
NUM.	5254 EscrituraDe	NOTARIA	21	FECHA	11/12/2014
ESCRITURA	Propiedad				
CIUDAD	Soacha	DEPTO	Cundinamarca		
ESCRITURA					
CEDULA	000000000170002910060001				
CATASTRAL					
LICENCIA DE CONSTRUCCIÓN	NO APORTADA				
NOMBRE DEL CO	SAUCO CO				
NUNTO/EDIFICIO					
VALOR ADMINIST	Tiene	MENSUALIDAD	75000	VRxM2	1533.12
RACIÓN					
COEFICIENTE DE COPROPIEDAD	0.2425%				

M. INMOB.	N°
TO 10 AP 601	051-165156

OBSERVACIONES GENERALES

Se trata de un apartamento sometido a régimen de propiedad horizontal. **Salvedades:** El presente avalúo no representa en ninguno de los casos un estudio de títulos; ni un dictamen estructural o de cualquier otra rama de la ingeniería civil o la arquitectura.

ACABADOS

DETALLE	CALIDAD	ESTADO
Sala	Normal	Bueno.
Comedor	Normal	Bueno.
Cocina	Normal	Bueno.
Baño	Normal	Bueno.
Piso	Normal	Bueno.
Techo	Normal	Bueno.
Muro	Normal	Bueno.
Carpintería	Normal	Bueno.

DEPENDENCIAS

Sala	1	Estudio	1	Alcobas	3
Comedor	1	Estar	0	B. priv	0
Cocina	Integral	AlcServ.	0	Terraza	
Zropa	1	BServ	0	Jardín	No
Patio	0	Bsocial	1	Balcón	0

Garajes		Exclusivo	NO	Sencillo	NO
Cubierto	NO	Privado	NO	Doble	NO
Descubierto	NO	Comunal	NO	Servidumb.	
IntegralAla	NO				
Vivienda					

DOTACIÓN COMUNAL

Portería	Si	Bicicletero	No	Acensores	No
Piscinas	No	TerrazaCom	No	JardinInfant	No
		unal		il	
PlantaElect.	No	Calefaccion	No	Golfito	No
Gar.Visit.	Si	Gimnasio	No	BombaEyec	Si
				tora	
Porteria	Si	Tanque	Si	Cancha	Si
ZonaVerde	Si	Shut	Si	Citofono	No
Aire	No	Teatrino	No	Sauna	No

VALOR COMERCIAL \$ COP 116,350,985.56

VALOR ASEGURABLE \$ COP 116,350,986.00

CALIFICACIÓN DE GARANTÍA

FAVORABLE: Si

Observación de Favorabilidad

El inmueble es FAVORABLE para Caja Promotora de Vivienda Militar y de Policía Modelo 8-14. Se adjunta certificado de nomenclatura, se recomienda sea actualizada en el certificado de tradición.

NOMBRES Y FIRMAS


MIGUEL ANGEL FRANCO POLANCO
Perito Actuante
C.C: 79803347
RAA: AVAL-79803347


Los Rosales Constructora Inmobiliaria
S.A.S.
Nombre de la firma

INFORMACIÓN DE ÁREAS / NORMATIVIDAD

INFORMACIÓN DE ÁREA P.H.	
Área de actividad	Residencial.
Uso principal	Vivienda
Tipo de proyecto	Apartamento
Total unidades de vivienda	408
Garajes	No tiene No.
Tipo de Garaje	

Ordenamiento territorial vigente a la fecha del informe: Acuerdo No. 46 de diciembre 27 de 2.000
 Inmueble objeto de avalúo sometido a propiedad horizontal.

CONSTRUCCIÓN

ÁREAS JURÍDICAS	UND	VALOR	ÁREAS CATASTRAL	UND	VALOR
AREA CONSTRUIDA	M2	53.53	AREA	M2	49
AREA PRIVADA	M2	48.92	AVALUO CATASTRAL 2023	PESOS	82.501.000

ÁREAS MEDIDAS EN VISITA	UND	VALOR	ÁREAS VALORADAS	UND	VALOR
AREA PRIVADA MEDIDA	M2	48.44	AREA PRIVADA VALORADA	M2	48.92

OBSERVACIONES DE ÁREAS

KR 37 17 194 TO 10 AP 601 (CERTIFICADO DE NOMENCLATURA) | CIUDAD VERDE | Soacha | Cundinamarca está sometido bajo régimen de propiedad horizontal según escritura publica No. 140, fecha: 16/01/2014, Notaría: 21 y ciudad: BOGOTÁ.

SECTOR

Uso predominante	Residencial
Demanda / interés	Media

	Tiene / No tiene	Estado de conserv.
Andenes	SI	Bueno
Sardineles	SI	Bueno
Vías Pavimentadas	SI	Bueno
Transporte Público	Regular	

	Nivel de equipamiento	Distancias aprox.
Comercial	Bueno	100-200
Escolar	Bueno	0-100
Asistencial	Bueno	100-200
Estacionamientos	No hay	mas de 500
Áreas verdes	Bueno	0-100
Zonas recreativas	Bueno	0-100

	Sector	Predio
Acueducto	SI	SI
Alcantarillado	SI	SI
Energía Eléctrica	SI	SI
Gas Natural	SI	SI

Amoblamiento Urbano

Paradero: NO Zonas verdes: Si Arborización: SI

Impacto Ambiental

Aire: NO Basura: NO Ruido: NO Cond.seguridad: NO Aguas servidas: NO

EDIFICACIÓN - ESTRUCTURA

Estado de construcción	Usada
Tipo	reticular celulado
Avance(En construcción)	100%
Estado de conservación	Bueno
N° de Pisos	6
N° de Sótanos	
Vida Útil	100
Vida Remanente	91
Estructura	Industrializado
Material de Construcción	concreto reforzado
Fecha de Remodelación	
Daños previos	NO
Ubicación	KR 37 17 194 TO 10 AP 601 (CERTIFICADO DE NOMENCLATURA)

Ajuste sismo resistente	NO
Cubierta	teja de fibrocemento
Fachada	ladrillo a la vista
Ancho Fachada	Mayor 9 metros
Irregularidad Planta	No
Irregularidad Altura	No
Tipología Vivienda	Edificio en Altura - Piso en Manzana
Año de Construcción	2014

Comentarios de estructura

Estructura en aparente buen estado de conservación, en la visita no se evidencian daños que afecten activamente la propiedad.

CUADRO DE VALORACIÓN

Tipo de Área	Descripción	Área	Unidad	Valor unitario	%	Valor total
Area Privada	TO 10 AP 601	48.92	M2	\$2,378,393.00	100.00%	\$116,350,985.56
TOTALES					100%	\$116,350,985.56

Valor en letras Ciento dieciséis millones trescientos cincuenta mil novecientos ochenta y cinco Pesos Colombianos

TOTAL COMERCIAL \$116,350,985.56

OFERTA Y DEMANDA

Tiempo esperado de comercialización (Meses):	12
Perspectivas de valoración:	De acuerdo a las condiciones del sector y a la dinámica de mercado del mismo, se consideran perspectivas de valoración medias
Comportamiento Oferta y Demanda:	Del análisis del segmento del mercado relativo a los inmuebles comparables con el que se valora se deduce que la oferta en la zona es media, y se considera que la demanda es media.
Actualidad edificadora:	No se observó actividad edificadora en su entorno inmediato.

SALVEDADES

General: Se trata de un apartamento sometido a régimen de propiedad horizontal. **Salvedades:** El presente avalúo no representa en ninguno de los casos un estudio de títulos; ni un dictamen estructural o de cualquier otra rama de la ingeniería civil o la arquitectura.

Garaje: El inmueble objeto de avalúo no cuenta con garaje ni depósito. El conjunto cuenta con 118 sitios de parqueo comunal para vehículos y 96 sitios de parqueo demarcados para motos, de acuerdo a la información dada en visita.

Entorno: Sector con buen amoblamiento urbano, vías pavimentadas en concreto flexible, IMPACTO AMBIENTAL NEGATIVOS. No se observan afectaciones ambientales, de orden público o seguridad negativas, más que las normales del municipio., El conjunto se encuentra ubicado al frente de la Institución Educativa La Despensa, Sede Ciudad Verde.

Propiedad horizontal: Escritura: 140, Fecha escritura: 16/01/2014, Notaría escritura: 21, Ciudad escritura: BOGOTÁ, Administración: 75000, Total unidades: 408, Condiciones: Solo construcción, Nro. Pisos: 6, Portería: Si, Horario vigilancia: 24 horas, Tanque: Si, Cancha: Si, Zonas verdes: Si, Shut: Si, Citófono: No, Aire acondicionado: No, Teatrino: No, Sauna: No, Club: No, Bomba eyectora: Si, Gimnasio: No, Biciclétero: No, Garaje visitante: Si, Golfito: No, Calefacción: No, Planta eléctrica: No, Jardín infantil: No, Terraza comunal: No, Piscina: No, Ascensores: No

Estructura: Estructura en aparente buen estado de conservación, en la visita no se evidencian daños que afecten activamente la propiedad.

Dependencia: Apartamento. Consta de: sala: 1, Comedor: 1, Cocina: Integral, Baño social: 1, Patio interior: 0, Habitaciones: 3, Closet: 0, Baño privado: 0, Estar: 0, Bodega: 0, Estudio: 1, Cuarto servicio: 0, Baño servicio: 0, Zona ropas: 1, Local: 0, Balcón: 0, Jardín: No, Zona verde: No, Oficina: 0, Ventilación: Bueno, Iluminación: Bueno

Acabados: Acabados en buen estado de conservación y mantenimiento, pisos en cerámica para baño, para las habitaciones y demás áreas, paredes pañetadas y estucadas, con enchape en cerámica en baño, cocina y zona de ropas, puertas interiores en madera, ventanería en aluminio.

EXPLICACIÓN METODOLOGÍA UTILIZADA

Para la determinación del valor comercial del inmueble objeto de avalúo, de acuerdo con lo establecido en el **Decreto 1420 del 24 de julio de 1998** y su correspondiente resolución reglamentaria **Resolución 620 del 23 de septiembre de 2008** expedida por el Instituto Geográfico Agustín Codazzi, por la cual se establecen los procedimientos para los avalúos ordenados dentro del marco de la **Ley 388 de 1997**; se utiliza el siguiente (s) método(s):

MÉTODO DE COMPARACIÓN O DE MERCADO: Es la técnica valuatoria que busca establecer el valor comercial del bien, a partir del estudio de las ofertas o transacciones recientes, de bienes semejantes y comparables al del objeto de avalúo. Tales ofertas o transacciones deberán ser clasificadas, analizadas e interpretadas para llegar a la estimación del valor comercial.

MERCADO

#	DIRECCION	# PISO	VALOR VENTA	NEG	VALOR DEPURADO	# GARAJE	VALOR UNIDAD GARAJE	# DEPOSITO Y OTROS	VALOR DEPOSITO Y OTROS	VALOR M2	TELEFONO
1	Mismo Conjunto	5	\$130,000,000	0.97	\$126,100,000		\$0		\$0	\$2,251,785.71	3012769195
2	Mismo Conjunto	3	\$120,000,000	0.97	\$116,400,000		\$0		\$0	\$2,328,000.00	3028499180
3	Mismo Conjunto		\$115,000,000	0.97	\$111,550,000		\$0		\$0	\$2,373,404.26	3213315169
4	Mismo Conjunto	5	\$130,000,000	0.97	\$126,100,000		\$0		\$0	\$2,627,083.33	3213315169
5	Mismo Conjunto	5	\$114,000,000	0.97	\$110,580,000		\$0		\$0	\$2,571,627.91	3125366017
Del inmueble		6		-	-	0		0			

#	EDAD	AREA CONSTRUIDA	AREA PRIVADA	FACTOR ACABADOS	FACTOR EDAD	FACTOR PISO	FACTOR TAMANO	FACTOR UBICACION	FACTOR HOMOLOGACION	RESULTADOS
1	9	60	56	1.0	1.0	1.0	1.0	1.0	1	\$2,251,785.71
2	9	50	50	1.0	1.0	1.0	1.0	1.0	1	\$2,328,000.00
3	9	47	47	1.0	1.0	1.0	1.0	1.0	1	\$2,373,404.26
4	9	48	48	0.95	1.0	1.0	1.0	1.0	0.95	\$2,495,729.16
5	9	43	43	0.95	1.0	1.0	1.0	1.0	0.95	\$2,443,046.51
9 años										
									PROMEDIO	\$2,378,393.13
									DESV. STANDAR	\$95,579.28
									COEF. VARIACION	4.02%

VALOR MÁXIMO	POR Mt2	\$2,473,972.41	TOTAL	\$121,026,730.43
VALOR MÍNIMO	POR Mt2	\$2,282,813.84	TOTAL	\$111,675,253.21
VALOR TOTAL	\$116,350,985.56			

Observaciones:

Enlaces:

1.-Tomada en sitio

2.-Tomada en sitio


3.-<https://fincaraiz.com.co/inmueble/apartamento-en-venta/bosatama/soacha/7943230>

4.-<https://fincaraiz.com.co/inmueble/apartamento-en-venta/bosatama/soacha/10196928>

5.-<https://www.metrocuadrado.com/inmueble/venta-apartamento-soacha-ciudad-verde-3-habitaciones-1-barros/34-M4548067>

UBICACIÓN DEL INMUEBLE VALORADO

DIRECCIÓN:
KR 37 17 194 TO 10 AP 601 (CERTIFICADO DE
NOMENCLATURA) | CIUDAD VERDE | Soacha | Cundinamarca



COORDENADAS (DD)

Latitud: 4.608323

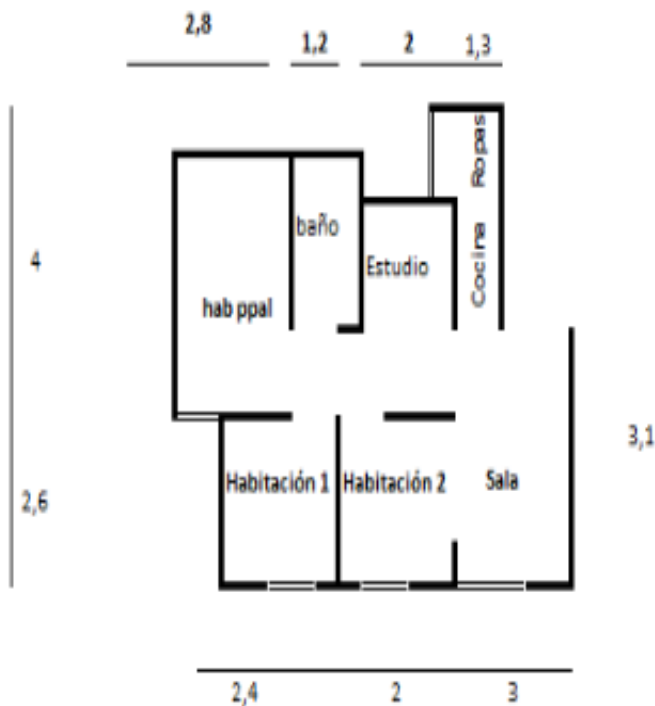
Longitud: -74.220649

COORDENADAS (DMS)

Latitud: 4° 36' 29.9628''


Longitud: 74° 13' 14.3358''

PLANO DE DISTRIBUCIÓN



.OTROS ANEXOS.

DOCUMENTO PARA ACTUALIZAR-1



**SECRETARIA DE PLANEACIÓN Y ORDENAMIENTO TERRITORIAL
DIRECCIÓN DE ESPACIO FÍSICO Y URBANISMO
Y DESARROLLO ECONÓMICO**

CERTIFICADO DE NOMENCLATURA Y ESTRATIFICACIÓN

ESTE CERTIFICADO TIENE VALIDEZ DE ACUERDO A LA LEY 527 de (Agosto 18)
Directiva Presidencial No. del 2000, Ley 962 de 2005 (Antitrámites) artículo 6, parágrafo 3.

Fecha y hora de expedición: martes, 19 de septiembre de 2023 12:14:43 p. m.

LA PRESENTE INFORMACIÓN ES LA CONTENIDA EN LA BASE DE DATOS A LA FECHA Y HORA EN QUE SE GENERA

Información Física 25754000000000170002910060001

Dirección Oficial (Principal): Es la dirección asignada a la puerta más importante de su predio, en donde se encuentra instalada su placa domiciliaria.
KR 37 17 194 TO 10 AP 601

Dirección Anterior: **KR 37 17 194 TO 10 AP 601**


Dirección Secundaria "S", Incluye "I" y Secundaria en Propiedad Horizontal "H": "Secundaria" es una puerta adicional en su predio que esta sobre la misma fachada, "Incluye" es aquella que esta sobre una fachada distinta de la dirección oficial "Secundaria en Propiedad Horizontal" es una puerta adicional en su predio que esta sobre la misma fachada, en condición de PH.

(NUPRE): **BCW0007JFDD** Matrícula Inmobiliaria: **051-165156**

Estrato: **3** Barrio: **SAUCO (C.V.)**

Esta certificación es generada en coordinación al Manual de funciones establecido por la Alcaldía Municipal de Soacha, mediante resolución No.2852 del 26 de diciembre de 2007. Acuerdo No.35 del 26 de diciembre de 2012, "Por el cual se derogan los Acuerdos Municipales No. 31 del 21 de Diciembre de 1997 y No. 52 del 25 de diciembre de 2000, se implementa un nuevo modelo de Nomenclatura Vial y domiciliaria para el municipio de Soacha y se dictan otras disposiciones"

La inscripción en catastro no constituye título de dominio, ni sanea los vicios que tenga una titulación o una posesión, Resolución No. 1149/2021 del IGAC.


Jonathan Fabian Rocha Duque
Director de Gestión Catastral

Este documento fue generado electrónicamente con firma digital y cuenta con plena validez jurídica conforme a la Ley 527 de (Agosto 18) Directiva presidencial No. Del 2000, LEY 962 de 2005 (Anti trámites) Certificado por la Alcaldía Municipal de Soacha – Secretaria de Planeación y Ordenamiento Territorial.

<http://www.alcaldiasoacha.gov.co/>

Calle 13 No 7-30 Soacha - Cundinamarca
Tel: 57 - 1 - 7305500 Fax 57-1-5770580
contactenos@alcaldiasoacha.gov.co

REGISTRO FOTOGRÁFICO

Foto Selfie



Vía frente al inmueble



Vía frente al inmueble



Contador de Energia



Contador de Agua



Contador de Gas



Fachada del Inmueble



Nomenclatura



REGISTRO FOTOGRÁFICO

Fachada del Conjunto



Sala Comedor



Sala Comedor



Cocina



Zona de Ropas



Estudio



Hab 1 o Habitación Principal



Habitación 2



REGISTRO FOTOGRÁFICO

Habitación 3



Baño Social 1



Garajes ComunesCJ



Juegos InfantilesCJ



CanchasCJ



Garajes para motosCJ



Garajes para motosCJ



Areas o Documentos

APARTAMENTO NÚMERO SEISCIENTOS UNO (601) TORRE DIEZ (10)
LOCALIZACIÓN: Está localizado en el piso 6 de la Torre 10 del Conjunto Residencial Sauco. **ACCESO:** El acceso está identificado en la nomenclatura urbana de Soacha, con el número 20-12 de la Transversal 37. **DEPENDENCIAS:** Sala, comedor, cocina, ropas, alcoba y/o estar, dos (2) alcobas, vestier, un (1) baño y espacio para futuro baño por parte del propietario. **ÁREAS:** Área construida de cincuenta y tres metros cuadrados con cincuenta y tres decímetros cuadrados (53.53 M2). Área privada de cuarenta y ocho metros cuadrados con noventa y dos decímetros cuadrados (48.92 M2). La diferencia entre el área construida y el área privada es de cuatro metros cuadrados con sesenta y un decímetros cuadrados (4.61 M2), que pueden corresponder a muros de fachada común, muros comunes, columnas estructurales y ductos comunes, estos elementos y las placas estructurales, ya sean interiores o medianeros con otras unidades privadas, no se pueden demoler ni modificar, dado su carácter estructural y común. **ALTURA:** La altura libre es de dos metros con veinte centímetros (2.20 m). **LINDEROS:** Se encuentra comprendido dentro de los siguientes linderos: Entre los puntos 1 y 2: Línea quebrada, en dimensiones de tres metros con un centímetro (3.01 m.), catorce centímetros (0.14 m.), doce centímetros (0.12 m.), un metro con dos centímetros (1.02 m.), un metro con ochenta y nueve centímetros (1.89 m.), tres

REGISTRO FOTOGRÁFICO

Areas o Documentos

La validez de este documento podrá verificarse en la página web registropublico.gub.ve

SNR SUPERINTENDENCIA DE NOTARIADO Y REGISTRO

OFICINA DE REGISTRO DE INSTRUMENTOS PUBLICOS DE SOACHA
CERTIFICADO DE TRADICION
MATRICULA INMOBILIARIA

Certificado generado con el Pin No: 230815536381103179 Nro Matricula: 051-165156
Pagina 1 TURNO: 2023-051-1-101851

Impreso el 15 de Agosto de 2023 a las 04:31:38 PM

**"ESTE CERTIFICADO REFLEJA LA SITUACION JURIDICA DEL INMUEBLE
HASTA LA FECHA Y HORA DE SU EXPEDICION"**

No tiene validez sin la firma del registrador en la ultima página

CIRCULO REGISTRAL: 051 - SOACHA, DEPTO: CUNDRIMARCA, MUNICIPIO: SOACHA, VEREDA: SOACHA
FECHA APERTURA: 15-02-2014, RADICACION: 2014-4242, CON: ESCRITURA DE: 27-61-2014
CODIGO CATASTRAL: COD CATASTRAL ANT: SIN INFORMACION
NUPRE:

ESTADO DEL FOLIO: **ACTIVO**

DESCRIPCION: CABIDA Y LINDEROS

APT. 501 TORRE 16, SALON CONJUNTO RESIDENCIAL CON AREA DE CONSTRUIDA 63.53 M2, AREA PRIVADA 48.92 M2, CON COEFICIENTE DE 0.2425% CUYOS LINDEROS Y DEMAS ESPECIFICACIONES OBRAN EN ESCRITURA NRO 140 DE FECHA 15-01-2014 EN NOTARIA VEINTIUNO DE BOGOTA D. C. (ARTICULO 8 PARAGRAFO 1 DE LA LEY 1979 DE 2012).

AREA Y COEFICIENTE

AREA - HECTAREAS: METROS CUADRADOS: CENTIMETROS CUADRADOS:
AREA PRIVADA - METROS CUADRADOS: CENTIMETROS CUADRADOS: / AREA CONSTRUIDA - METROS CUADRADOS: CENTIMETROS CUADRADOS:
COEFICIENTE: %

DE NOTARIADO
REGISTRO
La guarda de la fe pública

CONSIDERACIONES FINALES PARA EL INFORME DE AVALÚO

VOCABULARIO: **PRECIO:** Es un término que se utiliza para la cuantía que se solicita, ofrece o paga por un bien o servicio. El precio de venta es un hecho histórico. **COSTO:** es el precio pagado por los bienes y servicios o la cantidad exigida para crear o producir el bien o el servicio. **MERCADO:** un mercado es el entorno en el que se comercializan bienes y servicios entre compradores y vendedores a través de un mecanismo de precios. --- **AVALÚO:** Es el estudio o proceso mediante el cual se estima y documenta el valor de un bien o bien inmueble, servicio, actividad, cosa u objeto, de acuerdo a la apreciación personal expresada por un profesional que cuenta con los conocimientos técnicos, aplique normas y procedimientos generalmente aceptados en esta especialidad. --- **VALOR COMERCIAL:** Es el precio más probable en que se podría comercializar un bien, en las circunstancias prevalecientes a la fecha del avalúo, en un plazo razonable de exposición, en una transacción llevada a cabo entre un oferente y un demandante libre de presiones, bien informados.

ABREVIACIONES: **Apartamento:** APTO ó AP --- **TORRE:** TO --- **LOTE:** LO --- **CASA:** CS o CA --- **AVENIDA:** AV --- **CALLE:** CL --- **CARRERA:** CRA ó KR --- **Diagonal:** Diag. --- **Conjunto:** CJ --- **Edificio:** ED --- **Residencial:** Res --- **Eta**

Información: S/I ----- **METODOLOGÍA:** Para la determinación del valor comercial del inmueble objeto de avalúo, de acuerdo con lo establecido en el **Decreto 1420 del 24 de julio de 1998** y su correspondiente resolución reglamentaria **Resolución 620 del 23 de septiembre de 2008** expedida por el Instituto Geográfico Agustín Codazzi, por la cual se establecen los procedimientos para los avalúos ordenados dentro del marco de la **Ley 388 de 1997:**

1. Método de comparación o de mercado: Es la técnica valuatoria que busca establecer el valor comercial del bien, a partir del estudio de las ofertas o transacciones recientes, de bienes semejantes y comparables al del objeto de avalúo. Tales ofertas o transacciones deberán ser clasificadas, analizadas e interpretadas para llegar a la estimación del valor comercial.

2. Método de capitalización de rentas o ingresos: Es la técnica valuatoria que busca establecer el valor comercial de un bien, a partir de las rentas o ingresos que se puedan obtener del mismo bien, o inmuebles semejantes y comparables por sus características físicas, de uso y ubicación, trayendo a valor presente la suma de los probables ingresos o rentas generadas en la vida remanente del bien objeto de avalúo, con una tasa de capitalización o interés.

3. Método de costo de reposición: Es el que busca establecer el valor comercial del bien objeto de avalúo a partir de estimar el costo total de la construcción a precios de hoy, un bien semejante al del objeto de avalúo, y restarle la depreciación acumulada. Para la depreciación de las construcciones se deben emplear modelos continuos y no los discontinuos o en escalera. Deberá adoptarse un sistema que tenga en cuenta la edad y el estado de conservación, tal como lo establece Fitto y Corvini.

4-) Método o técnica Residual: Es el que busca establecer el valor comercial del bien, normalmente para el terreno, a partir de estimar el monto total de las ventas de un proyecto de construcción, acorde con la reglamentación urbanística vigente y de conformidad con el mercado del bien final vendible, en el terreno objeto de avalúo. Este método (técnica) debe desarrollarse bajo el principio de mayor y mejor uso.

DECLARACION DE CUMPLIMIENTO

El valuador confirma que: el informe de valuación es confidencial para las partes, hacia quien está dirigido o sus asesores profesionales, para el propósito específico del encargo; no se acepta ninguna responsabilidad ante ninguna tercera parte, y el valuador no acepta ninguna responsabilidad por la utilización inadecuada del informe. Se prohíbe la publicación del informe en todo o en parte, o cualquier referencia al mismo, o a las cifras de valuación contenidas en él, o los nombres y afiliación profesional de los valuadores, sin el consentimiento escrito del Valuador. --- **El profesional que firma** declara que no tiene hoy, ni espera tener en el futuro, interés en la propiedad valorada; ni participación en los usos que se hagan del avalúo, ni con las personas que participen en la operación. Ha inspeccionado el inmueble personalmente y/o su equipo de trabajo con RAA vigente, y la información es la observada; los inconvenientes y limitaciones que pueda tener el bien y su vecindario, están mencionados. Además, se mantendrá un nivel de confidencialidad, acorde a las exigencias de **Los Rosales Constructora Inmobiliaria S.A.S.** --- No es responsabilidad del valuador, el uso de este informe, para un fin distinto al que fue solicitado. --- **La valuación se llevó a cabo conforme a un código de ética** y normas de conducta. El Valuador ha cumplido los requisitos de formación de su profesión. Se adjunta el registro RAA de evaluador en el presente informe. Las descripciones de hechos presentadas en el informe son correctas hasta donde el Valuador alcanza a conocer. Los análisis y resultados solamente se ven restringidos por las hipótesis y condiciones restrictivas que se describen en el informe.

CONDICIONANTES Y SALVEDADES AL AVALÚO

La compañía valuadora así como el valuador no serán responsables de la veracidad de la información urbanística que afecte o haya afectado el inmueble objeto del predio en el momento de la realización del avalúo. El avaluador deberá dejar consignadas las inconsistencias que observe. --- **La compañía valuadora** así como el valuador no serán responsables de la veracidad de la información y ubicación del bien, informada por el solicitante; los antecedentes de propiedad asentados en el presente Avalúo es la contenida en la documentación oficial proporcionada por el solicitante del propio Avalúo y/o propietario del bien a valuar y/o entidad pública o privada solicitante del avalúo, la cual asumimos como correcta y se recibe de buena fe. Entre ella, podemos mencionar la escritura de propiedad o propiedad horizontal, certificado de libertad y tradición, entre otros. --- **El presente Avalúo es de USO exclusivo del(os) solicitante(s)** para el destino o propósito expresado en el mismo, por lo que no podrá ser utilizado para fines distintos. ---- **La presente tasación no constituye un dictamen estructural, de cimentación, de hidrología, de suelos, de sismología,** o de cualquier otra rama de la ingeniería civil o la arquitectura, por lo tanto, no puede ser utilizado para fines relacionados con esas ramas ni se asume responsabilidad por vicios ocultos u otras características del inmueble que no puedan ser apreciadas en una visita normal de inspección física para efectos de tasación. Incluso cuando se aprecien algunas características que puedan constituir anomalías con respecto al estado de conservación normal **-según la vida útil consumida** de un inmueble o a su estructura, el valuador no asume mayor responsabilidad que así indicarlo cuando son detectadas, ya que aunque se presenten estados de conservación malos o ruinosos, es obligación del perito realizar la tasación según los criterios y normas vigentes y aplicables según el propósito del mismo. -- **No se han tenido** en cuenta en la elaboración del presente informe, posibles contingencias o afectaciones de orden jurídico, tales como: Titulación, Modos de Adquisición de Dominio, limitaciones de dominio, Contratos de Tenencia, Demandas Pendientes y en general cualquier asunto de carácter legal. El valor asignado se entiende como valor presente del inmueble tal y como se encontraba al momento de efectuar la visita de inspección. **Por tales motivos, el presente avalúo, no representa en ninguno de los casos un estudio de títulos.** --- Los valores comerciales asignados a los inmuebles, tienen que ver directamente con el área determinada en los documentos públicos suministrados por el interesado y/o áreas susceptibles de legalizar de acuerdo a la normatividad aplicable. --**Vigencia del avalúo: decretos 1420/1998 y 422/2000**, expedidos por el Ministerio de Hacienda y Crédito Público y ministerio de Desarrollo Económico, el presente avalúo tiene una **vigencia de un año**, contado desde la fecha expedición, siempre y cuando las condiciones físicas, intrínsecas, extrínsecas y normativas del inmueble valuado, no sufran cambios significativos, así como tampoco se presenten variaciones representativas del mercado inmobiliario comparable. Por otra parte, el **Decreto 145/2000**, "por medio del cual se establecen las condiciones de los créditos de vivienda individual a largo plazo, el avalúo practicado para tal fin, debe encontrarse dentro de los **seis (6) meses** anteriores al otorgamiento del crédito" --- **FAVORABILIDAD:** La finalidad de un proceso valuatorio, es dar valor, por tal motivo cuando se da un concepto de favorabilidad, este está sujeto al cumplimiento de las políticas exigidas por la entidad a la que se le está dirigiendo el avalúo, la cual establece los requisitos para dar un concepto, de acuerdo a los requerimientos internos de dicha entidad. La favorabilidad es un concepto independiente al valor del avalúo, el cual no se afecta por dicho concepto. NO es responsabilidad del perito y/o de Los Rosales dicho concepto, el cual se aporta de buena fe, es responsabilidad de a quien se dirige el avalúo verificar de acuerdo a sus políticas.

FINAL DEL INFORME AVALÚO LRCAJA_1001870631



PIN de Validación: a9340a3f



Corporación Autorregulador Nacional de Avaluadores - ANA

NIT: 900796614-2

Entidad Reconocida de Autorregulación mediante la Resolución 20910 de 2016 de la Superintendencia de Industria y Comercio

El señor(a) MIGUEL ANGEL FRANCO POLANCO, identificado(a) con la Cédula de ciudadanía No. 79803347, se encuentra inscrito(a) en el Registro Abierto de Avaluadores, desde el 11 de Mayo de 2018 y se le ha asignado el número de avaluador AVAL-79803347.

Al momento de expedición de este certificado el registro del señor(a) MIGUEL ANGEL FRANCO POLANCO se encuentra **Activo** y se encuentra inscrito en las siguientes categorías y alcances:

Categoría 1 Inmuebles Urbanos

Alcance

- Casas, apartamentos, edificios, oficinas, locales comerciales, terrenos y bodegas situados total o parcialmente en áreas urbanas, lotes no clasificados en la estructura ecológica principal, lotes en suelo de expansión con plan parcial adoptado.

Fecha de inscripción
11 Mayo 2018

Regimen
Regimen de Transición

Fecha de actualización
24 Oct 2022

Regimen
Régimen Académico

Categoría 2 Inmuebles Rurales

Alcance

- Terrenos rurales con o sin construcciones, como viviendas, edificios, establos, galpones, cercas, sistemas de riego, drenaje, vías, adecuación de suelos, pozos, cultivos, plantaciones, lotes en suelo de expansión sin plan parcial adoptado, lotes para el aprovechamiento agropecuario y demás infraestructura de explotación situados totalmente en áreas rurales.

Fecha de inscripción
11 Mayo 2018

Regimen
Regimen de Transición

Fecha de actualización
24 Oct 2022

Regimen
Régimen Académico

Categoría 5 Edificaciones de Conservación Arqueológica y Monumentos Históricos

Alcance

- Edificaciones de conservación arquitectónica y monumentos históricos.

Fecha de inscripción
09 Nov 2022

Regimen
Régimen Académico



PIN de Validación: a9340a3f



Categoría 6 Inmuebles Especiales

Alcance

- Incluye centros comerciales, hoteles, colegios, hospitales, clínicas y avance de obras. Incluye todos los inmuebles que no se clasifiquen dentro de los numerales anteriores.

Fecha de inscripción
11 Mayo 2018

Regimen
Regimen de Transición

Fecha de actualización
24 Oct 2022

Regimen
Régimen Académico

Categoría 7 Maquinaria Fija, Equipos y Maquinaria Móvil

Alcance

- Equipos eléctricos y mecánicos de uso en la industria, motores, subestaciones de planta, tableros eléctricos, equipos de generación, subestaciones de transmisión y distribución, equipos e infraestructura de transmisión y distribución, maquinaria de construcción, movimiento de tierra, y maquinaria para producción y proceso. Equipos de cómputo: Microcomputadores, impresoras, monitores, módems y otros accesorios de estos equipos, redes, main frames, periféricos especiales y otros equipos accesorios de estos. Equipos de telefonía, electromedicina y radiocomunicación. Transporte Automotor: vehículos de transporte terrestre como automóviles, camperos, camiones, buses, tractores, camiones y remolques, motocicletas, motociclos, mototriciclos, cuatrimotos, bicicletas y similares.

Fecha de inscripción
09 Nov 2022

Regimen
Régimen Académico

Categoría 11 Activos Operacionales y Establecimientos de Comercio

Alcance

- Revalorización de activos, inventarios, materia prima, producto en proceso y producto terminado. Establecimientos de comercio.

Fecha de inscripción
09 Nov 2022

Regimen
Régimen Académico

Categoría 12 Intangibles

Alcance

- Marcas, patentes, secretos empresariales, derechos autor, nombres comerciales, derechos deportivos, espectro radioeléctrico, fondo de comercio, prima comercial y otros similares.

Fecha de inscripción
09 Nov 2022

Regimen
Régimen Académico



PIN de Validación: a9340a3f



<https://www.raa.org.co>



Categoría 13 Intangibles Especiales

Alcance

- Daño emergente, lucro cesante, daño moral, servidumbres, derechos herenciales y litigiosos y demás derechos de indemnización o cálculos compensatorios y cualquier otro derecho no contemplado en las clases anteriores.

Fecha de inscripción
09 Nov 2022

Regimen
Régimen Académico

Adicionalmente, ha inscrito las siguientes certificaciones de calidad de personas (Norma ISO 17024) y experiencia:

- Certificación expedida por Registro Nacional de Avaluadores R.N.A, en la categoría Inmuebles Urbanos con el Código URB-0675, vigente desde el 01 de Abril de 2017 hasta el 30 de Abril de 2021, inscrito en el Registro Abierto de Avaluadores, en la fecha que se refleja en el anterior cuadro.

NOTA: LA FECHA DE VIGENCIA DE LOS DOCUMENTOS ACÁ RELACIONADOS, ES INDEPENDIENTE DE LA VIGENCIA DE ESTE CERTIFICADO Y DIFERENTE DE LA VIGENCIA DE INSCRIPCIÓN EN EL RAA

Los datos de contacto del Avaluador son:

Ciudad: SOACHA, CUNDINAMARCA

Dirección: KR 13 A NO. 32 C - 15 IN 16 SC 6

Teléfono: 3204126998

Correo Electrónico: migfranco1@gmail.com

Títulos Académicos, Certificados de Aptitud Ocupacional y otros programas de formación:

Contador Publico - Universidad Antonio Nariño

Especialista en Avalúos- Universidad Distrital Francisco Jose de Caldas

Que revisados los archivos de antecedentes del Tribunal Disciplinario de la ERA Corporación Autorregulador Nacional de Avaluadores - ANA; no aparece sanción disciplinaria alguna contra el(la) señor(a) MIGUEL ANGEL FRANCO POLANCO, identificado(a) con la Cédula de ciudadanía No. 79803347.

El(la) señor(a) MIGUEL ANGEL FRANCO POLANCO se encuentra al día con el pago sus derechos de registro, así como con la cuota de autorregulación con Corporación Autorregulador Nacional de Avaluadores - ANA.

Con el fin de que el destinatario pueda verificar este certificado se le asignó el siguiente código de QR, y puede escanearlo con un dispositivo móvil u otro dispositivo lector con acceso a internet, descargando previamente una aplicación de digitalización de código QR que son gratuitas. La verificación también puede efectuarse ingresando el



PIN de Validación: a9340a3f



PIN directamente en la página de RAA <http://www.raa.org.co>. Cualquier inconsistencia entre la información acá contenida y la que reporte la verificación con el código debe ser inmediatamente reportada a Corporación Autorregulador Nacional de Avaluadores - ANA.



PIN DE VALIDACIÓN

a9340a3f

El presente certificado se expide en la República de Colombia de conformidad con la información que reposa en el Registro Abierto de Avaluadores RAA., a los un (01) días del mes de Septiembre del 2023 y tiene vigencia de 30 días calendario, contados a partir de la fecha de expedición.

Firma: _____
Alexandra Suarez
Representante Legal