


**INFORME DE AVALUO LRCAJA-1075277855**
**RESUMEN EJECUTIVO**

CLIENTE	CARLOS ALFREDO FERNANDEZ MACIAS
NIT / C.C CLIENTE	1075277855
DIRECCIÓN	CALLE 22 SUR # 39A 21
SECTOR	Urbano Estrato 2
BARRIO	LIMONAR
CIUDAD	Neiva
DEPARTAMENTO	Huila
PROPOSITO	Modelo 8-14
TIPO AVALUO	valor comercial
VALUADOR	CAMILO ANDRES LOPEZ VELASCO
IDENTIFICACIÓN	1015433632

**ANTECEDENTES**

FECHA VISITA	04/09/2023
FECHA INFORME	05/09/2023
DIRIGIDO A	Caja Promotora de Vivienda Militar y de Policía
EDAD (AÑOS)	31 años
REMODELADO	
OCUPANTE	Propietario
TIPO DE INMUEBLE	Casa
USO ACTUAL	Vivienda

**ASPECTOS JURIDICOS**

PROPIETARIO	FERNANDEZ BRAVO ALFREDO
NUM.	1760 Escritura De
ESCRITURA	NOTARIA
CIUDAD	Neiva
DEPTO	Huila
CECULA	410010106000000420018000000000
CATASTRAL	
LICENCIA DE CONSTRUCCIÓN	sin informacion
NOMBRE DEL CO	NO APLICA
NUNTO/EDIFICI	
O	
VALOR ADMINIS	No Tiene
RACIÓN	MENSUALIDAD
	VRxM2

M. INMOB.	Nº
casa	200-36712

**OBSERVACIONES GENERALES**

El inmueble está localizado en el Barrio Limonar de la Comuna 6 Sur, sector predominantemente Residencial, con una completa infraestructura urbana y de servicios, con vías pavimentadas en buen estado de conservación y mantenimiento, disponiendo de la carrera 33 y la Calle 22sur como principales vías de acceso y desalojo.

Salvedades: El presente avalúo no representa en ninguno de los casos un estudio de títulos; ni un dictamen estructural o de cualquier otra rama de la ingeniería civil o la arquitectura.

**DEPENDENCIAS**

Sala	1	Estudio	0	Alcobas	4
Comedor	1	Estar	0	B. priv	1
Cocina	Sencilla	AlcServ.	0	Terraza	
Zropa	1	BServ	0	Jardín	No
Patio	1	Bsocial	1	Balcón	0
Garajes		Exclusivo	NO	Sencillo	NO
Cubierto	NO	Privado	NO	Doble	NO
Descubierto	NO	Comunal	NO	Servidumb.	
IntegralAla	NO				
Vivienda					

**ACABADOS**

DETALLE	CALIDAD	ESTADO
Sala	Normal	Bueno.
Comedor	Normal	Bueno.
Cocina	Normal	Bueno.
Baño	Normal	Bueno.
Piso	Normal	Bueno.
Techo	Normal	Bueno.
Muro	Normal	Bueno.
Carpinteria	Normal	Bueno.

**DOTACIÓN COMUNAL**

Porteria	No	Bicicletero	No	Acensores	No
Piscinas	No	TerrazaCom	No	JardinInfant	No
		unal		il	
PlantaElect.	No	Calefaccion	No	Golfito	No
Gar.Visit.	No	Ginmnasio	No	BombaEyec	No
				tora	
Porteria	No	Tanque	No	Cancha	No
ZonaVerde	No	Shut	No	Citofono	No
Aire	No	Teatrino	No	Sauna	No

**VALOR COMERCIAL \$ COP 84,612,896.85**
**VALOR ASEGURABLE \$ COP 50,023,145.00**
**CALIFICACIÓN DE GARANTÍA**
**FAVORABLE: Si**
**Observación de Favorabilidad**

El inmueble es FAVORABLE para Caja Promotora de Vivienda Militar y de Policía Modelo 8-14

**NOMBRES Y FIRMAS**


CAMILO ANDRES LOPEZ VELASCO  
Perito Actuante  
C.C: 1015433632  
RAA: AVAL-1015433632



Los Rosales Constructora Inmobiliaria  
S.A.S.  
Nombre de la firma

**INFORMACIÓN DE ÁREAS / NORMATIVIDAD**

Uso Principal Según Norma	Residencial, AV Tradicional Tipo 3
Uso Compatible Según Norma	Residencial, AV Tradicional Tipo 2
Uso Condicionado Según Norma	Comercial, Grupo 1 - Zonal
Uso Prohibido Según Norma	Industrial

Amenaza Riesgo Inundación	sin riesgo aparente
Amenaza Riesgo Movimiento en masa	sin riesgo aparente
Suelos De Protección	no
Patrimonio	no

Área Lote	84.5	Frente	6.5
Forma	regular	Fondo	13
Topografía	plana	Rel. Fte./Fdo.	0.5

**NORMAS DE USO DE SUELO**

Decreto / Acuerdo	acuerdo 026 del 2009
Antejardín	tendrán un ancho mínimo de 3.50 ML.
Uso principal	Residencial, AV Tradicional Tipo 3
Altura permitida pisos	3
Aislamiento posterior	
Índice de ocupación	0.7
Índice de construcción:	sin información
No. De Unidades:	0

**CONSTRUCCIÓN**

ÁREAS JURÍDICAS	UND	VALOR
AREA DE TERRENO	M2	84.5
AREA CONSTRUIDA	M2	57

ÁREAS CATASTRAL	UND	VALOR
AREA DE TERRENO	M2	85
AREA CONSTRUIDA	M2	78
AVALUO CATASTRAL 2023	PESOS	15.791.000

ÁREAS MEDIDAS EN VISITA	UND	VALOR
AREA DE TERRENO	M2	84.5
AREA PISO 1	M2	60.3

ÁREAS VALORADAS	UND	VALOR
AREA DE TERRENO	M2	84.5
AREA PISO 1	M2	60.3

**OBSERVACIONES DE ÁREAS**
**SECTOR**

Uso predominante	Residencial
Demanda / interés	Media

	Nivel de equipamiento	Distancias aprox.
Comercial	Bueno	100-200
Escolar	Bueno	100-200
Asistencial	Bueno	100-200
Estacionamientos	Bueno	100-200
Áreas verdes	Bueno	100-200
Zonas recreativas	Bueno	100-200

**Amoblamiento Urbano**

Paradero:	Zonas verdes:	Arborización:
NO	SI	SI

**Impacto Ambiental**

Aire:	Basura:	Ruido:	Cond.seguridad:	Aguas servidas:
NO	NO	NO	NO	NO

**EDIFICACIÓN - ESTRUCTURA**

Estado de construcción	Usada
Tipo	Mampostería Confinada
Avance(En construcción)	no aplica
Estado de conservación	Bueno
N° de Pisos	1
N° de Sótanos	
Vida Útil	100
Vida Remanente	69
Estructura	Tradicional
Material de Construcción	Bloque
Fecha de Remodelación	
Daños previos	No disponibles
Ubicación	CALLE 22 SUR # 39A 21

Ajuste sismo resistente	NO
Cubierta	teja metálica
Fachada	pañete y pintura
Ancho Fachada	6-9 metros
Irregularidad Planta	No
Irregularidad Altura	No
Tipología Vivienda	Casa Continua
Año de Construcción	1992

**Comentarios de estructura**

Inmueble correspondiente a una casa usada desarrollada en un piso de altura medianera y localización interior, con aptas condiciones de ventilación e iluminación natural, adecuada distribución de espacios y buena categoría de acabados interiores, el cual presenta una apropiada dotación de servicios y dependencias comunales.

### CUADRO DE VALORACIÓN

Tipo de Área	Descripción	Área	Unidad	Valor unitario	%	Valor total
Area de Terreno	terreno	84.5	M2	\$394,768.01	39.42%	\$33,357,896.85
Area Construida	construccion	60.3	M2	\$850,000.00	60.58%	\$51,255,000.00
<b>TOTALES</b>					<b>100%</b>	<b>\$84,612,896.85</b>
Valor en letras			Ochenta y cuatro millones seiscientos doce mil ochocientos noventa y seis Pesos Colombianos			

**TOTAL COMERCIAL**

**\$84,612,896.85**

### OFERTA Y DEMANDA

<b>Tiempo esperado de comercialización (Meses):</b>	15
<b>Perspectivas de valoración:</b>	De acuerdo a las condiciones del sector y a la dinámica de mercado del mismo, se consideran perspectivas de valoración medias
<b>Comportamiento Oferta y Demanda:</b>	Del análisis del segmento del mercado relativo a los inmuebles comparables con el que se valora se deduce que la oferta en la zona es media, y se considera que la demanda es media.
<b>Actualidad edificadora:</b>	No se observó actividad edificadora en su entorno inmediato.

### SALVEDADES

**General:** El inmueble está localizado en el Barrio Limonar de la Comuna 6 Sur, sector predominantemente Residencial, con una completa infraestructura urbana y de servicios, con vías pavimentadas en buen estado de conservación y mantenimiento, disponiendo de la carrera 33 y la Calle 22sur como principales vías de acceso y desalojo. **Salvedades:** El presente avalúo no representa en ninguno de los casos un estudio de títulos; ni un dictamen estructural o de cualquier otra rama de la ingeniería civil o la arquitectura.

#### Jurídica:

**Garaje:** El inmueble cuenta con un área específica para garaje; sin embargo, parte de la reja del garaje se encuentra afectando área del andén considerada como espacio público.

**Entorno:** En la zona se desarrolla básicamente el uso residencial, originalmente de tipo de autoconstrucción y luego se desarrolló la vivienda unifamiliar. Las vías adyacentes al inmueble en estudio se observan con acabados en pavimento y en general se encuentran en buen estado.

**Estructura:** Inmueble correspondiente a una casa usada desarrollada en un piso de altura medianera y localización interior, con aptas condiciones de ventilación e iluminación natural, adecuada distribución de espacios y buena categoría de acabados interiores, el cual presenta una apropiada dotación de servicios y dependencias comunales.

**Dependencia:** Casa. Consta de: sala: 1, Comedor: 1, Cocina: Sencilla, Baño social: 1, Patio interior: 1, Habitaciones: 4, Closet: 0, Baño privado: 1, Estar: 0, Bodega: 0, Estudio: 0, Cuarto servicio: 0, Baño servicio: 0, Zona ropas: 1, Local: 0, Balcón: 0, Jardín: No, Zona verde: No, Oficina: 0, Ventilación: Bueno, Iluminación: Bueno

**Acabados:** Acabados normales en buen estado de conservación, salvo algunos detalles de pintura en general.

### EXPLICACIÓN METODOLOGÍA UTILIZADA

Para la determinación del valor comercial del inmueble objeto de avalúo, de acuerdo con lo establecido en el **Decreto 1420 del 24 de julio de 1998** y su correspondiente resolución reglamentaria **Resolución 620 del 23 de septiembre de 2008** expedida por el Instituto Geográfico Agustín Codazzi, por la cual se establecen los procedimientos para los avalúos ordenados dentro del marco de la **Ley 388 de 1997**; se utiliza el siguiente (s) método(s):

**MÉTODO DE COMPARACIÓN O DE MERCADO:** Es la técnica valuatoria que busca establecer el valor comercial del bien, a partir del estudio de las ofertas o transacciones recientes, de bienes semejantes y comparables al del objeto de avalúo. Tales ofertas o transacciones deberán ser clasificadas, analizadas e interpretadas para llegar a la estimación del valor comercial.

# MERCADO

#	DIRECCION	VALOR VENTA	NEG	VALOR DEPURADO	TELEFONO	TERRENO M2	TAMANO CONSTRUCCI ON M2	VALOR CONSTRUCCION M2	VALOR CONSTRUCCION
1	BARRIO LIMONAR CARRERA 39 No. 22-29	\$140,000,000	0.97	\$135,800,000	310 488 85 52	78	121	\$850,000	\$102,850,000
2	KR 37 # 19 Sur - 38	\$80,000,000	0.98	\$78,400,000	3216348474	80	60	\$800,000	\$48,000,000
3	Carrera 38 a # 20 -75 sur	\$90,000,000	1.0	\$90,000,000	310 331 9459	91	65	\$850,000	\$55,250,000
Del inmueble						84.5	850000		

#	TOTAL SIN CONSTRUCCION	TERRENO M2	FACTOR TAMANO	FACTOR UBICACION	FACTOR HOMOLOGADO	RESULTADOS
1	\$32,950,000	\$422,436	1.0	1.0	1.00	\$422,436
2	\$30,400,000	\$380,000	1.0	1.0	1.00	\$380,000
3	\$34,750,000	\$381,868	1.0	1.0	1.00	\$381,868
					PROMEDIO	\$394,768.01
					DESV. STANDAR	\$23,979.29
					COEF. VARIACION	6.07%

TERRENO	ADOPTADOM2	\$394,768.01	AREA	84.5	TOTAL	\$33,357,896.85
CONSTRUCCION	ADOPTADOM2	\$60.30	AREA	850000	TOTAL	\$51,255,000.00
VALOR TOTAL	\$84,612,896.85					

## Observaciones:

### Enlaces:

[https://losrosales.co/avaluos/img/adjuntos/11502\\_2archivopdflinks.html](https://losrosales.co/avaluos/img/adjuntos/11502_2archivopdflinks.html)

1.-<https://feliextruillcfalla.com/detalle-inmueble/?id=459-4474>

2.-<https://www.fincaraiz.com.co/inmueble/casa-en-venta/altos-del-limonar-l/neiva/10206767>

3.-<https://www.solucioneslaprimavera.com/producto/venta-casa-el-limonar/>

## UBICACIÓN DEL INMUEBLE VALORADO

### DIRECCIÓN:

CALLE 22 SUR # 39A 21 | LIMONAR | Neiva | Huila

### COORDENADAS (DD)

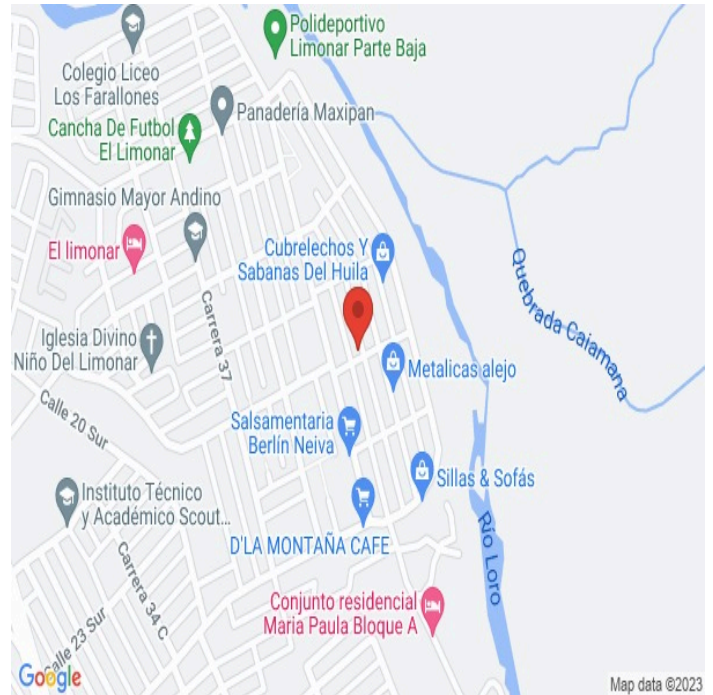
Latitud: 2.908125

Longitud: -75.261383

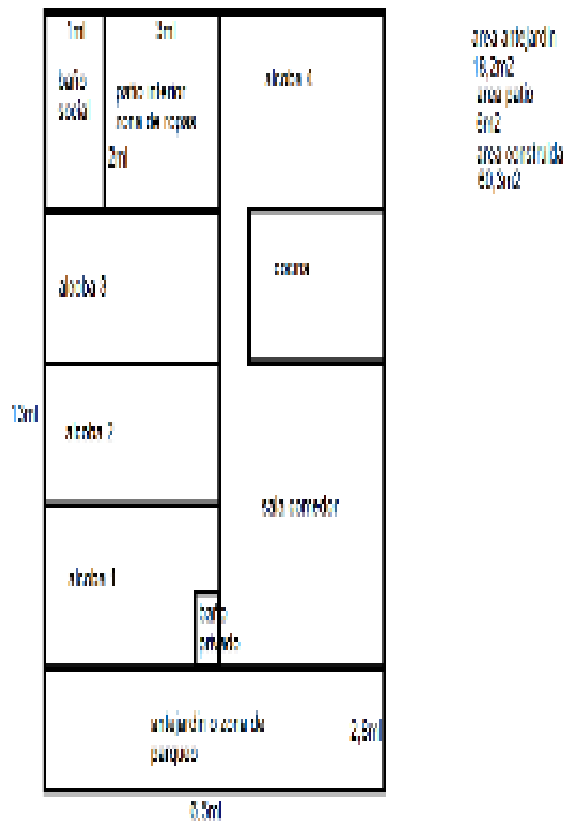
### COORDENADAS (DMS)

Latitud: 2° 54' 29.25"

Longitud: 75° 15' 40.9782"



## PLANO DE DISTRIBUCIÓN



REGISTRO FOTOGRÁFICO

Foto Selfie



Vía frente al inmueble



Entorno



Entorno



Contador de Energia



Contador de Agua



Contador de Gas



Fachada del Inmueble



REGISTRO FOTOGRÁFICO

Fachada del Inmueble



Nomenclatura



Puerta de entrada



Puerta de entrada



Sala Comedor



Sala Comedor



PASILLO



Cocina



REGISTRO FOTOGRÁFICO

Cocina



Cocina



Zona de Ropas



Patio Interior



Hab 1 o Habitación Principal



Hab 1 o Habitación Principal



Hab 1 o Habitación Principal



Hab 1 o Habitación Principal



REGISTRO FOTOGRÁFICO

Hab 1 o Habitación Principal




Baño Privado



Baño Privado




Baño Privado



Habitación 2



Habitación 2



Habitación 3



Habitación 3



## REGISTRO FOTOGRÁFICO

Habitación 4



Habitación 4



Baño Social 1



Baño Social 1



Detalle de acabados



Garaje



Areas CltEscritura

**PRIMERO: OBJETO.-** Que por el presente instrumento público, transfiere el título de venta a favor de **ALFREDO FERNANDEZ BRAVO**, el derecho de dominio y la posesión que tiene y ejerce sobre el siguiente inmueble: =====  
Un lote de terreno distinguido en la actual nomenclatura urbana con el número **39A-21 DE LA CALLE 22 SUR**, con una extensión de **84.50 metros cuadrados**, y la casa de habitación sobre él edificada, desde hace **cinco (05) años**, =====  
la cual consta de sala-comedor, dos alcobas, una cocina, un baño y un patio, con un área construida de **57.00 metros cuadrados**, con todas sus mejoras y anexidades presentes y futuras, ubicada en la **URBANIZACION EL LIMONAR**, de la ciudad de Neiva, Departamento del Huila, con servicios de acueducto, energía eléctrica y alcantarillado, determinado por los siguientes linderos: =====

Areas CltEscritura

**Certificado generado con el Pin No: 230829455081682472** Nro Matricula: **200-36712**  
Pagina 1 TURNO: 2023-200-1-89247  
Impreso el **29 de Agosto de 2023** a las 02:44:45 PM  
**"ESTE CERTIFICADO REFLEJA LA SITUACION JURIDICA DEL INMUEBLE HASTA LA FECHA Y HORA DE SU EXPEDICION"**  
No tiene validez sin la firma del registrador en la ultima página  
CIRCULO REGISTRAL: 200 - NEIVA. DEPTO: HUILA. MUNICIPIO: NEIVA. VEREDA: NEIVA  
FECHA APERTURA: 09-06-1983. RADICACION: 83-03586. CON: HOJAS DE CERTIFICADO DE: 08-06-1983  
CODIGO CATASTRAL: 41001010000000042001800000000000 COD CATASTRAL ANT: 41001010000420018000  
NUPRIE: BFP0008CJAA  
**ESTADO DEL FOLIO: ACTIVO**  
=====  
**DESCRIPCION: CABIDA Y LINDEROS**  
LOTE #18 DE LA MANZANA 23 CON EXTENSION DE OCHENTA Y CUATRO METROS CON CINCUENTA CENTIMETROS CUADRADOS (84.50 MTS. 2), Y ALINDERADO ASI: POR EL ORIENTE, EN EXTENSION DE TRECE METROS (13 MTS.) CON LA CARRERA TREINTA Y NUEVE (39) POR EL NORTE, EN EXTENSION DE TRECE METROS (13 MTS.) CON EL LOTE NUMERO DIECINUEVE (19) DE LA MISMA MANZANA; POR EL NORTE, EN EXTENSION DE SEIS METROS CON CINCUENTA CENTIMETROS (6.50 MTS.) CON EL LOTE NUMERO DIECISIETE (17) DE LA MISMA MANZANA; Y POR EL SUR, EN EXTENSION DE SEIS METROS CON CINCUENTA CENTIMETROS (6.50 MTS.) CON LA CALLE VENTIDOS (225).  
-----  
DESCRIPCION MEJORA: CASA DE HABITACION CON AREA CONSTRUIDA DE 57 M2 CUYAS ESPECIFICACIONES OBRAN EN LA ESCRITURA # 1760 DEL 11-06-2011 NOTARIA S DE NEIVA.  
**UNIVERSIDAD & REGISTRO**

## CONSIDERACIONES FINALES PARA EL INFORME DE AVALÚO

**VOCABULARIO:** **PRECIO:** Es un término que se utiliza para la cuantía que se solicita, ofrece o paga por un bien o servicio. El precio de venta es un hecho histórico. **COSTO:** es el precio pagado por los bienes y servicios o la cantidad exigida para crear o producir el bien o el servicio. **MERCADO:** un mercado es el entorno en el que se comercializan bienes y servicios entre compradores y vendedores a través de un mecanismo de precios. --- **AVALÚO:** Es el estudio o proceso mediante el cual se estima y documenta el valor de un bien o bien inmueble, servicio, actividad, cosa u objeto, de acuerdo a la apreciación personal expresada por un profesional que cuenta con los conocimientos técnicos, aplique normas y procedimientos generalmente aceptados en esta especialidad. --- **VALOR COMERCIAL:** Es el precio más probable en que se podría comercializar un bien, en las circunstancias prevalecientes a la fecha del avalúo, en un plazo razonable de exposición, en una transacción llevada a cabo entre un oferente y un demandante libre de presiones, bien informados.

**ABREVIACIONES:** **Apartamento:** APTO ó AP --- **TORRE:** TO --- **LOTE:** LO --- **CASA:** CS o CA --- **AVENIDA:** AV --- **CALLE:** CL --- **CARRERA:** CRA ó KR--- **Diagonal:** Diag. --- **Conjunto:** CJ --- **Edificio:** ED --- **Residencial:** Res --- **Eta**

----- **METODOLOGÍA:** Para la determinación del valor comercial del inmueble objeto de avalúo, de acuerdo con lo establecido en el **Decreto 1420 del 24 de julio de 1998** y su correspondiente resolución reglamentaria **Resolución 620 del 23 de septiembre de 2008** expedida por el Instituto Geográfico Agustín Codazzi, por la cual se establecen los procedimientos para los avalúos ordenados dentro del marco de la **Ley 388 de 1997:**

**1. Método de comparación o de mercado:** Es la técnica valuatoria que busca establecer el valor comercial del bien, a partir del estudio de las ofertas o transacciones recientes, de bienes semejantes y comparables al del objeto de avalúo. Tales ofertas o transacciones deberán ser clasificadas, analizadas e interpretadas para llegar a la estimación del valor comercial.

**2. Método de capitalización de rentas o ingresos:** Es la técnica valuatoria que busca establecer el valor comercial de un bien, a partir de las rentas o ingresos que se puedan obtener del mismo bien, o inmuebles semejantes y comparables por sus características físicas, de uso y ubicación, trayendo a valor presente la suma de los probables ingresos o rentas generadas en la vida remanente del bien objeto de avalúo, con una tasa de capitalización o interés.

**3. Método de costo de reposición:** Es el que busca establecer el valor comercial del bien objeto de avalúo a partir de estimar el costo total de la construcción a precios de hoy, un bien semejante al del objeto de avalúo, y restarle la depreciación acumulada. Para la depreciación de las construcciones se deben emplear modelos continuos y no los discontinuos o en escalera. Deberá adoptarse un sistema que tenga en cuenta la edad y el estado de conservación, tal como lo establece Fitto y Corvini.

**4-) Método o técnica Residual:** Es el que busca establecer el valor comercial del bien, normalmente para el terreno, a partir de estimar el monto total de las ventas de un proyecto de construcción, acorde con la reglamentación urbanística vigente y de conformidad con el mercado del bien final vendible, en el terreno objeto de avalúo. Este método (técnica) debe desarrollarse bajo el principio de mayor y mejor uso.

## DECLARACION DE CUMPLIMIENTO

**El valuador confirma que:** el informe de valuación es confidencial para las partes, hacia quien está dirigido o sus asesores profesionales, para el propósito específico del encargo; no se acepta ninguna responsabilidad ante ninguna tercera parte, y el valuador no acepta ninguna responsabilidad por la utilización inadecuada del informe. Se prohíbe la publicación del informe en todo o en parte, o cualquier referencia al mismo, o a las cifras de valuación contenidas en él, o los nombres y afiliación profesional de los valuadores, sin el consentimiento escrito del Valuador. --- **El profesional que firma** declara que no tiene hoy, ni espera tener en el futuro, interés en la propiedad valorada; ni participación en los usos que se hagan del avalúo, ni con las personas que participen en la operación. Ha inspeccionado el inmueble personalmente y/o su equipo de trabajo con RAA vigente, y la información es la observada; los inconvenientes y limitaciones que pueda tener el bien y su vecindario, están mencionados. Además, se mantendrá un nivel de confidencialidad, acorde a las exigencias de **Los Rosales Constructora Inmobiliaria S.A.S.** ---No es responsabilidad del valuador, el uso de este informe, para un fin distinto al que fue solicitado. --- **La valuación se llevó a cabo conforme a un código de ética** y normas de conducta. El Valuador ha cumplido los requisitos de formación de su profesión. Se adjunta el registro RAA de evaluador en el presente informe. Las descripciones de hechos presentadas en el informe son correctas hasta donde el Valuador alcanza a conocer. Los análisis y resultados solamente se ven restringidos por las hipótesis y condiciones restrictivas que se describen en el informe.

## CONDICIONANTES Y SALVEDADES AL AVALÚO

La compañía valuadora así como el valuador no serán responsables de la veracidad de la información urbanística que afecte o haya afectado el inmueble objeto del predio en el momento de la realización del avalúo. El valuador deberá dejar consignadas las inconsistencias que observe. --- **La compañía valuadora** así como el valuador no serán responsables de la veracidad de la información y ubicación del bien recibido del solicitante; los antecedentes de propiedad asentados en el presente Avalúo es la contenida en la documentación oficial proporcionada por el solicitante del propio Avalúo y/o propietario del bien a valuar y/o entidad pública o privada solicitante del avalúo, la cual asumimos como correcta y se recibe de buena fe. Entre ella, podemos mencionar la escritura de propiedad o propiedad horizontal, certificado de libertad y tradición, entre otros. --- **El presente Avalúo es de USO exclusivo del(os) solicitante(s)** para el destino o propósito expresado en el mismo, por lo que no podrá ser utilizado para fines distintos. --- **La presente tasación no constituye un dictamen estructural, de cimentación, de hidrología, de suelos, de sismología,** o de cualquier otra rama de la ingeniería civil o la arquitectura, por lo tanto, no puede ser utilizado para fines relacionados con esas ramas ni se asume responsabilidad por vicios ocultos u otras características del inmueble que no puedan ser apreciadas en una visita normal de inspección física para efectos de tasación. Incluso cuando se aprecien algunas características que puedan constituir anomalías con respecto al estado de conservación normal -según la vida útil consumida- de un inmueble o a su estructura, el valuador no asume mayor responsabilidad que así indicarlo cuando son detectadas, ya que aunque se presenten estados de conservación malos o ruinosos, es obligación del perito realizar la tasación según los criterios y normas vigentes y aplicables según el propósito del mismo. -- **No se han tenido** en cuenta en la elaboración del presente informe, posibles contingencias o afectaciones de orden jurídico, tales como: Titulación, Modos de Adquisición de Dominio, limitaciones de dominio, Contratos de Tenencia, Demandas Pendientes y en general cualquier asunto de carácter legal. El valor asignado se entiende como valor presente del inmueble tal y como se encontraba al momento de efectuar la visita de inspección. **Por tales motivos, el presente avalúo, no representa en ninguno de los casos un estudio de títulos.** --- Los valores comerciales asignados a los inmuebles, tienen que ver directamente con el área determinada en los documentos públicos suministrados por el interesado y/o áreas susceptibles de legalizar de acuerdo a la normatividad aplicable. --**Vigencia del avalúo: decretos 1420/1998 y 422/2000**, expedidos por el Ministerio de Hacienda y Crédito Público y ministerio de Desarrollo Económico, el presente avalúo tiene una **vigencia de un año**, contado desde la fecha expedición, siempre y cuando las condiciones físicas, intrínsecas, extrínsecas y normativas del inmueble valuado, no sufran cambios significativos, así como tampoco se presenten variaciones representativas del mercado inmobiliario comparable. Por otra parte, el **Decreto 145/2000**, "por medio del cual se establecen las condiciones de los créditos de vivienda individual a largo plazo, el avalúo practicado para tal fin, debe encontrarse dentro de los **seis (6) meses** anteriores al otorgamiento del crédito" --- **FAVORABILIDAD:** La finalidad de un proceso valuatorio, es dar valor, por tal motivo cuando se da un concepto de favorabilidad, este está sujeto al cumplimiento de las políticas exigidas por la entidad a la que se le está dirigiendo el avalúo, la cual establece los requisitos para dar un concepto, de acuerdo a los requerimientos internos de dicha entidad. La favorabilidad es un concepto independiente al valor del avalúo, el cual no se afecta por dicho concepto. NO es responsabilidad del perito y/o de Los Rosales dicho concepto, el cual se aporta de buena fe, es responsabilidad de a quien se dirige el avalúo verificar de acuerdo a sus políticas.

**FINAL DEL INFORME AVALÚO LRCAJA-1075277855**



PIN de Validación: a9e30a2d



## Corporación Colombiana Autorreguladora de Avaluadores ANAV

NIT: 900870027-5

### Entidad Reconocida de Autorregulación mediante la Resolución 26408 del 19 de Abril de 2018 de la Superintendencia de Industria y Comercio

El señor(a) CAMILO ANDRES LOPEZ VELASCO, identificado(a) con la Cédula de ciudadanía No. 1015433632, se encuentra inscrito(a) en el Registro Abierto de Avaluadores, desde el 11 de Mayo de 2018 y se le ha asignado el número de avaluador AVAL-1015433632.

Al momento de expedición de este certificado el registro del señor(a) CAMILO ANDRES LOPEZ VELASCO se encuentra **Activo** y se encuentra inscrito en las siguientes categorías y alcances:

#### Categoría 1 Inmuebles Urbanos

##### Alcance

- Casas, apartamentos, edificios, oficinas, locales comerciales, terrenos y bodegas situados total o parcialmente en áreas urbanas, lotes no clasificados en la estructura ecológica principal, lotes en suelo de expansión con plan parcial adoptado.

Fecha de inscripción  
**11 Mayo 2018**

Regimen  
**Régimen Académico**

#### Categoría 2 Inmuebles Rurales

##### Alcance

- Terrenos rurales con o sin construcciones, como viviendas, edificios, establos, galpones, cercas, sistemas de riego, drenaje, vías, adecuación de suelos, pozos, cultivos, plantaciones, lotes en suelo de expansión sin plan parcial adoptado, lotes para el aprovechamiento agropecuario y demás infraestructura de explotación situados totalmente en áreas rurales.

Fecha de inscripción  
**11 Mayo 2018**

Regimen  
**Régimen Académico**

#### Categoría 3 Recursos Naturales y Suelos de Protección

##### Alcance

- Bienes ambientales, minas, yacimientos y explotaciones minerales. Lotes incluidos en la estructura ecológica principal, lotes definidos o contemplados en el Código de recursos Naturales Renovables y daños ambientales.

Fecha de inscripción  
**11 Mayo 2018**

Regimen  
**Régimen Académico**



PIN de Validación: a9e30a2d



## Categoría 5 Edificaciones de Conservación Arqueológica y Monumentos Históricos

### Alcance

- Edificaciones de conservación arquitectónica y monumentos históricos.

Fecha de inscripción  
**11 Mayo 2018**

Regimen  
**Régimen Académico**

## Categoría 6 Inmuebles Especiales

### Alcance

- Incluye centros comerciales, hoteles, colegios, hospitales, clínicas y avance de obras. Incluye todos los inmuebles que no se clasifiquen dentro de los numerales anteriores.

Fecha de inscripción  
**11 Mayo 2018**

Regimen  
**Régimen Académico**

## Categoría 7 Maquinaria Fija, Equipos y Maquinaria Móvil

### Alcance

- Equipos eléctricos y mecánicos de uso en la industria, motores, subestaciones de planta, tableros eléctricos, equipos de generación, subestaciones de transmisión y distribución, equipos e infraestructura de transmisión y distribución, maquinaria de construcción, movimiento de tierra, y maquinaria para producción y proceso. Equipos de cómputo: Microcomputadores, impresoras, monitores, módems y otros accesorios de estos equipos, redes, main frames, periféricos especiales y otros equipos accesorios de estos. Equipos de telefonía, electromedicina y radiocomunicación. Transporte Automotor: vehículos de transporte terrestre como automóviles, camperos, camiones, buses, tractores, camiones y remolques, motocicletas, motociclos, mototriciclos, cuatrimotos, bicicletas y similares.

Fecha de inscripción  
**11 Mayo 2018**

Regimen  
**Régimen Académico**

## Categoría 8 Maquinaria y Equipos Especiales

### Alcance

- Naves, aeronaves, trenes, locomotoras, vagones, teleféricos y cualquier medio de transporte diferente del automotor descrito en la clase anterior.

Fecha de inscripción  
**11 Mayo 2018**

Regimen  
**Régimen Académico**



PIN de Validación: a9e30a2d



## Categoría 11 Activos Operacionales y Establecimientos de Comercio

### Alcance

- Revalorización de activos, inventarios, materia prima, producto en proceso y producto terminado. Establecimientos de comercio.

Fecha de inscripción  
**11 Mayo 2018**

Regimen  
**Régimen Académico**

## Categoría 12 Intangibles

### Alcance

- Marcas, patentes, secretos empresariales, derechos autor, nombres comerciales, derechos deportivos, espectro radioeléctrico, fondo de comercio, prima comercial y otros similares.

Fecha de inscripción  
**11 Mayo 2018**

Regimen  
**Régimen Académico**

## Categoría 13 Intangibles Especiales

### Alcance

- Daño emergente, lucro cesante, daño moral, servidumbres, derechos herenciales y litigiosos y demás derechos de indemnización o cálculos compensatorios y cualquier otro derecho no contemplado en las clases anteriores.

Fecha de inscripción  
**11 Mayo 2018**

Regimen  
**Régimen Académico**

### Los datos de contacto del Avaluador son:

Ciudad: BOGOTÁ, CUNDINAMARCA

Dirección: CALLE 1B # 40A - 26

Teléfono: 5713125371856

Correo Electrónico: caalopezv@correo.udistrital.edu.co

## TRASLADOS DE ERA



PIN de Validación: a9e30a2d



ERA Origen	ERA Destino	Fecha traslado
Corporación Autorregulador Nacional de Avaluadores - ANA	Corporación Colombiana Autorreguladora de Avaluadores ANAV	05 Mayo 2019

**Que revisados los archivos de antecedentes del Tribunal Disciplinario de la ERA Corporación Colombiana Autorreguladora de Avaluadores ANAV; no aparece sanción disciplinaria alguna contra el(la) señor(a) CAMILO ANDRES LOPEZ VELASCO, identificado(a) con la Cédula de ciudadanía No. 1015433632.**

**El(la) señor(a) CAMILO ANDRES LOPEZ VELASCO se encuentra al día con el pago sus derechos de registro, así como con la cuota de autorregulación con Corporación Colombiana Autorreguladora de Avaluadores ANAV.**

Con el fin de que el destinatario pueda verificar este certificado se le asignó el siguiente código de QR, y puede escanearlo con un dispositivo móvil u otro dispositivo lector con acceso a internet, descargando previamente una aplicación de digitalización de código QR que son gratuitas. La verificación también puede efectuarse ingresando el PIN directamente en la página de RAA <http://www.raa.org.co>. Cualquier inconsistencia entre la información acá contenida y la que reporte la verificación con el código debe ser inmediatamente reportada a Corporación Colombiana Autorreguladora de Avaluadores ANAV.



**PIN DE VALIDACIÓN**

**a9e30a2d**

El presente certificado se expide en la República de Colombia de conformidad con la información que reposa en el Registro Abierto de Avaluadores RAA., a los veinticinco (25) días del mes de Agosto del 2023 y tiene vigencia de 30 días calendario, contados a partir de la fecha de expedición.

Firma: \_\_\_\_\_  
Antonio Heriberto Salcedo Pizarro  
Representante Legal