



QR validez del avalúo



AVALÚOS - CONSTRUCTORA - INTERVENTORIA
Informe de Valuación de un Inmueble de uso Vivienda Urbano

AVALUO: LRIND-1019017085

Fecha del avalúo		Fecha de visita	02/09/2023
Dirigido a	0		
Dirección	LOTE 1 FINCA LA JOHANA VEREDA VIOLETAS		
Barrio	VIOLETAS		
Ciudad	Castilla la Nueva		
Departamento	Meta		
Propietario	EDGAR YOVANNY REYES MARTINEZ Y BERTHA LILIANA GONZALEZ		

MIEMBROS DE LA LONJA DE BOGOTÁ-Oficina: Cl 151 #18A-34 OF. 505 Bogotá; PBX: 6019159007 Ext. 101
Página web: www.losrosales.com Email: avaluos@losrosales.com
Bogotá D.C.-COLOMBIA



AVALÚOS - CONSTRUCTORA - INTERVENTORIA

Bogotá D.C.,

Señor(es):

0

Avalúo solicitado por: EDGAR GIOVANNY REYES MARTINEZ

Ciudad

Apreciado(s) Señor(es)

Atendiendo su amable solicitud, adjunto a la presente le estamos enviando el informe de Valuación correspondiente al Valor de Mercado del bien inmueble de propiedad de **EDGAR YOVANNY REYES MARTINEZ Y BERTHA LILIANA GONZALEZ** ubicado en la LOTE 1 FINCA LA JOHANA VEREDA VIOLETAS VIOLETAS , de la ciudad de Castilla la Nueva.

Para la determinación del valor comercial del inmueble objeto de avalúo, de acuerdo con lo establecido en el Decreto 1420 del 24 de julio de 1998 y su correspondiente resolución reglamentaria Resolución 620 del 23 de septiembre de 2008 expedida por el Instituto Geográfico Agustín Codazzi, por la cual se establecen los procedimientos para los avalúos ordenados dentro del marco de la Ley 388 de 1997.

Según los criterios analizados, nuestro Avalúo arrojó un valor de \$148,550,880.00 pesos m/cte (Ciento cuarenta y ocho millones quinientos cincuenta mil ochocientos ochenta).

Atentamente,

Los Rosales Constructora Inmobiliaria S.A.S.

MIEMBROS DE LA LONJA DE BOGOTÁ-Oficina: CI 151 #18A-34 OF. 505 Bogotá; PBX: 6019159007 Ext. 101
Página web: www.losrosales.com Email: avaluos@losrosales.com
Bogotá D.C.-COLOMBIA

LIQUIDACIÓN

VALOR COMERCIAL

Tipo de Área	Descripción	Área	Unidad	Valor unitario	%	Valor total
Area de Terreno	LOTE	155.39	M2	\$172,000.00	17.99%	\$26,727,080.00
Area Construida	CASA	124.31	M2	\$980,000.00	82.01%	\$121,823,800.00
TOTALES					100%	\$148,550,880.00
Valor en letras Ciento cuarenta y ocho millones quinientos cincuenta mil ochocientos ochenta Pesos Colombianos						

Perito actuante

Diego Navarro Machado.

JORGE DIEGO NAVARRO MACHADO
RAA Nro: AVAL-10018491226
C.C: 1018491226

VALORES/TIPO DE AREA.			INFORMACIÓN UVR	
	Terreno	Construcción	Valor UVR	1
Integral	0	0	Valor del avalúo en UVR	148,550,880.00
Proporcional	0	0	Valor asegurable	0
% valor proporcional		100	Tiempo esperado comercialización	18
Calificación garantía				
Observación calificación				
Observación				

GENERAL					
Código	LRIND-1019017085	Propósito	Personal	Tipo avalúo	valor comercial
Datos del dirigido a:					
Dirigido A	0				
Tipo identificación	NIT.	Documento		Email	
Datos del solicitante:					
Solicitante	EDGAR GIOVANNY REYES MARTINEZ				
Tipo identificación	C.C.	Documento	1019017085	Teléfono	3143043242
Email	reyesgiovanny29@gmail.com				
Datos del propietario:					
Propietario	EDGAR YOVANNY REYES MARTINEZ Y BERTHA LILIANA GONZALEZ				
Tipo identificación	C.C.	Documento	1019017085 / 37625789	Ocupante	Propietario
Datos del inmueble objeto de avalúo:					
Dirección	LOTE 1 FINCA LA JOHANA VEREDA VIOLETAS				
Conjunto					
Ciudad	Castilla la Nueva	Departamento	Meta	Estrato	1
Sector	Urbano	Barrio	VIOLETAS	Condiciones PH	Terreno – Construcción
Tipo Inmueble	Casa	Tipo subsidio	N/A	Sometido a PH	No
Observación	El inmueble objeto de avalúo corresponde a una casa, ubicada en el centro poblado Violetas, que se encuentra en el municipio de Castilla La Nueva, Meta. Cuenta con características propias del sector y acordes a su estratificación socioeconómica. Notas: 1. La información consignada en el informe es obtenida a partir de la inspección técnica (ratificada con el registro fotográfico anexo) y de los documentos aportados. 2. Se califica la garantía de acuerdo con las políticas establecidas por la entidad para este tipo de inmueble. 3. Mediante el análisis realizado no se efectúan estudios estructurales. 4. El inmueble cuenta con todos los servicios públicos (agua, luz y gas) y con sus respectivos medidores a excepción del contador de agua ya que cuenta con acueducto veredal. 5.El lote tiene un área de 155.39 M2 y un área construida de 131,37 M2. y consta de 2 habitaciones, baño social, baño social(solo cuenta con la ducha), cocina, comedor, patio interior y sala. 6. La información es tomada con base en el Certificado de Tradición FMI: 232-56210 impresos el 0808/2023 y Escritura Pública 3521 del 29/09/2018 otorgada en la Notaría unica de Acacias.				

CARACTERISTICAS GENERALES

Uso actual	Vivienda	Piso inmueble	1																							
Clase inmueble	Unifamiliar	Otro		Método evaluación	MERCADO																					
Justificación de Metodología	Para la determinación del valor comercial del inmueble objeto de avalúo, de acuerdo con lo establecido en el Decreto 1420 del 24 de julio de 1998 y su correspondiente resolución reglamentaria Resolución 620 del 23 de septiembre de 2008 expedida por el Instituto Geográfico Agustín Codazzi, por la cual se establecen los procedimientos para los avalúos ordenados dentro del marco de la Ley 388 de 1997 ; se utiliza el siguiente (s) método(s): MÉTODO DE COMPARACIÓN O DE MERCADO: Es la técnica valuatoria que busca establecer el valor comercial del bien, a partir del estudio de las ofertas o transacciones recientes, de bienes semejantes y comparables al del objeto de avalúo. Tales ofertas o transacciones deberán ser clasificadas, analizadas e interpretadas para llegar a la estimación del valor comercial.																									
<table><tr><th>ÁREAS JURÍDICAS</th><th>UND</th><th>VALOR</th></tr><tr><td>AREA DE TERRENO</td><td>M2</td><td>155.39</td></tr><tr><td>AREA CONSTRUIDA</td><td>M2</td><td>0</td></tr></table>			ÁREAS JURÍDICAS	UND	VALOR	AREA DE TERRENO	M2	155.39	AREA CONSTRUIDA	M2	0	<table><tr><th>ÁREAS CATASTRAL</th><th>UND</th><th>VALOR</th></tr><tr><td>AREA DE TERRENO</td><td>M2</td><td>10.000</td></tr><tr><td>AREA CONSTRUIDA</td><td>M2</td><td>237</td></tr><tr><td>AVALUO CATASTRAL 2023</td><td>PESOS</td><td>54337000</td></tr></table>			ÁREAS CATASTRAL	UND	VALOR	AREA DE TERRENO	M2	10.000	AREA CONSTRUIDA	M2	237	AVALUO CATASTRAL 2023	PESOS	54337000
ÁREAS JURÍDICAS	UND	VALOR																								
AREA DE TERRENO	M2	155.39																								
AREA CONSTRUIDA	M2	0																								
ÁREAS CATASTRAL	UND	VALOR																								
AREA DE TERRENO	M2	10.000																								
AREA CONSTRUIDA	M2	237																								
AVALUO CATASTRAL 2023	PESOS	54337000																								
<table><tr><th>ÁREAS MEDIDAS EN VISITA</th><th>UND</th><th>VALOR</th></tr><tr><td>TERRENO</td><td>M2</td><td>155.39</td></tr><tr><td>CONSTRUCCION</td><td>M2</td><td>131.37</td></tr></table>			ÁREAS MEDIDAS EN VISITA	UND	VALOR	TERRENO	M2	155.39	CONSTRUCCION	M2	131.37	<table><tr><th>ÁREAS VALORADAS</th><th>UND</th><th>VALOR</th></tr><tr><td>TERRENO</td><td>M2</td><td>155.39</td></tr><tr><td>CONSTRUCCION</td><td>M2</td><td>124.31</td></tr></table>			ÁREAS VALORADAS	UND	VALOR	TERRENO	M2	155.39	CONSTRUCCION	M2	124.31			
ÁREAS MEDIDAS EN VISITA	UND	VALOR																								
TERRENO	M2	155.39																								
CONSTRUCCION	M2	131.37																								
ÁREAS VALORADAS	UND	VALOR																								
TERRENO	M2	155.39																								
CONSTRUCCION	M2	124.31																								
<table><tr><th>ÁREAS POR NORMA</th><th></th><th>VALOR</th></tr><tr><td>Indice ocupación</td><td>0.80</td><td>0</td></tr><tr><td>Indice construcción</td><td>1.6</td><td>0</td></tr></table>			ÁREAS POR NORMA		VALOR	Indice ocupación	0.80	0	Indice construcción	1.6	0															
ÁREAS POR NORMA		VALOR																								
Indice ocupación	0.80	0																								
Indice construcción	1.6	0																								
Forma Geometrica	IRREGULAR	Frente	9.61																							
Fondo	17.11	Relación frente fondo	0:5																							
Perspectivas de valoración	De acuerdo a las condiciones del sector y a la dinámica de mercado del mismo, se consideran perspectivas de valoración medias																									
Actualidad edificadora	No se observó actividad edificadora en su entorno inmediato.																									
Comportamiento Oferta y Demanda	Del análisis del segmento del mercado relativo a los inmuebles comparables con el que se valora se deduce que la oferta en la zona es media, y se considera que la demanda es media.																									

REGLAMENTACION URBANISTICA

Acuerdo Decreto	ACUERDO N° 005 (DEL 29 FEBRERO DE 2016)
Area Del Lote	155.39
Forma Del Lote	IREGULAR
Topografia	PLANO
# Unidades Predios(Predios subdivididos fisicamente)	NO
Clasificacion Del Suelo	RESIDENCIAL
Uso Principal Norma	RESIDENCIAL
Uso Compatible Norma	RESIDENCIAL
Uso Condicionado Norma	COMERCIAL
Uso Prohibido Norma	INDUSTRIAL
Tratamiento	RESIDENCIAL-
Indice DeOcupacion	0.80
Indice DeConstruccion	1.6
Antejardin	3 mts
AislamientoPosterior	NO ESPECIFICA
Aislamiento Lateral	NO ESPECIFICA
Altura Permitida	2
Densidad	N/A
Amenaza Riesgo Inundacion	NO.
Amenaza Riesgo Movimiento en masa	NO.
Suelos De Proteccion	NO.
Patrimonio	NO.
Observaciones Reglamentación urbanística:	Para efectos del presente se valora área de terreno registrada en documentos y área construida permitida por norma, las áreas son verificadas en sitio mediante mediciones aproximadas ya que no se realiza un levantamiento arquitectónico formal. Se liquida área por norma.

INFORMACIÓN JURÍDICA

ESCRITURAS

Nro. escritura	Tipo	Fecha	Notaria	Ciudad
3521	EscrituraDePropiedad	29/09/2018	Unica	Acacias

MATRÍCULAS

Nro. Matrícula	Fecha	Cédula catastral	Detalle
232-56210	08/08/2023	Sin informacion	CASA

Observación

GARAJES Y DEPOSITOS

INFORMACIÓN GARAJES

Número	Tipo	Matrícula	Area(mts 2)	Unidad	Capacidad	Forma	Cubierto	Servidumbre	Total Garajes
1	Integral a la casa			Mt2	Sencillo	Lineal	Si		

Observación

DEL ENTORNO

SERVICIOS PÚBLICOS			AMOBILAMIENTO URBANO		
	Sector	Inmueble		Sector	
Energía	SI	SI	Alumbrado	SI	
Acueducto	SI	SI	Arborizacion	SI	
Alcantarillado	SI	SI	Alamedas	NO	
Gas	SI	SI	Ciclo rutas	NO	
CARACTERISTICAS					
Uso predominante	Residencial	Área de actividad	Residencial.	Demanda / Interés	Media

Estrato	1	Barrio legal	Si	Topografia	Plana
Transporte	Bueno	Condiciones de salubridad	Bueno		
EQUIPAMIENTO			VIAS, ANDENES Y SARDINELES		
	Nivel	Nivel Distancia		Sector	Conservación
Zonas recreativas	Bueno	300-400	Andenes	SI	Bueno
Áreas verdes	Bueno	0-100	Sardineles	NO	No hay
Estacionamiento	Bueno	400-500	Vías pavimentadas	NO	No hay
Asistencial	No hay	mas de 500	Tipo de vía	Secundaria	
Escolar	Bueno	300-400			
Comercial	Bueno	400-500			
IMPACTO AMBIENTAL					
Aire	NO	Basura	NO	Inseguridad	NO
Ruido	NO	Aguas	NO	Otro	NO
Observación:	El acueducto es veredal.				

ESTRUCTURA					
Estado de la conservación	Bueno	Estructura	Tradicional	Estructura reforzada	NO
Material construcción	Ladrillo	Tipo estructura	Mampostería Confinada		
Daños por Sismos	NO	Ajustes sismos resistentes	NO	Cubierta	teja de fibrocemento
Fachada	pañete y pintura	Ancho fachada	6-9 metros	Irregularidad planta	No
Irregularidad altura	No	Tipología vivienda	Casa Continua	Otro tipología vivienda	
Año construcción	2018	Edad Inmueble	5 años	Vida útil	100
Estado construcción	Usada	%Avance	100		
Licencia construcción	NO SUMINISTRADA				
Observación	La estructura aparentemente se encuentra en buen estado de conservación y mantenimiento. Nota: La presente tasación no constituye un dictamen estructural, de cimentación o de cualquier otra rama de la ingeniería civil o la arquitectura que no sea objeto de la valuación, por lo tanto no puede ser utilizado para fines relacionados con esas ramas ni se asume responsabilidad por vicios ocultos u otras características del inmueble.				

DEPENDENCIAS					
INFORMACIÓN DEPENDENCIAS					
Sala	1	Comedor	1	Cocina	Sencilla
Baños Sociales	2	Patio interior	1	Habitaciones	2
Closet	2	Baños privados	0	Estar	0
Bodega	0	Estudio	0	Cuarto servicio	0

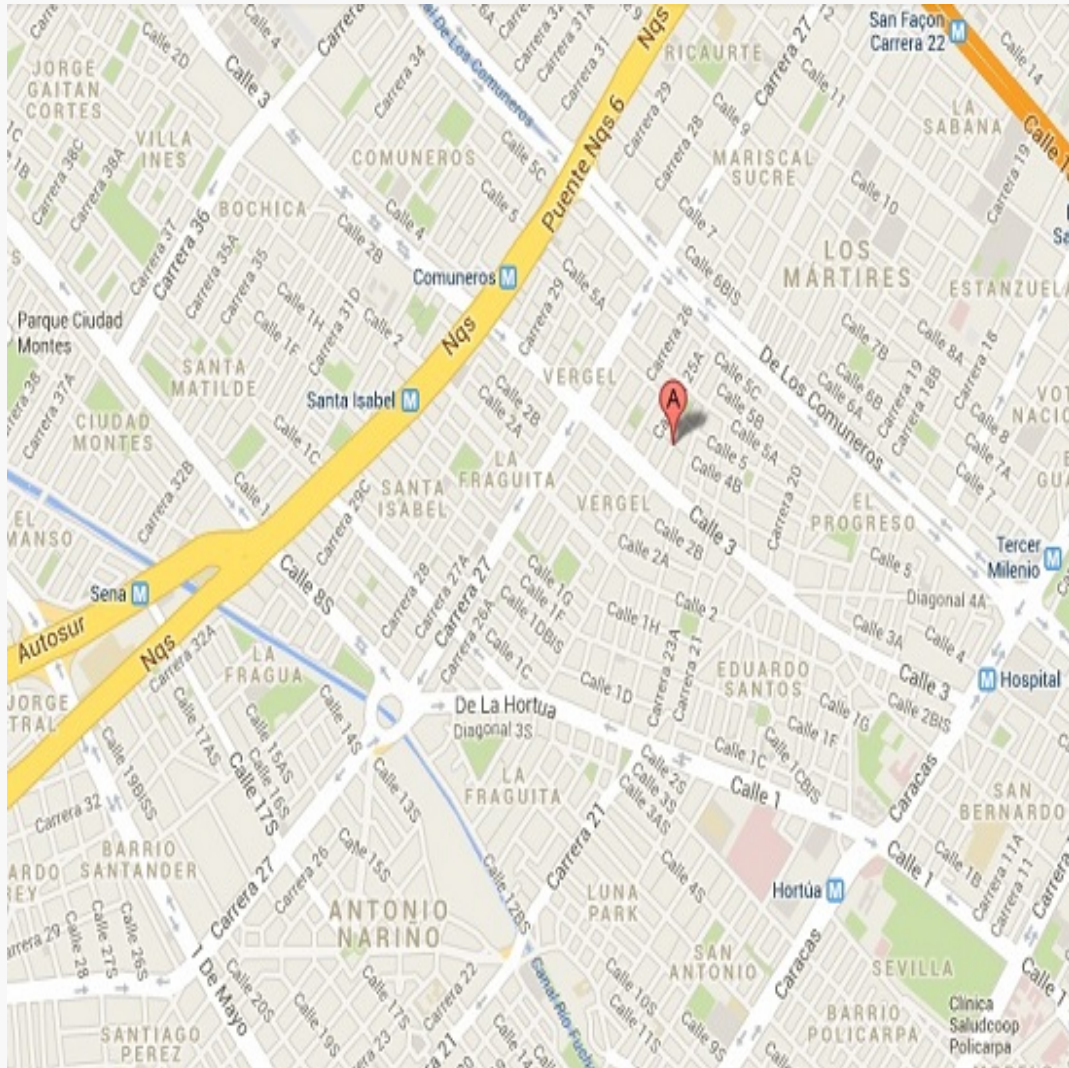
Baños servicio	0	Zona ropas	1	Local	0
Balcón	0	Jardin	No	Zona verde	Si
Oficina	0	Ventilación	Bueno	Iluminación	Bueno
Observación	Casa. Consta de: sala: 1, Comedor: 1, Cocina: Sencilla, Baño social: 2, Patio interior: 1, Habitaciones: 2, Closet: 2, Baño privado: 0, Estar: 0, Bodega: 0, Estudio: 0, Cuarto servicio: 0, Baño servicio: 0, Zona ropas: 1, Local: 0, Balcón: 0, Jardín: No, Zona verde: Si, Oficina: 0, Ventilación: Bueno, Iluminación: Bueno				

ACABADOS

	Sala	Comedor	Cocina	Baño	Piso	Techo	Muro	Carpintería
Calidad	Normal	Normal	Sencillo	Normal	Normal	Normal	Normal	Normal
Estado	Bueno.	Bueno.	Bueno.	Bueno.	Bueno.	Bueno.	Bueno.	Bueno.
Observación	La estructura aparentemente se encuentra en buen estado de conservación y mantenimiento. Nota: La presente tasación no constituye un dictamen estructural, de cimentación o de cualquier otra rama de la ingeniería civil o la arquitectura que no sea objeto de la valuación, por lo tanto no puede ser utilizado para fines relacionados con esas ramas ni se asume responsabilidad por vicios ocultos u otras características del inmueble.							

UBICACIÓN GEOGRÁFICA

Dirección: LOTE 1 FINCA LA JOHANA VEREDA VIOLETAS | VIOLETAS | Castilla la Nueva | Meta

**LATITUD**

MAGNA SIRGAS: 3.855039

GEOGRAFICAS : 3° 51' 18.1404''

LONGITUD

MAGNA SIRGAS: -73.728516

GEOGRAFICAS : 73° 43' 42.657''

MERCADO

#	DIRECCION	VALOR VENTA	NEG	VALOR DEPURADO	TELEFONO	TERRENO M2	TAMANO CONSTRUCCI ON M2	VALOR CONSTRUCCION M2	VALOR CONSTRUCCION
1	GUAMAL	\$150,000,000	1	\$150,000,000	3208736639	187	180	\$650,000	\$117,000,000
2	GUAMAL	\$250,000,000	1	\$250,000,000	3208736639	136.5	273	\$830,000	\$226,590,000
3	GUAMAL	\$80,000,000	1	\$80,000,000	3208736639	91	91	\$700,000	\$63,700,000
4	GUAMAL	\$300,000,000	1	\$300,000,000	3208736639	205	300	\$890,000	\$267,000,000
Del inmueble						155.39	124.31		

#	TOTAL SIN CONSTRUCCION	TERRENO M2	FACTOR TAMANO	FACTOR UBICACION	FACTOR HOMOLOGADO	RESULTADOS
1	\$33,000,000	\$176,471	1.0	1.0	1.00	\$176,471
2	\$23,410,000	\$171,502	1.0	1.0	1.00	\$171,502
3	\$16,300,000	\$179,121	1.0	1.0	1.00	\$179,121
4	\$33,000,000	\$160,976	1.0	1.0	1.00	\$160,976
					PROMEDIO	\$172,017.23
					DESV. STANDAR	\$8,009.94
					COEF. VARIACION	4.66%

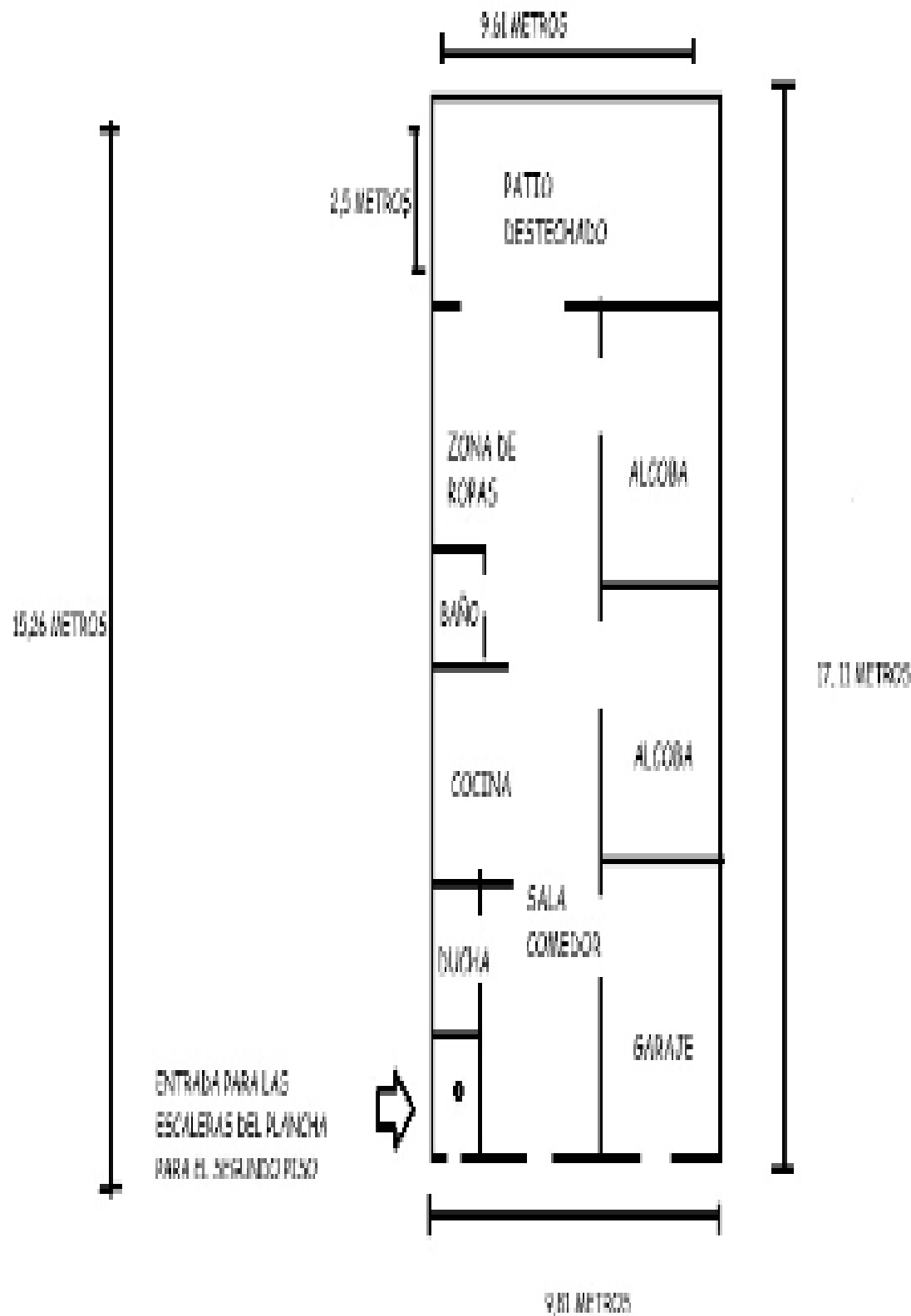
TERRENO	ADOPTADOM2	\$172.00	AREA	155.39	TOTAL	\$26,727.08
CONSTRUCCION	ADOPTADOM2	\$980,000.00	AREA	124.31	TOTAL	\$121,823,800.00
VALOR TOTAL	\$121,850,527.08					

Observaciones:

Enlaces:

PLANO DE DISTRIBUCIÓN

Plano



FOTOS 4

Foto Selfie



Vía frente al inmueble



Vía frente al inmueble



Entorno



Contador de Energia



Contador de Agua



Contador de Gas



Fachada del Inmueble



FOTOS 4

Nomenclatura



Sala Comedor



Sala



Sala



Comedor



Cocina



Zona de Ropas



Zona de Ropas



FOTOS 4

Patio Interior



Patio Interior



Hab 1 o Habitación Principal



Habitación 2



Habitación 2




Baño Social 1



Baño Social 1



Baño Social 2



FOTOS 4

Baño Social 2



Garaje



Plano Uso de suelo



CONSIDERACIONES FINALES PARA EL INFORME DE AVALÚO

VOCABULARIO: **PRECIO:** Es un término que se utiliza para la cuantía que se solicita, ofrece o paga por un bien o servicio. El precio de venta es un hecho histórico. **COSTO:** es el precio pagado por los bienes y servicios o la cantidad exigida para crear o producir el bien o el servicio. **MERCADO:** un mercado es el entorno en el que se comercializan bienes y servicios entre compradores y vendedores a través de un mecanismo de precios. --- **AVALÚO:** Es el estudio o proceso mediante el cual se estima y documenta el valor de un bien o bien inmueble, servicio, actividad, cosa u objeto, de acuerdo a la apreciación personal expresada por un profesional que cuenta con los conocimientos técnicos, aplique normas y procedimientos generalmente aceptados en esta especialidad. --- **VALOR COMERCIAL:** Es el precio más probable en que se podría comercializar un bien, en las circunstancias prevalecientes a la fecha del avalúo, en un plazo razonable de exposición, en una transacción llevada a cabo entre un oferente y un demandante libre de presiones, bien informados.

ABREVIACIONES: **Apartamento:** APTO ó AP --- **TORRE:** TO --- **LOTE:** LO --- **CASA:** CS o CA --- **AVENIDA:** AV --- **CALLE:** CL --- **CARRERA:** CRA ó KR--- **Diagonal:** Diag. --- **Conjunto:** CJ --- **Edificio:** ED --- **Residencial:** Res --- **Eta**

----- **METODOLOGÍA:** Para la determinación del valor comercial del inmueble objeto de avalúo, de acuerdo con lo establecido en el **Decreto 1420 del 24 de julio de 1998** y su correspondiente resolución reglamentaria **Resolución 620 del 23 de septiembre de 2008** expedida por el Instituto Geográfico Agustín Codazzi, por la cual se establecen los procedimientos para los avalúos ordenados dentro del marco de la **Ley 388 de 1997:**

1. Método de comparación o de mercado: Es la técnica valuatoria que busca establecer el valor comercial del bien, a partir del estudio de las ofertas o transacciones recientes, de bienes semejantes y comparables al del objeto de avalúo. Tales ofertas o transacciones deberán ser clasificadas, analizadas e interpretadas para llegar a la estimación del valor comercial.

2. Método de capitalización de rentas o ingresos: Es la técnica valuatoria que busca establecer el valor comercial de un bien, a partir de las rentas o ingresos que se puedan obtener del mismo bien, o inmuebles semejantes y comparables por sus características físicas, de uso y ubicación, trayendo a valor presente la suma de los probables ingresos o rentas generadas en la vida remanente del bien objeto de avalúo, con una tasa de capitalización o interés.

3. Método de costo de reposición: Es el que busca establecer el valor comercial del bien objeto de avalúo a partir de estimar el costo total de la construcción a precios de hoy, un bien semejante al del objeto de avalúo, y restarle la depreciación acumulada. Para la depreciación de las construcciones se deben emplear modelos continuos y no los discontinuos o en escalera. Deberá adoptarse un sistema que tenga en cuenta la edad y el estado de conservación, tal como lo establece Fitto y Corvini.

4-) Método o técnica Residual: Es el que busca establecer el valor comercial del bien, normalmente para el terreno, a partir de estimar el monto total de las ventas de un proyecto de construcción, acorde con la reglamentación urbanística vigente y de conformidad con el mercado del bien final vendible, en el terreno objeto de avalúo. Este método (técnica) debe desarrollarse bajo el principio de mayor y mejor uso.

DECLARACION DE CUMPLIMIENTO

El valuador confirma que: el informe de valuación es confidencial para las partes, hacia quien está dirigido o sus asesores profesionales, para el propósito específico del encargo; no se acepta ninguna responsabilidad ante ninguna tercera parte, y el valuador no acepta ninguna responsabilidad por la utilización inadecuada del informe. Se prohíbe la publicación del informe en todo o en parte, o cualquier referencia al mismo, o a las cifras de valuación contenidas en él, o los nombres y afiliación profesional de los valuadores, sin el consentimiento escrito del Valuador. ---- **El profesional que firma** declara que no tiene hoy, ni espera tener en el futuro, interés en la propiedad valorada; ni participación en los usos que se hagan del avalúo, ni con las personas que participen en la operación. Ha inspeccionado el inmueble personalmente y/o su equipo de trabajo con RAA

vigente, y la información es la observada; los inconvenientes y limitaciones que pueda tener el bien y su vecindario, están mencionados. Además, se mantendrá un nivel de confidencialidad, acorde a las exigencias de **Los Rosales Constructora Inmobiliaria S.A.S.** ---No es responsabilidad del valuador, el uso de este informe, para un fin distinto al que fue solicitado. --- **La valuación se llevó a cabo conforme a un código de ética** y normas de conducta. El Valuador ha cumplido los requisitos de formación de su profesión. Se adjunta el registro RAA de evaluador en el presente informe. Las descripciones de hechos presentadas en el informe son correctas hasta donde el Valuador alcanza a conocer. Los análisis y resultados solamente se ven restringidos por las hipótesis y condiciones restrictivas que se describen en el informe.

CONDICIONANTES Y SALVEDADES AL AVALÚO

La compañía valuadora así como el valuador no serán responsables de la veracidad de la información urbanística que afecte o haya afectado el inmueble objeto del predio en el momento de la realización del avalúo. El evaluador deberá dejar consignadas las inconsistencias que observe. --- **La compañía valuadora** así como el valuador no serán responsables de la veracidad de la información y ubicación del bien recibido del solicitante; los antecedentes de propiedad asentados en el presente Avalúo es la contenida en la documentación oficial proporcionada por el solicitante del propio Avalúo y/o propietario del bien a valorar y/o entidad pública o privada solicitante del avalúo, la cual asumimos como correcta y se recibe de buena fe. Entre ella, podemos mencionar la escritura de propiedad o propiedad horizontal, certificado de libertad y tradición, entre otros. --- **El presente Avalúo es de USO exclusivo del(os) solicitante(s)** para el destino o propósito expresado en el mismo, por lo que no podrá ser utilizado para fines distintos. --- **La presente tasación no constituye un dictamen estructural, de cimentación, de hidrología, de suelos, de sismología,** o de cualquier otra rama de la ingeniería civil o la arquitectura, por lo tanto, no puede ser utilizado para fines relacionados con esas ramas ni se asume responsabilidad por vicios ocultos u otras características del inmueble que no puedan ser apreciadas en una visita normal de inspección física para efectos de tasación. Incluso cuando se aprecien algunas características que puedan constituir anomalías con respecto al estado de conservación normal -según la vida útil consumida- de un inmueble o a su estructura, el valuador no asume mayor responsabilidad que así indicarlo cuando son detectadas, ya que aunque se presenten estados de conservación malos o ruinosos, es obligación del perito realizar la tasación según los criterios y normas vigentes y aplicables según el propósito del mismo. -- **No se han tenido** en cuenta en la elaboración del presente informe, posibles contingencias o afectaciones de orden jurídico, tales como: Titulación, Modos de Adquisición de Dominio, limitaciones de dominio, Contratos de Tenencia, Demandas Pendientes y en general cualquier asunto de carácter legal. El valor asignado se entiende como valor presente del inmueble tal y como se encontraba al momento de efectuar la visita de inspección. **Por tales motivos, el presente avalúo, no representa en ninguno de los casos un estudio de títulos.** --- Los valores comerciales asignados a los inmuebles, tienen que ver directamente con el área determinada en los documentos públicos suministrados por el interesado y/o áreas susceptibles de legalizar de acuerdo a la normatividad aplicable. --**Vigencia del avalúo: decretos 1420/1998 y 422/2000**, expedidos por el Ministerio de Hacienda y Crédito Público y ministerio de Desarrollo Económico, el presente avalúo tiene una **vigencia de un año**, contado desde la fecha expedición, siempre y cuando las condiciones físicas, intrínsecas, extrínsecas y normativas del inmueble valuado, no sufran cambios significativos, así como tampoco se presenten variaciones representativas del mercado inmobiliario comparable. Por otra parte, el **Decreto 145/2000**, "por medio del cual se establecen las condiciones de los créditos de vivienda individual a largo plazo, el avalúo practicado para tal fin, debe encontrarse dentro de los **seis (6) meses** anteriores al otorgamiento del crédito" --- **FAVORABILIDAD:** La finalidad de un proceso valuatorio, es dar valor, por tal motivo cuando se da un concepto de favorabilidad, este está sujeto al cumplimiento de las políticas exigidas por la entidad a la que se le está dirigiendo el avalúo, la cual establece los requisitos para dar un concepto, de acuerdo a los requerimientos internos de dicha entidad. La favorabilidad es un concepto independiente al valor del avalúo, el cual no se afecta por dicho concepto. NO es responsabilidad del perito y/o de Los Rosales dicho concepto, el cual se aporta de buena fe, es responsabilidad de a quien se dirige el avalúo verificar de acuerdo a sus políticas.

FINAL DEL INFORME AVALÚO LRIND-1019017085



PIN de Validación: b4470a97



<https://www.raa.org.co>



Corporación Autorregulador Nacional de Avaluadores - ANA

NIT: 900796614-2

Entidad Reconocida de Autorregulación mediante la Resolución 20910 de 2016 de la Superintendencia de Industria y Comercio

El señor(a) JORGE DIEGO NAVARRO MACHADO, identificado(a) con la Cédula de ciudadanía No. 1018491226, se encuentra inscrito(a) en el Registro Abierto de Avaluadores, desde el 11 de Abril de 2018 y se le ha asignado el número de avaluador AVAL-1018491226.

Al momento de expedición de este certificado el registro del señor(a) JORGE DIEGO NAVARRO MACHADO se encuentra **Inactivo** y se encuentra inscrito en las siguientes categorías y alcances:

Categoría 1 Inmuebles Urbanos

Alcance

- Casas, apartamentos, edificios, oficinas, locales comerciales, terrenos y bodegas situados total o parcialmente en áreas urbanas, lotes no clasificados en la estructura ecológica principal, lotes en suelo de expansión con plan parcial adoptado.

Fecha de inscripción
11 Abr 2018

Regimen
Regimen de Transición

Fecha de actualización
10 Dic 2019

Regimen
Régimen Académico

Categoría 2 Inmuebles Rurales

Alcance

- Terrenos rurales con o sin construcciones, como viviendas, edificios, establos, galpones, cercas, sistemas de riego, drenaje, vías, adecuación de suelos, pozos, cultivos, plantaciones, lotes en suelo de expansión sin plan parcial adoptado, lotes para el aprovechamiento agropecuario y demás infraestructura de explotación situados totalmente en áreas rurales.

Fecha de inscripción
20 Dic 2019

Regimen
Régimen Académico

Categoría 3 Recursos Naturales y Suelos de Protección

Alcance

- Bienes ambientales, minas, yacimientos y explotaciones minerales. Lotes incluidos en la estructura ecológica principal, lotes definidos o contemplados en el Código de recursos Naturales Renovables y daños ambientales.

Fecha de inscripción
20 Dic 2019

Regimen
Régimen Académico



PIN de Validación: b4470a97



Categoría 6 Inmuebles Especiales

Alcance

- Incluye centros comerciales, hoteles, colegios, hospitales, clínicas y avance de obras. Incluye todos los inmuebles que no se clasifiquen dentro de los numerales anteriores.

Fecha de inscripción
20 Dic 2019

Regimen
Régimen Académico

Categoría 11 Activos Operacionales y Establecimientos de Comercio

Alcance

- Revalorización de activos, inventarios, materia prima, producto en proceso y producto terminado. Establecimientos de comercio.

Fecha de inscripción
05 Dic 2018

Regimen
Régimen Académico

Categoría 12 Intangibles

Alcance

- Marcas, patentes, secretos empresariales, derechos autor, nombres comerciales, derechos deportivos, espectro radioeléctrico, fondo de comercio, prima comercial y otros similares.

Fecha de inscripción
12 Mar 2020

Regimen
Régimen Académico

Categoría 13 Intangibles Especiales

Alcance

- Daño emergente, lucro cesante, daño moral, servidumbres, derechos herenciales y litigiosos y demás derechos de indemnización o cálculos compensatorios y cualquier otro derecho no contemplado en las clases anteriores.

Fecha de inscripción
20 Dic 2019

Regimen
Régimen Académico



PIN de Validación: b4470a97



Adicionalmente, ha inscrito las siguientes certificaciones de calidad de personas (Norma ISO 17024) y experiencia:

- Certificación expedida por Registro Nacional de Avaluadores R.N.A, en la categoría Inmuebles Urbanos con el Código URB-0813, vigente desde el 01 de Octubre de 2017 hasta el 31 de Octubre de 2021, inscrito en el Registro Abierto de Avaluadores, en la fecha que se refleja en el anterior cuadro.

NOTA: LA FECHA DE VIGENCIA DE LOS DOCUMENTOS ACÁ RELACIONADOS, ES INDEPENDIENTE DE LA VIGENCIA DE ESTE CERTIFICADO Y DIFERENTE DE LA VIGENCIA DE INSCRIPCIÓN EN EL RAA

Los datos de contacto del Avaluador son:

Ciudad: VILLAVICENCIO, META
Dirección: CARRERA 33A NO. 40 - 50 OFICINA 404
Teléfono: 3175128014
Correo Electrónico: jdnm_96@outlook.com

Títulos Académicos, Certificados de Aptitud Ocupacional y otros programas de formación:

Profesional en Negocios Internacionales - Universidad Santo Tomás.
Especialista en Avalúos y Gestión Territorial - Universidad Santo Tomás

Que revisados los archivos de antecedentes del Tribunal Disciplinario de la ERA Corporación Autorregulador Nacional de Avaluadores - ANA; no aparece sanción disciplinaria alguna contra el(la) señor(a) JORGE DIEGO NAVARRO MACHADO, identificado(a) con la Cédula de ciudadanía No. 1018491226.

EI(La) Señor(a) JORGE DIEGO NAVARRO MACHADO no ha cumplido con el requisito legal de sufragar la cuota de autoregulación con CORPORACIÓN AUTORREGULADOR NACIONAL DE AVALUADORES - ANA.

Con el fin de que el destinatario pueda verificar este certificado se le asignó el siguiente código de QR, y puede escanearlo con un dispositivo móvil u otro dispositivo lector con acceso a internet, descargando previamente una aplicación de digitalización de código QR que son gratuitas. La verificación también puede efectuarse ingresando el PIN directamente en la página de RAA <http://www.raa.org.co>. Cualquier inconsistencia entre la información acá contenida y la que reporte la verificación con el código debe ser inmediatamente reportada a Corporación Autorregulador Nacional de Avaluadores - ANA.



PIN DE VALIDACIÓN

b4470a97

El presente certificado se expide en la República de Colombia de conformidad con la información que reposa en el Registro Abierto de Avaluadores RAA., a los cuatro (04) días del mes de Agosto del 2023 y tiene vigencia de 30 días



PIN de Validación: b4470a97



<https://www.raa.org.co>



calendario, contados a partir de la fecha de expedición.

Firma: _____

Alexandra Suarez
Representante Legal