



QR validez del avalúo



**AVALÚOS - CONSTRUCTORA - INTERVENTORIA**  
**Informe de Valuación de un Inmueble de uso Vivienda Urbano**

**AVALUO: LRCAJA-6333474**

Fecha del avalúo		Fecha de visita	26/08/2023
Dirigido a	Caja Promotora de Vivienda Militar y de Policía		
Dirección	CARRERA 1 D # 46-A - 92 CASA B DEL BIFAMILIAR DOS (2) URBANIZACION BRISAS DE ORIENTE PROPIEDAD HORIZONTAL.		
Barrio	Salomia		
Ciudad	Cali		
Departamento	Valle del Cauca		
Propietario	ALBERTO JOSE ALVAREZ MONTAÑO		

MIEMBROS DE LA LONJA DE BOGOTÁ-Oficina: CI 151 #18A-34 OF. 505 Bogotá; PBX: 6019159007 Ext. 101  
Página web: [www.losrosales.com](http://www.losrosales.com) Email: [avaluos@losrosales.com](mailto:avaluos@losrosales.com)  
Bogotá D.C.-COLOMBIA



## AVALÚOS - CONSTRUCTORA - INTERVENTORIA

Bogotá D.C.,

Señor(es):

**Caja Promotora de Vivienda Militar y de Policía**

Avalúo solicitado por: FREDDY ANDRES CAVICHE MINA

Ciudad

Apreciado(s) Señor(es)

Atendiendo su amable solicitud, adjunto a la presente le estamos enviando el informe de Valuación correspondiente al Valor de Mercado del bien inmueble de propiedad de **ALBERTO JOSE ALVAREZ MONTAÑO** ubicado en la CARRERA 1 D # 46-A - 92 CASA B DEL BIFAMILIAR DOS (2) URBANIZACION BRISAS DE ORIENTE PROPIEDAD HORIZONTAL. Salomia, de la ciudad de Cali.

Para la determinación del valor comercial del inmueble objeto de avalúo, de acuerdo con lo establecido en el Decreto 1420 del 24 de julio de 1998 y su correspondiente resolución reglamentaria Resolución 620 del 23 de septiembre de 2008 expedida por el Instituto Geográfico Agustín Codazzi, por la cual se establecen los procedimientos para los avalúos ordenados dentro del marco de la Ley 388 de 1997.

Según los criterios analizados, nuestro Avalúo arrojó un valor de \$242,036,400.00 pesos m/cte (Doscientos cuarenta y dos millones treinta y seis mil cuatrocientos).

Atentamente,

**Los Rosales Constructora Inmobiliaria S.A.S.**

MIEMBROS DE LA LONJA DE BOGOTÁ-Oficina: Cl 151 #18A-34 OF. 505 Bogotá; PBX: 6019159007 Ext. 101  
Página web: [www.losrosales.com](http://www.losrosales.com) Email: [avaluos@losrosales.com](mailto:avaluos@losrosales.com)  
Bogotá D.C.-COLOMBIA

LIQUIDACIÓN

VALOR COMERCIAL

Tipo de Área	Descripción	Área	Unidad	Valor unitario	%	Valor total
Area Privada	Casa 2 pisos	79.88	M2	\$3,030,000.00	100.00%	\$242,036,400.00
TOTALES					100%	\$242,036,400.00

Valor en letras  
Doscientos cuarenta y dos millones treinta y seis mil cuatrocientos Pesos Colombianos

Perito actuante



ALEJANDRO REYES JIMENEZ  
RAA Nro: AVAL-16932186  
C.C: 16932186

VALORES/TIPO DE AREA.			INFORMACIÓN UVR	
	Terreno	Construcción	Valor UVR	1
Integral	0	0	Valor del avalúo en UVR	242,036,400.00
Proporcional	0	0	Valor asegurable	0
% valor proporcional		100	Tiempo esperado comercialización	8
Calificación garantía				
Observación calificación				
Observación				

GENERAL					
Código	LRCAJA-6333474	Propósito	Modelo 8-14	Tipo avalúo	valor comercial
Datos del dirigido a:					
Dirigido A	Caja Promotora de Vivienda Militar y de Policía				
Tipo identificación	NIT.	Documento	NIT 860021967-7	Email	
Datos del solicitante:					
Solicitante	FREDDY ANDRES CAVICHE MINA				
Tipo identificación	C.C.	Documento	6333474	Teléfono	3127559472
Email	freddy.caviche@correo.policia.gov.co				
Datos del propietario:					
Propietario	ALBERTO JOSE ALVAREZ MONTAÑO				
Tipo identificación	C.C.	Documento	16752214	Ocupante	Propietario
Datos del inmueble objeto de avalúo:					
Dirección	CARRERA 1 D # 46-A - 92 CASA B DEL BIFAMILIAR DOS (2) URBANIZACION BRISAS DE ORIENTE PROPIEDAD HORIZONTAL.				
Conjunto	URBANIZACION BRISAS DE ORIENTE PROPIEDAD HORIZONTAL.				
Ciudad	Cali	Departamento	Valle del Cauca	Estrato	3
Sector	Urbano	Barrio	Salomia	Condiciones PH	Construcción
Tipo Inmueble	Casa	Tipo subsidio	N/A	Sometido a PH	Si
Observación	El uso residencial predomina en la mayoría de los inmuebles del sector, sobre los ejes viales principales como la carrera 1D, 2, 3, 5 y las calles 44, 47 y 52 se encuentra actividad comercial representada por comercio tipo informal, encontrándose locales comerciales destinados a la oferta de productos y servicios de diferentes sectores de la economía, hay presencia de entidades educativas, C.A.L.I 4, Almacén Cañaveral, Almacén la Montaña, Centro Comercial La Estación, MAKRO, Olímpica de Manzanares, C.C. Único, SENA, Centro Comercial Carrera, la Terminal de Transportes, Colegio Republica de Israel, entre otros.				



CARACTERISTICAS GENERALES

Uso actual	Vivienda	Piso inmueble	3																										
Clase inmueble	Bifamiliar	Otro		Método evaluación	MERCADO																								
Justificación de Metodología	Para la determinación del valor comercial del inmueble objeto de avalúo, de acuerdo con lo establecido en el <b>Decreto 1420 del 24 de julio de 1998</b> y su correspondiente resolución reglamentaria <b>Resolución 620 del 23 de septiembre de 2008</b> expedida por el Instituto Geográfico Agustín Codazzi, por la cual se establecen los procedimientos para los avalúos ordenados dentro del marco de la <b>Ley 388 de 1997</b> ; <b>se utiliza el siguiente (s) método(s): MÉTODO DE COMPARACIÓN O DE MERCADO:</b> Es la técnica valuatoria que busca establecer el valor comercial del bien, a partir del estudio de las ofertas o transacciones recientes, de bienes semejantes y comparables al del objeto de avalúo. Tales ofertas o transacciones deberán ser clasificadas, analizadas e interpretadas para llegar a la estimación del valor comercial.																												
<table><tr><th>ÁREAS JURÍDICAS</th><th>UND</th><th>VALOR</th></tr><tr><td>AREA CONSTRUIDA</td><td>M2</td><td>79.88</td></tr><tr><td>AREA PRIVADA</td><td>M2</td><td>79.88</td></tr><tr><td>AREA LIBRE PRIVADA</td><td>M2</td><td>0</td></tr><tr><td>AREA LIBRE COMUN</td><td>M2</td><td>0</td></tr></table>			ÁREAS JURÍDICAS	UND	VALOR	AREA CONSTRUIDA	M2	79.88	AREA PRIVADA	M2	79.88	AREA LIBRE PRIVADA	M2	0	AREA LIBRE COMUN	M2	0	<table><tr><th>ÁREAS CATASTRAL</th><th>UND</th><th>VALOR</th></tr><tr><td>AREA</td><td>M2</td><td>79.88</td></tr><tr><td>AVALUO CATASTRAL 2023</td><td>PESOS</td><td>62227000</td></tr></table>			ÁREAS CATASTRAL	UND	VALOR	AREA	M2	79.88	AVALUO CATASTRAL 2023	PESOS	62227000
ÁREAS JURÍDICAS	UND	VALOR																											
AREA CONSTRUIDA	M2	79.88																											
AREA PRIVADA	M2	79.88																											
AREA LIBRE PRIVADA	M2	0																											
AREA LIBRE COMUN	M2	0																											
ÁREAS CATASTRAL	UND	VALOR																											
AREA	M2	79.88																											
AVALUO CATASTRAL 2023	PESOS	62227000																											
<table><tr><th>ÁREAS MEDIDAS EN VISITA</th><th>UND</th><th>VALOR</th></tr><tr><td>AREA PRIVADA MEDIDA</td><td>M2</td><td>94.20</td></tr><tr><td>AREA LIBRE MEDIDA</td><td>M2</td><td>0</td></tr></table>			ÁREAS MEDIDAS EN VISITA	UND	VALOR	AREA PRIVADA MEDIDA	M2	94.20	AREA LIBRE MEDIDA	M2	0	<table><tr><th>ÁREAS VALORADAS</th><th>UND</th><th>VALOR</th></tr><tr><td>AREA PRIVADA VALORADA</td><td>M2</td><td>79.88</td></tr><tr><td>AREA LIBRE PRIVADA</td><td>M2</td><td>0</td></tr></table>			ÁREAS VALORADAS	UND	VALOR	AREA PRIVADA VALORADA	M2	79.88	AREA LIBRE PRIVADA	M2	0						
ÁREAS MEDIDAS EN VISITA	UND	VALOR																											
AREA PRIVADA MEDIDA	M2	94.20																											
AREA LIBRE MEDIDA	M2	0																											
ÁREAS VALORADAS	UND	VALOR																											
AREA PRIVADA VALORADA	M2	79.88																											
AREA LIBRE PRIVADA	M2	0																											
Perspectivas de valoración	De acuerdo a las condiciones del sector y a la dinámica de mercado del mismo, se consideran perspectivas de valoración medias																												
Actualidad edificadora	No se observó actividad edificadora en su entorno inmediato.																												
Comportamiento Oferta y Demanda	Del análisis del segmento del mercado relativo a los inmuebles comparables con el que se valora se deduce que la oferta en la zona es media, y se considera que la demanda es media.																												
Reglamentación urbanística:	AREA DE ACTIVIDAD RESIDENCIAL PREDOMINANTE / Tratamientos urbanísticos: CONSOLIDACIÓN 2. El bien inmueble esta sometido bajo regimen de propiedad horizontal segun la escritura publica No. 1766 del 23-06-2008 NOTARIA 14 de CALI, segun la escritura publica suministrada el area privada de la casa es de 79,88 m2 (piso 1: 29,05 m2; piso 2: 29,64 m2; piso 3: 21,17 m2), de acuerdo a medidas aproximadas tomadas en sitio el area construida aproximada de la casa es de 94,20 m2 (piso 1: 29,90 m2; piso 2: 31,50 m2; piso 3: 32,80 m2), la diferencia de areas radica en la ampliacion de una habitacion adicional en el piso 3, no hay licencia de construccion de dicha ampliacion. El area construida adicional cumple con la normatividad vigente y es susceptible de legalizar.																												

## INFORMACIÓN JURÍDICA

## ESCRITURAS

Nro. escritura	Tipo	Fecha	Notaria	Ciudad
2830	EscrituraDePropiedad	09/10/2008	14	Cali

## MATRÍCULAS

Nro. Matrícula	Fecha	Coeficiente	Cédula catastral	Detalle
370-798099	22/08/2023	50.01	7600101000497002 10001900120023	Casa

## Observación

Segun Certificado de tradicion 370-798099 se indica la siguientes informacion en la Anotacion: Nro 009: ESCRITURA 1349 del 25-07-2011 NOTARIA 15 de CALI VALOR ACTO: \$ ESPECIFICACION: HIPOTECA CON CUANTIA INDETERMINADA: 0205 HIPOTECA CON CUANTIA INDETERMINADA. Lo anterior no representa un estudio de titulos.

## GARAJES Y DEPOSITOS

## INFORMACIÓN GARAJES

Número	Tipo	Matrícula	Area(mts 2)	Unidad	Capacida d	Forma	Cubierto	Servidum bre	Total Garajes
1	Integral a la casa			Mt2	Sencillo	Lineal	Si		1

## Observación

En la zona verde o antejardin se encuentra zona de garaje cubierto sencillo.

## DEL ENTORNO

SERVICIOS PÚBLICOS			AMOBILAMIENTO URBANO	
	Sector	Inmueble		Sector
Energía	SI	SI	Alumbrado	SI
Acueducto	SI	SI	Arborizacion	SI
Alcantarillado	SI	SI	Alamedas	NO
Gas	SI	SI	Ciclo rutas	SI

## CARACTERISTICAS

<b>Uso predominante</b>	Residencial	<b>Área de actividad</b>	Residencial.	<b>Demanda / Interés</b>	Media
<b>Estrato</b>	3	<b>Barrio legal</b>	Si	<b>Topografía</b>	Plana
<b>Transporte</b>	Bueno	<b>Condiciones de salubridad</b>	Bueno		

## EQUIPAMIENTO

## VIAS, ANDENES Y SARDINELES

	<b>Nivel</b>	<b>Nivel Distancia</b>		<b>Sector</b>	<b>Conservación</b>
Zonas recreativas	Bueno	0-100	Andenes	SI	Bueno
Áreas verdes	Bueno	0-100	Sardineles	SI	Bueno
Estacionamiento	Bueno	0-100	Vías pavimentadas	SI	Bueno
Asistencial	Bueno	400-500	Tipo de vía	Vía vehicular en buen estado, de dos calzadas con separador en 2 direcciones.	
Escolar	Bueno	400-500			
Comercial	Bueno	400-500			

## IMPACTO AMBIENTAL

<b>Aire</b>	NO	<b>Basura</b>	NO	<b>Inseguridad</b>	NO
<b>Ruido</b>	NO	<b>Aguas</b>	NO	<b>Otro</b>	NO

## Observación:

El uso residencial predomina en la mayoría de los inmuebles del sector, sobre los ejes viales principales como la carrera 1D, 2, 3, 5 y las calles 44, 47 y 52 se encuentra actividad comercial representada por comercio tipo informal, encontrándose locales comerciales destinados a la oferta de productos y servicios de diferentes sectores de la economía, hay presencia de entidades educativas, C.A.L.I 4, Almacén Cañaveral, Almacén la 14 de Calima, Centro Comercial La Estación, MAKRO, Olímpica de Manzanares, C.C. Único, SENA, Centro Comercial Carrera, la Terminal de Transportes, Colegio Republica de Israel, entre otros.

## PROPIEDAD HORIZONTAL

<b>Escritura de Propiedad Horizontal</b>	1766	<b>Fecha escritura</b>	23/06/2008
<b>Notaria escritura</b>	14	<b>Ciudad escritura</b>	Cali

<b>Valor administración</b>	0	<b>Total unidades</b>	2	<b>Terraza comunal</b>	No
<b>Condiciones</b>	Solo construcción	<b># Pisos edificio</b>	3	<b>Porteria</b>	No
<b>Horario vigilancia</b>	0 horas	<b>Tanque</b>	No	<b>Cancha</b>	No
<b>Zonas verdes</b>	Si	<b>Shut</b>	No	<b>Citófono</b>	No
<b>Aire acondicionado</b>	No	<b>Teatrino</b>	No	<b>Sauna</b>	No
<b>Club</b>	No	<b>Bomba eyectora</b>	No	<b>Gimnasio</b>	No
<b>Bicicletero</b>	No	<b>Garaje visitante</b>	No	<b>Golfito</b>	No
<b>Calefacción</b>	No	<b>Planta eléctrica</b>	No	<b>Jardín infantil</b>	No
<b>Piscinas</b>	No	<b>Ascensores</b>	No	<b>#Ascensores</b>	
<b>#Sotanos</b>					
<b>Observación</b>	Escritura: 1766, Fecha escritura: 23/06/2008, Notaría escritura: 14, Ciudad escritura: Cali, Administración: 0, Total unidades: 2, Condiciones: Solo construcción, Nro. Pisos: 3, Portería: No, Horario vigilancia: 0 horas, Tanque: No, Cancha: No, Zonas verdes: Si, Shut: No, Citófono: No, Aire acondicionado: No, Teatrino: No, Sauna: No, Club: No, Bomba eyectora: No, Gimnasio: No, Biciclétro: No, Garaje visitante: No, Golfito: No, Calefacción: No, Planta eléctrica: No, Jardín infantil: No, Terraza comunal: No, Ascensores: No				

ESTRUCTURA					
Estado de la conservación	Bueno	Estructura	Tradicional	Estructura reforzada	NO DISPONIBLE
Material construcción	Ladrillo	Tipo estructura	Mampostería Confinada		
Daños por Sismos	No disponibles	Ajustes sismos resistentes	NO	Cubierta	teja de fibrocemento
Fachada	pañete y pintura	Ancho fachada	3-6 metros	Irregularidad planta	No
Irregularidad altura	No	Tipología vivienda	Casa Continua	Otro tipología vivienda	
Año construcción	2008	Edad Inmueble	15 años	Vida útil	70
Estado construcción	Usada	%Avance	100		
Licencia construcción	No suministrado.				
Observación	La estructura se encuentra en aparente buen estado. Nota: La presente tasación no constituye un dictamen estructural, de cimentación o de cualquier otra rama de la ingeniería civil o la arquitectura que no sea objeto de la valuación, por lo tanto, no puede ser utilizado para fines relacionados con esas ramas ni se asume responsabilidad por vicios ocultos u otras características del inmueble que no puedan ser apreciadas en una visita normal de inspección física para efectos de tasación.				

DEPENDENCIAS					
INFORMACIÓN DEPENDENCIAS					
Sala	1	Comedor	1	Cocina	Semilnt
Baños Sociales	3	Patio interior	1	Habitaciones	4
Closet	4	Baños privados	0	Estar	0

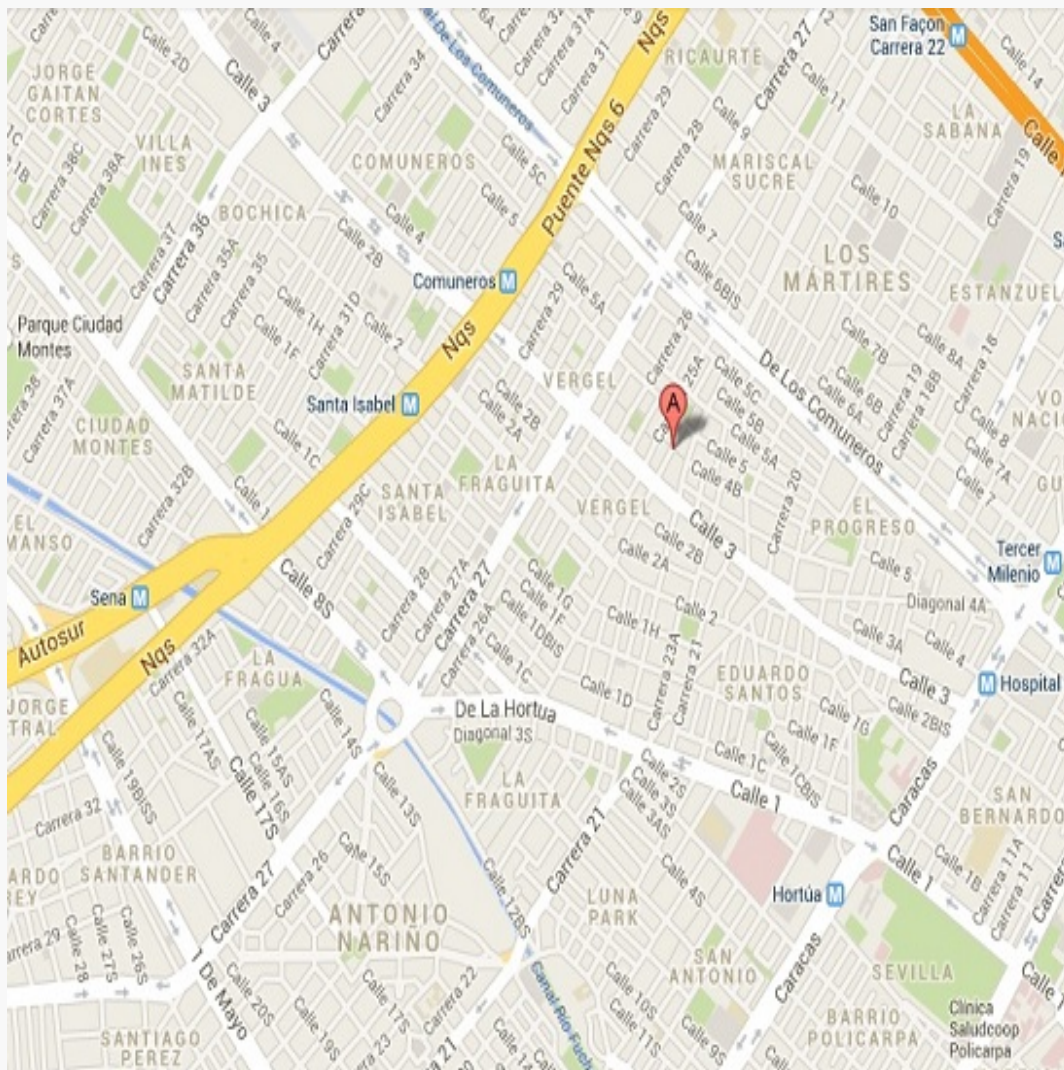
Bodega	0	Estudio	0	Cuarto servicio	0
Baños servicio	0	Zona ropas	1	Local	0
Balcón	0	Jardin	Si	Zona verde	Si
Oficina	0	Ventilación	Bueno	Iluminación	Bueno
Observación	Casa. Consta de: sala: 1, Comedor: 1, Cocina: Semi integral, Baño social: 3, Patio interior: 1, Habitaciones: 4, Closet: 4, Zona ropas: 1, Jardín: Si, Zona verde: Si, Ventilación: Bueno, Iluminación: Bueno				

ACABADOS

	Sala	Comedor	Cocina	Baño	Piso	Techo	Muro	Carpintería
Calidad	Sencillo	Sencillo	Sencillo	Sencillo	Sencillo	Sencillo	Sencillo	Sencillo
Estado	Bueno.	Bueno.	Bueno.	Bueno.	Bueno.	Bueno.	Bueno.	Bueno.
Observación	El bien inmueble cuenta con buen estado de conservacion. Los acabados corresponden a los del estrato socioeconomico 3. La cocina fue remodelada hace aproximadamente hace 5 años.							

## UBICACIÓN GEOGRÁFICA

**Dirección:** CARRERA 1 D # 46-A - 92 CASA B DEL BIFAMILIAR DOS (2) URBANIZACION BRISAS DE ORIENTE  
PROPIEDAD HORIZONTAL. | Salomia | Cali | Valle del Cauca



### LATITUD

MAGNA SIRGAS: 3.4703944  
GEOGRAFICAS : 3° 28' 13.4184''

### LONGITUD

MAGNA SIRGAS: -76.5062611111112  
GEOGRAFICAS : 76° 30' 22.539''

MERCADO

#	DIRECCION	# PISO	VALOR VENTA	NEG	VALOR DEPURADO	# GARAJE	VALOR UNIDAD GARAJE	# DEPOSITO Y OTROS	VALOR DEPOSITO Y OTROS	VALOR M2	TELEFONO
1	KR 1DBIS # 46A-77 BRISAS DE ORIENTE P.H.	3	\$320,000,000	0.97	\$310,400,000	1	\$0		\$0	\$2,821,818.18	3152908769
2	KR 1D # 46A Esquina BRISAS DE ORIENTE P.H.	3	\$420,000,000	0.97	\$407,400,000	1	\$0		\$0	\$3,017,777.78	3012406920
3	C.R. Villa del Sol	3	\$300,000,000	0.95	\$285,000,000	1	\$20,000,000	0	\$0	\$3,486,842.11	3103168729
Del inmueble		3		.	.	1		0			

#	EDAD	AREA CONSTRUIDA	AREA PRIVADA	FACTOR ACABADOS	FACTOR EDAD	FACTOR PISO	FACTOR TAMANO	FACTOR UBICACION	FACTOR HOMOLOGACION	RESULTADOS
1	15	110	110	1.0	1.0	1.0	1.0	1.0	1	\$2,821,818.18
2	15	135	135	1.0	1.0	1.0	1.0	1.0	1	\$3,017,777.78
3	15	76	76	1.0	1.0	1.0	0.98	0.95	0.93	\$3,246,250.00
	15 años									
									PROMEDIO	\$3,028,615.32
									DESV. STANDAR	\$212,423.35
									COEF. VARIACION	7.01%

VALOR MÁXIMO	POR Mt2	\$3,241,038.67	TOTAL	\$258,894,169.34
VALOR MÍNIMO	POR Mt2	\$2,816,191.97	TOTAL	\$224,957,414.18
VALOR TOTAL	\$0.00			

Observaciones:

OFERTA 1. Casa en BRISAS DE ORIENTE PROPIEDAD HORIZONTAL, remodelada y ampliada en el frente voladao de 1 metro y en la parte posterior 1.5 metros, se adiciono una alcoba en el piso 3, con terraza y cuarto con baño en terraza, casa remodelada en su totalidad con cortinas electricas y 4 camaras de seguridad.Se realiza el análisis de la muestra de bienes inmuebles comparables con la vivienda valuada, en lo referente a superficie, edad, situación, distribución, entorno, y ubicados en el mismo sector o cercano. Dependiendo de la oferta utilizada en el momento de la homogeneización se ha utilizado un factor que precia o deprecia la oferta, teniendo en cuenta los factores intervinientes en la misma.

Enlaces:

1-En Sitio

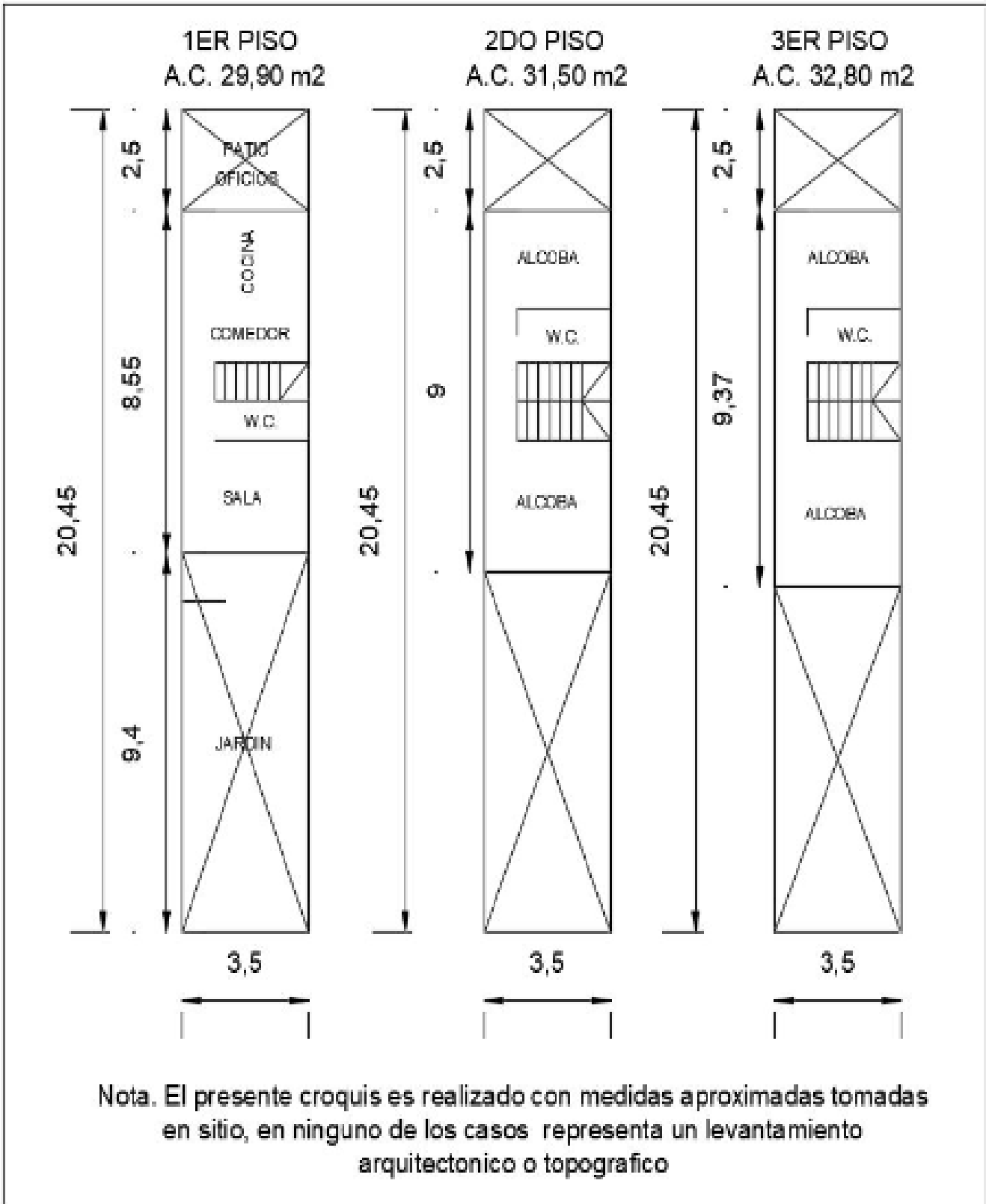
2-En Sitio

3-<https://www.fincaraiz.com.co/inmueble/casa-en-venta/villa-del-sol/cali/8112449>



PLANO DE DISTRIBUCIÓN

Plano



## FOTOS 4

Foto Selfie



Vía frente al inmueble



Entorno



Contador de Energia



Contador de Agua



Contador de Gas



Fachada del Inmueble



Nomenclatura





## FOTOS 4

Sala



Comedor



Cocina



Zona de Ropas



Patio Interior



Escalera



Hab 1 o Habitación Principal



Habitación 2





## FOTOS 4


Closet 1



Habitación 3



Closet 2



Habitación 4



Closet 3



Closet 4



Baño Social 1



Baño Social 2



## FOTOS 4

Baño Social 3



Garaje



Jardin





## CONSIDERACIONES FINALES PARA EL INFORME DE AVALÚO

**VOCABULARIO:** **PRECIO:** Es un término que se utiliza para la cuantía que se solicita, ofrece o paga por un bien o servicio. El precio de venta es un hecho histórico. **COSTO:** es el precio pagado por los bienes y servicios o la cantidad exigida para crear o producir el bien o el servicio. **MERCADO:** un mercado es el entorno en el que se comercializan bienes y servicios entre compradores y vendedores a través de un mecanismo de precios. --- **AVALÚO:** Es el estudio o proceso mediante el cual se estima y documenta el valor de un bien o bien inmueble, servicio, actividad, cosa u objeto, de acuerdo a la apreciación personal expresada por un profesional que cuenta con los conocimientos técnicos, aplique normas y procedimientos generalmente aceptados en esta especialidad. --- **VALOR COMERCIAL:** Es el precio más probable en que se podría comercializar un bien, en las circunstancias prevalecientes a la fecha del avalúo, en un plazo razonable de exposición, en una transacción llevada a cabo entre un oferente y un demandante libre de presiones, bien informados.

**ABREVIACIONES:** **Apartamento:** APTO ó AP --- **TORRE:** TO --- **LOTE:** LO --- **CASA:** CS o CA --- **AVENIDA:** AV --- **CALLE:** CL --- **CARRERA:** CRA ó KR--- **Diagonal:** Diag. --- **Conjunto:** CJ --- **Edificio:** ED --- **Residencial:** Res --- **Eta**

----- **METODOLOGÍA:** Para la determinación del valor comercial del inmueble objeto de avalúo, de acuerdo con lo establecido en el **Decreto 1420 del 24 de julio de 1998** y su correspondiente resolución reglamentaria **Resolución 620 del 23 de septiembre de 2008** expedida por el Instituto Geográfico Agustín Codazzi, por la cual se establecen los procedimientos para los avalúos ordenados dentro del marco de la **Ley 388 de 1997:**

**1. Método de comparación o de mercado:** Es la técnica valuatoria que busca establecer el valor comercial del bien, a partir del estudio de las ofertas o transacciones recientes, de bienes semejantes y comparables al del objeto de avalúo. Tales ofertas o transacciones deberán ser clasificadas, analizadas e interpretadas para llegar a la estimación del valor comercial.

**2. Método de capitalización de rentas o ingresos:** Es la técnica valuatoria que busca establecer el valor comercial de un bien, a partir de las rentas o ingresos que se puedan obtener del mismo bien, o inmuebles semejantes y comparables por sus características físicas, de uso y ubicación, trayendo a valor presente la suma de los probables ingresos o rentas generadas en la vida remanente del bien objeto de avalúo, con una tasa de capitalización o interés.

**3. Método de costo de reposición:** Es el que busca establecer el valor comercial del bien objeto de avalúo a partir de estimar el costo total de la construcción a precios de hoy, un bien semejante al del objeto de avalúo, y restarle la depreciación acumulada. Para la depreciación de las construcciones se deben emplear modelos continuos y no los discontinuos o en escalera. Deberá adoptarse un sistema que tenga en cuenta la edad y el estado de conservación, tal como lo establece Fitto y Corvini.

**4-) Método o técnica Residual:** Es el que busca establecer el valor comercial del bien, normalmente para el terreno, a partir de estimar el monto total de las ventas de un proyecto de construcción, acorde con la reglamentación urbanística vigente y de conformidad con el mercado del bien final vendible, en el terreno objeto de avalúo. Este método (técnica) debe desarrollarse bajo el principio de mayor y mejor uso.

## DECLARACION DE CUMPLIMIENTO

**El valuador confirma que:** el informe de valuación es confidencial para las partes, hacia quien está dirigido o sus asesores profesionales, para el propósito específico del encargo; no se acepta ninguna responsabilidad ante ninguna tercera parte, y el valuador no acepta ninguna responsabilidad por la utilización inadecuada del informe. Se prohíbe la publicación del informe en todo o en parte, o cualquier referencia al mismo, o a las cifras de valuación contenidas en él, o los nombres y afiliación profesional de los valuadores, sin el consentimiento escrito del Valuador. ---- **El profesional que firma** declara que no tiene hoy, ni espera tener en el futuro, interés en la propiedad valorada; ni participación en los usos que se hagan del avalúo, ni con las personas que participen en la operación. Ha inspeccionado el inmueble personalmente y/o su equipo de trabajo con RAA

vigente, y la información es la observada; los inconvenientes y limitaciones que pueda tener el bien y su vecindario, están mencionados. Además, se mantendrá un nivel de confidencialidad, acorde a las exigencias de **Los Rosales Constructora Inmobiliaria S.A.S.** ---No es responsabilidad del valuador, el uso de este informe, para un fin distinto al que fue solicitado. --- **La valuación se llevó a cabo conforme a un código de ética** y normas de conducta. El Valuador ha cumplido los requisitos de formación de su profesión. Se adjunta el registro RAA de evaluador en el presente informe. Las descripciones de hechos presentadas en el informe son correctas hasta donde el Valuador alcanza a conocer. Los análisis y resultados solamente se ven restringidos por las hipótesis y condiciones restrictivas que se describen en el informe.

## CONDICIONANTES Y SALVEDADE AL AVALÚO

La compañía valuadora así como el valuador no serán responsables de la veracidad de la información urbanística que afecte o haya afectado el inmueble objeto del predio en el momento de la realización del avalúo. El evaluador deberá dejar consignadas las inconsistencias que observe. --- **La compañía valuadora** así como el valuador no serán responsables de la veracidad de la información y ubicación del bien recibido del solicitante; los antecedentes de propiedad asentados en el presente Avalúo es la contenida en la documentación oficial proporcionada por el solicitante del propio Avalúo y/o propietario del bien a valorar y/o entidad pública o privada solicitante del avalúo, la cual asumimos como correcta y se recibe de buena fe. Entre ella, podemos mencionar la escritura de propiedad o propiedad horizontal, certificado de libertad y tradición, entre otros. --- **El presente Avalúo es de USO exclusivo del(os) solicitante(s)** para el destino o propósito expresado en el mismo, por lo que no podrá ser utilizado para fines distintos. --- **La presente tasación no constituye un dictamen estructural, de cimentación, de hidrología, de suelos, de sismología,** o de cualquier otra rama de la ingeniería civil o la arquitectura, por lo tanto, no puede ser utilizado para fines relacionados con esas ramas ni se asume responsabilidad por vicios ocultos u otras características del inmueble que no puedan ser apreciadas en una visita normal de inspección física para efectos de tasación. Incluso cuando se aprecien algunas características que puedan constituir anomalías con respecto al estado de conservación normal -según la vida útil consumida- de un inmueble o a su estructura, el valuador no asume mayor responsabilidad que así indicarlo cuando son detectadas, ya que aunque se presenten estados de conservación malos o ruinosos, es obligación del perito realizar la tasación según los criterios y normas vigentes y aplicables según el propósito del mismo. -- **No se han tenido** en cuenta en la elaboración del presente informe, posibles contingencias o afectaciones de orden jurídico, tales como: Titulación, Modos de Adquisición de Dominio, limitaciones de dominio, Contratos de Tenencia, Demandas Pendientes y en general cualquier asunto de carácter legal. El valor asignado se entiende como valor presente del inmueble tal y como se encontraba al momento de efectuar la visita de inspección. **Por tales motivos, el presente avalúo, no representa en ninguno de los casos un estudio de títulos.** --- Los valores comerciales asignados a los inmuebles, tienen que ver directamente con el área determinada en los documentos públicos suministrados por el interesado y/o áreas susceptibles de legalizar de acuerdo a la normatividad aplicable. --**Vigencia del avalúo: decretos 1420/1998 y 422/2000**, expedidos por el Ministerio de Hacienda y Crédito Público y ministerio de Desarrollo Económico, el presente avalúo tiene una **vigencia de un año**, contado desde la fecha expedición, siempre y cuando las condiciones físicas, intrínsecas, extrínsecas y normativas del inmueble valuado, no sufran cambios significativos, así como tampoco se presenten variaciones representativas del mercado inmobiliario comparable. Por otra parte, el **Decreto 145/2000**, "por medio del cual se establecen las condiciones de los créditos de vivienda individual a largo plazo, el avalúo practicado para tal fin, debe encontrarse dentro de los **seis (6) meses** anteriores al otorgamiento del crédito" --- **FAVORABILIDAD:** La finalidad de un proceso valuatorio, es dar valor, por tal motivo cuando se da un concepto de favorabilidad, este está sujeto al cumplimiento de las políticas exigidas por la entidad a la que se le está dirigiendo el avalúo, la cual establece los requisitos para dar un concepto, de acuerdo a los requerimientos internos de dicha entidad. La favorabilidad es un concepto independiente al valor del avalúo, el cual no se afecta por dicho concepto. NO es responsabilidad del perito y/o de Los Rosales dicho concepto, el cual se aporta de buena fe, es responsabilidad de a quien se dirige el avalúo verificar de acuerdo a sus políticas.

## FINAL DEL INFORME AVALÚO LRCAJA-6333474



PIN de Validación: 9ec1098b



<https://www.raa.org.co>



## Corporación Autorregulador Nacional de Avaluadores - ANA

NIT: 900796614-2

### Entidad Reconocida de Autorregulación mediante la Resolución 20910 de 2016 de la Superintendencia de Industria y Comercio

El señor(a) ALEJANDRO REYES JIMENEZ, identificado(a) con la Cédula de ciudadanía No. 16932186, se encuentra inscrito(a) en el Registro Abierto de Avaluadores, desde el 22 de Febrero de 2018 y se le ha asignado el número de evaluador AVAL-16932186.

Al momento de expedición de este certificado el registro del señor(a) ALEJANDRO REYES JIMENEZ se encuentra **Activo** y se encuentra inscrito en las siguientes categorías y alcances:

#### Categoría 1 Inmuebles Urbanos

##### Alcance

- Casas, apartamentos, edificios, oficinas, locales comerciales, terrenos y bodegas situados total o parcialmente en áreas urbanas, lotes no clasificados en la estructura ecológica principal, lotes en suelo de expansión con plan parcial adoptado.

Fecha de inscripción  
**22 Feb 2018**

Regimen  
**Regimen de Transición**

Fecha de actualización  
**16 Dic 2021**

Regimen  
**Régimen Académico**

#### Categoría 2 Inmuebles Rurales

##### Alcance

- Terrenos rurales con o sin construcciones, como viviendas, edificios, establos, galpones, cercas, sistemas de riego, drenaje, vías, adecuación de suelos, pozos, cultivos, plantaciones, lotes en suelo de expansión sin plan parcial adoptado, lotes para el aprovechamiento agropecuario y demás infraestructura de explotación situados totalmente en áreas rurales.

Fecha de inscripción  
**22 Feb 2018**

Regimen  
**Régimen Académico**

Adicionalmente, ha inscrito las siguientes certificaciones de calidad de personas (Norma ISO 17024) y experiencia:

- Certificación expedida por Registro Nacional de Avaluadores R.N.A, en la categoría Inmuebles Urbanos vigente hasta el 31 de Octubre de 2021, inscrito en el Registro Abierto de Avaluadores, en la fecha que se





PIN de Validación: 9ec1098b



<https://www.raa.org.co>



refleja en el anterior cuadro.

NOTA: LA FECHA DE VIGENCIA DE LOS DOCUMENTOS ACÁ RELACIONADOS, ES INDEPENDIENTE DE LA VIGENCIA DE ESTE CERTIFICADO Y DIFERENTE DE LA VIGENCIA DE INSCRIPCIÓN EN EL RAA

**Los datos de contacto del Avaluador son:**

Ciudad: CALI, VALLE DEL CAUCA

Dirección: KR 2B # 40A-50 AP 102 BL A CR SAN FDO

Teléfono: 3168648276

Correo Electrónico: alejotopo@yahoo.com

**Títulos Académicos, Certificados de Aptitud Ocupacional y otros programas de formación:**

Técnico laboral por Competencias en Auxiliar de Avalúos y Liquidación - Kaizen

Tecnólogo en Topografía - El Servicio Nacional de Aprendizaje SENA.

Tecnólogo en Manejo y Conservación de Suelos y Aguas - La Universidad del Valle.

**Que revisados los archivos de antecedentes del Tribunal Disciplinario de la ERA Corporación Autorregulador Nacional de Avaluadores - ANA; no aparece sanción disciplinaria alguna contra el(la) señor(a) ALEJANDRO REYES JIMENEZ, identificado(a) con la Cédula de ciudadanía No. 16932186.**

**El(la) señor(a) ALEJANDRO REYES JIMENEZ se encuentra al día con el pago sus derechos de registro, así como con la cuota de autorregulación con Corporación Autorregulador Nacional de Avaluadores - ANA.**

Con el fin de que el destinatario pueda verificar este certificado se le asignó el siguiente código de QR, y puede escanearlo con un dispositivo móvil u otro dispositivo lector con acceso a internet, descargando previamente una aplicación de digitalización de código QR que son gratuitas. La verificación también puede efectuarse ingresando el PIN directamente en la página de RAA <http://www.raa.org.co>. Cualquier inconsistencia entre la información acá contenida y la que reporte la verificación con el código debe ser inmediatamente reportada a Corporación Autorregulador Nacional de Avaluadores - ANA.



**PIN DE VALIDACIÓN**

**9ec1098b**

El presente certificado se expide en la República de Colombia de conformidad con la información que reposa en el Registro Abierto de Avaluadores RAA., a los dos (02) días del mes de Agosto del 2023 y tiene vigencia de 30 días calendario, contados a partir de la fecha de expedición.



PIN de Validación: 9ec1098b



Firma: \_\_\_\_\_  
Alexandra Suarez  
Representante Legal