



QR validez del avalúo



AVALÚOS - CONSTRUCTORA - INTERVENTORIA
Informe de Valuación de un Inmueble de uso Comercial Rural

AVALUO: DAC_PRG_2023_2670738

Fecha del avalúo		Fecha de visita	30/08/2023
Dirigido a	GRUPO BANCOLOMBIA S.A.		
Dirección	RURAL VEREDA TIBASOSA		
Barrio	VEREDA TIBASOSA		
Ciudad	Tibasosa		
Departamento	Boyaca		
Propietario	JAIRO ACOSTA MONGUI / OTROS		

MIEMBROS DE LA LONJA DE BOGOTÁ-Oficina: Cl 151 #18A-34 OF. 505 Bogotá; PBX: 6019159007 Ext. 101
Página web: www.losrosales.com Email: avaluos@losrosales.com
Bogotá D.C.-COLOMBIA



AVALÚOS - CONSTRUCTORA - INTERVENTORIA

Bogotá D.C.,

Señor(es):

GRUPO BANCOLOMBIA S.A.

Avalúo solicitado por: GRUPO BANCOLOMBIA S.A.

Ciudad

Apreciado(s) Señor(es)

Atendiendo su amable solicitud, adjunto a la presente le estamos enviando el informe de Valuación correspondiente al Valor de Mercado del bien inmueble de propiedad de **JAIRO ACOSTA MONGUI / OTROS** ubicado en la RURAL VEREDA TIBASOSA VEREDA TIBASOSA, de la ciudad de Tibasosa.

Para la determinación del valor comercial del inmueble objeto de avalúo, de acuerdo con lo establecido en el Decreto 1420 del 24 de julio de 1998 y su correspondiente resolución reglamentaria Resolución 620 del 23 de septiembre de 2008 expedida por el Instituto Geográfico Agustín Codazzi, por la cual se establecen los procedimientos para los avalúos ordenados dentro del marco de la Ley 388 de 1997.

Según los criterios analizados, nuestro Avalúo arrojó un valor de \$5,346,600,000.00 pesos m/cte (Cinco mil trescientos cuarenta y seismillones seiscientos mil).

Atentamente,

Los Rosales Constructora Inmobiliaria S.A.S.

MIEMBROS DE LA LONJA DE BOGOTÁ-Oficina: CI 151 #18A-34 OF. 505 Bogotá; PBX: 6019159007 Ext. 101
Página web: www.losrosales.com Email: avaluos@losrosales.com
Bogotá D.C.-COLOMBIA


LIQUIDACIÓN

VALOR COMERCIAL

Tipo de Área	Descripción	Área	Unidad	Valor unitario	%	Valor total
Area de Terreno	TERRENO	2595	M2	\$2,000,000.00	97.07%	\$5,190,000,000.00
Area Construida	RESTAURANTE BODEGA	783	M2	\$200,000.00	2.93%	\$156,600,000.00
TOTALES					100%	\$5,346,600,000.00

Valor en letras
Cinco mil trescientos cuarenta y seismillones seiscientos mil Pesos Colombianos

Perito actuante



CARMEN MARITZA VERA CONTRERAS
RAA Nro: AVAL-37278980
C.C: 37278980

VALORES/TIPO DE AREA.			INFORMACIÓN UVR	
	Terreno	Construcción	Valor UVR	1
Integral	0	0	Valor del avalúo en UVR	5,346,600,000.00
Proporcional	0	0	Valor asegurable	0
% valor proporcional		100	Tiempo esperado comercialización	12
Calificación garantía				
Observación calificación				
Observación				

GENERAL					
Código	DAC_PRG_2023_2670738	Propósito	Dación en pago	Tipo avalúo	valor comercial
Datos del dirigido a:					
Dirigido A	GRUPO BANCOLOMBIA S.A.				
Tipo identificación	NIT.	Documento	890903938-8	Email	
Datos del solicitante:					
Solicitante	GRUPO BANCOLOMBIA S.A.				
Tipo identificación	NIT.	Documento	890903938	Teléfono	
Email					
Datos del propietario:					
Propietario	JAIRO ACOSTA MONGUI / OTROS				
Tipo identificación	C.C.	Documento	9524054	Ocupante	Arrendatario
Datos del inmueble objeto de avalúo:					
Dirección	RURAL VEREDA TIBASOSA				
Conjunto					
Ciudad	Tibasosa	Departamento	Boyaca	Estrato	Comercial
Sector	Rural	Barrio	VEREDA TIBASOSA	Condiciones PH	Terreno – Construcción
Tipo Inmueble	Lote - construcción	Tipo subsidio	N/A	Sometido a PH	No
Observación	VEREDA SANTA MARIA PEÑA NEGRA DE LA JURISDICACION MUNICIPAL DE TIBASOSA.				

CARACTERISTICAS GENERALES

Uso actual	Comercial	Piso inmueble	2																										
Clase inmueble	Comercio	Otro		Método evaluación	MERCADO																								
Justificación de Metodología	Para la determinación del valor comercial del inmueble objeto de avalúo, de acuerdo con lo establecido en el Decreto 1420 del 24 de julio de 1998 y su correspondiente resolución reglamentaria Resolución 620 del 23 de septiembre de 2008 expedida por el Instituto Geográfico Agustín Codazzi, por la cual se establecen los procedimientos para los avalúos ordenados dentro del marco de la Ley 388 de 1997 ; se utiliza el siguiente (s) método(s): MÉTODO DE COMPARACIÓN O DE MERCADO: Es la técnica valuatoria que busca establecer el valor comercial del bien, a partir del estudio de las ofertas o transacciones recientes, de bienes semejantes y comparables al del objeto de avalúo. Tales ofertas o transacciones deberán ser clasificadas, analizadas e interpretadas para llegar a la estimación del valor comercial.																												
<table><tr><th>ÁREAS JURÍDICAS</th><th>UND</th><th>VALOR</th></tr><tr><td>AREA DE TERRENO</td><td>M2</td><td>2595</td></tr><tr><td>AREA CONSTRUIDA</td><td>M2</td><td>783</td></tr></table>			ÁREAS JURÍDICAS	UND	VALOR	AREA DE TERRENO	M2	2595	AREA CONSTRUIDA	M2	783	<table><tr><th>ÁREAS CATASTRAL</th><th>UND</th><th>VALOR</th></tr><tr><td>AREA DE TERRENO</td><td>M2</td><td></td></tr><tr><td>AREA CONSTRUIDA</td><td>M2</td><td></td></tr><tr><td>AVALUO CATASTRAL 2023</td><td>PESOS</td><td></td></tr></table>			ÁREAS CATASTRAL	UND	VALOR	AREA DE TERRENO	M2		AREA CONSTRUIDA	M2		AVALUO CATASTRAL 2023	PESOS				
ÁREAS JURÍDICAS	UND	VALOR																											
AREA DE TERRENO	M2	2595																											
AREA CONSTRUIDA	M2	783																											
ÁREAS CATASTRAL	UND	VALOR																											
AREA DE TERRENO	M2																												
AREA CONSTRUIDA	M2																												
AVALUO CATASTRAL 2023	PESOS																												
<table><tr><th>ÁREAS MEDIDAS EN VISITA</th><th>UND</th><th>VALOR</th></tr><tr><td>AREA DE TERRENO</td><td>M2</td><td>2595</td></tr><tr><td>AREA PISO 1</td><td>M2</td><td>604.5</td></tr><tr><td>AREA PISO 2</td><td>M2</td><td>178.5</td></tr></table>			ÁREAS MEDIDAS EN VISITA	UND	VALOR	AREA DE TERRENO	M2	2595	AREA PISO 1	M2	604.5	AREA PISO 2	M2	178.5	<table><tr><th>ÁREAS VALORADAS</th><th>UND</th><th>VALOR</th></tr><tr><td>AREA DE TERRENO</td><td>M2</td><td></td></tr><tr><td>AREA PISO 1</td><td>M2</td><td></td></tr><tr><td>AREA PISO 2</td><td>M2</td><td></td></tr></table>			ÁREAS VALORADAS	UND	VALOR	AREA DE TERRENO	M2		AREA PISO 1	M2		AREA PISO 2	M2	
ÁREAS MEDIDAS EN VISITA	UND	VALOR																											
AREA DE TERRENO	M2	2595																											
AREA PISO 1	M2	604.5																											
AREA PISO 2	M2	178.5																											
ÁREAS VALORADAS	UND	VALOR																											
AREA DE TERRENO	M2																												
AREA PISO 1	M2																												
AREA PISO 2	M2																												
<table><tr><th>ÁREAS POR NORMA</th><th></th><th>VALOR</th></tr><tr><td>Indice ocupación</td><td></td><td>0</td></tr><tr><td>Indice construcción</td><td></td><td>0</td></tr></table>			ÁREAS POR NORMA		VALOR	Indice ocupación		0	Indice construcción		0																		
ÁREAS POR NORMA		VALOR																											
Indice ocupación		0																											
Indice construcción		0																											
Forma Geometrica	RECTANGULAR	Frente	46.3																										
Fondo	56.05	Relación frente fondo	2595																										
Perspectivas de valoración	De acuerdo a las condiciones del sector y a la dinámica de mercado del mismo, se consideran perspectivas de valoración medias																												
Actualidad edificadora	No se observó actividad edificadora en su entorno inmediato.																												
Comportamiento Oferta y Demanda	Del análisis del segmento del mercado relativo a los inmuebles comparables con el que se valora se deduce que la oferta en la zona es media, y se considera que la demanda es media.																												

REGLAMENTACION URBANISTICA

Acuerdo Decreto	011 DE 2021
Area Del Lote	2595
Forma Del Lote	RECTANGULO
Topografia	PLANA
# Unidades Predios(Predios subdivididos fisicamente)	UNA
Clasificacion Del Suelo	RURAL
Uso Principal Norma	RURAL
Uso Compatible Norma	RURAL
Uso Condicionado Norma	RURAL
Uso Prohibido Norma	NO
Tratamiento	NO
Indice DeOcupacion	COMERCIAL
Indice DeContruccion	DOS PISOS
Antejardin	449
Aislamiento Lateral	0
Altura Permitida	3
Densidad	0
Amenaza Riesgo Inundacion	NO
Amenaza Riesgo Movimiento en masa	NO
Suelos De Proteccion	NO
Patrimonio	NO
Observaciones Reglamentación urbanística:	ESQUEMA DE ORDENAMIENTO TERRITORIAL ACUERDO 011 DE 2021

INFORMACIÓN JURÍDICA

ESCRITURAS

Nro. escritura	Tipo	Fecha	Notaria	Ciudad
1772	EscrituraDePropiedad	01/06/2012	SEGUNDA	Duitama

MATRÍCULAS

Nro. Matrícula	Fecha	Cédula catastral	Detalle
07470793	10/08/2023	15806000200000001048 1000000000	TERRENO

Observación	ACORDE AL CERTIFICADO DE TRADICIÓN Y LIBERTAD EL INMUEBLE NO CUENTA CON AFECTACIONES O LIMITACIONES AL DOMINIO.
-------------	-----------------------------------------------------------------------------------------------------------------

GARAJES Y DEPOSITOS

Observación	LA PROPIEDAD NO TIENE GARAJE
-------------	------------------------------

DEL ENTORNO

SERVICIOS PÚBLICOS			AMOBLAMIENTO URBANO	
	Sector	Inmueble		Sector
Energía	SI	SI	Alumbrado	NO
Acueducto	SI	SI	Arborizacion	SI
Alcantarillado	SI	SI	Alamedas	NO
Gas	NO	NO	Ciclo rutas	NO

CARACTERISTICAS

Uso predominante	Comercial	Área de actividad	Comercial.	Demanda / Interés	Media
Estrato	Comercial	Barrio legal	No	Topografía	Ligera
Transporte	Bueno	Condiciones de salubridad	Bueno		

EQUIPAMIENTO			VIAS, ANDENES Y SARDINELES		
	Nivel	Nivel Distancia		Sector	Conservación
Zonas recreativas	No hay		Andenes	NO	Bueno
Áreas verdes	Bueno	0-100	Sardineles	NO	Bueno
Estacionamiento	Bueno	300-400	Vías pavimentadas	SI	Regular
Asistencial	Bueno	mas de 500	Tipo de vía	EN CONCRETO CEMENTO	
Escolar	Bueno	mas de 500			
Comercial	Bueno	mas de 500			
IMPACTO AMBIENTAL					
Aire	NO	Basura	NO	Inseguridad	NO
Ruido	NO	Aguas	NO	Otro	NO
Observación:	NO SE OBSERVAN AFECTACIONES AMBIENTALES, DE ORDEN PÚBLICO O DE SEGURIDAD NEGATIVAS, MÁS QUE LAS NORMALES DEL MUNICIPIO. VIAS BUEN RURAL, VÍAS PAVIMENTADAS EN CONCRETO CEMENTO, EN BUEN ESTADO, SIN IMPACTO AMBIENTAL NEGATIVO EVIDENTE EN EL MOMENTO DE LA VISITA. ÁREAS VERDES MUY BUENAS EN EL SECTOR, LOS ESTACIONAMIENTO SI HAY.				

ESTRUCTURA					
Estado de la conservación	Bueno	Estructura	Tradicional	Estructura reforzada	NO
Material construcción	Ladrillo	Tipo estructura	Mampostería Confinada		
Daños por Sismos	NO	Ajustes sismos resistentes	NO	Cubierta	teja de fibrocemento
Fachada	concreto texturizado	Ancho fachada	Mayor 9 metros	Irregularidad planta	No
Irregularidad altura	No	Tipología vivienda	Casa Aislada	Otro tipología vivienda	
Año construcción	2012	Edad Inmueble	11 años	Vida útil	100
Estado construcción	Usada	%Avance			
Licencia construcción					
Observación	ESTRUCTURA EN APARENTE BUEN ESTADO DE CONSERVACIÓN, EN LA VISITA NO SE EVIDENCIAN DAÑOS QUE AFECTEN ACTIVAMENTE LA PROPIEDAD.				

DEPENDENCIAS					
INFORMACIÓN DEPENDENCIAS					
Sala	0	Comedor	0	Cocina	Semilnt
Baños Sociales	3	Patio interior	1	Habitaciones	1
Closet	1	Baños privados	0	Estar	0
Bodega	1	Estudio	0	Cuarto servicio	0
Baños servicio	0	Zona ropas	0	Local	1

Balcón	0	Jardin	Si	Zona verde	Si
Oficina	0	Ventilación	Bueno	Iluminación	Bueno
Observación	Lote - construcción. Consta de: sala: 0, Comedor: 0, Cocina: Semi integral, Baño social: 3, Patio interior: 1, Habitaciones: 1, Closet: 1, Baño privado: 0, Estar: 0, Bodega: 1, Cuarto servicio: 0, Zona ropas: 0, Local: 1, Balcón: 0, Jardín: Si, Zona verde: Si, Oficina: 0, Ventilación: Bueno, Iluminación: Bueno				

ACABADOS

	Sala	Comedor	Cocina	Baño	Piso	Techo	Muro	Carpintería
Calidad	Normal		Normal	Normal	Normal	Normal	Normal	Normal
Estado	Bueno.		Bueno.	Bueno.	Bueno.	Bueno.	Bueno.	Bueno.
Observación	ES UN LOTE DE ACTIVIDAD DE COMERCIO DONDE HAY TAMBIEN UNA CONSTRUCCION DE RESTAURANTE Y BODEGA, ACABADOS EN BUEN ESTADO DE CONSERVACIÓN Y MANTENIMIENTO							

UBICACIÓN GEOGRÁFICA

Dirección: RURAL VEREDA TIBASOSA | VEREDA TIBASOSA | Tibasosa | Boyaca

**LATITUD**

MAGNA SIRGAS: 5.7974706°
GEOGRAFICAS : 5°47'50.894"N

LONGITUD

MAGNA SIRGAS: -72.9993639°
GEOGRAFICAS : 72°59'57.710"W

MERCADO

#	DIRECCION	VALOR VENTA	NEG	VALOR DEPURADO	TELEFONO	TERRENO M2	TAMANO CONSTRUCCI ON M2	VALOR CONSTRUCCION M2	VALOR CONSTRUCCION
1	SANTA MARIA PEÑA NEGRA	\$1,400,000,000	0.98	\$1,372,000,000	3186900054	3150	400	\$2,250,000	\$900,000,000
2	TIBASOSA	\$639,000,000	0.98	\$626,220,000	3005186641	1624	0	\$0	\$0
3	TIBASOSA	\$500,000,000	0.98	\$490,000,000	3016487970	22400	0	\$	\$0
4	TIBASOSA	\$420,000,000	0.98	\$411,600,000	3002283135	6300	0	\$0	\$0
Del inmueble						2595	783		

#	TOTAL SIN CONSTRUCCION	TERRENO M2	FACTOR TAMANO	FACTOR UBICACION	FACTOR HOMOLOGADO	RESULTADOS
1	\$472,000,000	\$149,841	1.0	1.0	1.00	\$149,841
2	\$626,220,000	\$385,603	1.0	1.0	1.00	\$385,603
3	\$490,000,000	\$21,875	1.0	1.0	1.00	\$21,875
4	\$411,600,000	\$65,333	1.0	1.0	1.00	\$65,333
					PROMEDIO	\$155,663.26
					DESV. STANDAR	\$162,239.72
					COEF. VARIACION	104.22%

TERRENO	ADOPTADOM2	\$	AREA	2595	TOTAL	\$0.00
CONSTRUCCION	ADOPTADOM2	\$2,250,000.00	AREA	783	TOTAL	\$1,761,750,000.00
VALOR TOTAL	\$1,761,750,000.00					

Observaciones:

Enlaces:

1.-NO APLICA

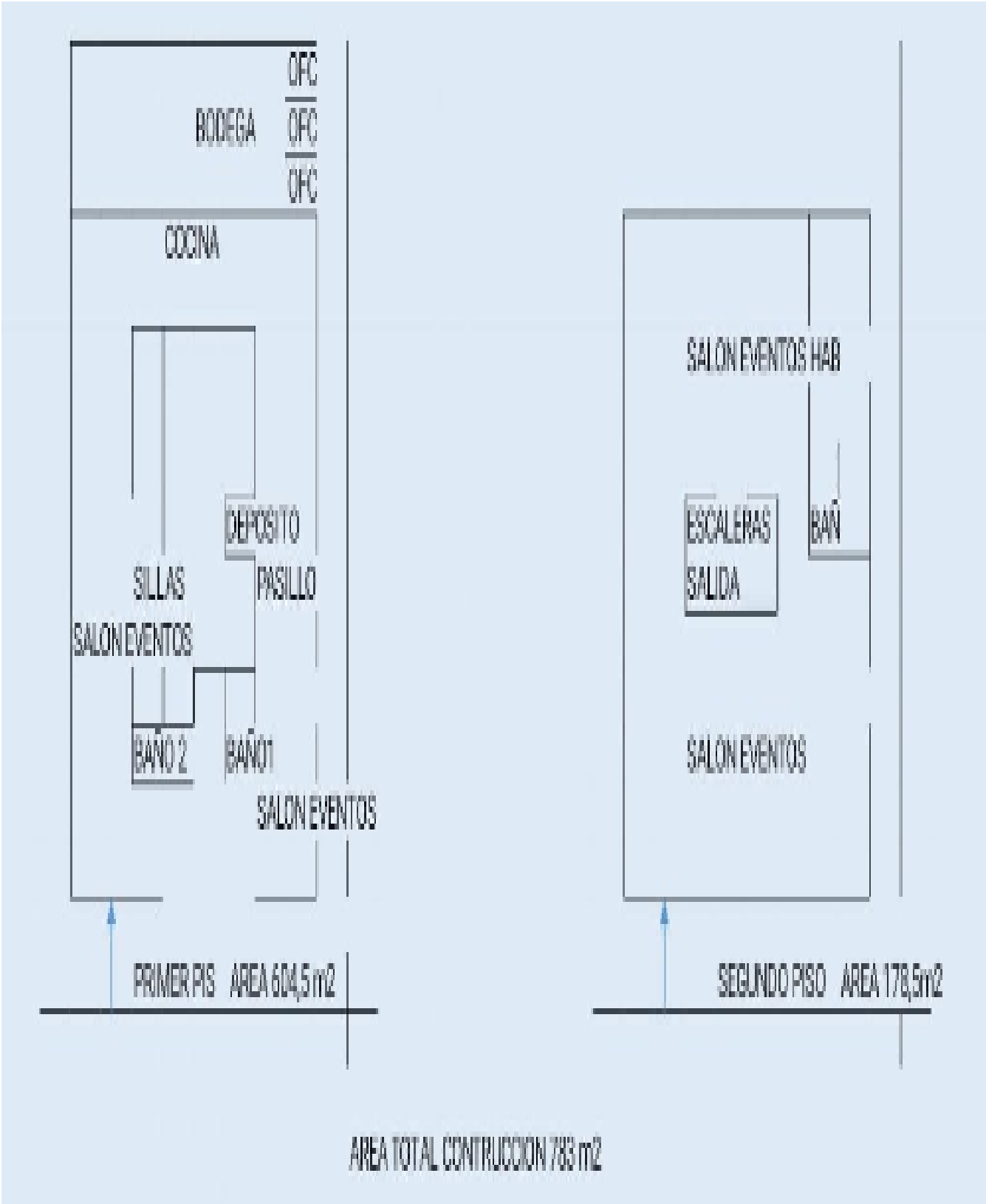
2.-<https://www.metrocuadrado.com/inmueble/venta-lote-o-casalote-tibasosa-tibasosa/MC3576644>

3.-<https://www.metrocuadrado.com/inmueble/venta-lote-o-casalote-tibasosa/12376-M4031072>

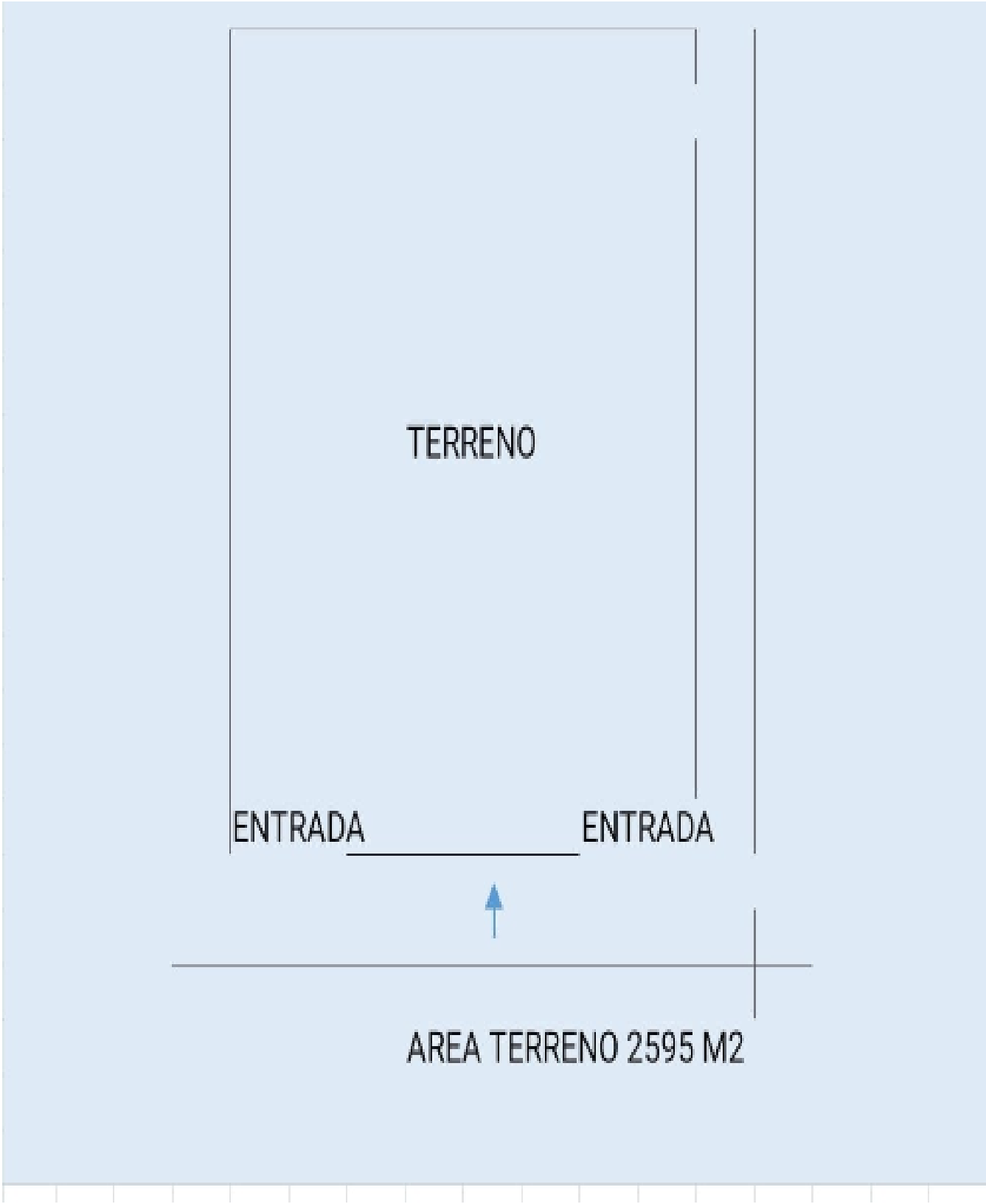
4.-<https://losrosales.co/avaluos/mercadeo.php?mercadeoLoteAdd=11466>

PLANO DE DISTRIBUCIÓN

Plano



Plano



FOTOS 5

Foto Selfie



Vía frente al inmueble



Vía frente al inmueble



Entorno



Contador de Energia



Contador de Agua



Vista del lote



Vista del lote



FOTOS 5

Bodega



Bodega



Bodega



Bodega



Bodega



Bodega



Bodega



Oficina



FOTOS 5

Oficina



Oficina



Fachada del Inmueble



Fachada del Inmueble



Nomenclatura



Puerta de entrada



Puerta de entrada



SALON RESTAURANTE



FOTOS 5

Sala



Cocina



Escalera de la propiedad



SALON EVENTOS




salon de eventos



SALON EVENTOS 2



Baño Social 1



Baño Social 2



FOTOS 5

CubiertaTecho



Otras Zonas SocialesCJ



CONSIDERACIONES FINALES PARA EL INFORME DE AVALÚO

VOCABULARIO: **PRECIO:** Es un término que se utiliza para la cuantía que se solicita, ofrece o paga por un bien o servicio. El precio de venta es un hecho histórico. **COSTO:** es el precio pagado por los bienes y servicios o la cantidad exigida para crear o producir el bien o el servicio. **MERCADO:** un mercado es el entorno en el que se comercializan bienes y servicios entre compradores y vendedores a través de un mecanismo de precios. --- **AVALÚO:** Es el estudio o proceso mediante el cual se estima y documenta el valor de un bien o bien inmueble, servicio, actividad, cosa u objeto, de acuerdo a la apreciación personal expresada por un profesional que cuenta con los conocimientos técnicos, aplique normas y procedimientos generalmente aceptados en esta especialidad. --- **VALOR COMERCIAL:** Es el precio más probable en que se podría comercializar un bien, en las circunstancias prevalecientes a la fecha del avalúo, en un plazo razonable de exposición, en una transacción llevada a cabo entre un oferente y un demandante libre de presiones, bien informados.

ABREVIACIONES: **Apartamento:** APTO ó AP --- **TORRE:** TO --- **LOTE:** LO --- **CASA:** CS o CA --- **AVENIDA:** AV --- **CALLE:** CL --- **CARRERA:** CRA ó KR--- **Diagonal:** Diag. --- **Conjunto:** CJ --- **Edificio:** ED --- **Residencial:** Res --- **Eta**

----- **METODOLOGÍA:** Para la determinación del valor comercial del inmueble objeto de avalúo, de acuerdo con lo establecido en el **Decreto 1420 del 24 de julio de 1998** y su correspondiente resolución reglamentaria **Resolución 620 del 23 de septiembre de 2008** expedida por el Instituto Geográfico Agustín Codazzi, por la cual se establecen los procedimientos para los avalúos ordenados dentro del marco de la **Ley 388 de 1997:**

1. Método de comparación o de mercado: Es la técnica valuatoria que busca establecer el valor comercial del bien, a partir del estudio de las ofertas o transacciones recientes, de bienes semejantes y comparables al del objeto de avalúo. Tales ofertas o transacciones deberán ser clasificadas, analizadas e interpretadas para llegar a la estimación del valor comercial.

2. Método de capitalización de rentas o ingresos: Es la técnica valuatoria que busca establecer el valor comercial de un bien, a partir de las rentas o ingresos que se puedan obtener del mismo bien, o inmuebles semejantes y comparables por sus características físicas, de uso y ubicación, trayendo a valor presente la suma de los probables ingresos o rentas generadas en la vida remanente del bien objeto de avalúo, con una tasa de capitalización o interés.

3. Método de costo de reposición: Es el que busca establecer el valor comercial del bien objeto de avalúo a partir de estimar el costo total de la construcción a precios de hoy, un bien semejante al del objeto de avalúo, y restarle la depreciación acumulada. Para la depreciación de las construcciones se deben emplear modelos continuos y no los discontinuos o en escalera. Deberá adoptarse un sistema que tenga en cuenta la edad y el estado de conservación, tal como lo establece Fitto y Corvini.

4-) Método o técnica Residual: Es el que busca establecer el valor comercial del bien, normalmente para el terreno, a partir de estimar el monto total de las ventas de un proyecto de construcción, acorde con la reglamentación urbanística vigente y de conformidad con el mercado del bien final vendible, en el terreno objeto de avalúo. Este método (técnica) debe desarrollarse bajo el principio de mayor y mejor uso.

DECLARACION DE CUMPLIMIENTO

El valuador confirma que: el informe de valuación es confidencial para las partes, hacia quien está dirigido o sus asesores profesionales, para el propósito específico del encargo; no se acepta ninguna responsabilidad ante ninguna tercera parte, y el valuador no acepta ninguna responsabilidad por la utilización inadecuada del informe. Se prohíbe la publicación del informe en todo o en parte, o cualquier referencia al mismo, o a las cifras de valuación contenidas en él, o los nombres y afiliación profesional de los valuadores, sin el consentimiento escrito del Valuador. ---- **El profesional que firma** declara que no tiene hoy, ni espera tener en el futuro, interés en la propiedad valorada; ni participación en los usos que se hagan del avalúo, ni con las personas que participen en la operación. Ha inspeccionado el inmueble personalmente y/o su equipo de trabajo con RAA

vigente, y la información es la observada; los inconvenientes y limitaciones que pueda tener el bien y su vecindario, están mencionados. Además, se mantendrá un nivel de confidencialidad, acorde a las exigencias de **Los Rosales Constructora Inmobiliaria S.A.S.** ---No es responsabilidad del valuador, el uso de este informe, para un fin distinto al que fue solicitado. --- **La valuación se llevó a cabo conforme a un código de ética** y normas de conducta. El Valuador ha cumplido los requisitos de formación de su profesión. Se adjunta el registro RAA de evaluador en el presente informe. Las descripciones de hechos presentadas en el informe son correctas hasta donde el Valuador alcanza a conocer. Los análisis y resultados solamente se ven restringidos por las hipótesis y condiciones restrictivas que se describen en el informe.

CONDICIONANTES Y SALVEDADE AL AVALÚO

La compañía valuadora así como el valuador no serán responsables de la veracidad de la información urbanística que afecte o haya afectado el inmueble objeto del predio en el momento de la realización del avalúo. El evaluador deberá dejar consignadas las inconsistencias que observe. --- **La compañía valuadora** así como el valuador no serán responsables de la veracidad de la información y ubicación del bien recibido del solicitante; los antecedentes de propiedad asentados en el presente Avalúo es la contenida en la documentación oficial proporcionada por el solicitante del propio Avalúo y/o propietario del bien a valorar y/o entidad pública o privada solicitante del avalúo, la cual asumimos como correcta y se recibe de buena fe. Entre ella, podemos mencionar la escritura de propiedad o propiedad horizontal, certificado de libertad y tradición, entre otros. --- **El presente Avalúo es de USO exclusivo del(os) solicitante(s)** para el destino o propósito expresado en el mismo, por lo que no podrá ser utilizado para fines distintos. --- **La presente tasación no constituye un dictamen estructural, de cimentación, de hidrología, de suelos, de sismología,** o de cualquier otra rama de la ingeniería civil o la arquitectura, por lo tanto, no puede ser utilizado para fines relacionados con esas ramas ni se asume responsabilidad por vicios ocultos u otras características del inmueble que no puedan ser apreciadas en una visita normal de inspección física para efectos de tasación. Incluso cuando se aprecien algunas características que puedan constituir anomalías con respecto al estado de conservación normal -según la vida útil consumida- de un inmueble o a su estructura, el valuador no asume mayor responsabilidad que así indicarlo cuando son detectadas, ya que aunque se presenten estados de conservación malos o ruinosos, es obligación del perito realizar la tasación según los criterios y normas vigentes y aplicables según el propósito del mismo. -- **No se han tenido** en cuenta en la elaboración del presente informe, posibles contingencias o afectaciones de orden jurídico, tales como: Titulación, Modos de Adquisición de Dominio, limitaciones de dominio, Contratos de Tenencia, Demandas Pendientes y en general cualquier asunto de carácter legal. El valor asignado se entiende como valor presente del inmueble tal y como se encontraba al momento de efectuar la visita de inspección. **Por tales motivos, el presente avalúo, no representa en ninguno de los casos un estudio de títulos.** --- Los valores comerciales asignados a los inmuebles, tienen que ver directamente con el área determinada en los documentos públicos suministrados por el interesado y/o áreas susceptibles de legalizar de acuerdo a la normatividad aplicable. --**Vigencia del avalúo: decretos 1420/1998 y 422/2000**, expedidos por el Ministerio de Hacienda y Crédito Público y ministerio de Desarrollo Económico, el presente avalúo tiene una **vigencia de un año**, contado desde la fecha expedición, siempre y cuando las condiciones físicas, intrínsecas, extrínsecas y normativas del inmueble valuado, no sufran cambios significativos, así como tampoco se presenten variaciones representativas del mercado inmobiliario comparable. Por otra parte, el **Decreto 145/2000**, "por medio del cual se establecen las condiciones de los créditos de vivienda individual a largo plazo, el avalúo practicado para tal fin, debe encontrarse dentro de los **seis (6) meses** anteriores al otorgamiento del crédito" --- **FAVORABILIDAD:** La finalidad de un proceso valuatorio, es dar valor, por tal motivo cuando se da un concepto de favorabilidad, este está sujeto al cumplimiento de las políticas exigidas por la entidad a la que se le está dirigiendo el avalúo, la cual establece los requisitos para dar un concepto, de acuerdo a los requerimientos internos de dicha entidad. La favorabilidad es un concepto independiente al valor del avalúo, el cual no se afecta por dicho concepto. NO es responsabilidad del perito y/o de Los Rosales dicho concepto, el cual se aporta de buena fe, es responsabilidad de a quien se dirige el avalúo verificar de acuerdo a sus políticas.

FINAL DEL INFORME AVALÚO DAC_PRG_2023_2670738



PIN de Validación: b9080acc



Corporación Colombiana Autorreguladora de Avaluadores ANAV

NIT: 900870027-5

Entidad Reconocida de Autorregulación mediante la Resolución 26408 del 19 de Abril de 2018 de la Superintendencia de Industria y Comercio

El señor(a) CARMEN MARITZA VERA CONTRERAS, identificado(a) con la Cédula de ciudadanía No. 37278980, se encuentra inscrito(a) en el Registro Abierto de Avaluadores, desde el 18 de Febrero de 2020 y se le ha asignado el número de avaluador AVAL-37278980.

Al momento de expedición de este certificado el registro del señor(a) CARMEN MARITZA VERA CONTRERAS se encuentra **Activo** y se encuentra inscrito en las siguientes categorías y alcances:

Categoría 1 Inmuebles Urbanos

Alcance

- Casas, apartamentos, edificios, oficinas, locales comerciales, terrenos y bodegas situados total o parcialmente en áreas urbanas, lotes no clasificados en la estructura ecológica principal, lotes en suelo de expansión con plan parcial adoptado.

Fecha de inscripción
18 Feb 2020

Regimen
Régimen Académico

Categoría 2 Inmuebles Rurales

Alcance

- Terrenos rurales con o sin construcciones, como viviendas, edificios, establos, galpones, cercas, sistemas de riego, drenaje, vías, adecuación de suelos, pozos, cultivos, plantaciones, lotes en suelo de expansión sin plan parcial adoptado, lotes para el aprovechamiento agropecuario y demás infraestructura de explotación situados totalmente en áreas rurales.

Fecha de inscripción
18 Feb 2020

Regimen
Régimen Académico

Categoría 3 Recursos Naturales y Suelos de Protección

Alcance

- Bienes ambientales, lotes incluidos en estructura ecológica principal, lotes definidos o contemplados en el código de recursos naturales renovables.

Fecha de inscripción
18 Feb 2020

Regimen
Régimen Académico



PIN de Validación: b9080acc



Categoría 5 Edificaciones de Conservación Arqueológica y Monumentos Históricos

Alcance

- Edificaciones de Conservación arquitectónica.

Fecha de inscripción
18 Feb 2020

Regimen
Régimen Académico

Categoría 6 Inmuebles Especiales

Alcance

- Avances de obras.

Fecha de inscripción
18 Feb 2020

Regimen
Régimen Académico

- Centros Comerciales, hoteles, colegios, hospitales, clínicas, incluye todos los inmuebles que no clasifiquen dentro de los numerales anteriores.

Fecha de inscripción
17 Jul 2020

Regimen
Régimen Académico

Categoría 7 Maquinaria Fija, Equipos y Maquinaria Móvil

Alcance

- Equipos eléctricos y mecánicos de uso en la industria, motores, subestaciones de planta, tableros eléctricos, equipos de generación, subestaciones de transmisión y distribución, equipos e infraestructura de transmisión y distribución, maquinaria de construcción, movimiento de tierra, y maquinaria para producción y proceso. Equipos de cómputo: Microcomputadores, impresoras, monitores, módems y otros accesorios de estos equipos, redes, main frames, periféricos especiales y otros equipos accesorios de estos. Equipos de telefonía, electromedicina y radiocomunicación. Transporte Automotor: vehículos de transporte terrestre como automóviles, camperos, camiones, buses, tractores, camiones y remolques, motocicletas, motociclos, mototriciclos, cuatrimotos, bicicletas y similares.

Fecha de inscripción
17 Jul 2020

Regimen
Régimen Académico

Categoría 9 Obras de Arte, Orfebrería, Patrimoniales y Similares

Alcance

- Artes, joyas, muebles con valor histórico, cultural.

Fecha de inscripción

Regimen



PIN de Validación: b9080acc



18 Feb 2020

Régimen Académico

Categoría 10 Semovientes y Animales

Alcance

- Semovientes, animales y muebles no clasificados en otra especialidad.

Fecha de inscripción
17 Jul 2020

Regimen
Régimen Académico

Categoría 11 Activos Operacionales y Establecimientos de Comercio

Alcance

- Revalorización de activos, inventarios, materia prima, producto en proceso y producto terminado. Establecimientos de comercio.

Fecha de inscripción
17 Jul 2020

Regimen
Régimen Académico

Los datos de contacto del Avaluador son:

Ciudad: SOGAMOSO, BOYACÁ

Dirección: CALLE 2 N°15 - 62 EL BOSQUE

Teléfono: 3123428982

Correo Electrónico: maritzavera_90@hotmail.com

Que revisados los archivos de antecedentes del Tribunal Disciplinario de la ERA Corporación Colombiana Autorreguladora de Avaluadores ANAV; no aparece sanción disciplinaria alguna contra el(la) señor(a) CARMEN MARITZA VERA CONTRERAS, identificado(a) con la Cédula de ciudadanía No. 37278980.

El(la) señor(a) CARMEN MARITZA VERA CONTRERAS se encuentra al día con el pago sus derechos de registro, así como con la cuota de autorregulación con Corporación Colombiana Autorreguladora de Avaluadores ANAV.

Con el fin de que el destinatario pueda verificar este certificado se le asignó el siguiente código de QR, y puede escanearlo con un dispositivo móvil u otro dispositivo lector con acceso a internet, descargando previamente una aplicación de digitalización de código QR que son gratuitas. La verificación también puede efectuarse ingresando el PIN directamente en la página de RAA <http://www.raa.org.co>. Cualquier inconsistencia entre la información acá



PIN de Validación: b9080acc



contenida y la que reporte la verificación con el código debe ser inmediatamente reportada a Corporación Colombiana Autorreguladora de Avaluadores ANAV.



PIN DE VALIDACIÓN

b9080acc

El presente certificado se expide en la República de Colombia de conformidad con la información que reposa en el Registro Abierto de Avaluadores RAA., a los quince (15) días del mes de Agosto del 2023 y tiene vigencia de 30 días calendario, contados a partir de la fecha de expedición.

Firma: _____
Antonio Heriberto Salcedo Pizarro
Representante Legal