



QR validez del avalúo



AVALÚOS - CONSTRUCTORA - INTERVENTORIA
Informe de Valuación de un Inmueble de uso Vivienda Urbano

AVALUO: LRCAJA-7185952

Fecha del avalúo		Fecha de visita	18/08/2023
Dirigido a	Caja Promotora de Vivienda Militar y de Policía		
Dirección	CL 35 # 16 - 2 1 MIRADOR DE SAN CARLOS TORRE 3 5 PISO APTO 1 501		
Barrio	Los Trigales		
Ciudad	Tunja		
Departamento	Boyaca		
Propietario	DORIS HERNANDEZ CORREDOR		

MIEMBROS DE LA LONJA DE BOGOTÁ-Oficina: Cl 151 #18A-34 OF. 505 Bogotá; PBX: 6019159007 Ext. 101
Página web: www.losrosales.com Email: avaluos@losrosales.com
Bogotá D.C.-COLOMBIA



AVALÚOS - CONSTRUCTORA - INTERVENTORIA

Bogotá D.C.,

Señor(es):

Caja Promotora de Vivienda Militar y de Policía

Avalúo solicitado por: OSCAR ORLANDO BOLIVAR LEMUS

Ciudad

Apreciado(s) Señor(es)

Atendiendo su amable solicitud, adjunto a la presente le estamos enviando el informe de Valuación correspondiente al Valor de Mercado del bien inmueble de propiedad de **DORIS HERNANDEZ CORREDOR** ubicado en la CL 35 # 16 - 2 1 MIRADOR DE SAN CARLOS TORRE 3 5 PISO APTO 1 501 Los Trigales, de la ciudad de Tunja.

Para la determinación del valor comercial del inmueble objeto de avalúo, de acuerdo con lo establecido en el Decreto 1420 del 24 de julio de 1998 y su correspondiente resolución reglamentaria Resolución 620 del 23 de septiembre de 2008 expedida por el Instituto Geográfico Agustín Codazzi, por la cual se establecen los procedimientos para los avalúos ordenados dentro del marco de la Ley 388 de 1997.

Según los criterios analizados, nuestro Avalúo arrojó un valor de \$89,217,222.77 pesos m/cte (Ochenta y nueve millones doscientos decisiere mil doscientos veintidos).

Atentamente,

Los Rosales Constructora Inmobiliaria S.A.S.

MIEMBROS DE LA LONJA DE BOGOTÁ-Oficina: CI 151 #18A-34 OF. 505 Bogotá; PBX: 6019159007 Ext. 101
Página web: www.losrosales.com Email: avaluos@losrosales.com
Bogotá D.C.-COLOMBIA


LIQUIDACIÓN

VALOR COMERCIAL

Tipo de Área	Descripción	Área	Unidad	Valor unitario	%	Valor total
Area Privada	Apartaestudio	22.49	M2	\$3,966,973.00	100.00%	\$89,217,222.77
TOTALES					100%	\$89,217,222.77

Valor en letras
Ochenta y nueve millones doscientos decisiere mil doscientos veintidos Pesos Colombianos

Perito actuante



RAÚL FERNANDO MUNEVAR VILLATE
RAA Nro: AVAL-1049603378
C.C: 1049603378

VALORES/TIPO DE AREA.			INFORMACIÓN UVR	
	Terreno	Construcción	Valor UVR	1
Integral	0	0	Valor del avalúo en UVR	89,217,222.77
Proporcional	0	0	Valor asegurable	0
% valor proporcional		100	Tiempo esperado comercialización	12
Calificación garantía				
Observación calificación				
Observación				

GENERAL					
Código	LRCAJA-7185952	Propósito	Modelo 8-14	Tipo avalúo	valor comercial
Datos del dirigido a:					
Dirigido A	Caja Promotora de Vivienda Militar y de Policía				
Tipo identificación	NIT.	Documento	NIT 860021967-7	Email	
Datos del solicitante:					
Solicitante	OSCAR ORLANDO BOLIVAR LEMUS				
Tipo identificación	C.C.	Documento	7185952	Teléfono	3163504235
Email	malejasalapa@gmail.com				
Datos del propietario:					
Propietario	DORIS HERNANDEZ CORREDOR				
Tipo identificación	C.C.	Documento	51600673	Ocupante	Arrendatario
Datos del inmueble objeto de avalúo:					
Dirección	CL 35 # 16 - 2 1 MIRADOR DE SAN CARLOS TORRE 3 5 PISO APTO 1 501				
Conjunto	MIRADOR DE SAN CARLOS				
Ciudad	Tunja	Departamento	Boyaca	Estrato	3
Sector	Urbano	Barrio	Los Trigales	Condiciones PH	Construcción
Tipo Inmueble	Apartaestudio	Tipo subsidio	N/A	Sometido a PH	Si
Observación	El inmueble queda localizado en la Zona Occidental de la ciudad de Tunja en el Barrio Los Trigales, conjunto Mirador de San Carlos ubicado en la Calle 35 No 16_2 - 01				

CARACTERISTICAS GENERALES

Uso actual	Vivienda	Piso inmueble	5 piso																																												
Clase inmueble	Multifamiliar	Otro		Método evaluación	MERCADO																																										
Justificación de Metodología	Para la determinación del valor comercial del inmueble objeto de avalúo, de acuerdo con lo establecido en el Decreto 1420 del 24 de julio de 1998 y su correspondiente resolución reglamentaria Resolución 620 del 23 de septiembre de 2008 expedida por el Instituto Geográfico Agustín Codazzi, por la cual se establecen los procedimientos para los avalúos ordenados dentro del marco de la Ley 388 de 1997 ; se utiliza el siguiente (s) método(s): MÉTODO DE COMPARACIÓN O DE MERCADO: Es la técnica valuatoria que busca establecer el valor comercial del bien, a partir del estudio de las ofertas o transacciones recientes, de bienes semejantes y comparables al del objeto de avalúo. Tales ofertas o transacciones deberán ser clasificadas, analizadas e interpretadas para llegar a la estimación del valor comercial.																																														
<table><tr><th>ÁREAS JURÍDICAS</th><th>UND</th><th>VALOR</th></tr><tr><td>AREA CONSTRUIDA</td><td>M2</td><td>25.24</td></tr><tr><td>AREA PRIVADA</td><td>M2</td><td>22.49</td></tr><tr><td>AREA LIBRE PRIVADA</td><td>M2</td><td></td></tr><tr><td>AREA LIBRE COMUN</td><td>M2</td><td></td></tr></table> <table><tr><th>ÁREAS CATASTRAL</th><th>UND</th><th>VALOR</th></tr><tr><td>AREA</td><td>M2</td><td>S/I</td></tr><tr><td>AVALUO CATASTRAL 2023</td><td>PESOS</td><td>S/I</td></tr></table> <table><tr><th>ÁREAS MEDIDAS EN VISITA</th><th>UND</th><th>VALOR</th></tr><tr><td>AREA PRIVADA MEDIDA</td><td>M2</td><td>22.49</td></tr><tr><td>AREA LIBRE MEDIDA</td><td>M2</td><td></td></tr></table> <table><tr><th>ÁREAS VALORADAS</th><th>UND</th><th>VALOR</th></tr><tr><td>AREA PRIVADA VALORADA</td><td>M2</td><td>22.49</td></tr><tr><td>AREA LIBRE PRIVADA</td><td>M2</td><td></td></tr></table>						ÁREAS JURÍDICAS	UND	VALOR	AREA CONSTRUIDA	M2	25.24	AREA PRIVADA	M2	22.49	AREA LIBRE PRIVADA	M2		AREA LIBRE COMUN	M2		ÁREAS CATASTRAL	UND	VALOR	AREA	M2	S/I	AVALUO CATASTRAL 2023	PESOS	S/I	ÁREAS MEDIDAS EN VISITA	UND	VALOR	AREA PRIVADA MEDIDA	M2	22.49	AREA LIBRE MEDIDA	M2		ÁREAS VALORADAS	UND	VALOR	AREA PRIVADA VALORADA	M2	22.49	AREA LIBRE PRIVADA	M2	
ÁREAS JURÍDICAS	UND	VALOR																																													
AREA CONSTRUIDA	M2	25.24																																													
AREA PRIVADA	M2	22.49																																													
AREA LIBRE PRIVADA	M2																																														
AREA LIBRE COMUN	M2																																														
ÁREAS CATASTRAL	UND	VALOR																																													
AREA	M2	S/I																																													
AVALUO CATASTRAL 2023	PESOS	S/I																																													
ÁREAS MEDIDAS EN VISITA	UND	VALOR																																													
AREA PRIVADA MEDIDA	M2	22.49																																													
AREA LIBRE MEDIDA	M2																																														
ÁREAS VALORADAS	UND	VALOR																																													
AREA PRIVADA VALORADA	M2	22.49																																													
AREA LIBRE PRIVADA	M2																																														
Perspectivas de valoración	De acuerdo a las condiciones del sector y a la dinámica de mercado del mismo, se consideran perspectivas de valoración medias																																														
Actualidad edificadora	No se observó actividad edificadora en su entorno inmediato.																																														
Comportamiento Oferta y Demanda	Del análisis del segmento del mercado relativo a los inmuebles comparables con el que se valora se deduce que la oferta en la zona es media, y se considera que la demanda es media.																																														
Reglamentación urbanística:	Acuerdo Municipal 0016 del 2014 Alcaldía de Tunja.																																														

INFORMACIÓN JURÍDICA

ESCRITURAS

Nro. escritura	Tipo	Fecha	Notaria	Ciudad
920	EscrituraDePropiedad	08/04/2022	Segunda	Tunja

MATRÍCULAS

Nro. Matrícula	Fecha	Coeficiente	Cédula catastral	Detalle
070-236522	10/08/2023	0.21%	0103000004710902 90000337	Apartaestudio

Observación El inmueble se encuentra libre de toda afectación jurídica.

GARAJES Y DEPOSITOS

Observación El inmueble no cuenta con Parqueadero.

DEL ENTORNO

SERVICIOS PÚBLICOS			AMOBILAMIENTO URBANO		
	Sector	Inmueble		Sector	
Energía	SI	SI	Alumbrado	SI	
Acueducto	SI	SI	Arborizacion	SI	
Alcantarillado	SI	SI	Alamedas	NO	
Gas	SI	SI	Ciclo rutas	NO	
CARACTERISTICAS					
Uso predominante	Residencial	Área de actividad	Residencial.	Demanda / Interés	Media
Estrato	3	Barrio legal	Si	Topografia	Inclinada
Transporte	Bueno	Condiciones de salubridad	Bueno		
EQUIPAMIENTO			VIAS, ANDENES Y SARDINELES		

	Nivel	Nivel Distancia		Sector	Conservación
Zonas recreativas	Bueno	0-100	Andenes	SI	Bueno
Áreas verdes	Bueno	0-100	Sardineles	SI	Bueno
Estacionamiento	Bueno	0-100	Vías pavimentadas	SI	Regular
Asistencial	Bueno	0-100	Tipo de vía	Vehicular	
Escolar	Bueno	0-100			
Comercial	Bueno	0-100			

IMPACTO AMBIENTAL

Aire	NO	Basura	NO	Inseguridad	NO
Ruido	NO	Aguas	NO	Otro	NO
Observación:	El entorno lo comprende inmuebles de índole residencial unifamiliar, bifamiliar, multifamiliar de 1 hasta 15 pisos de altura con presencia de comercio tipo 1. El sector no presenta ningún impacto ambiental negativo.				

PROPIEDAD HORIZONTAL

Escritura de Propiedad Horizontal	1630		Fecha escritura	02/10/2019	
Notaria escritura	Tercera		Ciudad escritura	Tunja	
Valor administración	\$67.000	Total unidades	244	Terraza comunal	No
Condiciones	Solo construcción	# Pisos edificio	15	Porteria	Si
Horario vigilancia	24 horas	Tanque	Si	Cancha	No
Zonas verdes	Si	Shut	Si	Citófono	Si
Aire acondicionado	No	Teatrino	No	Sauna	No
Club	No	Bomba eyectora	Si	Gimnasio	No
Bicicletero	Si	Garaje	Si	Golfito	No

		visitante			
Calefacción	No	Planta eléctrica	Si	Jardín infantil	No
Piscinas	No	Ascensores	Si	#Ascensores	4
#Sotanos	0				
Observación	Escritura: 1630, Fecha escritura: 02/10/2019, Notaría escritura: Tercera, Ciudad escritura: Tunja, Administración: \$67.000, Total unidades: 244, Condiciones: Solo construcción, Nro. Pisos: 15, Portería: Si, Horario vigilancia: 24 horas, Tanque: Si, Cancha: No, Zonas verdes: Si, Shut: Si, Citófono: Si, Aire acondicionado: No, Teatrino: No, Sauna: No, Club: No, Bomba eyectora: Si, Gimnasio: No, Biciclétero: Si, Garaje visitante: Si, Golfito: No, Calefacción: No, Planta eléctrica: Si, Jardín infantil: No, Terraza comunal: No, Piscina: No, Nro. Sótanos: 0, Ascensores: Si, Nro. Ascensores: 4				

ESTRUCTURA					
Estado de la conservación	Bueno	Estructura	Industrializado	Estructura reforzada	NO DISPONIBLE
Material construcción	concreto reforzado	Tipo estructura	pórticos		
Daños por Sismos	No disponibles	Ajustes sismos resistentes	NO	Cubierta	teja de fibrocemento
Fachada	pañete y pintura	Ancho fachada	Mayor 9 metros	Irregularidad planta	No
Irregularidad altura	No	Tipología vivienda	Edificio en Altura - Piso en bloque aislado	Otro tipología vivienda	
Año construcción	2019	Edad Inmueble	4 años	Vida útil	100
Estado construcción	Usada	%Avance			
Licencia construcción					
Observación	En el momento de la visita no se observa grietas, fisuras, ni ningún tipo de falla estructural aparente.				

DEPENDENCIAS					
INFORMACIÓN DEPENDENCIAS					
Sala	1	Comedor	1	Cocina	Semilnt
Baños Sociales	0	Patio interior	0	Habitaciones	1
Closet	1	Baños privados	1	Estar	0
Bodega	0	Estudio	0	Cuarto servicio	0
Baños servicio	0	Zona ropas	1	Local	0

Balcón	0	Jardin	No	Zona verde	No
Oficina	0	Ventilación	Bueno	Iluminación	Bueno
Observación	Apartaestudio. Consta de: sala: 1, Comedor: 1, Cocina: Semi integral, Baño social: 0, Patio interior: 0, Habitaciones: 1, Closet: 1, Baño privado: 1, Estar: 0, Bodega: 0, Estudio: 0, Cuarto servicio: 0, Baño servicio: 0, Zona ropas: 1, Local: 0, Balcón: 0, Jardín: No, Zona verde: No, Oficina: 0, Ventilación: Bueno, Iluminación: Bueno				

ACABADOS

	Sala	Comedor	Cocina	Baño	Piso	Techo	Muro	Carpintería
Calidad	Normal	Normal	Normal	Normal	Normal	Normal	Normal	Normal
Estado	Bueno.	Bueno.	Bueno.	Bueno.	Bueno.	Bueno.	Bueno.	Bueno.
Observación	Pisos en madera laminada, la zona húmeda con pisos en cerámica, cocina semi-integral con mesón en acero inoxidable, baño con muros enchapados en cerámica solo la parte de la cabina, división de baño en vidrio templado.							

UBICACIÓN GEOGRÁFICA

Dirección: CL 35 # 16 - 2 1 MIRADOR DE SAN CARLOS TORRE 3 5 PISO APTO 1 501 | Los Trigales | Tunja | Boyaca



LATITUD

MAGNA SIRGAS: 5.548129

GEOGRAFICAS : 5° 32' 53.2644''

LONGITUD

MAGNA SIRGAS: -73.362530

GEOGRAFICAS : 73° 21' 45.108''

MERCADO

#	DIRECCION	# PISO	VALOR VENTA	NEG	VALOR DEPURADO	# GARAJE	VALOR UNIDAD GARAJE	# DEPOSITO Y OTROS	VALOR DEPOSITO Y OTROS	VALOR M2	TELEFONO
1	Mismo sector	7	\$120,000,000	0.97	\$116,400,000	0	\$0		\$0	\$3,637,500.00	3012762566
2	Mismo Sector	2	\$125,000,000	0.95	\$118,750,000	0	\$0		\$0	\$3,536,331.15	3212317096
3	Mismo Edificio	7	\$95,000,000	0.95	\$90,250,000	0	\$0		\$0	\$4,102,272.73	3113861285
4	Mismo Sector	5	\$115,000,000	1	\$115,000,000	0	\$0		\$0	\$3,826,955.07	3215515832
Del inmueble		5 piso		.	.	0		0			

#	EDAD	AREA CONSTRUIDA	AREA PRIVADA	FACTOR ACABADOS	FACTOR EDAD	FACTOR PISO	FACTOR TAMANO	FACTOR UBICACION	FACTOR HOMOLOGACION	RESULTADOS
1	7		32	1.0	1.0	0.98	1.0	1.0	0.98	\$3,564,750.00
2	10		33.58	1.0	1.0	1.03	1.0	1.0	1.03	\$3,642,421.08
3	4		22	1.0	1.0	0.98	1.0	1.0	0.98	\$4,020,227.28
4	7		30.05	1.0	1.0	1.0	1.0	1.0	1	\$3,826,955.07
	4 años									
									PROMEDIO	\$3,763,588.36
									DESV. STANDAR	\$203,385.58
									COEF. VARIACION	5.40%

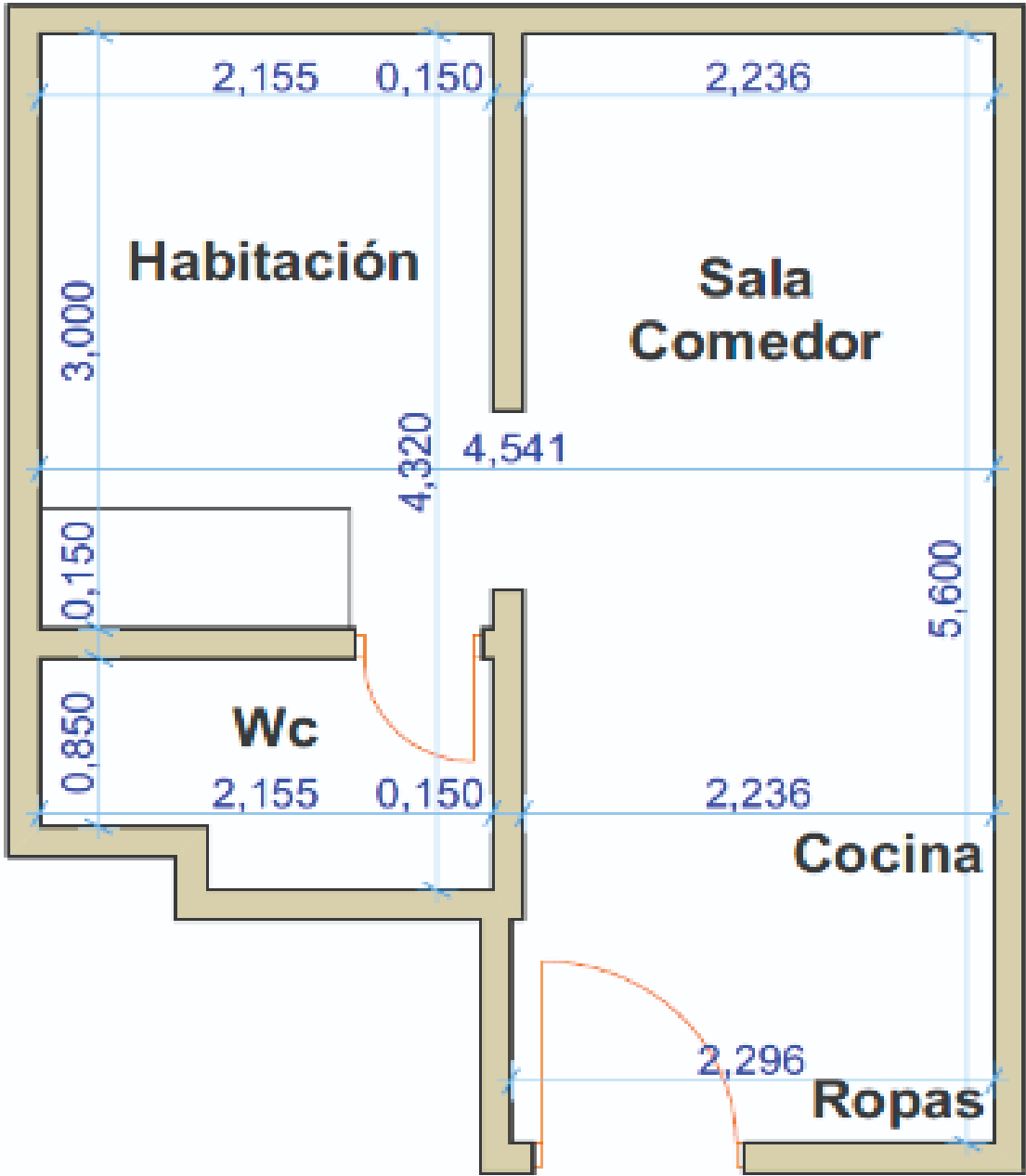
VALOR MÁXIMO	POR M ²	\$3,966,973.93	TOTAL	\$89,217,243.78
VALOR MÍNIMO	POR M ²	\$3,560,202.78	TOTAL	\$80,068,960.54
VALOR TOTAL	\$89,217,222.77			

Observaciones:
Se determina utilizar el valor maximo del m2 debido a que es el valor más cercano a m2 del inmueble ofertado en el conjunto. La oferta No 4 corresponde a un inmueble vendido hace poco.

Enlaces:
1-<https://fincaiaiz.com.co/inmueble/apartestudio-en-venta/tunja/10074281> 2-<https://fincaiaiz.com.co/inmueble/apartestudio-en-venta/gaitan/tunja/7833009>

PLANO DE DISTRIBUCIÓN

Plano



FOTOS 4

Foto Selfie



Vía frente al inmueble



Vía frente al inmueble



Vía frente al inmueble



Entorno



Entorno



Entorno



Contador de Energia



FOTOS 4

Contador de Energia



Contador de Agua



Fachada del Inmueble



Fachada del Inmueble



Nomenclatura



Fachada del Conjunto



Puerta de entrada



Sala Comedor



FOTOS 4

Sala Comedor



Cocina



Zona de Ropas




Hab 1 o Habitación Principal



Closet 1



Closet 1



Baño Social 1




Otras Zonas SocialesCJ



FOTOS 4

Otras Zonas SocialesCJ



Otras Zonas SocialesCJ



CONSIDERACIONES FINALES PARA EL INFORME DE AVALÚO

VOCABULARIO: **PRECIO:** Es un término que se utiliza para la cuantía que se solicita, ofrece o paga por un bien o servicio. El precio de venta es un hecho histórico. **COSTO:** es el precio pagado por los bienes y servicios o la cantidad exigida para crear o producir el bien o el servicio. **MERCADO:** un mercado es el entorno en el que se comercializan bienes y servicios entre compradores y vendedores a través de un mecanismo de precios. --- **AVALÚO:** Es el estudio o proceso mediante el cual se estima y documenta el valor de un bien o bien inmueble, servicio, actividad, cosa u objeto, de acuerdo a la apreciación personal expresada por un profesional que cuenta con los conocimientos técnicos, aplique normas y procedimientos generalmente aceptados en esta especialidad. --- **VALOR COMERCIAL:** Es el precio más probable en que se podría comercializar un bien, en las circunstancias prevalecientes a la fecha del avalúo, en un plazo razonable de exposición, en una transacción llevada a cabo entre un oferente y un demandante libre de presiones, bien informados.

ABREVIACIONES: **Apartamento:** APTO ó AP --- **TORRE:** TO --- **LOTE:** LO --- **CASA:** CS o CA --- **AVENIDA:** AV --- **CALLE:** CL --- **CARRERA:** CRA ó KR--- **Diagonal:** Diag. --- **Conjunto:** CJ --- **Edificio:** ED --- **Residencial:** Res --- **Eta**

----- **METODOLOGÍA:** Para la determinación del valor comercial del inmueble objeto de avalúo, de acuerdo con lo establecido en el **Decreto 1420 del 24 de julio de 1998** y su correspondiente resolución reglamentaria **Resolución 620 del 23 de septiembre de 2008** expedida por el Instituto Geográfico Agustín Codazzi, por la cual se establecen los procedimientos para los avalúos ordenados dentro del marco de la **Ley 388 de 1997:**

1. Método de comparación o de mercado: Es la técnica valuatoria que busca establecer el valor comercial del bien, a partir del estudio de las ofertas o transacciones recientes, de bienes semejantes y comparables al del objeto de avalúo. Tales ofertas o transacciones deberán ser clasificadas, analizadas e interpretadas para llegar a la estimación del valor comercial.

2. Método de capitalización de rentas o ingresos: Es la técnica valuatoria que busca establecer el valor comercial de un bien, a partir de las rentas o ingresos que se puedan obtener del mismo bien, o inmuebles semejantes y comparables por sus características físicas, de uso y ubicación, trayendo a valor presente la suma de los probables ingresos o rentas generadas en la vida remanente del bien objeto de avalúo, con una tasa de capitalización o interés.

3. Método de costo de reposición: Es el que busca establecer el valor comercial del bien objeto de avalúo a partir de estimar el costo total de la construcción a precios de hoy, un bien semejante al del objeto de avalúo, y restarle la depreciación acumulada. Para la depreciación de las construcciones se deben emplear modelos continuos y no los discontinuos o en escalera. Deberá adoptarse un sistema que tenga en cuenta la edad y el estado de conservación, tal como lo establece Fitto y Corvini.

4-) Método o técnica Residual: Es el que busca establecer el valor comercial del bien, normalmente para el terreno, a partir de estimar el monto total de las ventas de un proyecto de construcción, acorde con la reglamentación urbanística vigente y de conformidad con el mercado del bien final vendible, en el terreno objeto de avalúo. Este método (técnica) debe desarrollarse bajo el principio de mayor y mejor uso.

DECLARACION DE CUMPLIMIENTO

El valuador confirma que: el informe de valuación es confidencial para las partes, hacia quien está dirigido o sus asesores profesionales, para el propósito específico del encargo; no se acepta ninguna responsabilidad ante ninguna tercera parte, y el valuador no acepta ninguna responsabilidad por la utilización inadecuada del informe. Se prohíbe la publicación del informe en todo o en parte, o cualquier referencia al mismo, o a las cifras de valuación contenidas en él, o los nombres y afiliación profesional de los valuadores, sin el consentimiento escrito del Valuador. ---- **El profesional que firma** declara que no tiene hoy, ni espera tener en el futuro, interés en la propiedad valorada; ni participación en los usos que se hagan del avalúo, ni con las personas que participen en la operación. Ha inspeccionado el inmueble personalmente y/o su equipo de trabajo con RAA

vigente, y la información es la observada; los inconvenientes y limitaciones que pueda tener el bien y su vecindario, están mencionados. Además, se mantendrá un nivel de confidencialidad, acorde a las exigencias de **Los Rosales Constructora Inmobiliaria S.A.S.** ---No es responsabilidad del valuador, el uso de este informe, para un fin distinto al que fue solicitado. --- **La valuación se llevó a cabo conforme a un código de ética** y normas de conducta. El Valuador ha cumplido los requisitos de formación de su profesión. Se adjunta el registro RAA de evaluador en el presente informe. Las descripciones de hechos presentadas en el informe son correctas hasta donde el Valuador alcanza a conocer. Los análisis y resultados solamente se ven restringidos por las hipótesis y condiciones restrictivas que se describen en el informe.

CONDICIONANTES Y SALVEDADE AL AVALÚO

La compañía valuadora así como el valuador no serán responsables de la veracidad de la información urbanística que afecte o haya afectado el inmueble objeto del predio en el momento de la realización del avalúo. El evaluador deberá dejar consignadas las inconsistencias que observe. --- **La compañía valuadora** así como el valuador no serán responsables de la veracidad de la información y ubicación del bien recibido del solicitante; los antecedentes de propiedad asentados en el presente Avalúo es la contenida en la documentación oficial proporcionada por el solicitante del propio Avalúo y/o propietario del bien a valorar y/o entidad pública o privada solicitante del avalúo, la cual asumimos como correcta y se recibe de buena fe. Entre ella, podemos mencionar la escritura de propiedad o propiedad horizontal, certificado de libertad y tradición, entre otros. --- **El presente Avalúo es de USO exclusivo del(os) solicitante(s)** para el destino o propósito expresado en el mismo, por lo que no podrá ser utilizado para fines distintos. --- **La presente tasación no constituye un dictamen estructural, de cimentación, de hidrología, de suelos, de sismología,** o de cualquier otra rama de la ingeniería civil o la arquitectura, por lo tanto, no puede ser utilizado para fines relacionados con esas ramas ni se asume responsabilidad por vicios ocultos u otras características del inmueble que no puedan ser apreciadas en una visita normal de inspección física para efectos de tasación. Incluso cuando se aprecien algunas características que puedan constituir anomalías con respecto al estado de conservación normal -según la vida útil consumida- de un inmueble o a su estructura, el valuador no asume mayor responsabilidad que así indicarlo cuando son detectadas, ya que aunque se presenten estados de conservación malos o ruinosos, es obligación del perito realizar la tasación según los criterios y normas vigentes y aplicables según el propósito del mismo. -- **No se han tenido** en cuenta en la elaboración del presente informe, posibles contingencias o afectaciones de orden jurídico, tales como: Titulación, Modos de Adquisición de Dominio, limitaciones de dominio, Contratos de Tenencia, Demandas Pendientes y en general cualquier asunto de carácter legal. El valor asignado se entiende como valor presente del inmueble tal y como se encontraba al momento de efectuar la visita de inspección. **Por tales motivos, el presente avalúo, no representa en ninguno de los casos un estudio de títulos.** --- Los valores comerciales asignados a los inmuebles, tienen que ver directamente con el área determinada en los documentos públicos suministrados por el interesado y/o áreas susceptibles de legalizar de acuerdo a la normatividad aplicable. --**Vigencia del avalúo: decretos 1420/1998 y 422/2000**, expedidos por el Ministerio de Hacienda y Crédito Público y ministerio de Desarrollo Económico, el presente avalúo tiene una **vigencia de un año**, contado desde la fecha expedición, siempre y cuando las condiciones físicas, intrínsecas, extrínsecas y normativas del inmueble valuado, no sufran cambios significativos, así como tampoco se presenten variaciones representativas del mercado inmobiliario comparable. Por otra parte, el **Decreto 145/2000**, "por medio del cual se establecen las condiciones de los créditos de vivienda individual a largo plazo, el avalúo practicado para tal fin, debe encontrarse dentro de los **seis (6) meses** anteriores al otorgamiento del crédito" --- **FAVORABILIDAD:** La finalidad de un proceso valuatorio, es dar valor, por tal motivo cuando se da un concepto de favorabilidad, este está sujeto al cumplimiento de las políticas exigidas por la entidad a la que se le está dirigiendo el avalúo, la cual establece los requisitos para dar un concepto, de acuerdo a los requerimientos internos de dicha entidad. La favorabilidad es un concepto independiente al valor del avalúo, el cual no se afecta por dicho concepto. NO es responsabilidad del perito y/o de Los Rosales dicho concepto, el cual se aporta de buena fe, es responsabilidad de a quien se dirige el avalúo verificar de acuerdo a sus políticas.

FINAL DEL INFORME AVALÚO LRCAJA-7185952



PIN de Validación: bb2e0aee



Corporación Autorregulador Nacional de Avaluadores - ANA

NIT: 900796614-2

Entidad Reconocida de Autorregulación mediante la Resolución 20910 de 2016 de la Superintendencia de Industria y Comercio

El señor(a) RAÚL FERNANDO MUNEVAR VILLATE, identificado(a) con la Cédula de ciudadanía No. 1049603378, se encuentra inscrito(a) en el Registro Abierto de Avaluadores, desde el 08 de Junio de 2018 y se le ha asignado el número de avaluador AVAL-1049603378.

Al momento de expedición de este certificado el registro del señor(a) RAÚL FERNANDO MUNEVAR VILLATE se encuentra **Activo** y se encuentra inscrito en las siguientes categorías y alcances:

Categoría 1 Inmuebles Urbanos

Alcance

- Casas, apartamentos, edificios, oficinas, locales comerciales, terrenos y bodegas situados total o parcialmente en áreas urbanas, lotes no clasificados en la estructura ecológica principal, lotes en suelo de expansión con plan parcial adoptado.

Fecha de inscripción
08 Jun 2018

Regimen
Régimen Académico

Los datos de contacto del Avaluador son:

Ciudad: TUNJA, BOYACÁ

Dirección: CARRERA 1F # 40 - 195 OF 317

Teléfono: 3108161315

Correo Electrónico: ra.fernando@hotmail.com

Títulos Académicos, Certificados de Aptitud Ocupacional y otros programas de formación:

Arquitecto - Universidad Santo Tomas.

Que revisados los archivos de antecedentes del Tribunal Disciplinario de la ERA Corporación Autorregulador Nacional de Avaluadores - ANA; no aparece sanción disciplinaria alguna contra el(la) señor(a) RAÚL FERNANDO MUNEVAR VILLATE, identificado(a) con la Cédula de ciudadanía No. 1049603378.

El(la) señor(a) RAÚL FERNANDO MUNEVAR VILLATE se encuentra al día con el pago sus derechos de



PIN de Validación: bb2e0aee



registro, así como con la cuota de autorregulación con Corporación Autorregulador Nacional de Avaluadores - ANA.

Con el fin de que el destinatario pueda verificar este certificado se le asignó el siguiente código de QR, y puede escanearlo con un dispositivo móvil u otro dispositivo lector con acceso a internet, descargando previamente una aplicación de digitalización de código QR que son gratuitas. La verificación también puede efectuarse ingresando el PIN directamente en la página de RAA <http://www.raa.org.co>. Cualquier inconsistencia entre la información acá contenida y la que reporte la verificación con el código debe ser inmediatamente reportada a Corporación Autorregulador Nacional de Avaluadores - ANA.



PIN DE VALIDACIÓN

bb2e0aee

El presente certificado se expide en la República de Colombia de conformidad con la información que reposa en el Registro Abierto de Avaluadores RAA., a los dos (02) días del mes de Agosto del 2023 y tiene vigencia de 30 días calendario, contados a partir de la fecha de expedición.

Firma: _____
Alexandra Suarez
Representante Legal