



INFORME DE AVALUO LRCAJA-1121841436

RESUMEN EJECUTIVO

CLIENTE	DIEGO ALEJANDRO YANTEN AREVALO
NIT / C.C CLIENTE	1121841436
DIRECCIÓN	KR 23 # 25 - 76 MZ 1 CS 23 BR EL RETIRO
SECTOR	Urbano Estrato 3
BARRIO	EL RETIRO
CIUDAD	Villavicencio
DEPARTAMENTO	Meta
PROPOSITO	Modelo 8-14
TIPO AVALUO	valor comercial
VALUADOR	JOHN CARLOS ARIAS ARCINIEGAS
IDENTIFICACIÓN	17335856

ANTECEDENTES

FECHA VISITA	18/08/2023
FECHA INFORME	22/08/2023
DIRIGIDO A	Caja Promotora de Vivienda Militar y de Policía
EDAD (AÑOS)	55 años
REMODELADO	
OCUPANTE	Propietario
TIPO DE INMUEBLE	Casa
USO ACTUAL	Vivienda

ASPECTOS JURIDICOS

PROPIETARIO	YANTEN AREVALO DIEGO ALEJANDRO				
NUM.	3065 Escritura De	NOTARIA	TERCERA	FECHA	22/06/2023
ESCRITURA	Propiedad				
CIUDAD	Villavicencio	DEPTO	Meta		
ESCRITURA					
CEDULA CATASTRAL	01040000024300140000000000				
LICENCIA DE CONSTRUCCIÓN	N/A				
NOMBRE DEL CONJUNTO/EDIFICIO	N/A				
VALOR ADMINISTRACIÓN	No Tiene	MENSUALIDAD		VRxM2	

M. INMOB.	Nº
Casa	230-23543

OBSERVACIONES GENERALES

El inmueble ubicado en la Carrera 23 No. 25-76 Mz 1 Cs 23; cuenta con servicios públicos.

Salvedades: El presente avalúo no representa en ninguno de los casos un estudio de títulos; ni un dictamen estructural o de cualquier otra rama de la ingeniería civil o la arquitectura.

DEPENDENCIAS

Sala	1	Estudio	0	Alcobas	5
Comedor	1	Estar	1	B. priv	1
Cocina	Sencilla	AlcServ.	0	Terraza	
Zropa	1	BServ	0	Jardín	0
Patio	1	Bsocial	1	Balcón	0
Garajes		Exclusivo	NO	Sencillo	NO
Cubierto	NO	Privado	NO	Doble	NO
Descubierto	NO	Comunal	NO	Servidumb.	
IntegralAla	NO				
Vivienda					

ACABADOS

DETALLE	CALIDAD	ESTADO
Sala	Normal	Bueno.
Comedor	Normal	Bueno.
Cocina	Normal	Regular
Baño	Normal	Bueno.
Piso	Normal	Regular
Techo	Normal	Bueno.
Muro	Normal	Bueno.
Carpinteria	Normal	Regular

DOTACIÓN COMUNAL

Porteria	No	Bicicletero	No	Acensores	No
Piscinas	No	TerrazaComunal	No	JardinInfantil	No
PlantaElect.	No	Calefaccion	No	Golfito	No
Gar.Visit.	No	Ginmnasio	No	BombaEyectora	No
Porteria	No	Tanque	No	Cancha	No
ZonaVerde	No	Shut	No	Citofono	No
Aire	No	Teatrino	No	Sauna	No

VALOR COMERCIAL \$ COP 234,756,180.00

VALOR ASEGURABLE \$ COP 98,996,681.00

CALIFICACIÓN DE GARANTÍA

FAVORABLE: Si

Observación de Favorabilidad

El inmueble es FAVORABLE para Caja Promotora de Vivienda Militar y de Policía Modelo 8-14. Registra casa 23 en dirección. NOTA: ANOTACIÓN 008: Afectación de vivienda familiar. El actual propietario es el solicitante del proceso con caja honor.

NOMBRES Y FIRMAS


JOHN CARLOS ARIAS ARCINIEGAS
Perito Actuante
C.C: 17335856
RAA: AVAL-17335856


Los Rosales Constructora Inmobiliaria S.A.S.
Nombre de la firma

INFORMACIÓN DE ÁREAS / NORMATIVIDAD

Uso Principal Según Norma	Residencial
Uso Compatible Según Norma	Comercio tipo A, grupo 1
Uso Condicionado Según Norma	Comercio tipo B, grupo 1 y 2
Uso Prohibido Según Norma	Comercio grupo 2, 3, especial, equipamiento 2, 3 y uso industrial 1, 2 y 3
Amenaza Riesgo Inundación	No
Amenaza Riesgo Movimiento en masa	No
Suelos De Protección	No
Patrimonio	No

Área Lote	140	Frente	7
Forma	Rectangular	Fondo	20
Topografía	Plana	Rel. Fte./Fdo.	1:3.33

NORMAS DE USO DE SUELO

Decreto / Acuerdo	287 de 2.015
Antejardín	No aplica
Uso principal	Residencial
Altura permitida pisos	Dos pisos y altillo
Aislamiento posterior	3 m
Índice de ocupación	0.80
Índice de construcción:	1.2
No. De Unidades:	

CONSTRUCCIÓN

ÁREAS JURÍDICAS	UND	VALOR
AREA DE TERRENO	M2	140
AREA CONSTRUIDA	M2	N/A

ÁREAS CATASTRAL	UND	VALOR
AREA DE TERRENO	M2	140
AREA CONSTRUIDA	M2	116
AVALUO CATASTRAL 2023	PESOS	124.280.000

ÁREAS MEDIDAS EN VISITA	UND	VALOR
AREA DE TERRENO	M2	140
AREA CONSTRUIDA	M2	90

ÁREAS VALORADAS	UND	VALOR
AREA DE TERRENO	M2	140
AREA CONSTRUIDA	M2	90

OBSERVACIONES DE ÁREAS
SECTOR

Uso predominante	Residencial
Demanda / interés	Media

	Tiene / No tiene	Estado de conserv.
Andenes	SI	Bueno
Sardineles	SI	Bueno
Vías Pavimentadas	SI	Bueno
Transporte Público	Bueno	

	Nivel de equipamiento	Distancias aprox.
Comercial	Bueno	300-400
Escolar	Bueno	0-100
Asistencial	Bueno	400-500
Estacionamientos	Bueno	300-400
Áreas verdes	Bueno	400-500
Zonas recreativas	Bueno	300-400

	Sector	Predio
Acueducto	SI	SI
Alcantarillado	SI	SI
Energía Eléctrica	SI	SI
Gas Natural	SI	SI

Amoblamiento Urbano

Paradero:	Zonas verdes:	Arborización:
NO	SI	SI

Impacto Ambiental

Aire:	Basura:	Ruido:	Cond.seguridad:	Aguas servidas:
NO	NO	NO	NO	NO

EDIFICACIÓN - ESTRUCTURA

Estado de construcción	Usada
Tipo	Mampostería Confinada
Avance(En construcción)	100
Estado de conservación	Bueno
N° de Pisos	1
N° de Sótanos	
Vida Útil	100
Vida Remanente	45
Estructura	Tradicional
Material de Construcción	Ladrillo
Fecha de Remodelación	
Daños previos	NO
Ubicación	KR 23 # 25 - 76 MZ 1 CS 23 BR EL RETIRO

Ajuste sismo resistente	NO
Cubierta	teja de fibrocemento
Fachada	pañete y pintura
Ancho Fachada	3-6 metros
Irregularidad Planta	No
Irregularidad Altura	No
Tipología Vivienda	Casa Continua
Año de Construcción	1968

Comentarios de estructura

La construcción es en bloque prensado y bloque tradicional, zapatas, vigas de arrastre, columnas y vigas de amarre en concreto reforzado; las tejas o cubierta es en fibrocemento y está soportada sobre cerchas o perfiles metálicos. Se observa la estructura en condiciones normales, sin que se evidencien deficiencias estructurales.

CUADRO DE VALORACIÓN

Tipo de Área	Descripción	Área	Unidad	Valor unitario	%	Valor total
Area de Terreno	LOTE	140	M2	\$969,687.00	57.83%	\$135,756,180.00
Area Construida	CASA	90	M2	\$1,100,000.00	42.17%	\$99,000,000.00
TOTALES					100%	\$234,756,180.00

Valor en letras

Doscientos treinta y cuatro millones setecientos cincuenta y seis mil ciento ochenta Pesos Colombianos

TOTAL COMERCIAL

\$234,756,180.00

OFERTA Y DEMANDA

Tiempo esperado de comercialización (Meses):

12

Perspectivas de valoración:

De acuerdo a las condiciones del sector y a la dinámica de mercado del mismo, se consideran perspectivas de valoración medias

Comportamiento Oferta y Demanda:

Del análisis del segmento del mercado relativo a los inmuebles comparables con el que se valora se deduce que la oferta en la zona es media, y se considera que la demanda es media.

Actualidad edificadora:

No se observó actividad edificadora en su entorno inmediato.

SALVEDADES

General: El inmueble se encuentra ubicado en la Carrera 23 No. 25-76 Manzana 1 Casa 23 del Barrio El Retiro de la ciudad de Villavicencio; tal como aparece en la escritura pública, certificado de tradición y libertad, verificado en la nomenclatura del inmueble y en el geoportal municipal.

Jurídica: ANOTACIÓN 008: Afectación de vivienda familiar.

Garaje: El inmueble no tiene garaje, ni depósito.

Entorno: En la zona hay muy buen transporte público, las vías se encuentran en buen estado y algunas en mantenimiento debido a ampliación de redes de acueducto y alcantarillado; a 200 metros se encuentra la vía de transporte público. Hay buen comercio barrial, comercio de medianas superficies, colegios y algunas zonas verdes.

Estructura: La construcción es en bloque prensado y bloque tradicional, zapatas, vigas de arrastre, columnas y vigas de amarre en concreto reforzado; las tejas o cubierta es en fibrocemento y está soportada sobre cerchas o perfiles metálicos. Se observa la estructura en condiciones normales, sin que se evidencien deficiencias estructurales.

Dependencia: Casa. Consta de: sala: 1, Comedor: 1, Cocina: Sencilla, Baño social: 1, Patio interior: 1, Habitaciones: 5, Baño privado: 1, Estar: 1, Zona ropas: 1, Ventilación: Bueno, Iluminación: Bueno **NOTA:**El inmueble tiene la habitación 1 con acceso independiente con su baño privado, hacia el antejardín, pero dentro del inmueble.

Acabados: El inmueble tiene acabados normales antiguos; los pisos, baños y cocina están enchapados en cerámica y tableta nacional antigua, de distintos formatos en buen estado; los muros están pañetados y pintados; la cocina tiene mesón en concreto reforzado con grifería y lavaplatos sin gavetas o cajones; cuatro habitaciones tienen puertas en madera y metálicas y una quinta habitación no tiene puerta de acceso; las ventanas internas, externas, puerta de acceso y rejas, son metálicas; el baño privado tiene su unidad sanitaria y ducha; el baño social tiene su lava manos en la parte exterior, su unidad sanitaria separada de la ducha por un muro; los baños no tienen puertas; el inmueble tiene la cubierta en fibrocemento sobre cerchas o perfiles metálicos, sin cielo raso instalado.

EXPLICACIÓN METODOLOGÍA UTILIZADA

Para la determinación del valor comercial del inmueble objeto de avalúo, de acuerdo con lo establecido en el **Decreto 1420 del 24 de julio de 1998** y su correspondiente resolución reglamentaria **Resolución 620 del 23 de septiembre de 2008** expedida por el Instituto Geográfico Agustín Codazzi, por la cual se establecen los procedimientos para los avalúos ordenados dentro del marco de la **Ley 388 de 1997**; se utiliza el siguiente (s) método(s):

MÉTODO DE COMPARACIÓN O DE MERCADO: Es la técnica valuatoria que busca establecer el valor comercial del bien, a partir del estudio de las ofertas o transacciones recientes, de bienes semejantes y comparables al del objeto de avalúo. Tales ofertas o transacciones deberán ser clasificadas, analizadas e interpretadas para llegar a la estimación del valor comercial.

MERCADO

#	DIRECCION	VALOR VENTA	NEG	VALOR DEPURADO	TELEFONO	TERRENO M2	TAMANO CONSTRUCCI ON M2	VALOR CONSTRUCCION M2	VALOR CONSTRUCCION
1	BARRIO EL RETIRO	\$450,000,000	0.95	\$427,500,000	3118083006	160	250	\$1,100,000	\$275,000,000
2	BARRIO EL RETIRO	\$260,000,000	0.95	\$247,000,000	3112944550	160	82	\$1,100,000	\$90,200,000
3	BARRIO EL RETIRO	\$400,000,000	0.95	\$380,000,000	3125701797	224	145	\$1,100,000	\$159,500,000
4	BARRIO EL RETIRO	\$280,000,000	0.95	\$266,000,000	3134768585	160	102	\$1,100,000	\$112,200,000
Del inmueble						140	90		

#	TOTAL SIN CONSTRUCCION	TERRENO M2	FACTOR TAMANO	FACTOR UBICACION	FACTOR HOMOLOGADO	RESULTADOS
1	\$152,500,000	\$953,125	1.0	1.0	1.00	\$953,125
2	\$156,800,000	\$980,000	1.0	1.0	1.00	\$980,000
3	\$220,500,000	\$984,375	1.0	1.0	1.00	\$984,375
4	\$153,800,000	\$961,250	1.0	1.0	1.00	\$961,250
					PROMEDIO	\$969,687.50
					DESV. STANDAR	\$14,917.31
					COEF. VARIACION	1.54%

TERRENO	ADOPTADOM2	\$969,687.00	AREA	140	TOTAL	\$135,756,180.00
CONSTRUCCION	ADOPTADOM2	\$1,100,000.00	AREA	90	TOTAL	\$99,000,000.00
VALOR TOTAL	\$234,756,180.00					

Observaciones:

Enlaces:

UBICACIÓN DEL INMUEBLE VALORADO

DIRECCIÓN:

KR 23 # 25 - 76 MZ 1 CS 23 BR EL RETIRO | EL RETIRO |
Villavicencio | Meta

COORDENADAS (DD)

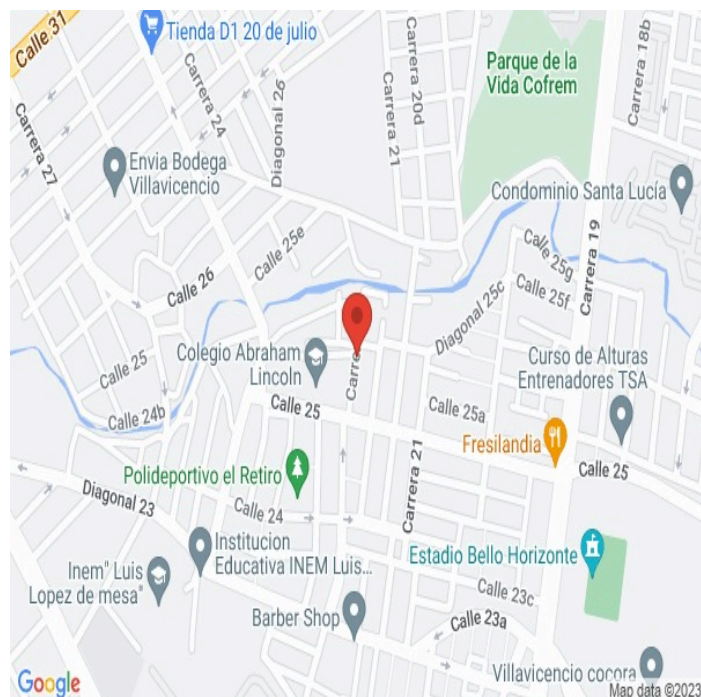
Latitud: 4.142583

Longitud:-73.624861


COORDENADAS (DMS)

Latitud: 4° 8' 33.2988''

Longitud:73° 37' 29.499''



PLANO DE DISTRIBUCIÓN

 <p>Los Robles HOSPITAL OF CALIFORNIA</p>	<p>SOLICITANTE DIEGO ALEJANDRO VANTEN A. C.C. 1 101 621 430</p>	<p>PROYECTO DEL INMUEBLE Dirección: Carretera 25 No. 25-75 No. 1 Casa 23 Maricao P.R. 00961</p>
---	---	--

C

BAÑO SOCIAL

TANQUE

ALCOBA 3

ALCOBA 2

C

BAÑO PRIVADO

ALCOBA 1
(INDEPENDIENTE)

PATIO
(2000 CM X 400 CM)

ALCOBA 5

ALCOBA 4

C

BAÑO

C

ALCOBA 6

ANTICUARDEN

Código	0	Sexo	M	Servicio	0	Proyecto	0	Código	000000
Local	0	Cuando	0	País	0	Relación	0	Código	00000000
Edad	0	Religión	0	Cuando	0	Relación	0	Código	00000000
Estado civil	0	Al. Varón	0	Cuando	0	Código	0	Código	00000000
Estado civil	0	Código	0	Código	0	Código	0	Código	00000000

EL PREP. DEBE SER EL MISMO QUE EL QUE SE USÓ EN EL PROYECTO DEL INMUEBLE

Código	0	Código	0	Código	0	Código	0	Código	0
Código	0	Código	0	Código	0	Código	0	Código	0
Código	0	Código	0	Código	0	Código	0	Código	0
Código	0	Código	0	Código	0	Código	0	Código	0

REGISTRO FOTOGRÁFICO

Foto Selfie



Vía frente al inmueble



Vía frente al inmueble



Vía frente al inmueble



Contador de Energia



Contador de Agua



Contador de Gas



Fachada del Inmueble



REGISTRO FOTOGRÁFICO

Fachada del Inmueble



Fachada del Inmueble



Fachada del Inmueble



Fachada del Inmueble



Nomenclatura



Sala Comedor



Sala Comedor



Sala Comedor



REGISTRO FOTOGRÁFICO

Sala Comedor



Sala Comedor



Cocina



Cocina



Zona de Ropas



Patio Interior



Patio Interior




Hall o Estar de Habitaciones



REGISTRO FOTOGRÁFICO

Hab 1 o Habitación Principal



Baño Privado




Baño Privado



Habitación 2



Habitación 3




Habitación 4



Habitación 5



Baño Social 1



REGISTRO FOTOGRÁFICO

Baño Social 1



Baño Social 1



CONSIDERACIONES FINALES PARA EL INFORME DE AVALÚO

VOCABULARIO: **PRECIO:** Es un término que se utiliza para la cuantía que se solicita, ofrece o paga por un bien o servicio. El precio de venta es un hecho histórico. **COSTO:** es el precio pagado por los bienes y servicios o la cantidad exigida para crear o producir el bien o el servicio. **MERCADO:** un mercado es el entorno en el que se comercializan bienes y servicios entre compradores y vendedores a través de un mecanismo de precios. --- **AVALÚO:** Es el estudio o proceso mediante el cual se estima y documenta el valor de un bien o bien inmueble, servicio, actividad, cosa u objeto, de acuerdo a la apreciación personal expresada por un profesional que cuenta con los conocimientos técnicos, aplique normas y procedimientos generalmente aceptados en esta especialidad. --- **VALOR COMERCIAL:** Es el precio más probable en que se podría comercializar un bien, en las circunstancias prevalecientes a la fecha del avalúo, en un plazo razonable de exposición, en una transacción llevada a cabo entre un oferente y un demandante libre de presiones, bien informados.

ABREVIACIONES: **Apartamento:** APTO ó AP --- **TORRE:** TO --- **LOTE:** LO --- **CASA:** CS o CA --- **AVENIDA:** AV --- **CALLE:** CL --- **CARRERA:** CRA ó KR --- **Diagonal:** Diag. --- **Conjunto:** CJ --- **Edificio:** ED --- **Residencial:** Res --- **Eta**

----- **METODOLOGÍA:** Para la determinación del valor comercial del inmueble objeto de avalúo, de acuerdo con lo establecido en el **Decreto 1420 del 24 de julio de 1998** y su correspondiente resolución reglamentaria **Resolución 620 del 23 de septiembre de 2008** expedida por el Instituto Geográfico Agustín Codazzi, por la cual se establecen los procedimientos para los avalúos ordenados dentro del marco de la **Ley 388 de 1997:**

1. Método de comparación o de mercado: Es la técnica valuatoria que busca establecer el valor comercial del bien, a partir del estudio de las ofertas o transacciones recientes, de bienes semejantes y comparables al del objeto de avalúo. Tales ofertas o transacciones deberán ser clasificadas, analizadas e interpretadas para llegar a la estimación del valor comercial.

2. Método de capitalización de rentas o ingresos: Es la técnica valuatoria que busca establecer el valor comercial de un bien, a partir de las rentas o ingresos que se puedan obtener del mismo bien, o inmuebles semejantes y comparables por sus características físicas, de uso y ubicación, trayendo a valor presente la suma de los probables ingresos o rentas generadas en la vida remanente del bien objeto de avalúo, con una tasa de capitalización o interés.

3. Método de costo de reposición: Es el que busca establecer el valor comercial del bien objeto de avalúo a partir de estimar el costo total de la construcción a precios de hoy, un bien semejante al del objeto de avalúo, y restarle la depreciación acumulada. Para la depreciación de las construcciones se deben emplear modelos continuos y no los discontinuos o en escalera. Deberá adoptarse un sistema que tenga en cuenta la edad y el estado de conservación, tal como lo establece Fitto y Corvini.

4-) Método o técnica Residual: Es el que busca establecer el valor comercial del bien, normalmente para el terreno, a partir de estimar el monto total de las ventas de un proyecto de construcción, acorde con la reglamentación urbanística vigente y de conformidad con el mercado del bien final vendible, en el terreno objeto de avalúo. Este método (técnica) debe desarrollarse bajo el principio de mayor y mejor uso.

DECLARACION DE CUMPLIMIENTO

El valuador confirma que: el informe de valuación es confidencial para las partes, hacia quien está dirigido o sus asesores profesionales, para el propósito específico del encargo; no se acepta ninguna responsabilidad ante ninguna tercera parte, y el valuador no acepta ninguna responsabilidad por la utilización inadecuada del informe. Se prohíbe la publicación del informe en todo o en parte, o cualquier referencia al mismo, o a las cifras de valuación contenidas en él, o los nombres y afiliación profesional de los valuadores, sin el consentimiento escrito del Valuador. --- **El profesional que firma** declara que no tiene hoy, ni espera tener en el futuro, interés en la propiedad valorada; ni participación en los usos que se hagan del avalúo, ni con las personas que participen en la operación. Ha inspeccionado el inmueble personalmente y/o su equipo de trabajo con RAA vigente, y la información es la observada; los inconvenientes y limitaciones que pueda tener el bien y su vecindario, están mencionados. Además, se mantendrá un nivel de confidencialidad, acorde a las exigencias de **Los Rosales Constructora Inmobiliaria S.A.S.** --- No es responsabilidad del valuador, el uso de este informe, para un fin distinto al que fue solicitado. --- **La valuación se llevó a cabo conforme a un código de ética** y normas de conducta. El Valuador ha cumplido los requisitos de formación de su profesión. Se adjunta el registro RAA de evaluador en el presente informe. Las descripciones de hechos presentadas en el informe son correctas hasta donde el Valuador alcanza a conocer. Los análisis y resultados solamente se ven restringidos por las hipótesis y condiciones restrictivas que se describen en el informe.

CONDICIONANTES Y SALVEDADES AL AVALÚO

La compañía valuadora así como el valuador no serán responsables de la veracidad de la información urbanística que afecte o haya afectado el inmueble objeto del predio en el momento de la realización del avalúo. El valuador deberá dejar consignadas las inconsistencias que observe. --- **La compañía valuadora** así como el valuador no serán responsables de la veracidad de la información y ubicación del bien recibido del solicitante; los antecedentes de propiedad asentados en el presente Avalúo es la contenida en la documentación oficial proporcionada por el solicitante del propio Avalúo y/o propietario del bien a valuar y/o entidad pública o privada solicitante del avalúo, la cual asumimos como correcta y se recibe de buena fe. Entre ella, podemos mencionar la escritura de propiedad o propiedad horizontal, certificado de libertad y tradición, entre otros. --- **El presente Avalúo es de USO exclusivo del(os) solicitante(s)** para el destino o propósito expresado en el mismo, por lo que no podrá ser utilizado para fines distintos. --- **La presente tasación no constituye un dictamen estructural, de cimentación, de hidrología, de suelos, de sismología**, o de cualquier otra rama de la ingeniería civil o la arquitectura, por lo tanto, no puede ser utilizado para fines relacionados con esas ramas ni se asume responsabilidad por vicios ocultos u otras características del inmueble que no puedan ser apreciadas en una visita normal de inspección física para efectos de tasación. Incluso cuando se aprecien algunas características que puedan constituir anomalías con respecto al estado de conservación normal -según la vida útil consumida- de un inmueble o a su estructura, el valuador no asume mayor responsabilidad que así indicarlo cuando son detectadas, ya que aunque se presenten estados de conservación malos o ruinosos, es obligación del perito realizar la tasación según los criterios y normas vigentes y aplicables según el propósito del mismo. -- **No se han tenido** en cuenta en la elaboración del presente informe, posibles contingencias o afectaciones de orden jurídico, tales como: Titulación, Modos de Adquisición de Dominio, limitaciones de dominio, Contratos de Tenencia, Demandas Pendientes y en general cualquier asunto de carácter legal. El valor asignado se entiende como valor presente del inmueble tal y como se encontraba al momento de efectuar la visita de inspección. **Por tales motivos, el presente avalúo, no representa en ninguno de los casos un estudio de títulos.** --- Los valores comerciales asignados a los inmuebles, tienen que ver directamente con el área determinada en los documentos públicos suministrados por el interesado y/o áreas susceptibles de legalizar de acuerdo a la normatividad aplicable. --**Vigencia del avalúo: decretos 1420/1998 y 422/2000**, expedidos por el Ministerio de Hacienda y Crédito Público y ministerio de Desarrollo Económico, el presente avalúo tiene una **vigencia de un año**, contado desde la fecha expedición, siempre y cuando las condiciones físicas, intrínsecas, extrínsecas y normativas del inmueble valuado, no sufran cambios significativos, así como tampoco se presenten variaciones representativas del mercado inmobiliario comparable. Por otra parte, el **Decreto 145/2000**, "por medio del cual se establecen las condiciones de los créditos de vivienda individual a largo plazo, el avalúo practicado para tal fin, debe encontrarse dentro de los **seis (6) meses** anteriores al otorgamiento del crédito" --- **FAVORABILIDAD:** La finalidad de un proceso valuatorio, es dar valor, por tal motivo cuando se da un concepto de favorabilidad, este está sujeto al cumplimiento de las políticas exigidas por la entidad a la que se le está dirigiendo el avalúo, la cual establece los requisitos para dar un concepto, de acuerdo a los requerimientos internos de dicha entidad. La favorabilidad es un concepto independiente al valor del avalúo, el cual no se afecta por dicho concepto. NO es responsabilidad del perito y/o de Los Rosales dicho concepto, el cual se aporta de buena fe, es responsabilidad de a quien se dirige el avalúo verificar de acuerdo a sus políticas.

FINAL DEL INFORME AVALÚO LRCAJA-1121841436



PIN de Validación: bf4e0b45



<https://www.raa.org.co>



Corporación Autorregulador Nacional de Avaluadores - ANA

NIT: 900796614-2

Entidad Reconocida de Autorregulación mediante la Resolución 20910 de 2016 de la Superintendencia de Industria y Comercio

El señor(a) JOHN CARLOS ARIAS ARCINIEGAS, identificado(a) con la Cédula de ciudadanía No. 17335856, se encuentra inscrito(a) en el Registro Abierto de Avaluadores, desde el 07 de Febrero de 2018 y se le ha asignado el número de avaluador AVAL-17335856.

Al momento de expedición de este certificado el registro del señor(a) JOHN CARLOS ARIAS ARCINIEGAS se encuentra **Activo** y se encuentra inscrito en las siguientes categorías y alcances:

Categoría 1 Inmuebles Urbanos

Alcance

- Casas, apartamentos, edificios, oficinas, locales comerciales, terrenos y bodegas situados total o parcialmente en áreas urbanas, lotes no clasificados en la estructura ecológica principal, lotes en suelo de expansión con plan parcial adoptado.

Fecha de inscripción
07 Feb 2018

Regimen
Regimen de Transición

Fecha de actualización
23 Dic 2019

Regimen
Régimen Académico

Categoría 2 Inmuebles Rurales

Alcance

- Terrenos rurales con o sin construcciones, como viviendas, edificios, establos, galpones, cercas, sistemas de riego, drenaje, vías, adecuación de suelos, pozos, cultivos, plantaciones, lotes en suelo de expansión sin plan parcial adoptado, lotes para el aprovechamiento agropecuario y demás infraestructura de explotación situados totalmente en áreas rurales.

Fecha de inscripción
07 Ene 2020

Regimen
Régimen Académico

Categoría 3 Recursos Naturales y Suelos de Protección

Alcance

- Bienes ambientales, minas, yacimientos y explotaciones minerales. Lotes incluidos en la estructura ecológica principal, lotes definidos o contemplados en el Código de recursos Naturales Renovables y daños ambientales.

Fecha de inscripción
07 Ene 2020

Regimen
Régimen Académico



PIN de Validación: bf4e0b45



Categoría 4 Obras de Infraestructura

Alcance

- Estructuras especiales para proceso, puentes, túneles, acueductos y conducciones, presas, aeropuertos, muelles y demás construcciones civiles de infraestructura similar.

Fecha de inscripción
07 Ene 2020

Regimen
Régimen Académico

Categoría 5 Edificaciones de Conservación Arqueológica y Monumentos Históricos

Alcance

- Edificaciones de conservación arquitectónica y monumentos históricos.

Fecha de inscripción
07 Ene 2020

Regimen
Régimen Académico

Categoría 6 Inmuebles Especiales

Alcance

- Incluye centros comerciales, hoteles, colegios, hospitales, clínicas y avance de obras. Incluye todos los inmuebles que no se clasifiquen dentro de los numerales anteriores.

Fecha de inscripción
07 Ene 2020

Regimen
Régimen Académico

Categoría 7 Maquinaria Fija, Equipos y Maquinaria Móvil

Alcance

- Equipos eléctricos y mecánicos de uso en la industria, motores, subestaciones de planta, tableros eléctricos, equipos de generación, subestaciones de transmisión y distribución, equipos e infraestructura de transmisión y distribución, maquinaria de construcción, movimiento de tierra, y maquinaria para producción y proceso. Equipos de cómputo: Microcomputadores, impresoras, monitores, módems y otros accesorios de estos equipos, redes, main frames, periféricos especiales y otros equipos accesorios de estos. Equipos de telefonía, electromedicina y radiocomunicación. Transporte Automotor: vehículos de transporte terrestre como automóviles, camperos, camiones, buses, tractores, camiones y remolques, motocicletas, motociclos, mototriciclos, cuatrimotos, bicicletas y similares.

Fecha de inscripción
07 Ene 2020

Regimen
Régimen Académico



PIN de Validación: bf4e0b45



Categoría 8 Maquinaria y Equipos Especiales

Alcance

- Naves, aeronaves, trenes, locomotoras, vagones, teleféricos y cualquier medio de transporte diferente del automotor descrito en la clase anterior.

Fecha de inscripción
07 Ene 2020

Regimen
Régimen Académico

Categoría 9 Obras de Arte, Orfebrería, Patrimoniales y Similares

Alcance

- Arte, joyas, orfebrería, artesanías, muebles con valor histórico, cultural, arqueológico, palenteológico y similares.

Fecha de inscripción
07 Ene 2020

Regimen
Régimen Académico

Categoría 10 Semovientes y Animales

Alcance

- Semovientes, animales y muebles no clasificados en otra especialidad.

Fecha de inscripción
07 Ene 2020

Regimen
Régimen Académico

Categoría 11 Activos Operacionales y Establecimientos de Comercio

Alcance

- Revalorización de activos, inventarios, materia prima, producto en proceso y producto terminado. Establecimientos de comercio.

Fecha de inscripción
07 Ene 2020

Regimen
Régimen Académico

Categoría 12 Intangibles

Alcance

- Marcas, patentes, secretos empresariales, derechos autor, nombres comerciales, derechos deportivos, espectro radioeléctrico, fondo de comercio, prima comercial y otros similares.



PIN de Validación: bf4e0b45



Fecha de inscripción
07 Ene 2020

Regimen
Régimen Académico

Categoría 13 Intangibles Especiales

Alcance

- Daño emergente, lucro cesante, daño moral, servidumbres, derechos herenciales y litigiosos y demás derechos de indemnización o cálculos compensatorios y cualquier otro derecho no contemplado en las clases anteriores.

Fecha de inscripción
07 Ene 2020

Regimen
Régimen Académico

Adicionalmente, ha inscrito las siguientes certificaciones de calidad de personas (Norma ISO 17024) y experiencia:

- Certificación expedida por Lonja de Propiedad Raíz Avaluadores y Constructores de Colombia, en la categoría Inmuebles Urbanos vigente desde el 13 de Diciembre de 2017 hasta el 12 de Diciembre de 2021, inscrito en el Registro Abierto de Avaluadores, en la fecha que se refleja en el anterior cuadro.

NOTA: LA FECHA DE VIGENCIA DE LOS DOCUMENTOS ACÁ RELACIONADOS, ES INDEPENDIENTE DE LA VIGENCIA DE ESTE CERTIFICADO Y DIFERENTE DE LA VIGENCIA DE INSCRIPCIÓN EN EL RAA

Los datos de contacto del Avaluador son:

Ciudad: VILLAVICENCIO, META

Dirección: CALLE 5B 34-10 BARRIO VEGA ORIENTAL

Teléfono: 3214470470

Correo Electrónico: ariasase@outlook.com

Títulos Académicos, Certificados de Aptitud Ocupacional y otros programas de formación:

Técnico Laboral por Competencias en Auxiliar de Avalúos - EDUAMERICA Centro de Estudios Técnicos y Empresariales

Que revisados los archivos de antecedentes del Tribunal Disciplinario de la ERA Corporación Autorregulador Nacional de Avaluadores - ANA; no aparece sanción disciplinaria alguna contra el(la) señor(a) JOHN CARLOS ARIAS ARCINIEGAS, identificado(a) con la Cédula de ciudadanía No. 17335856.

El(la) señor(a) JOHN CARLOS ARIAS ARCINIEGAS se encuentra al día con el pago sus derechos de registro, así como con la cuota de autorregulación con Corporación Autorregulador Nacional de Avaluadores - ANA.



PIN de Validación: bf4e0b45



<https://www.raa.org.co>



Con el fin de que el destinatario pueda verificar este certificado se le asignó el siguiente código de QR, y puede escanearlo con un dispositivo móvil u otro dispositivo lector con acceso a internet, descargando previamente una aplicación de digitalización de código QR que son gratuitas. La verificación también puede efectuarse ingresando el PIN directamente en la página de RAA <http://www.raa.org.co>. Cualquier inconsistencia entre la información acá contenida y la que reporte la verificación con el código debe ser inmediatamente reportada a Corporación Autorregulador Nacional de Avaluadores - ANA.



PIN DE VALIDACIÓN

bf4e0b45

El presente certificado se expide en la República de Colombia de conformidad con la información que reposa en el Registro Abierto de Avaluadores RAA., a los dos (02) días del mes de Agosto del 2023 y tiene vigencia de 30 días calendario, contados a partir de la fecha de expedición.

Firma: _____
Alexandra Suarez
Representante Legal