



INFORME DE AVALUO LRCAJA-1098632622

RESUMEN EJECUTIVO

CLIENTE	SERGIO ANDRES PEDRAZA AYALA
NIT / C.C CLIENTE	1098632622
DIRECCIÓN	CO MULTIFAMILIAR BELLA VISTA I ETAPA BALCONES DE ORIENTE SECTOR C APTO 402A TO 7
SECTOR	Urbano Estrato 3
BARRIO	Bellavista
CIUDAD	Floridablanca
DEPARTAMENTO	Santander
PROPOSITO	Modelo 8-14
TIPO AVALUO	valor comercial
VALUADOR	REINALDO FANDIÑO RUIZ
IDENTIFICACIÓN	91073655

ANTECEDENTES

FECHA VISITA	16/08/2023
FECHA INFORME	18/08/2023
DIRIGIDO A	Caja Promotora de Vivienda Militar y de Policía
EDAD (AÑOS)	39 años
REMODELADO	
OCUPANTE	Desocupado
TIPO DE INMUEBLE	Apartamento
USO ACTUAL	Vivienda

ASPECTOS JURIDICOS

PROPIETARIO	MARTHA PATRICIA MORENO NEIRA
NUM.	1308 EscrituraDe#NOTARIA
ESCRITURA	Propiedad
CIUDAD	Floridablanca
ESCRITURA	DEPTO
CEDELA	68276010203140124901
CATASTRAL	
LICENCIA DE CONSTRUCCIÓN	N/A
NOMBRE DEL CO	CO MULTIFAMILIAR BELLA VISTA I ETAPA BALCONES DE ORIENTE
NUNTO/EDIFICIO	
VALOR ADMINIST	No Tiene
RACIÓN	MENSUALIDAD
COEFICIENTE DE	0
COPROPIEDAD	VRxM2
	5.46

M. INMOB.	N°
APTO 402A, TO 7	300-103079

OBSERVACIONES GENERALES

Se encuentra ubicado en CO MULTIFAMILIAR BELLA VISTA I ETAPA BALCONES DE ORIENTE SECTOR C APTO 402A TO 7, cuenta con servicios públicos, no tiene garaje.

NOTA: Es un conjunto abierto donde cada torre y apartamento maneja su nomenclatura.

Salvedades: El presente avalúo no representa en ninguno de los casos un estudio de títulos; ni un dictamen estructural o de cualquier otra rama de la ingeniería civil o la arquitectura.

DEPENDENCIAS

Sala	1	Estudio	0	Alcobas	3
Comedor	1	Estar	0	B. priv	0
Cocina	Sencilla	AlcServ.	0	Terraza	
Zropa	1	BServ	0	Jardín	0
Patio	0	Bsocial	1	Balcón	0

Garajes	Exclusivo	NO	Sencillo	NO
Cubierto	Privado	NO	Doble	NO
Descubierto	Comunal	NO	Servidumb.	
IntegralAla				
Vivienda				

ACABADOS

DETALLE	CALIDAD	ESTADO
Sala	Normal	Bueno.
Comedor	Normal	Bueno.
Cocina	Sencillo	Bueno.
Baño	Normal	Bueno.
Piso	Normal	Bueno.
Techo	Normal	Bueno.
Muro	Normal	Bueno.
Carpintería	Normal	Bueno.

DOTACIÓN COMUNAL

Portería	No	Bicicletero	No	Acensores	No
Piscinas	No	TerrazaCom	No	JardinInfant	No
PlantaElect.	No	un		il	
Gar.Visit.	No	Calefaccion	No	Golfito	No
		Gimnasio	No	BombaEyec	No
Portería	No	Tanque	Si	tora	
ZonaVerde	Si	Shut	No	Cancha	No
Aire	No	Teatrino	No	Citofono	No
				Sauna	No

VALOR COMERCIAL \$ COP 105,656,636.40

VALOR ASEGURABLE \$ COP 105,656,636.00

CALIFICACIÓN DE GARANTÍA

FAVORABLE: Si

Observación de Favorabilidad

El inmueble es FAVORABLE para Caja Promotora de Vivienda Militar y de Policía Modelo 8-14

NOMBRES Y FIRMAS



REINALDO FANDIÑO RUIZ
Perito Actuante
C.C: 91073655
RAA: AVAL-91073655



Los Rosales Constructora Inmobiliaria
S.A.S.
Nombre de la firma

INFORMACIÓN DE ÁREAS / NORMATIVIDAD
INFORMACIÓN DE ÁREA P.H.

Área de actividad	Residencial.
Uso principal	Vivienda
Tipo de proyecto	Apartamento
Total unidades de vivienda	20
Garajes	No tiene No.
Tipo de Garaje	

Ordenamiento territorial vigente a la fecha del informe:
Inmueble objeto de avalúo sometido a propiedad horizontal.

CONSTRUCCIÓN

ÁREAS JURÍDICAS	UND	VALOR	ÁREAS CATASTRAL	UND	VALOR
AREA CONSTRUIDA	M2	53.20	AREA	M2	S/I
AREA PRIVADA	M2	53.20	AVALUO CATASTRAL 2023	PESOS	31.743.000
ÁREAS MEDIDAS EN VISITA	UND	VALOR	ÁREAS VALORADAS	UND	VALOR
AREA PRIVADA MEDIDA	M2	53.20	AREA PRIVADA VALORADA	M2	53.20

OBSERVACIONES DE ÁREAS

CO MULTIFAMILIAR BELLA VISTA I ETAPA BALCONES DE ORIENTE SECTOR C APTO 402A TO 7 | Bellavista | Floridablanca | Santander está sometido bajo régimen de propiedad horizontal según escritura publica No. 163, fecha: 24/01/1983, Notaría: 1 y ciudad: Bucaramanga.

SECTOR

Uso predominante	Residencial
Demanda / interés	Media

	Tiene / No tiene	Estado de conserv.
Andenes	SI	Bueno
Sardineles	SI	Bueno
Vías Pavimentadas	SI	Bueno
Transporte Público	Bueno	

	Nivel de equipamiento	Distancias aprox.
Comercial	Bueno	100-200
Escolar	Bueno	100-200
Asistencial	Bueno	mas de 500
Estacionamientos	Bueno	0-100
Áreas verdes	Bueno	0-100
Zonas recreativas	Bueno	mas de 500

	Sector	Predio
Acueducto	SI	SI
Alcantarillado	SI	SI
Energía Eléctrica	SI	SI
Gas Natural	SI	SI

Amoblamiento Urbano

Paradero: NO Zonas verdes: Si Arborización: SI

Impacto Ambiental

Aire: NO Basura: NO Ruido: NO Cond.seguridad: NO Aguas servidas: NO

EDIFICACIÓN - ESTRUCTURA

Estado de construcción	Usada
Tipo	Mampostería Confinada
Avance(En construcción)	100
Estado de conservación	Bueno
N° de Pisos	5
N° de Sótanos	
Vida Útil	100
Vida Remanente	61
Estructura	Mixto
Material de Construcción	Ladrillo
Fecha de Remodelación	
Daños previos	No disponibles
Ubicación	CO MULTIFAMILIAR BELLA VISTA I ETAPA BALCONES DE ORIENTE SECTOR C APTO 402A TO 7

Ajuste sismo resistente	NO
Cubierta	Placa de concreto
Fachada	pañete y pintura
Ancho Fachada	Mayor 9 metros
Irregularidad Planta	SI
Irregularidad Altura	SI
Tipología Vivienda	Edificio en Altura - Piso en bloque aislado
Año de Construcción	1984

Comentarios de estructura

A simple vista se observa que no posee afectaciones que pongan en riesgo la vida o tranquilidad de sus habitantes y/o visitantes

MIEMBROS DE LA LONJA DE BOGOTÁ-Oficina: CI 151 #18A-34 OF. 505 Bogotá; PBX: 6019159007 Ext. 101

Página web: www.losrosales.com Email: avaluos@losrosales.com

CUADRO DE VALORACIÓN

Tipo de Área	Descripción	Área	Unidad	Valor unitario	%	Valor total
Area Privada	APTO 402A, TO 7	53.20	M2	\$1,986,027.00	100.00%	\$105,656,636.40
TOTALES					100%	\$105,656,636.40
Valor en letras			Ciento cinco millones seiscientos cincuenta y seis mil seiscientos treinta y seis Pesos Colombianos			

TOTAL COMERCIAL

\$105,656,636.40

OFERTA Y DEMANDA

Tiempo esperado de comercialización (Meses):	12
Perspectivas de valoración:	De acuerdo a las condiciones del sector y a la dinámica de mercado del mismo, se consideran perspectivas de valoración medias
Comportamiento Oferta y Demanda:	Del análisis del segmento del mercado relativo a los inmuebles comparables con el que se valora se deduce que la oferta en la zona es media, y se considera que la demanda es media.
Actualidad edificadora:	No se observó actividad edificadora en su entorno inmediato.

SALVEDADES

General: Se encuentra ubicado en CO MULTIFAMILIAR BELLA VISTA I ETAPA BALCONES DE ORIENTE SECTOR C APTO 402A TO 7, cuenta con servicios públicos, no tiene garaje. **NOTA:** Es un conjunto abierto donde cada torre y apartamento maneja su nomenclatura. **Salvedades:** El presente avalúo no representa en ninguno de los casos un estudio de títulos; ni un dictamen estructural o de cualquier otra rama de la ingeniería civil o la arquitectura.

Garaje: El inmueble está ubicado en torre de urbanización abierta, no posee parqueadero, solo bahías comunales en espacio público

Entorno: Se observa un amueblamiento urbano acorde al estrato socioeconómico al que pertenece en buen estado de conservación y mantenimiento, al momento de la visita al sector se observó el mantenimiento del pavimento de la vía principal del sector.

Propiedad horizontal: Escritura: 163, Fecha escritura: 24/01/1983, Notaría escritura: 1, Ciudad escritura: Bucaramanga, Administración: 0, Total unidades: 20, Condiciones: Solo construcción, Nro. Pisos: 5, Tanque: Sí, Zonas verdes: Sí. .

Estructura: A simple vista se observa que no posee afectaciones que pongan en riesgo la vida o tranquilidad de sus habitantes y/o visitantes

Dependencia: Apartamento. Consta de: sala: 1, Comedor: 1, Cocina: Sencilla, Baño social: 1, Habitaciones: 3, Closet: 2, Zona ropas: 1, Ventilación: Bueno, Iluminación: Bueno

Acabados: Se observa que los pisos de la zona social del apartamento fueron cambiados hace un par de años, por lo demás se encuentran en buen estado de conservación y mantenimiento.

EXPLICACIÓN METODOLOGÍA UTILIZADA

Para la determinación del valor comercial del inmueble objeto de avalúo, de acuerdo con lo establecido en el **Decreto 1420 del 24 de julio de 1998** y su correspondiente resolución reglamentaria **Resolución 620 del 23 de septiembre de 2008** expedida por el Instituto Geográfico Agustín Codazzi, por la cual se establecen los procedimientos para los avalúos ordenados dentro del marco de la **Ley 388 de 1997**; se utiliza el siguiente (s) método(s):

MÉTODO DE COMPARACIÓN O DE MERCADO: Es la técnica valuatoria que busca establecer el valor comercial del bien, a partir del estudio de las ofertas o transacciones recientes, de bienes semejantes y comparables al del objeto de avalúo. Tales ofertas o transacciones deberán ser clasificadas, analizadas e interpretadas para llegar a la estimación del valor comercial.

MERCADO

#	DIRECCION	# PISO	VALOR VENTA	NEG	VALOR DEPURADO	# GARAJE	VALOR UNIDAD GARAJE	# DEPOSITO Y OTROS	VALOR DEPOSITO Y OTROS	VALOR M2	TELEFONO
1	Bellavista	2	\$100,000,000	0.98	\$98,000,000	0	\$0	0	\$0	\$1,842,105.26	3185778736
2	Bellavista	4	\$110,000,000	0.97	\$106,700,000	0	\$0	0	\$0	\$2,005,639.10	322-7609692
3	Bellavista	2	\$117,000,000	0.97	\$113,490,000	0	\$0	0	\$0	\$2,133,270.68	317 4396893
4	Bellavista	2	\$85,000,000	0.97	\$82,450,000	0	\$0	0	\$0	\$1,963,095.24	3107697953
Del inmueble		402 A		.	.	0		0			

#	EDAD	AREA CONSTRUIDA	AREA PRIVADA	FACTOR ACABADOS	FACTOR EDAD	FACTOR PISO	FACTOR TAMANO	FACTOR UBICACION	FACTOR HOMOLOGACION	RESULTADOS
1	39	53.20	53.20	1.0	1.0	1.0	1.0	1.0	1	\$1,842,105.26
2	39	53.20	53.20	1.0	1.0	1.0	1.0	1.0	1	\$2,005,639.10
3	39	53.20	53.20	1.0	1.0	1.0	1.0	1.0	1	\$2,133,270.68
4	39	42	42	1.0	1.0	1.0	1.0	1.0	1	\$1,963,095.24
	39 años									
									PROMEDIO	\$1,986,027.57
									DESV. STANDAR	\$120,145.29
									COEF. VARIACION	6.05%

VALOR MÁXIMO	POR Mt2	\$2,106,172.86	TOTAL	\$112,048,395.89
VALOR MÍNIMO	POR Mt2	\$1,865,882.28	TOTAL	\$99,264,937.55
VALOR TOTAL	\$105,656,636.40			

Observaciones:

Enlaces:

https://losrosales.co/avaluos/img/adjuntos/11422_archivopdflinks.html

1.-<https://fincaraiz.com.co/inmueble/apartamento-en-venta/bellavista/floridablanca/7756174>

2.-<https://fincaraiz.com.co/inmueble/apartamento-en-venta/bellavista/floridablanca/7924938>

3.-<https://casas.troyit.com.co/listing/apartamento-en-venta/floridablanca-urb-bellavista-sector-a-piso-2/14ec0b70-5ef7-3038-87e7-941770a60152>

4.-<https://fincaraiz.com.co/inmueble/apartamento-en-venta/bellavista/floridablanca/7501180>

UBICACIÓN DEL INMUEBLE VALORADO

DIRECCIÓN:

CO MULTIFAMILIAR BELLA VISTA I ETAPA BALCONES DE ORIENTE SECTOR C APTO 402A TO 7 | Bellavista | Floridablanca | Santander

COORDENADAS (DD)

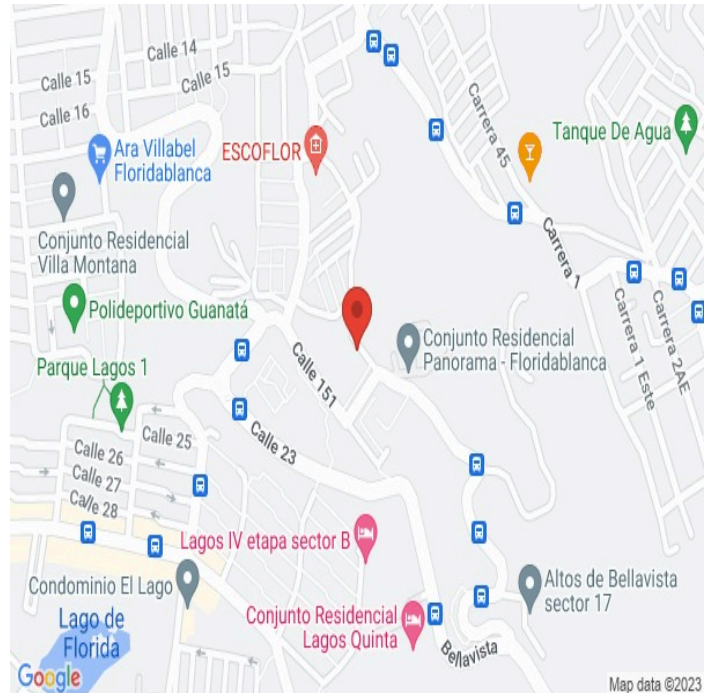
Latitud: 7.074569

Longitud: -73.096455

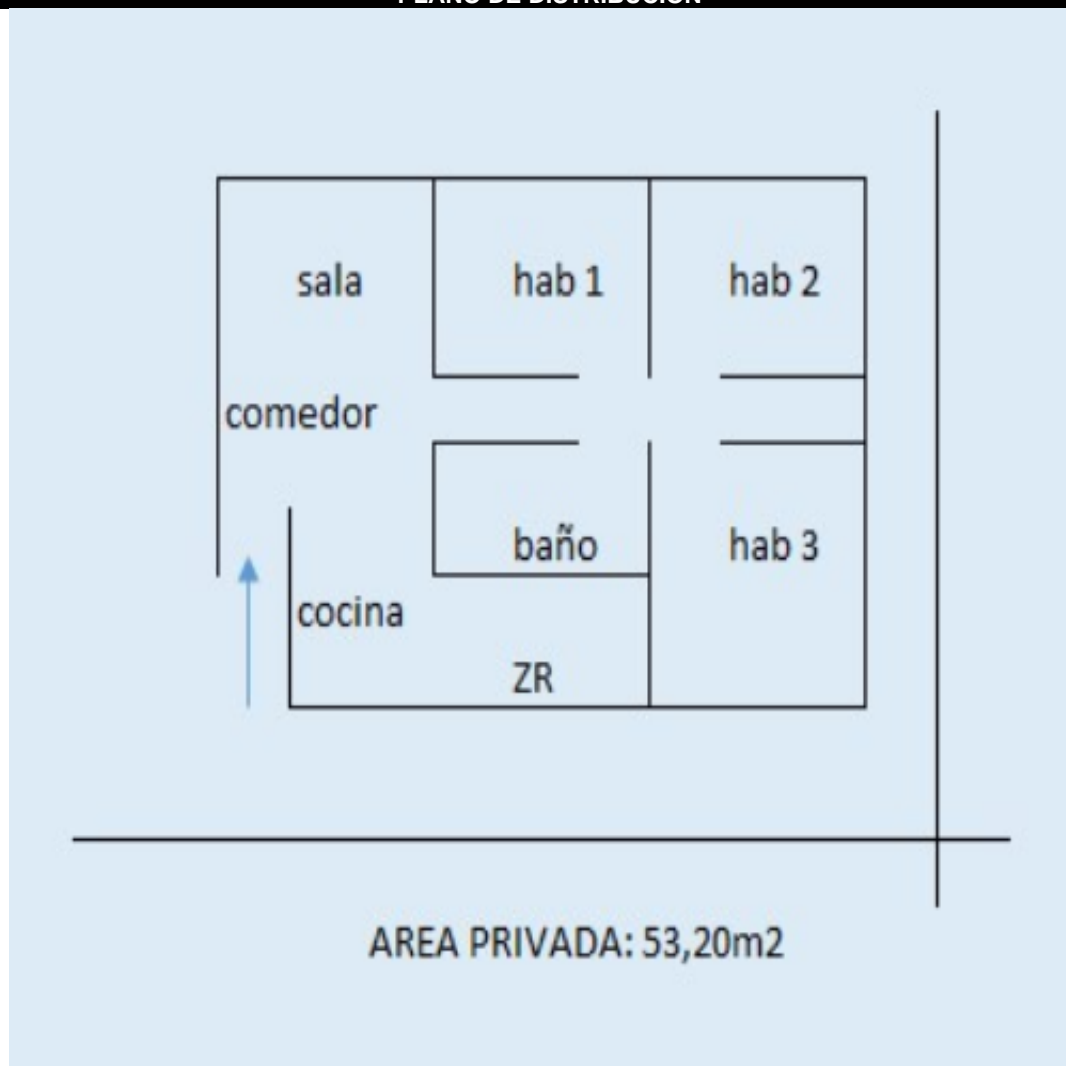
COORDENADAS (DMS)

Latitud: 7° 4' 28.4484''

Longitud: 73° 5' 47.238''



PLANO DE DISTRIBUCIÓN



REGISTRO FOTOGRÁFICO

Foto Selfie



Vía frente al inmueble



Vía frente al inmueble



Contador de Energia




Contador de Agua



Contador de Gas



Fachada del Inmueble



Fachada del Inmueble



REGISTRO FOTOGRÁFICO

Nomenclatura



Fachada del Conjunto



Nomenclatura del Conjunto



Sala Comedor



Cocina



Zona de Ropas



Hab 1 o Habitación Principal



Habitación 2



REGISTRO FOTOGRÁFICO

Habitación 3



Baño Social 1



Escalera comn CJ



CONSIDERACIONES FINALES PARA EL INFORME DE AVALÚO

VOCABULARIO: **PRECIO:** Es un término que se utiliza para la cuantía que se solicita, ofrece o paga por un bien o servicio. El precio de venta es un hecho histórico. **COSTO:** es el precio pagado por los bienes y servicios o la cantidad exigida para crear o producir el bien o el servicio. **MERCADO:** un mercado es el entorno en el que se comercializan bienes y servicios entre compradores y vendedores a través de un mecanismo de precios. --- **AVALÚO:** Es el estudio o proceso mediante el cual se estima y documenta el valor de un bien o bien inmueble, servicio, actividad, cosa u objeto, de acuerdo a la apreciación personal expresada por un profesional que cuenta con los conocimientos técnicos, aplique normas y procedimientos generalmente aceptados en esta especialidad. --- **VALOR COMERCIAL:** Es el precio más probable en que se podría comercializar un bien, en las circunstancias prevalecientes a la fecha del avalúo, en un plazo razonable de exposición, en una transacción llevada a cabo entre un oferente y un demandante libre de presiones, bien informados.

ABREVIACIONES: **Apartamento:** APTO ó AP --- **TORRE:** TO --- **LOTE:** LO --- **CASA:** CS o CA --- **AVENIDA:** AV --- **CALLE:** CL --- **CARRERA:** CRA ó KR--- **Diagonal:** Diag. --- **Conjunto:** CJ --- **Edificio:** ED --- **Residencial:** Res --- **Eta**

----- **METODOLOGÍA:** Para la determinación del valor comercial del inmueble objeto de avalúo, de acuerdo con lo establecido en el **Decreto 1420 del 24 de julio de 1998** y su correspondiente resolución reglamentaria **Resolución 620 del 23 de septiembre de 2008** expedida por el Instituto Geográfico Agustín Codazzi, por la cual se establecen los procedimientos para los avalúos ordenados dentro del marco de la **Ley 388 de 1997:**

1. Método de comparación o de mercado: Es la técnica valuatoria que busca establecer el valor comercial del bien, a partir del estudio de las ofertas o transacciones recientes, de bienes semejantes y comparables al del objeto de avalúo. Tales ofertas o transacciones deberán ser clasificadas, analizadas e interpretadas para llegar a la estimación del valor comercial.

2. Método de capitalización de rentas o ingresos: Es la técnica valuatoria que busca establecer el valor comercial de un bien, a partir de las rentas o ingresos que se puedan obtener del mismo bien, o inmuebles semejantes y comparables por sus características físicas, de uso y ubicación, trayendo a valor presente la suma de los probables ingresos o rentas generadas en la vida remanente del bien objeto de avalúo, con una tasa de capitalización o interés.

3. Método de costo de reposición: Es el que busca establecer el valor comercial del bien objeto de avalúo a partir de estimar el costo total de la construcción a precios de hoy, un bien semejante al del objeto de avalúo, y restarle la depreciación acumulada. Para la depreciación de las construcciones se deben emplear modelos continuos y no los discontinuos o en escalera. Deberá adoptarse un sistema que tenga en cuenta la edad y el estado de conservación, tal como lo establece Fitto y Corvini.

4-) Método o técnica Residual: Es el que busca establecer el valor comercial del bien, normalmente para el terreno, a partir de estimar el monto total de las ventas de un proyecto de construcción, acorde con la reglamentación urbanística vigente y de conformidad con el mercado del bien final vendible, en el terreno objeto de avalúo. Este método (técnica) debe desarrollarse bajo el principio de mayor y mejor uso.

DECLARACION DE CUMPLIMIENTO

El valuador confirma que: el informe de valuación es confidencial para las partes, hacia quien está dirigido o sus asesores profesionales, para el propósito específico del encargo; no se acepta ninguna responsabilidad ante ninguna tercera parte, y el valuador no acepta ninguna responsabilidad por la utilización inadecuada del informe. Se prohíbe la publicación del informe en todo o en parte, o cualquier referencia al mismo, o a las cifras de valuación contenidas en él, o los nombres y afiliación profesional de los valuadores, sin el consentimiento escrito del Valuador. --- **El profesional que firma** declara que no tiene hoy, ni espera tener en el futuro, interés en la propiedad valorada; ni participación en los usos que se hagan del avalúo, ni con las personas que participen en la operación. Ha inspeccionado el inmueble personalmente y/o su equipo de trabajo con RAA vigente, y la información es la observada; los inconvenientes y limitaciones que pueda tener el bien y su vecindario, están mencionados. Además, se mantendrá un nivel de confidencialidad, acorde a las exigencias de **Los Rosales Constructora Inmobiliaria S.A.S.** ---No es responsabilidad del valuador, el uso de este informe, para un fin distinto al que fue solicitado. --- **La valuación se llevó a cabo conforme a un código de ética** y normas de conducta. El Valuador ha cumplido los requisitos de formación de su profesión. Se adjunta el registro RAA de evaluador en el presente informe. Las descripciones de hechos presentadas en el informe son correctas hasta donde el Valuador alcanza a conocer. Los análisis y resultados solamente se ven restringidos por las hipótesis y condiciones restrictivas que se describen en el informe.

CONDICIONANTES Y SALVEDADES AL AVALÚO

La compañía valuadora así como el valuador no serán responsables de la veracidad de la información urbanística que afecte o haya afectado el inmueble objeto del predio en el momento de la realización del avalúo. El valuador deberá dejar consignadas las inconsistencias que observe. --- **La compañía valuadora** así como el valuador no serán responsables de la veracidad de la información y ubicación del bien recibido del solicitante; los antecedentes de propiedad asentados en el presente Avalúo es la contenida en la documentación oficial proporcionada por el solicitante del propio Avalúo y/o propietario del bien a valuar y/o entidad pública o privada solicitante del avalúo, la cual asumimos como correcta y se recibe de buena fe. Entre ella, podemos mencionar la escritura de propiedad o propiedad horizontal, certificado de libertad y tradición, entre otros. --- **El presente Avalúo es de USO exclusivo del(os) solicitante(s)** para el destino o propósito expresado en el mismo, por lo que no podrá ser utilizado para fines distintos. --- **La presente tasación no constituye un dictamen estructural, de cimentación, de hidrología, de suelos, de sismología,** o de cualquier otra rama de la ingeniería civil o la arquitectura, por lo tanto, no puede ser utilizado para fines relacionados con esas ramas ni se asume responsabilidad por vicios ocultos u otras características del inmueble que no puedan ser apreciadas en una visita normal de inspección física para efectos de tasación. Incluso cuando se aprecien algunas características que puedan constituir anomalías con respecto al estado de conservación normal -según la vida útil consumida- de un inmueble o a su estructura, el valuador no asume mayor responsabilidad que así indicarlo cuando son detectadas, ya que aunque se presenten estados de conservación malos o ruinosos, es obligación del perito realizar la tasación según los criterios y normas vigentes y aplicables según el propósito del mismo. -- **No se han tenido** en cuenta en la elaboración del presente informe, posibles contingencias o afectaciones de orden jurídico, tales como: Titulación, Modos de Adquisición de Dominio, limitaciones de dominio, Contratos de Tenencia, Demandas Pendientes y en general cualquier asunto de carácter legal. El valor asignado se entiende como valor presente del inmueble tal y como se encontraba al momento de efectuar la visita de inspección. **Por tales motivos, el presente avalúo, no representa en ninguno de los casos un estudio de títulos.** --- Los valores comerciales asignados a los inmuebles, tienen que ver directamente con el área determinada en los documentos públicos suministrados por el interesado y/o áreas susceptibles de legalizar de acuerdo a la normatividad aplicable. --**Vigencia del avalúo: decretos 1420/1998 y 422/2000**, expedidos por el Ministerio de Hacienda y Crédito Público y ministerio de Desarrollo Económico, el presente avalúo tiene una **vigencia de un año**, contado desde la fecha expedición, siempre y cuando las condiciones físicas, intrínsecas, extrínsecas y normativas del inmueble valuado, no sufran cambios significativos, así como tampoco se presenten variaciones representativas del mercado inmobiliario comparable. Por otra parte, el **Decreto 145/2000**, "por medio del cual se establecen las condiciones de los créditos de vivienda individual a largo plazo, el avalúo practicado para tal fin, debe encontrarse dentro de los **seis (6) meses** anteriores al otorgamiento del crédito" --- **FAVORABILIDAD:** La finalidad de un proceso valuatorio, es dar valor, por tal motivo cuando se da un concepto de favorabilidad, este está sujeto al cumplimiento de las políticas exigidas por la entidad a la que se le está dirigiendo el avalúo, la cual establece los requisitos para dar un concepto, de acuerdo a los requerimientos internos de dicha entidad. La favorabilidad es un concepto independiente al valor del avalúo, el cual no se afecta por dicho concepto. NO es responsabilidad del perito y/o de Los Rosales dicho concepto, el cual se aporta de buena fe, es responsabilidad de a quien se dirige el avalúo verificar de acuerdo a sus políticas.

FINAL DEL INFORME AVALÚO LRCAJA-1098632622



PIN de Validación: b3e80adf



Corporación Autorregulador Nacional de Avaluadores - ANA

NIT: 900796614-2

Entidad Reconocida de Autorregulación mediante la Resolución 20910 de 2016 de la Superintendencia de Industria y Comercio

El señor(a) REINALDO FANDIÑO RUIZ, identificado(a) con la Cédula de ciudadanía No. 91073655, se encuentra inscrito(a) en el Registro Abierto de Avaluadores, desde el 15 de Noviembre de 2017 y se le ha asignado el número de avaluador AVAL-91073655.

Al momento de expedición de este certificado el registro del señor(a) REINALDO FANDIÑO RUIZ se encuentra **Activo** y se encuentra inscrito en las siguientes categorías y alcances:

Categoría 1 Inmuebles Urbanos

Alcance

- Casas, apartamentos, edificios, oficinas, locales comerciales, terrenos y bodegas situados total o parcialmente en áreas urbanas, lotes no clasificados en la estructura ecológica principal, lotes en suelo de expansión con plan parcial adoptado.

Fecha de inscripción
15 Nov 2017

Regimen
Regimen de Transición

Fecha de actualización
24 Feb 2020

Regimen
Régimen Académico

Categoría 2 Inmuebles Rurales

Alcance

- Terrenos rurales con o sin construcciones, como viviendas, edificios, establos, galpones, cercas, sistemas de riego, drenaje, vías, adecuación de suelos, pozos, cultivos, plantaciones, lotes en suelo de expansión sin plan parcial adoptado, lotes para el aprovechamiento agropecuario y demás infraestructura de explotación situados totalmente en áreas rurales.

Fecha de inscripción
15 Nov 2017

Regimen
Regimen de Transición

Fecha de actualización
24 Feb 2020

Regimen
Régimen Académico

Categoría 3 Recursos Naturales y Suelos de Protección

Alcance

- Bienes ambientales, minas, yacimientos y explotaciones minerales. Lotes incluidos en la estructura ecológica principal, lotes definidos o contemplados en el Código de recursos Naturales Renovables y daños ambientales.

Fecha de inscripción
09 Mar 2020

Regimen
Régimen Académico



PIN de Validación: b3e80adf



Categoría 4 Obras de Infraestructura

Alcance

- Estructuras especiales para proceso, puentes, túneles, acueductos y conducciones, presas, aeropuertos, muelles y demás construcciones civiles de infraestructura similar.

Fecha de inscripción
09 Mar 2020

Regimen
Régimen Académico

Categoría 5 Edificaciones de Conservación Arqueológica y Monumentos Históricos

Alcance

- Edificaciones de conservación arquitectónica y monumentos históricos.

Fecha de inscripción
09 Mar 2020

Regimen
Régimen Académico

Categoría 6 Inmuebles Especiales

Alcance

- Incluye centros comerciales, hoteles, colegios, hospitales, clínicas y avance de obras. Incluye todos los inmuebles que no se clasifiquen dentro de los numerales anteriores.

Fecha de inscripción
09 Mar 2020

Regimen
Régimen Académico

Categoría 7 Maquinaria Fija, Equipos y Maquinaria Móvil

Alcance

- Equipos eléctricos y mecánicos de uso en la industria, motores, subestaciones de planta, tableros eléctricos, equipos de generación, subestaciones de transmisión y distribución, equipos e infraestructura de transmisión y distribución, maquinaria de construcción, movimiento de tierra, y maquinaria para producción y proceso. Equipos de cómputo: Microcomputadores, impresoras, monitores, módems y otros accesorios de estos equipos, redes, main frames, periféricos especiales y otros equipos accesorios de estos. Equipos de telefonía, electromedicina y radiocomunicación. Transporte Automotor: vehículos de transporte terrestre como automóviles, camperos, camiones, buses, tractores, camiones y remolques, motocicletas, motociclos, mototriciclos, cuatrimotos, bicicletas y similares.

Fecha de inscripción
09 Mar 2020

Regimen
Régimen Académico



PIN de Validación: b3e80adf



Categoría 8 Maquinaria y Equipos Especiales

Alcance

- Naves, aeronaves, trenes, locomotoras, vagones, teleféricos y cualquier medio de transporte diferente del automotor descrito en la clase anterior.

Fecha de inscripción
09 Mar 2020

Regimen
Régimen Académico

Categoría 9 Obras de Arte, Orfebrería, Patrimoniales y Similares

Alcance

- Arte, joyas, orfebrería, artesanías, muebles con valor histórico, cultural, arqueológico, palenteológico y similares.

Fecha de inscripción
09 Mar 2020

Regimen
Régimen Académico

Categoría 10 Semovientes y Animales

Alcance

- Semovientes, animales y muebles no clasificados en otra especialidad.

Fecha de inscripción
09 Mar 2020

Regimen
Régimen Académico

Categoría 11 Activos Operacionales y Establecimientos de Comercio

Alcance

- Revalorización de activos, inventarios, materia prima, producto en proceso y producto terminado. Establecimientos de comercio.

Fecha de inscripción
22 Jun 2018

Regimen
Régimen Académico

Categoría 12 Intangibles

Alcance

- Marcas, patentes, secretos empresariales, derechos autor, nombres comerciales, derechos deportivos, espectro radioeléctrico, fondo de comercio, prima comercial y otros similares.



PIN de Validación: b3e80adf



Fecha de inscripción
22 Jun 2018

Regimen
Régimen Académico

Categoría 13 Intangibles Especiales

Alcance

- Daño emergente, lucro cesante, daño moral, servidumbres, derechos herenciales y litigiosos y demás derechos de indemnización o cálculos compensatorios y cualquier otro derecho no contemplado en las clases anteriores.

Fecha de inscripción
09 Mar 2020

Regimen
Régimen Académico

Adicionalmente, ha inscrito las siguientes certificaciones de calidad de personas (Norma ISO 17024) y experiencia:

- Certificación expedida por Registro Nacional de Avaluadores R.N.A, en la categoría Inmuebles Urbanos con el Código URB-0122, vigente desde el 01 de Diciembre de 2015 hasta el 31 de Diciembre de 2017, inscrito en el Registro Abierto de Avaluadores, en la fecha que se refleja en el anterior cuadro.
- Certificación expedida por Registro Nacional de Avaluadores R.N.A, en la categoría Inmuebles Rurales con el Código RUR-0086, vigente desde el 01 de Diciembre de 2015 hasta el 31 de Diciembre de 2017, inscrito en el Registro Abierto de Avaluadores, en la fecha que se refleja en el anterior cuadro.

NOTA: LA FECHA DE VIGENCIA DE LOS DOCUMENTOS ACÁ RELACIONADOS, ES INDEPENDIENTE DE LA VIGENCIA DE ESTE CERTIFICADO Y DIFERENTE DE LA VIGENCIA DE INSCRIPCION EN EL RAA

Los datos de contacto del Avaluador son:

Ciudad: BUCARAMANGA, SANTANDER
Dirección: BUCARAMANGA,CRA23N.33-95TORRE1APTO1802
Teléfono: 3208114775
Correo Electrónico: reyfan71@hotmail.com

Títulos Académicos, Certificados de Aptitud Ocupacional y otros programas de formación:

Técnico Laboral Por Competencias en Auxiliar de Avalúos y Liquidación - Corporación Técnica y Empresarial Kaizen
Ingeniero Financiero - Universidad Autónoma de Bucaramanga.

Que revisados los archivos de antecedentes del Tribunal Disciplinario de la ERA Corporación Autorregulador Nacional de Avaluadores - ANA; no aparece sanción disciplinaria alguna contra el(la) señor(a) REINALDO FANDIÑO RUIZ, identificado(a) con la Cédula de ciudadanía No. 91073655.



PIN de Validación: b3e80adf



El(la) señor(a) REINALDO FANDIÑO RUIZ se encuentra al día con el pago sus derechos de registro, así como con la cuota de autorregulación con Corporación Autorregulador Nacional de Avaluadores - ANA.

Con el fin de que el destinatario pueda verificar este certificado se le asignó el siguiente código de QR, y puede escanearlo con un dispositivo móvil u otro dispositivo lector con acceso a internet, descargando previamente una aplicación de digitalización de código QR que son gratuitas. La verificación también puede efectuarse ingresando el PIN directamente en la página de RAA <http://www.raa.org.co>. Cualquier inconsistencia entre la información acá contenida y la que reporte la verificación con el código debe ser inmediatamente reportada a Corporación Autorregulador Nacional de Avaluadores - ANA.



PIN DE VALIDACIÓN

b3e80adf

El presente certificado se expide en la República de Colombia de conformidad con la información que reposa en el Registro Abierto de Avaluadores RAA., a los dos (02) días del mes de Agosto del 2023 y tiene vigencia de 30 días calendario, contados a partir de la fecha de expedición.

Firma: _____
Alexandra Suarez
Representante Legal