


INFORME DE AVALUO LRCAJA-4520983-3
RESUMEN EJECUTIVO

CLIENTE	OSCAR ROMERO ROJAS
NIT / C.C CLIENTE	4520983
DIRECCIÓN	UR TOKIO MZ 19 LT 18
SECTOR	Urbano Estrato 2
BARRIO	TOKIO
CIUDAD	Pereira
DEPARTAMENTO	Risaralda
PROPOSITO	Modelo 8-14
TIPO AVALUO	valor comercial
VALUADOR	LUZ PIEDAD DUQUE QUIROZ
IDENTIFICACIÓN	24547694

ANTECEDENTES

FECHA VISITA	05/08/2023
FECHA INFORME	08/08/2023
DIRIGIDO A	Caja Promotora de Vivienda Militar y de Policía
EDAD (AÑOS)	17 años
REMODELADO	
OCUPANTE	Arrendatario
TIPO DE INMUEBLE	Casa
USO ACTUAL	Vivienda

ASPECTOS JURIDICOS

PROPIETARIO	ANCIZAR HERRERA JARAMILLO				
NUM.	5755 EscrituraDe	NOTARIA	3	FECHA	22/12/2017
ESCRITURA	Propiedad				
CIUDAD	Pereira	DEPTO		Risaralda	
ESCRITURA					
CEDULA CATASTRAL	660010101000003200018000000000				
LICENCIA DE CONSTRUCCIÓN	N/A				
NOMBRE DEL CONJUNTO/EDIFICIO	N/A				
VALOR ADMINISTRACIÓN	No Tiene	MENSUALIDAD		VRxM2	

M. INMOB.	Nº
CASA	290-156168

OBSERVACIONES GENERALES

Inmueble ubicado en MZ 19, LT 18, cuenta con servicios públicos.
Salvedades: El presente avalúo no representa en ninguno de los casos un estudio de títulos; ni un dictamen estructural o de cualquier otra rama de la ingeniería civil o la arquitectura.

ACABADOS

DETALLE	CALIDAD	ESTADO
Sala	Normal	Bueno.
Comedor	Normal	Bueno.
Cocina	Sencillo	Bueno.
Baño	Normal	Bueno.
Piso	Normal	Bueno.
Techo	Normal	Bueno.
Muro	Normal	Bueno.
Carpintería	Normal	Bueno.

DEPENDENCIAS

Sala	1	Estudio	0	Alcobas	4
Comedor	1	Estar	0	B. priv	0
Cocina	Sencilla	AlcServ.	0	Terraza	
Zropa	1	BServ	0	Jardín	0
Patio	0	Bsocial	1	Balcón	0
Garajes		Exclusivo	NO	Sencillo	NO
Cubierto	NO	Privado	NO	Doble	NO
Descubierto	NO	Comunal	NO	Servidumb.	
IntegralAla	NO				
Vivienda					

DOTACIÓN COMUNAL

Portería	No	Bicicletero	No	Acensores	No
Piscinas	No	TerrazaComunal	No	JardinInfantil	No
PlantaElect.	No	Calefaccion	No	Golfito	No
Gar.Visit.	No	Gimnasio	No	BombaEyectora	No
Porteria	No	Tanque	No	Cancha	No
ZonaVerde	No	Shut	No	Citofono	No
Aire	No	Teatrino	No	Sauna	No

VALOR COMERCIAL \$ COP 73,233,288.00
VALOR ASEGURABLE \$ COP 48,597,610.00
CALIFICACIÓN DE GARANTÍA
FAVORABLE: Si

Observación de Favorabilidad

El inmueble es FAVORABLE para Caja Promotora de Vivienda Militar y de Policía Modelo 8-14.

NOMBRES Y FIRMAS

	
LUZ PIEDAD DUQUE QUIROZ Perito Actuante C.C: 24547694 RAA: AVAL-24547694	Los Rosales Constructora Inmobiliaria S.A.S. Nombre de la firma

INFORMACIÓN DE ÁREAS / NORMATIVIDAD

Uso Principal Según Norma	RESIDENCIAL
Uso Compatible Según Norma	N/A
Uso Condicionado Según Norma	N/A
Uso Prohibido Según Norma	N/A

Amenaza Riesgo Inundacion	N/A
Amenaza Riesgo Movimiento en masa	N/A
Suelos De Proteccion	N/A
Patrimonio	N/A

Área Lote	54	Frente	6
Forma	Regular	Fondo	9.00
Topografía	PLANA	Rel. Fte./Fdo.	1:066

NORMAS DE USO DE SUELO

Decreto / Acuerdo	Acuerdo 035- del 2016-2027
Antejardín	N/A
Uso principal	RESIDENCIAL
Altura permitida pisos	3 pisos
Aislamiento posterior	N/A
Índice de ocupación	N/A
Índice de construcción:	N/A
No. De Unidades:	

CONSTRUCCIÓN

ÁREAS JURÍDICAS	UND	VALOR
AREA DE TERRENO	M2	54
AREA CONSTRUIDA	M2	54

ÁREAS CATASTRAL	UND	VALOR
AREA DE TERRENO	M2	53
AREA CONSTRUIDA	M2	54
AVALUO CATASTRAL 2023	PESOS	\$26.601.000

ÁREAS MEDIDAS EN VISITA	UND	VALOR
AREA DE TERRENO	M2	54
AREA CONSTRUID	M2	54

ÁREAS VALORADAS	UND	VALOR
AREA DE TERRENO	M2	54
AREA CONSTRUIDA	M2	54

OBSERVACIONES DE ÁREAS
SECTOR

Uso predominante	Residencial
Demanda / interés	Media

	Nivel de equipamiento	Distancias aprox.
Comercial	Bueno	mas de 500
Escolar	Bueno	mas de 500
Asistencial	Bueno	mas de 500
Estacionamientos	Bueno	0-100
Áreas verdes	Bueno	100-200
Zonas recreativas	Regular	mas de 500

	Tiene / No tiene	Estado de conserv.
Andenes	SI	Bueno
Sardineles	NO	No hay
Vías Pavimentadas	SI	Bueno
Transporte Público	Bueno	

	Sector	Predio
Acueducto	SI	SI
Alcantarillado	SI	SI
Energía Eléctrica	SI	SI
Gas Natural	SI	SI

Amoblamiento Urbano

Paradero:	Zonas verdes:	Arborización:
NO	SI	SI

Impacto Ambiental

Aire:	Basura:	Ruido:	Cond.seguridad:	Aguas servidas:
NO	NO	NO	NO	NO

EDIFICACIÓN - ESTRUCTURA

Estado de construcción	Usada
Tipo	Mampostería Confinada
Avance(En construcción)	100
Estado de conservación	Bueno
N° de Pisos	1
N° de Sótanos	
Vida Útil	100
Vida Remanente	83
Estructura	Tradicional
Material de Construcción	Ladrillo
Fecha de Remodelación	
Daños previos	NO
Ubicación	UR TOKIO MZ 19 LT 18

Ajuste sismo resistente	NO
Cubierta	teja de fibrocemento
Fachada	graniplast
Ancho Fachada	3-6 metros
Irregularidad Planta	No
Irregularidad Altura	No
Tipología Vivienda	Casa Continua
Año de Construcción	2006

Comentarios de estructura

Estructura en aparente buen estado de conservación, en la visita no se evidencian daños que afecten activamente la propiedad.

CUADRO DE VALORACIÓN

Tipo de Área	Descripción	Área	Unidad	Valor unitario	%	Valor total
Area de Terreno	LOTE	54	M2	\$456,172.00	33.64%	\$24,633,288.00
Area Construida	CASA	54	M2	\$900,000.00	66.36%	\$48,600,000.00
TOTALES					100%	\$73,233,288.00

Valor en letras

Setenta y tres millones doscientos treinta y tres mil doscientos ochenta y ocho Pesos Colombianos

TOTAL COMERCIAL

\$73,233,288.00

OFERTA Y DEMANDA

Tiempo esperado de comercialización (Meses):

12

Perspectivas de valoración:

De acuerdo a las condiciones del sector y a la dinámica de mercado del mismo, se consideran perspectivas de valoración medias

Comportamiento Oferta y Demanda:

Del análisis del segmento del mercado relativo a los inmuebles comparables con el que se valora se deduce que la oferta en la zona es media, y se considera que la demanda es media.

Actualidad edificadora:

No se observó actividad edificadora en su entorno inmediato.

SALVEDADES

General: Inmueble ubicado en MZ 19, LT 18, cuenta con servicios públicos. **Salvedades:** El presente avalúo no representa en ninguno de los casos un estudio de títulos; ni un dictamen estructural o de cualquier otra rama de la ingeniería civil o la arquitectura.

Jurídica: No se observa limitaciones jurídicas en los documentos suministrados.

Garaje: : El inmueble objeto de avalúo no cuenta con garajes

Entorno: Vecindario con buen amueblamiento urbano, vías pavimentadas en concreto flexible, en buen estado, sin impacto ambiental negativo evidente en el momento de la visita.

Estructura: Estructura en aparente buen estado de conservación, en la visita no se evidencian daños que afecten activamente la propiedad.

Dependencia: Casa. Consta de: sala: 1, Comedor: 1, Cocina: Sencilla, Baño social: 1, Habitaciones: 4, Zona ropas: 1, Ventilación: Bueno, Iluminación: Bueno

Acabados: Acabados en buen estado de conservación y mantenimiento.

EXPLICACIÓN METODOLOGÍA UTILIZADA

Para la determinación del valor comercial del inmueble objeto de avalúo, de acuerdo con lo establecido en el **Decreto 1420 del 24 de julio de 1998** y su correspondiente resolución reglamentaria **Resolución 620 del 23 de septiembre de 2008** expedida por el Instituto Geográfico Agustín Codazzi, por la cual se establecen los procedimientos para los avalúos ordenados dentro del marco de la **Ley 388 de 1997**; se utiliza el siguiente (s) método(s):

MÉTODO DE COMPARACIÓN O DE MERCADO: Es la técnica valuatoria que busca establecer el valor comercial del bien, a partir del estudio de las ofertas o transacciones recientes, de bienes semejantes y comparables al del objeto de avalúo. Tales ofertas o transacciones deberán ser clasificadas, analizadas e interpretadas para llegar a la estimación del valor comercial.

MERCADO

#	DIRECCION	VALOR VENTA	NEG	VALOR DEPURADO	TELEFONO	TERRENO M2	TAMANO CONSTRUCCI ON M2	VALOR CONSTRUCCION M2	VALOR CONSTRUCCION
1	Mnzana 20 casa 3 Tokio	\$70,000,000	0.97	\$67,900,000	3128314541	54	47	\$900,000	\$42,300,000
2	Manzana 28 Casa 38	\$75,000,000	0.97	\$72,750,000	3217498601	54	54	\$900,000	\$48,600,000
3	Barrio El Remanso	\$75,000,000	0.97	\$72,750,000	3163650477	54	54	\$900,000	\$48,600,000
Del inmueble						54	54		

#	TOTAL SIN CONSTRUCCION	TERRENO M2	FACTOR TAMANO	FACTOR UBICACION	FACTOR HOMOLOGADO	RESULTADOS
1	\$25,600,000	\$474,074	1.0	1.0	1.00	\$474,074
2	\$24,150,000	\$447,222	1.0	1.0	1.00	\$447,222
3	\$24,150,000	\$447,222	1.0	1.0	1.00	\$447,222
					PROMEDIO	\$456,172.84
					DESV. STANDAR	\$15,502.92
					COEF. VARIACION	3.40%

TERRENO	ADOPTADOM2	\$456,172.00	AREA	54	TOTAL	\$24,633,288.00
CONSTRUCCION	ADOPTADOM2	\$900,000.00	AREA	54	TOTAL	\$48,600,000.00
VALOR TOTAL	\$73,233,288.00					

Observaciones:

Enlaces:

https://losrosales.co/avaluos/img/adjuntos/11382_2archivopdflinks.html

UBICACIÓN DEL INMUEBLE VALORADO

DIRECCIÓN:

UR TOKIO MZ 19 LT 18 | TOKIO | Pereira | Risaralda

COORDENADAS (DD)

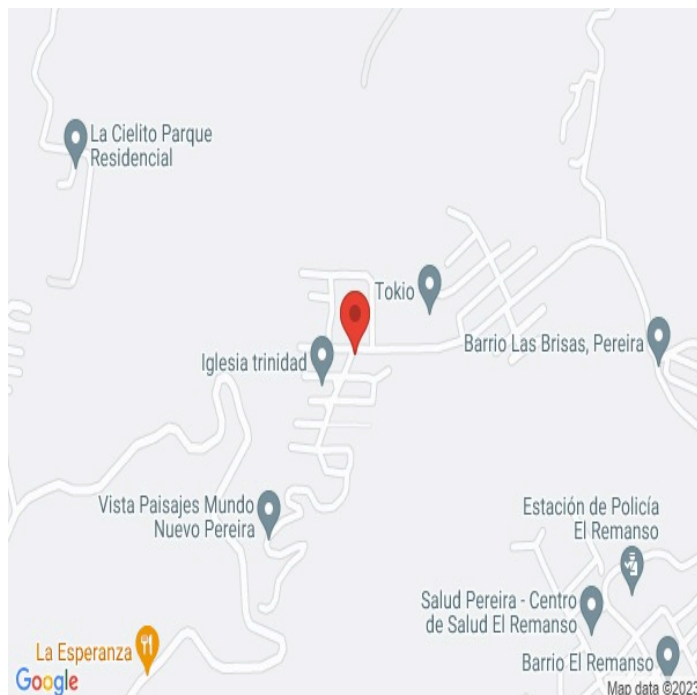
Latitud: 4.7925247

Longitud: -75.6790805

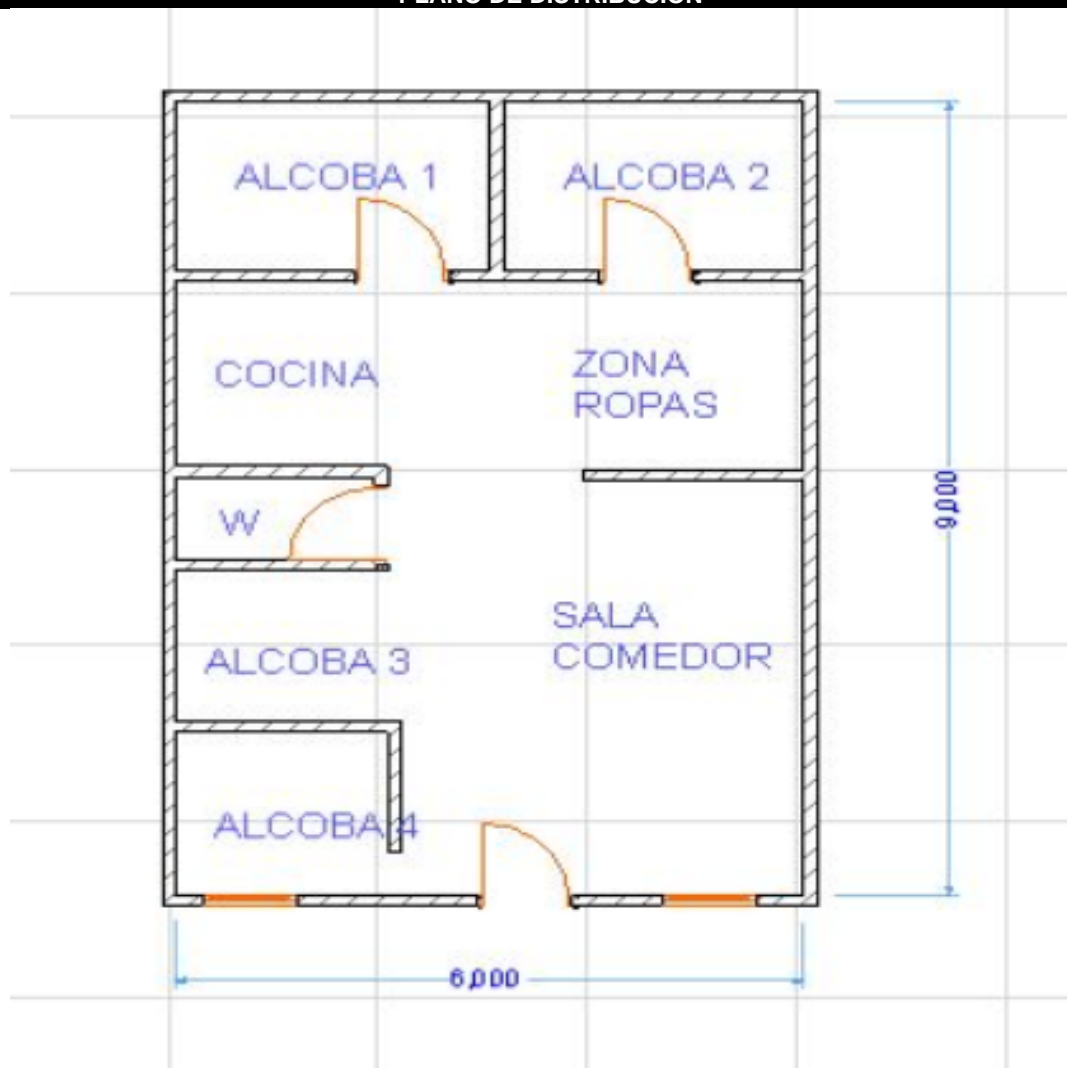
COORDENADAS (DMS)

Latitud: 4.475515

Longitud: -75.407448



PLANO DE DISTRIBUCIÓN



REGISTRO FOTOGRÁFICO

Foto Selfie



Vía frente al inmueble



Entorno



Contador de Energia



Contador de Agua



Contador de Gas



Fachada del Inmueble



Fachada del Inmueble



REGISTRO FOTOGRÁFICO


Nomenclatura



Nomenclatura



Sala Comedor



Cocina



Zona de Ropas



Hab 1 o Habitación Principal



Habitación 2



Habitación 3



REGISTRO FOTOGRÁFICO

Habitación 4



Baño Social 1



CONSIDERACIONES FINALES PARA EL INFORME DE AVALÚO

VOCABULARIO: PRECIO: Es un término que se utiliza para la cuantía que se solicita, ofrece o paga por un bien o servicio. El precio de venta es un hecho histórico. **COSTO:** es el precio pagado por los bienes y servicios o la cantidad exigida para crear o producir el bien o el servicio. **MERCADO:** un mercado es el entorno en el que se comercializan bienes y servicios entre compradores y vendedores a través de un mecanismo de precios. --- **AVALÚO:** Es el estudio o proceso mediante el cual se estima y documenta el valor de un bien o bien inmueble, servicio, actividad, cosa u objeto, de acuerdo a la apreciación personal expresada por un profesional que cuenta con los conocimientos técnicos, aplique normas y procedimientos generalmente aceptados en esta especialidad. --- **VALOR COMERCIAL:** Es el precio más probable en que se podría comercializar un bien, en las circunstancias prevalecientes a la fecha del avalúo, en un plazo razonable de exposición, en una transacción llevada a cabo entre un oferente y un demandante libre de presiones, bien informados.

ABREVIACIONES: Apartamento: APTO ó AP --- **TORRE:** TO --- **LOTE:** LO --- **CASA:** CS o CA --- **AVENIDA:** AV --- **CALLE:** CL --- **CARRERA:** CRA ó KR --- **Diagonal:** Diag. --- **Conjunto:** CJ --- **Edificio:** ED --- **Residencial:** Res --- **Eta**

----- **METODOLOGÍA:** Para la determinación del valor comercial del inmueble objeto de avalúo, de acuerdo con lo establecido en el **Decreto 1420 del 24 de julio de 1998** y su correspondiente resolución reglamentaria **Resolución 620 del 23 de septiembre de 2008** expedida por el Instituto Geográfico Agustín Codazzi, por la cual se establecen los procedimientos para los avalúos ordenados dentro del marco de la **Ley 388 de 1997:**

1. Método de comparación o de mercado: Es la técnica valuatoria que busca establecer el valor comercial del bien, a partir del estudio de las ofertas o transacciones recientes, de bienes semejantes y comparables al del objeto de avalúo. Tales ofertas o transacciones deberán ser clasificadas, analizadas e interpretadas para llegar a la estimación del valor comercial.

2. Método de capitalización de rentas o ingresos: Es la técnica valuatoria que busca establecer el valor comercial de un bien, a partir de las rentas o ingresos que se puedan obtener del mismo bien, o inmuebles semejantes y comparables por sus características físicas, de uso y ubicación, trayendo a valor presente la suma de los probables ingresos o rentas generadas en la vida remanente del bien objeto de avalúo, con una tasa de capitalización o interés.

3. Método de costo de reposición: Es el que busca establecer el valor comercial del bien objeto de avalúo a partir de estimar el costo total de la construcción a precios de hoy, un bien semejante al del objeto de avalúo, y restarle la depreciación acumulada. Para la depreciación de las construcciones se deben emplear modelos continuos y no los discontinuos o en escalera. Deberá adoptarse un sistema que tenga en cuenta la edad y el estado de conservación, tal como lo establece Fitto y Corvini.

4-) Método o técnica Residual: Es el que busca establecer el valor comercial del bien, normalmente para el terreno, a partir de estimar el monto total de las ventas de un proyecto de construcción, acorde con la reglamentación urbanística vigente y de conformidad con el mercado del bien final vendible, en el terreno objeto de avalúo. Este método (técnica) debe desarrollarse bajo el principio de mayor y mejor uso.

DECLARACION DE CUMPLIMIENTO

El valuador confirma que: el informe de valuación es confidencial para las partes, hacia quien está dirigido o sus asesores profesionales, para el propósito específico del encargo; no se acepta ninguna responsabilidad ante ninguna tercera parte, y el valuador no acepta ninguna responsabilidad por la utilización inadecuada del informe. Se prohíbe la publicación del informe en todo o en parte, o cualquier referencia al mismo, o a las cifras de valuación contenidas en él, o los nombres y afiliación profesional de los valuadores, sin el consentimiento escrito del Valuador. --- **El profesional que firma** declara que no tiene hoy, ni espera tener en el futuro, interés en la propiedad valorada; ni participación en los usos que se hagan del avalúo, ni con las personas que participen en la operación. Ha inspeccionado el inmueble personalmente y/o su equipo de trabajo con RAA vigente, y la información es la observada; los inconvenientes y limitaciones que pueda tener el bien y su vecindario, están mencionados. Además, se mantendrá un nivel de confidencialidad, acorde a las exigencias de **Los Rosales Constructora Inmobiliaria S.A.S.** --- No es responsabilidad del valuador, el uso de este informe, para un fin distinto al que fue solicitado. --- **La valuación se llevó a cabo conforme a un código de ética** y normas de conducta. El Valuador ha cumplido los requisitos de formación de su profesión. Se adjunta el registro RAA de evaluador en el presente informe. Las descripciones de hechos presentadas en el informe son correctas hasta donde el Valuador alcanza a conocer. Los análisis y resultados solamente se ven restringidos por las hipótesis y condiciones restrictivas que se describen en el informe.

CONDICIONANTES Y SALVEDADES AL AVALÚO

La compañía valuadora así como el valuador no serán responsables de la veracidad de la información urbanística que afecte o haya afectado el inmueble objeto del predio en el momento de la realización del avalúo. El valuador deberá dejar consignadas las inconsistencias que observe. --- **La compañía valuadora** así como el valuador no serán responsables de la veracidad de la información y ubicación del bien recibido del solicitante; los antecedentes de propiedad asentados en el presente Avalúo es la contenida en la documentación oficial proporcionada por el solicitante del propio Avalúo y/o propietario del bien a valuar y/o entidad pública o privada solicitante del avalúo, la cual asumimos como correcta y se recibe de buena fe. Entre ella, podemos mencionar la escritura de propiedad o propiedad horizontal, certificado de libertad y tradición, entre otros. --- **El presente Avalúo es de USO exclusivo del(os) solicitante(s)** para el destino o propósito expresado en el mismo, por lo que no podrá ser utilizado para fines distintos. --- **La presente tasación no constituye un dictamen estructural, de cimentación, de hidrología, de suelos, de sismología,** o de cualquier otra rama de la ingeniería civil o la arquitectura, por lo tanto, no puede ser utilizado para fines relacionados con esas ramas ni se asume responsabilidad por vicios ocultos u otras características del inmueble que no puedan ser apreciadas en una visita normal de inspección física para efectos de tasación. Incluso cuando se aprecien algunas características que puedan constituir anomalías con respecto al estado de conservación normal -según la vida útil consumida- de un inmueble o a su estructura, el valuador no asume mayor responsabilidad que así indicarlo cuando son detectadas, ya que aunque se presenten estados de conservación malos o ruinosos, es obligación del perito realizar la tasación según los criterios y normas vigentes y aplicables según el propósito del mismo. -- **No se han tenido** en cuenta en la elaboración del presente informe, posibles contingencias o afectaciones de orden jurídico, tales como: Titulación, Modos de Adquisición de Dominio, limitaciones de dominio, Contratos de Tenencia, Demandas Pendientes y en general cualquier asunto de carácter legal. El valor asignado se entiende como valor presente del inmueble tal y como se encontraba al momento de efectuar la visita de inspección. **Por tales motivos, el presente avalúo, no representa en ninguno de los casos un estudio de títulos.** --- Los valores comerciales asignados a los inmuebles, tienen que ver directamente con el área determinada en los documentos públicos suministrados por el interesado y/o áreas susceptibles de legalizar de acuerdo a la normatividad aplicable. --**Vigencia del avalúo: decretos 1420/1998 y 422/2000**, expedidos por el Ministerio de Hacienda y Crédito Público y ministerio de Desarrollo Económico, el presente avalúo tiene una **vigencia de un año**, contado desde la fecha expedición, siempre y cuando las condiciones físicas, intrínsecas, extrínsecas y normativas del inmueble valuado, no sufran cambios significativos, así como tampoco se presenten variaciones representativas del mercado inmobiliario comparable. Por otra parte, el **Decreto 145/2000**, "por medio del cual se establecen las condiciones de los créditos de vivienda individual a largo plazo, el avalúo practicado para tal fin, debe encontrarse dentro de los **seis (6) meses** anteriores al otorgamiento del crédito" --- **FAVORABILIDAD:** La finalidad de un proceso valuatorio, es dar valor, por tal motivo cuando se da un concepto de favorabilidad, este está sujeto al cumplimiento de las políticas exigidas por la entidad a la que se le está dirigiendo el avalúo, la cual establece los requisitos para dar un concepto, de acuerdo a los requerimientos internos de dicha entidad. La favorabilidad es un concepto independiente al valor del avalúo, el cual no se afecta por dicho concepto. NO es responsabilidad del perito y/o de Los Rosales dicho concepto, el cual se aporta de buena fe, es responsabilidad de a quien se dirige el avalúo verificar de acuerdo a sus políticas.

FINAL DEL INFORME AVALÚO LRCAJA-4520983-3



PIN de Validación: beff0b62



Corporación Autorregulador Nacional de Avaluadores - ANA

NIT: 900796614-2

Entidad Reconocida de Autorregulación mediante la Resolución 20910 de 2016 de la Superintendencia de Industria y Comercio

El señor(a) LUZ PIEDAD DUQUE QUIROZ, identificado(a) con la Cédula de ciudadanía No. 24547694, se encuentra inscrito(a) en el Registro Abierto de Avaluadores, desde el 28 de Marzo de 2018 y se le ha asignado el número de avaluador AVAL-24547694.

Al momento de expedición de este certificado el registro del señor(a) LUZ PIEDAD DUQUE QUIROZ se encuentra **Activo** y se encuentra inscrito en las siguientes categorías y alcances:

Categoría 1 Inmuebles Urbanos

Alcance

- Casas, apartamentos, edificios, oficinas, locales comerciales, terrenos y bodegas situados total o parcialmente en áreas urbanas, lotes no clasificados en la estructura ecológica principal, lotes en suelo de expansión con plan parcial adoptado.

Fecha de inscripción
28 Mar 2018

Regimen
Régimen de Transición

Adicionalmente, ha inscrito las siguientes certificaciones de calidad de personas (Norma ISO 17024) y experiencia:

- Certificación expedida por Registro Nacional de Avaluadores R.N.A, en la categoría Inmuebles Urbanos con el Código URB-3883, vigente desde el 01 de Octubre de 2017 hasta el 31 de Octubre de 2021, inscrito en el Registro Abierto de Avaluadores, en la fecha que se refleja en el anterior cuadro.

NOTA: LA FECHA DE VIGENCIA DE LOS DOCUMENTOS ACÁ RELACIONADOS, ES INDEPENDIENTE DE LA VIGENCIA DE ESTE CERTIFICADO Y DIFERENTE DE LA VIGENCIA DE INSCRIPCIÓN EN EL RAA

Los datos de contacto del Avaluador son:

Ciudad: DOSQUEBRADAS, RISARALDA

Dirección: CALLE 37 Nª 21-21 URBANIZACION STA LUCIA

Teléfono: 3122700177

Correo Electrónico: lupiduqui@hotmail.com

Títulos Académicos, Certificados de Aptitud Ocupacional y otros programas de formación:



PIN de Validación: beff0b62



Tecnologo en Gestión Bancaria y Financiera - Universidad del Quindío
Administrador Financiero - Universidad del Quindío

Que revisados los archivos de antecedentes del Tribunal Disciplinario de la ERA Corporación Autorregulador Nacional de Avaluadores - ANA; no aparece sanción disciplinaria alguna contra el(la) señor(a) LUZ PIEDAD DUQUE QUIROZ, identificado(a) con la Cédula de ciudadanía No. 24547694.

El(la) señor(a) LUZ PIEDAD DUQUE QUIROZ se encuentra al día con el pago sus derechos de registro, así como con la cuota de autorregulación con Corporación Autorregulador Nacional de Avaluadores - ANA.

Con el fin de que el destinatario pueda verificar este certificado se le asignó el siguiente código de QR, y puede escanearlo con un dispositivo móvil u otro dispositivo lector con acceso a internet, descargando previamente una aplicación de digitalización de código QR que son gratuitas. La verificación también puede efectuarse ingresando el PIN directamente en la página de RAA <http://www.raa.org.co>. Cualquier inconsistencia entre la información acá contenida y la que reporte la verificación con el código debe ser inmediatamente reportada a Corporación Autorregulador Nacional de Avaluadores - ANA.



PIN DE VALIDACIÓN

beff0b62

El presente certificado se expide en la República de Colombia de conformidad con la información que reposa en el Registro Abierto de Avaluadores RAA., a los un (01) días del mes de Julio del 2023 y tiene vigencia de 30 días calendario, contados a partir de la fecha de expedición.

Firma: _____
Alexandra Suarez
Representante Legal