



INFORME DE AVALUO LRCAJA-71262423

RESUMEN EJECUTIVO

CLIENTE	JUAN RAMON SEPULVEDA PINEDA
NIT / C.C CLIENTE	71262423
DIRECCIÓN	CALLE 160 21-36 AP 506 , GR 40, USO ESCLUSIVO DEPOSITO 37
SECTOR	Urbano Estrato 4
BARRIO	EL TOBERIN
CIUDAD	Bogotá D.C.
DEPARTAMENTO	Cundinamarca
PROPOSITO	Modelo 8-14
TIPO AVALUO	valor comercial
VALUADOR	RUTH ELIZABETH VERA CONTRERAS
IDENTIFICACIÓN	60394693

ANTECEDENTES

FECHA VISITA	27/07/2023
FECHA INFORME	28/07/2023
DIRIGIDO A	Caja Promotora de Vivienda Militar y de Policía
EDAD (AÑOS)	12 años
REMODELADO	
OCUPANTE	Desocupado
TIPO DE INMUEBLE	Apartamento
USO ACTUAL	Vivienda

ASPECTOS JURIDICOS

PROPIETARIO	LUZ ANGELA GOMEZ TAPIAS				
NUM.	1610 Escritura De	NOTARIA	UNICA	FECHA	01/10/2019
ESCRITURA	Propiedad		AGUAZUL		
CIUDAD	Bogotá D.C.	DEPTO	Cundinamarca		
ESCRITURA					
CEDULA					
CATASTRAL					
CHIP	AAA0219WORU				
LICENCIA DE CONSTRUCCIÓN	NO APORTADA				
NOMBRE DEL CO NJUNTO/EDIFICI O	PORTAL DE LA ESTRELLA				
VALOR ADMINIS RACIÓN	Tiene	MENSUALIDAD	285.000	VRxM2	5.16
COEFICIENTE DE COPROPIEDAD	1.26				

M. INMOB.	N°
AP 506	50N-20615886
GR 40	50N-20615812

OBSERVACIONES GENERALES

Apartamento, garaje y depósito ubicado en CALLE 160 21-36. **Salvedades:** El presente avalúo no representa en ninguno de los casos un estudio de títulos; ni un dictamen estructural o de cualquier otra rama de la ingeniería civil o la arquitectura.

ACABADOS

DETALLE	CALIDAD	ESTADO
Sala	Normal	Bueno.
Comedor	Normal	Bueno.
Cocina	Normal	Bueno.
Baño	Normal	Bueno.
Piso	Normal	Bueno.
Techo	Normal	Bueno.
Muro	Normal	Bueno.
Carpintería	Normal	Bueno.

DEPENDENCIAS

Sala	1	Estudio	0	Alcobas	2
Comedor	1	Estar	0	B. priv	1
Cocina	Integral	AlcServ.	0	Terraza	
Zropa	1	BServ	0	Jardín	0
Patio	0	Bsocial	1	Balcón	0
Garajes	1	Exclusivo	SI	Sencillo	SI
Cubierto	SI	Privado	SI	Doble	SI
Descubierto	NO	Comunal	NO	Servidumb.	NO
Integral	NO				
Vivienda					

DOTACIÓN COMUNAL

Portería	Si	Bicicletero	No	Acensores	Si
Piscinas	No	TerrazaCom	No	JardinInfant	Si
		unal		il	
PlantaElect.	Si	Calefaccion	No	Golfito	No
Gar.Visit.	Si	Gimnasio	No	BombaEyec	Si
				tora	
Porteria	Si	Tanque	Si	Cancha	No
ZonaVerde	No	Shut	Si	Citofono	Si
Aire	No	Teatrino	No	Sauna	No

VALOR COMERCIAL \$ COP 271,651,949.59

VALOR ASEGURABLE \$ COP 271,651,950.00

CALIFICACIÓN DE GARANTÍA

FAVORABLE: Si

Observación de Favorabilidad

El inmueble es FAVORABLE para Caja Promotora de Vivienda Militar y de Policía Modelo 8-14

NOMBRES Y FIRMAS

	
RUTH ELIZABETH VERA CONTRERAS Perito Actuante C.C: 60394693 RAA: AVAL-60394693 RNA-4228	Los Rosales Constructora Inmobiliaria S.A.S. Nombre de la firma

INFORMACIÓN DE ÁREAS / NORMATIVIDAD

INFORMACIÓN DE ÁREA P.H.	
Área de actividad	Residencial.
Uso principal	Vivienda
Tipo de proyecto	Apartamento
Total unidades de vivienda	74
Garajes	Si tiene No. 1
Tipo de Garaje	Privado

Decreto 555 de 29 de Diciembre de 2021 INMUEBLE
SOMETIDO A PROPIEDAD HORIZONTAL.

CONSTRUCCIÓN

ÁREAS JURÍDICAS	UND	VALOR	ÁREAS CATASTRAL	UND	VALOR
AREA CONSTRUIDA	M2	57.68	AREA	M2	55.23
AREA PRIVADA	M2	55.23	AVALUO CATASTRAL 2022 APTO	PESOS	187.061.000
			AVALUO CATASTRAL 2022 GR	PESOS	11.928.000
ÁREAS MEDIDAS EN VISITA	UND	VALOR	ÁREAS VALORADAS	UND	VALOR
AREA PRIVADA MEDIDA	M2	55.23	AREA PRIVADA VALORADA APTO	M2	55.23
			AREA VALORADA GR	M2	10.57

OBSERVACIONES DE ÁREAS

CALLE 160 21-36 AP 506 , GR 40, USO ESCLUSIVO DEPOSITO 37 | EL TOBERIN | Bogotá D.C. | Cundinamarca está sometido bajo régimen de propiedad horizontal según escritura publica No. 460, fecha: 21/04/2010, Notaría: 31 y ciudad: BOGOTA.

SECTOR

Uso predominante	Residencial
Demanda / interés	Media

	Nivel de equipamiento	Distancias aprox.
Comercial	Bueno	300-400
Escolar	Bueno	mas de 500
Asistencial	Bueno	mas de 500
Estacionamientos	Bueno	mas de 500
Áreas verdes	Bueno	mas de 500
Zonas recreativas	Bueno	mas de 500

	Tiene / No tiene	Estado de conserv.
Andenes	SI	Bueno
Sardineles	SI	Bueno
Vías Pavimentadas	SI	Bueno
Transporte Público	Bueno	

	Sector	Predio
Acueducto	SI	SI
Alcantarillado	SI	SI
Energía Eléctrica	SI	SI
Gas Natural	SI	SI

Amoblamiento Urbano

Paradero:

NO

Zonas verdes:

SI

Arborización:

SI

Impacto Ambiental

Aire:

NO

Basura:

NO

Ruido:

NO

Cond.seguridad:

NO

Aguas servidas:

NO

EDIFICACIÓN - ESTRUCTURA

Estado de construcción	Usada
Tipo	pórticos
Avance(En construcción)	100%
Estado de conservación	Bueno
N° de Pisos	6
N° de Sótanos	1
Vida Útil	100
Vida Remanente	88
Estructura	Tradicional
Material de Construcción	Ladrillo
Fecha de Remodelación	
Daños previos	No disponibles
Ubicación	CALLE 160 21-36 AP 506 , GR 40, USO ESCLUSIVO DEPOSITO 37

Ajuste sismo resistente	NO
Cubierta	Placa de concreto
Fachada	graniplast
Ancho Fachada	Mayor 9 metros
Irregularidad Planta	No
Irregularidad Altura	No
Tipología Vivienda	Edificio en Altura - Piso en Manzana
Año de Construcción	2011

Comentarios de estructura

Estructura con una vetustez de 12 años aproximadamente en aparente buen estado de conservación.

MIEMBROS DE LA LONJA DE BOGOTÁ-Oficina: CI 151 #18A-34 OF. 505 Bogotá; PBX: 6019159007 Ext. 101

Página web: www.losrosales.com Email: avaluos@losrosales.com

CUADRO DE VALORACIÓN

Tipo de Área	Descripción	Área	Unidad	Valor unitario	%	Valor total
Area Privada	AP 506	55.23	M2	\$4,554,933.00	92.61%	\$251,568,949.59
Area Privada	GR 40	10.57	M2	\$1,900,000.00	7.39%	\$20,083,000.00
TOTALES					100%	\$271,651,949.59

Valor en letras

Doscientos setenta y un millones seiscientos cincuenta y un mil novecientos cuarenta y nueve Pesos Colombianos

TOTAL COMERCIAL

\$271,651,949.59

OFERTA Y DEMANDA

Tiempo esperado de comercialización (Meses):

12

Perspectivas de valoración:

De acuerdo a las condiciones del sector y a la dinámica de mercado del mismo, se consideran perspectivas de valoración medias

Comportamiento Oferta y Demanda:

Del análisis del segmento del mercado relativo a los inmuebles comparables con el que se valora se deduce que la oferta en la zona es media, y se considera que la demanda es media.

Actualidad edificadora:

Se ven nuevas construcciones en el sector.

SALVEDADES

Apartamento, garaje y depósito ubicado en CALLE 160 21-36. **Salvedades: El presente avalúo no representa en ninguno de los casos un estudio de títulos; ni un dictamen estructural o de cualquier otra rama de la ingeniería civil o la arquitectura.**

Garaje ubicado en el Sótano del edificio. Común de uso PRIVADO # 40, más depósito común de uso exclusivo # 37.



Vecindario con buen amueblamiento urbano, vías pavimentadas en concreto flexible, en buen estado, sin impacto ambiental negativo evidente en el momento de la visita.

Escritura: 460, Fecha escritura: 21/04/2010, Notaría escritura: 31, Ciudad escritura: BOGOTÁ, Administración: 285.000, Total unidades: 74, Condiciones: Solo construcción, Nro. Pisos: 6, Portería: Si, Horario vigilancia: 24 horas, Tanque: Si, Shut: Si, Citófono: Si, Bomba eyectora: Si, Garaje visitante: Si, Planta eléctrica: Si, Jardín infantil: Si, Nro. Sótanos: 1, Ascensores: Si, Nro. Ascensores: 2, son dos torres de apartamentos, cada torre con un ascensor.

Estructura con una vetustez de 12 años aproximadamente en aparente buen estado de conservación.

Apartamento. Consta de: sala: 1, Comedor: 1, Cocina: Integral, Baño social: 1, Habitaciones: 2, Closet: 2, Baño privado: 1, Zona ropas: 1, Ventilación: Bueno, Iluminación: Bueno

Apartamento remodelado, todo en buen estado de conservación.

EXPLICACIÓN METODOLOGÍA UTILIZADA

Para la determinación del valor comercial del inmueble objeto de avalúo, de acuerdo con lo establecido en el **Decreto 1420 del 24 de julio de 1998** y su correspondiente resolución reglamentaria **Resolución 620 del 23 de septiembre de 2008** expedida por el Instituto Geográfico Agustín Codazzi, por la cual se establecen los procedimientos para los avalúos ordenados dentro del marco de la **Ley 388 de 1997**; **se utiliza el siguiente (s) método(s):**

MÉTODO DE COMPARACIÓN O DE MERCADO: Es la técnica valuatoria que busca establecer el valor comercial del bien, a partir del estudio de las ofertas o transacciones recientes, de bienes semejantes y comparables al del objeto de avalúo. Tales ofertas o transacciones deberán ser clasificadas, analizadas e interpretadas para llegar a la estimación del valor comercial.

MERCADO

#	DIRECCION	# PISO	VALOR VENTA	NEG	VALOR DEPURADO	# GARAJE	VALOR UNIDAD GARAJE	# DEPOSITO Y OTROS	VALOR DEPOSITO Y OTROS	VALOR M2	TELEFONO
1	AP EN EL SECTOR	4	\$340,000,000	.97	\$329,800,000	1	\$20,000,000		\$0	\$4,425,714.29	3168773333-3 160185276
2	AP EN EL EDIFICIO	4	\$350,000,000	.97	\$339,500,000	1	\$20,000,000	1	\$0	\$4,500,000.00	3116545950
3	AP EN EL SECTOR	3	\$265,000,000	.97	\$257,050,000	1	\$20,000,000		\$0	\$4,558,653.85	3156052900
Del inmueble		5		.	.	1		1			

#	EDAD	AREA CONSTRUIDA	AREA PRIVADA	FACTOR ACABADOS	FACTOR EDAD	FACTOR PISO	FACTOR TAMANO	FACTOR UBICACION	FACTOR HOMOLOGACION	RESULTADOS
1	15	73	70	1.0	1.0	1.01	1.0	1.0	1.01	\$4,469,971.43
2	12	74	71	1.0	1.0	1.01	1.0	1.0	1.01	\$4,545,000.00
3	20	54	52	1.0	1.0	1.02	1.0	1.0	1.02	\$4,649,826.93
	12 años									
									PROMEDIO	\$4,554,932.79
									DESV. STANDAR	\$90,338.23
									COEF. VARIACION	1.98%

VALOR MÁXIMO	POR Mt2	\$4,645,271.01	TOTAL	\$256,558,318.13
VALOR MÍNIMO	POR Mt2	\$4,464,594.56	TOTAL	\$246,579,557.48
VALOR TOTAL	\$251,568,949.59			

Observaciones:

Enlaces:

https://losrosales.co/avaluos/img/adjuntos/11329_archivopdflinks.html

1-<https://www.fincaraiz.com.co/inmueble/apartamento-en-venta/villa-magdalena-bogota/7883686>

3-<https://www.metrocuadrado.com/inmueble/venta-apartamento-bogota-balcones-de-orient-3-habitaciones-2-banos-1-garajes/821-M4319347>

UBICACIÓN DEL INMUEBLE VALORADO

DIRECCIÓN:

CALLE 160 21-36 AP 506 , GR 40, USO ESCLUSIVO DEPOSITO
37 | EL TOBERIN | Bogotá D.C. | Cundinamarca

COORDENADAS (DD)

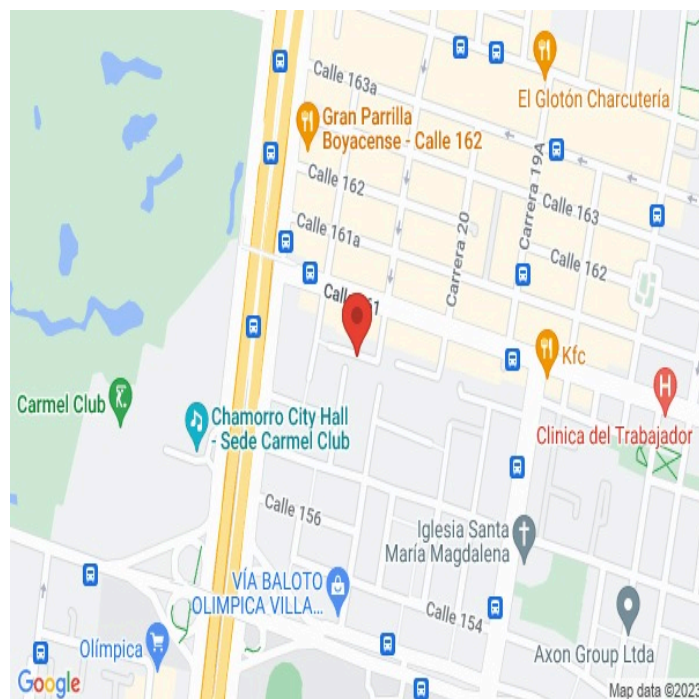
Latitud: 4.7407332

Longitud: -74.0462103

COORDENADAS (DMS)

Latitud: 4° 44' 26.6382''

Longitud: 74° 2' 46.356''



PLANO DE DISTRIBUCIÓN

REGISTRO FOTOGRÁFICO

Foto Selfie



Vía frente al inmueble



Vía frente al inmueble



Vía frente al inmueble



Entorno



Contador de Energia



Contador de Energia



Contador de Agua



REGISTRO FOTOGRÁFICO

Contador de Agua



Contador de Gas



Fachada del Inmueble



Nomenclatura



Fachada del Conjunto



Nomenclatura del Conjunto



Puerta de entrada



Sala Comedor



REGISTRO FOTOGRÁFICO

Sala Comedor



Cocina



Cocina



Cocina



Zona de Ropas



Hall o Estar de Habitaciones



Hab 1 o Habitación Principal




Closet hab Principal



REGISTRO FOTOGRÁFICO

Baño Privado



Habitación 2



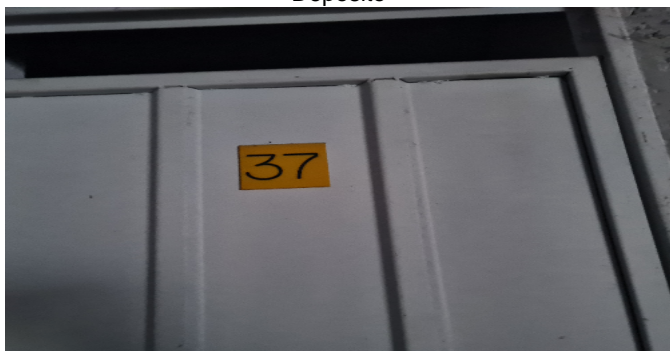
Closet 2



Baño Social 1



Deposito



Deposito



Deposito



Garaje



REGISTRO FOTOGRÁFICO

Garaje



AscensorCJ



AscensorCJ



Garajes ComunesCJ



Garajes ComunesCJ



Garajes ComunesCJ



Garajes ComunesCJ



Garajes ComunesCJ



REGISTRO FOTOGRÁFICO

Juegos InfantilesCJ



Otras Zonas SocialesCJ



Otras Zonas SocialesCJ



Otras Zonas SocialesCJ



Otras Zonas SocialesCJ



Otras Zonas SocialesCJ



Otras Zonas SocialesCJ



Otras Zonas SocialesCJ



REGISTRO FOTOGRÁFICO

Otras Zonas SocialesCJ



Otras Zonas SocialesCJ



Otras Zonas SocialesCJ



Otras Zonas SocialesCJ



Otras Zonas SocialesCJ



Otras Zonas SocialesCJ



Otras Zonas SocialesCJ



Otras Zonas SocialesCJ



REGISTRO FOTOGRÁFICO

Otras Zonas SocialesCJ



Otras Zonas SocialesCJ



Otras Zonas SocialesCJ



Otras Zonas SocialesCJ



Otras Zonas SocialesCJ



Otras Zonas SocialesCJ



Otras Zonas SocialesCJ



Otras Zonas SocialesCJ



CONSIDERACIONES FINALES PARA EL INFORME DE AVALÚO

VOCABULARIO: PRECIO: Es un término que se utiliza para la cuantía que se solicita, ofrece o paga por un bien o servicio. El precio de venta es un hecho histórico. **COSTO:** es el precio pagado por los bienes y servicios o la cantidad exigida para crear o producir el bien o el servicio. **MERCADO:** un mercado es el entorno en el que se comercializan bienes y servicios entre compradores y vendedores a través de un mecanismo de precios. --- **AVALÚO:** Es el estudio o proceso mediante el cual se estima y documenta el valor de un bien o bien inmueble, servicio, actividad, cosa u objeto, de acuerdo a la apreciación personal expresada por un profesional que cuenta con los conocimientos técnicos, aplique normas y procedimientos generalmente aceptados en esta especialidad. --- **VALOR COMERCIAL:** Es el precio más probable en que se podría comercializar un bien, en las circunstancias prevalecientes a la fecha del avalúo, en un plazo razonable de exposición, en una transacción llevada a cabo entre un oferente y un demandante libre de presiones, bien informados.

ABREVIACIONES: Apartamento: APTO ó AP --- **TORRE:** TO --- **LOTE:** LO --- **CASA:** CS o CA --- **AVENIDA:** AV --- **CALLE:** CL --- **CARRERA:** CRA ó KR --- **Diagonal:** Diag. --- **Conjunto:** CJ --- **Edificio:** ED --- **Residencial:** Res --- **Eta**

----- **METODOLOGÍA:** Para la determinación del valor comercial del inmueble objeto de avalúo, de acuerdo con lo establecido en el **Decreto 1420 del 24 de julio de 1998** y su correspondiente resolución reglamentaria **Resolución 620 del 23 de septiembre de 2008** expedida por el Instituto Geográfico Agustín Codazzi, por la cual se establecen los procedimientos para los avalúos ordenados dentro del marco de la **Ley 388 de 1997:**

1. Método de comparación o de mercado: Es la técnica valuatoria que busca establecer el valor comercial del bien, a partir del estudio de las ofertas o transacciones recientes, de bienes semejantes y comparables al del objeto de avalúo. Tales ofertas o transacciones deberán ser clasificadas, analizadas e interpretadas para llegar a la estimación del valor comercial.

2. Método de capitalización de rentas o ingresos: Es la técnica valuatoria que busca establecer el valor comercial de un bien, a partir de las rentas o ingresos que se puedan obtener del mismo bien, o inmuebles semejantes y comparables por sus características físicas, de uso y ubicación, trayendo a valor presente la suma de los probables ingresos o rentas generadas en la vida remanente del bien objeto de avalúo, con una tasa de capitalización o interés.

3. Método de costo de reposición: Es el que busca establecer el valor comercial del bien objeto de avalúo a partir de estimar el costo total de la construcción a precios de hoy, un bien semejante al del objeto de avalúo, y restarle la depreciación acumulada. Para la depreciación de las construcciones se deben emplear modelos continuos y no los discontinuos o en escalera. Deberá adoptarse un sistema que tenga en cuenta la edad y el estado de conservación, tal como lo establece Fitto y Corvini.

4-) Método o técnica Residual: Es el que busca establecer el valor comercial del bien, normalmente para el terreno, a partir de estimar el monto total de las ventas de un proyecto de construcción, acorde con la reglamentación urbanística vigente y de conformidad con el mercado del bien final vendible, en el terreno objeto de avalúo. Este método (técnica) debe desarrollarse bajo el principio de mayor y mejor uso.

DECLARACION DE CUMPLIMIENTO

El valuador confirma que: el informe de valuación es confidencial para las partes, hacia quien está dirigido o sus asesores profesionales, para el propósito específico del encargo; no se acepta ninguna responsabilidad ante ninguna tercera parte, y el valuador no acepta ninguna responsabilidad por la utilización inadecuada del informe. Se prohíbe la publicación del informe en todo o en parte, o cualquier referencia al mismo, o a las cifras de valuación contenidas en él, o los nombres y afiliación profesional de los valuadores, sin el consentimiento escrito del Valuador. --- **El profesional que firma** declara que no tiene hoy, ni espera tener en el futuro, interés en la propiedad valorada; ni participación en los usos que se hagan del avalúo, ni con las personas que participen en la operación. Ha inspeccionado el inmueble personalmente y/o su equipo de trabajo con RAA vigente, y la información es la observada; los inconvenientes y limitaciones que pueda tener el bien y su vecindario, están mencionados. Además, se mantendrá un nivel de confidencialidad, acorde a las exigencias de **Los Rosales Constructora Inmobiliaria S.A.S.** --- No es responsabilidad del valuador, el uso de este informe, para un fin distinto al que fue solicitado. --- **La valuación se llevó a cabo conforme a un código de ética** y normas de conducta. El Valuador ha cumplido los requisitos de formación de su profesión. Se adjunta el registro RAA de evaluador en el presente informe. Las descripciones de hechos presentadas en el informe son correctas hasta donde el Valuador alcanza a conocer. Los análisis y resultados solamente se ven restringidos por las hipótesis y condiciones restrictivas que se describen en el informe.

CONDICIONANTES Y SALVEDADES AL AVALÚO

La compañía valuadora así como el valuador no serán responsables de la veracidad de la información urbanística que afecte o haya afectado el inmueble objeto del predio en el momento de la realización del avalúo. El valuador deberá dejar consignadas las inconsistencias que observe. --- **La compañía valuadora** así como el valuador no serán responsables de la veracidad de la información y ubicación del bien recibido del solicitante; los antecedentes de propiedad asentados en el presente Avalúo es la contenida en la documentación oficial proporcionada por el solicitante del propio Avalúo y/o propietario del bien a valuar y/o entidad pública o privada solicitante del avalúo, la cual asumimos como correcta y se recibe de buena fe. Entre ella, podemos mencionar la escritura de propiedad o propiedad horizontal, certificado de libertad y tradición, entre otros. --- **El presente Avalúo es de USO exclusivo del(os) solicitante(s)** para el destino o propósito expresado en el mismo, por lo que no podrá ser utilizado para fines distintos. --- **La presente tasación no constituye un dictamen estructural, de cimentación, de hidrología, de suelos, de sismología,** o de cualquier otra rama de la ingeniería civil o la arquitectura, por lo tanto, no puede ser utilizado para fines relacionados con esas ramas ni se asume responsabilidad por vicios ocultos u otras características del inmueble que no puedan ser apreciadas en una visita normal de inspección física para efectos de tasación. Incluso cuando se aprecien algunas características que puedan constituir anomalías con respecto al estado de conservación normal -según la vida útil consumida- de un inmueble o a su estructura, el valuador no asume mayor responsabilidad que así indicarlo cuando son detectadas, ya que aunque se presenten estados de conservación malos o ruinosos, es obligación del perito realizar la tasación según los criterios y normas vigentes y aplicables según el propósito del mismo. -- **No se han tenido** en cuenta en la elaboración del presente informe, posibles contingencias o afectaciones de orden jurídico, tales como: Titulación, Modos de Adquisición de Dominio, limitaciones de dominio, Contratos de Tenencia, Demandas Pendientes y en general cualquier asunto de carácter legal. El valor asignado se entiende como valor presente del inmueble tal y como se encontraba al momento de efectuar la visita de inspección. **Por tales motivos, el presente avalúo, no representa en ninguno de los casos un estudio de títulos.** --- Los valores comerciales asignados a los inmuebles, tienen que ver directamente con el área determinada en los documentos públicos suministrados por el interesado y/o áreas susceptibles de legalizar de acuerdo a la normatividad aplicable. --**Vigencia del avalúo: decretos 1420/1998 y 422/2000**, expedidos por el Ministerio de Hacienda y Crédito Público y ministerio de Desarrollo Económico, el presente avalúo tiene una **vigencia de un año**, contado desde la fecha expedición, siempre y cuando las condiciones físicas, intrínsecas, extrínsecas y normativas del inmueble valuado, no sufran cambios significativos, así como tampoco se presenten variaciones representativas del mercado inmobiliario comparable. Por otra parte, el **Decreto 145/2000**, "por medio del cual se establecen las condiciones de los créditos de vivienda individual a largo plazo, el avalúo practicado para tal fin, debe encontrarse dentro de los **seis (6) meses** anteriores al otorgamiento del crédito" --- **FAVORABILIDAD:** La finalidad de un proceso valuatorio, es dar valor, por tal motivo cuando se da un concepto de favorabilidad, este está sujeto al cumplimiento de las políticas exigidas por la entidad a la que se le está dirigiendo el avalúo, la cual establece los requisitos para dar un concepto, de acuerdo a los requerimientos internos de dicha entidad. La favorabilidad es un concepto independiente al valor del avalúo, el cual no se afecta por dicho concepto. NO es responsabilidad del perito y/o de Los Rosales dicho concepto, el cual se aporta de buena fe, es responsabilidad de a quien se dirige el avalúo verificar de acuerdo a sus políticas.

FINAL DEL INFORME AVALÚO LRCAJA-71262423



PIN de Validación: ab380a18



<https://www.raa.org.co>



Corporación Autorregulador Nacional de Avaluadores - ANA

NIT: 900796614-2

Entidad Reconocida de Autorregulación mediante la Resolución 20910 de 2016 de la Superintendencia de Industria y Comercio

El señor(a) RUTH ELIZABETH VERA CONTRERAS, identificado(a) con la Cédula de ciudadanía No. 60394693, se encuentra inscrito(a) en el Registro Abierto de Avaluadores, desde el 19 de Mayo de 2020 y se le ha asignado el número de avaluador AVAL-60394693.

Al momento de expedición de este certificado el registro del señor(a) RUTH ELIZABETH VERA CONTRERAS se encuentra **Activo** y se encuentra inscrito en las siguientes categorías y alcances:

Categoría 1 Inmuebles Urbanos

Alcance

- Casas, apartamentos, edificios, oficinas, locales comerciales, terrenos y bodegas situados total o parcialmente en áreas urbanas, lotes no clasificados en la estructura ecológica principal, lotes en suelo de expansión con plan parcial adoptado.

Fecha de inscripción
19 Mayo 2020

Regimen
Régimen Académico

Categoría 2 Inmuebles Rurales

Alcance

- Terrenos rurales con o sin construcciones como viviendas, edificios, establos, galpones, cercas, sistemas de riego, drenaje, vías, adecuación de suelos, pozos, cultivos, plantaciones, lotes en suelo de expansión sin plan parcial adoptado, lotes para el aprovechamiento agropecuario, demás infraestructura de explotación situados totalmente en áreas rurales.

Fecha de inscripción
19 Mayo 2020

Regimen
Régimen Académico

Categoría 3 Recursos Naturales y Suelos de Protección

Alcance

- Bienes ambientales, lotes incluidos en estructura ecológica principal, minas, daños ambientales, lotes definidos o contemplados en el código de recursos naturales renovables, yacimientos y explotaciones minerales.

Fecha de inscripción
19 Mayo 2020

Regimen
Régimen Académico



PIN de Validación: ab380a18



Categoría 4 Obras de Infraestructura

Alcance

- Estructuras especiales para proceso, puentes, túneles, acueductos y conducciones, demás construcciones civiles de infraestructura similar, presas, aeropuertos, muelles.

Fecha de inscripción
19 Mayo 2020

Regimen
Régimen Académico

Categoría 5 Edificaciones de Conservación Arqueológica y Monumentos Históricos

Alcance

- Monumentos Históricos, edificaciones de conservación arquitectónica.

Fecha de inscripción
19 Mayo 2020

Regimen
Régimen Académico

Categoría 6 Inmuebles Especiales

Alcance

- Avances de obras, incluye todos los inmuebles que no clasifiquen dentro de los numerales anteriores, centros comerciales, hoteles, colegios, hospitales, clínicas.

Fecha de inscripción
19 Mayo 2020

Regimen
Régimen Académico

Categoría 7 Maquinaria Fija, Equipos y Maquinaria Móvil

Alcance

- Equipos de cómputo: Microcomputadores, impresoras, monitores, módems y otros accesorios de estos equipos, redes, main frames, periféricos espaciales y otros equipos accesorios de estos. Equipos de telefonía, electromedicina y radiocomunicación, equipos eléctricos y mecánicos de uso en la industria, motores, subestaciones de planta, tableros eléctricos, equipos de generación, subestaciones de transmisión de distribución, equipos e infraestructura de transmisión y distribución, maquinaria de construcción, movimiento de tierra, y maquinaria para producción y proceso, transporte automotor: vehículos de transporte terrestre como automóviles, camperos, camiones, buses, tractores, camiones y remolques, motocicletas, motociclos, cuatrimotos, bicicletas y similares.

Fecha de inscripción
19 Mayo 2020

Regimen
Régimen Académico



PIN de Validación: ab380a18



<https://www.raa.org.co>



Categoría 8 Maquinaria y Equipos Especiales

Alcance

- Cualquier medio de transporte diferente del automotor descrito en la clase anterior, teleféricos, aeronaves, naves, trenes, locomotoras, vagones.

Fecha de inscripción
19 Mayo 2020

Regimen
Régimen Académico

Categoría 9 Obras de Arte, Orfebrería, Patrimoniales y Similares

Alcance

- Artes, artesanías, joyas, orfebrería, muebles con valor histórico, cultural, arqueológico, paleontológico y similares.

Fecha de inscripción
19 Mayo 2020

Regimen
Régimen Académico

Categoría 10 Semovientes y Animales

Alcance

- Muebles no clasificados en otra especialidad, semovientes, animales.

Fecha de inscripción
19 Mayo 2020

Regimen
Régimen Académico

Categoría 11 Activos Operacionales y Establecimientos de Comercio

Alcance

- Revalorización de activos, inventarios, establecimientos de comercio, materia prima, producto en proceso, producto terminado.

Fecha de inscripción
19 Mayo 2020

Regimen
Régimen Académico

Categoría 12 Intangibles

Alcance

- Derechos deportivos, espectro radioeléctrico, secretos empresariales, nombres comerciales, fondo de comercio, marcas, patentes, derechos autor, prima comercial, otros similares.



PIN de Validación: ab380a18



<https://www.raa.org.co>



Fecha de inscripción
19 Mayo 2020

Regimen
Régimen Académico

Categoría 13 Intangibles Especiales

Alcance

- Daño moral, derechos herenciales y litigiosos, servidumbres, cualquier otro derecho no contemplado en las clases anteriores, daño emergente, lucro cesante, cálculos compensatorios, demás derechos de indemnización.

Fecha de inscripción
19 Mayo 2020

Regimen
Régimen Académico

Los datos de contacto del Avaluador son:

Ciudad: BOGOTÁ, BOGOTÁ DC

Dirección: CARRERA 16A # 135-50 APTO 203 CARDENAL2

Teléfono: 3246813964

Correo Electrónico: ruthvdj1@gmail.com

Títulos Académicos, Certificados de Aptitud Ocupacional y otros programas de formación:

Técnico Laboral Por Competencias en Avalúos- Corporación Tecnológica Empresarial

Que revisados los archivos de antecedentes del Tribunal Disciplinario de la ERA Corporación Autorregulador Nacional de Avaluadores - ANA; no aparece sanción disciplinaria alguna contra el(la) señor(a) RUTH ELIZABETH VERA CONTRERAS, identificado(a) con la Cédula de ciudadanía No. 60394693. El(la) señor(a) RUTH ELIZABETH VERA CONTRERAS se encuentra al día con el pago sus derechos de registro, así como con la cuota de autorregulación con Corporación Autorregulador Nacional de Avaluadores - ANA.

Con el fin de que el destinatario pueda verificar este certificado se le asignó el siguiente código de QR, y puede escanearlo con un dispositivo móvil u otro dispositivo lector con acceso a internet, descargando previamente una aplicación de digitalización de código QR que son gratuitas. La verificación también puede efectuarse ingresando el PIN directamente en la página de RAA <http://www.raa.org.co>. Cualquier inconsistencia entre la información acá contenida y la que reporte la verificación con el código debe ser inmediatamente reportada a Corporación Autorregulador Nacional de Avaluadores - ANA.



PIN de Validación: ab380a18



PIN DE VALIDACIÓN

ab380a18

El presente certificado se expide en la República de Colombia de conformidad con la información que reposa en el Registro Abierto de Avaluadores RAA., a los un (01) días del mes de Julio del 2023 y tiene vigencia de 30 días calendario, contados a partir de la fecha de expedición.

Firma: _____
Alexandra Suarez
Representante Legal