



INFORME DE AVALUO LRCAJA-7188122

RESUMEN EJECUTIVO

CLIENTE	ALEXANDER BARON CASTELLANOS
NIT / C.C CLIENTE	7188122
DIRECCIÓN	CALLE 16A # 14B -12 Bifamiliar PH AP 201
SECTOR	Urbano Estrato 3
BARRIO	Centenario
CIUDAD	Tunja
DEPARTAMENTO	Boyaca
PROPOSITO	Modelo 8-14
TIPO AVALUO	valor comercial
VALUADOR	RAÚL FERNANDO MUNEVAR VILLATE
IDENTIFICACIÓN	1049603378

ANTECEDENTES

FECHA VISITA	27/07/2023
FECHA INFORME	31/07/2023
DIRIGIDO A	Caja Promotora de Vivienda Militar y de Policía
EDAD (AÑOS)	23 años
REMODELADO	
OCUPANTE	Arrendatario
TIPO DE INMUEBLE	Apartamento
USO ACTUAL	Vivienda

ASPECTOS JURIDICOS

PROPIETARIO	AMPARO CASTELLANOS
NUM.	1186 EscrituraDe#NOTARIA
ESCRITURA	Propiedad Cuarta
CIUDAD	Tunja
DEPTO	Boyaca
FECHA	03/06/2011
ESCRITURA	
CECULA	0102000002210901900000053
CATASTRAL	
LICENCIA DE CONSTRUCCIÓN	NO APORTADA
NOMBRE DEL CO	Bifamiliar PH
NUNTO/EDIFICI	
O	
VALOR ADMINIS	No Tiene
RACION	MENSUALIDAD \$0 VRxM2
COEFICIENTE DE	54.52%
COPROPIEDAD	

M. INMOB.	Nº
AP BIFAMILIAR 201	070-128261

OBSERVACIONES GENERALES

El inmueble queda localizado en la parte central de la ciudad de Tunja, en el Barrio Centenario, se trata de un apartamento localizado en un bifamiliar en la Calle 16 A No 14 B -12, apartamento 201. **Salvedades: El presente avalúo no representa en ninguno de los casos un estudio de títulos; ni un dictamen estructural o de cualquier otra rama de la ingeniería civil o la arquitectura.**

DEPENDENCIAS

Sala	1	Estudio	0	Alcobas	4
Comedor	1	Estar	1	B. priv	1
Cocina	Sencilla	AlcServ.	0	Terraza	
Zropa	1	BServ	0	Jardín	No
Patio	1	Bsocial	2	Balcón	0
Garajes	1	Exclusivo	NO	Sencillo	SI
Cubierto	SI	Privado	SI	Doble	NO
Descubierto	NO	Comunal	NO	Servidumb.	No
IntegralAla	NO				
Vivienda					

ACABADOS

DETALLE	CALIDAD	ESTADO
Sala	Normal	Bueno.
Comedor	Normal	Bueno.
Cocina	Sencillo	Bueno.
Baño	Normal	Bueno.
Piso	Sencillo	Bueno.
Techo	Normal	Bueno.
Muro	Normal	Bueno.
Carpinteria	Normal	Regular

DOTACIÓN COMUNAL

Porteria	No	Bicicletero	No	Acensores	No
Piscinas	No	TerrazaCom	No	JardinInfant	No
PlantaElect.	No	unafaccion	No	il	No
Gar.Visit.	No	Calefaccion	No	Golfito	No
		Ginmnasio	No	BombaEyec	No
				tora	
Porteria	No	Tanque	Si	Cancha	No
ZonaVerde	No	Shut	No	Citofono	No
Aire	No	Teatrino	No	Sauna	No

VALOR COMERCIAL \$ COP 220,732,000.00

VALOR ASEGURABLE \$ COP 220,732,000.00

CALIFICACIÓN DE GARANTÍA

FAVORABLE: Si

Observación de Favorabilidad

El inmueble es FAVORABLE para Caja Promotora de Vivienda Militar y de Policía Modelo 8-14

NOMBRES Y FIRMAS

	
RAÚL FERNANDO MUNEVAR VILLATE	Los Rosales Constructora Inmobiliaria S.A.S.
Perito Actuante	
C.C: 1049603378	Nombre de la firma
RAA: AVAL-1049603378	

INFORMACIÓN DE ÁREAS / NORMATIVIDAD
INFORMACIÓN DE ÁREA P.H.

Área de actividad	Residencial.
Uso principal	Vivienda
Tipo de proyecto	Apartamento
Total unidades de vivienda	2
Garajes	Si tiene No. 1
Tipo de Garaje	Privado

Acuerdo Municipal 0016 del 2014 (POT de la ciudad de Tunja).
INMUEBLE SOMETIDO A PROPIEDAD HORIZONTAL.

CONSTRUCCIÓN

ÁREAS JURÍDICAS	UND	VALOR
AREA CONSTRUIDA	M2	162.26
AREA PRIVADA	M2	146.18

ÁREAS CATASTRAL	UND	VALOR
AREA	M2	162
AVALUO CATASTRAL 2023	PESOS	\$132.038.000

ÁREAS MEDIDAS EN VISITA	UND	VALOR
AREA PRIVADA MEDIDA	M2	146.18

ÁREAS VALORADAS	UND	VALOR
AREA PRIVADA VALORADA	M2	146.18
AREA GARAJE	M2	16.08

OBSERVACIONES DE ÁREAS

CALLE 16A # 14B -12 Bifamiliar PH AP 201 | Centenario | Tunja | Boyaca está sometido bajo régimen de propiedad horizontal según escritura publica No. 1226, fecha: 07/06/2000, Notaría: Primera y ciudad: Tunja.

SECTOR

Uso predominante	Residencial
Demanda / interés	Media

	Tiene / No tiene	Estado de conserv.
Andenes	SI	Bueno
Sardineles	SI	Bueno
Vías Pavimentadas	SI	Bueno
Transporte Público	Bueno	

	Nivel de equipamiento	Distancias aprox.
Comercial	Bueno	0-100
Escolar	Bueno	0-100
Asistencial	Bueno	0-100
Estacionamientos	Bueno	0-100
Áreas verdes	Bueno	0-100
Zonas recreativas	Bueno	0-100

	Sector	Predio
Acueducto	SI	SI
Alcantarillado	SI	SI
Energía Eléctrica	SI	SI
Gas Natural	SI	SI

Amoblamiento Urbano

Paradero: NO Zonas verdes: Si Arborización: NO

Impacto Ambiental

Aire: NO Basura: NO Ruido: NO Cond.seguridad: NO Aguas servidas: NO

EDIFICACIÓN - ESTRUCTURA

Estado de construcción	Usada
Tipo	pórticos
Avance(En construcción)	100%
Estado de conservación	Bueno
N° de Pisos	2
N° de Sótanos	0
Vida Útil	100
Vida Remanente	77
Estructura	Tradicional
Material de Construcción	Bloque
Fecha de Remodelación	
Daños previos	NO
Ubicación	CALLE 16A # 14B -12 Bifamiliar PH AP 201

Ajuste sismo resistente	NO
Cubierta	teja de fibrocemento
Fachada	pañete y pintura
Ancho Fachada	6-9 metros
Irregularidad Planta	No
Irregularidad Altura	No
Tipología Vivienda	Casa Continua
Año de Construcción	2000

Comentarios de estructura

En el momento de la visita no se observó grietas, fisuras ni fallas estructurales aparentes.

MIEMBROS DE LA LONJA DE BOGOTÁ-Oficina: CI 151 #18A-34 OF. 505 Bogotá; PBX: 6019159007 Ext. 101

Página web: www.losrosales.com Email: avaluos@losrosales.com

CUADRO DE VALORACIÓN

Tipo de Área	Descripción	Área	Unidad	Valor unitario	%	Valor total
Area Privada	AP BIFAMILIAR 201	146.18	M2	\$1,400,000.00	92.72%	\$204,652,000.00
Area Privada	Garaje	16.08	M2	\$1,000,000.00	7.28%	\$16,080,000.00
TOTALES					100%	\$220,732,000.00

Valor en letras

Doscientos veinte millones setecientos treinta y dos mil Pesos Colombianos

TOTAL COMERCIAL
\$220,732,000.00

OFERTA Y DEMANDA

Tiempo esperado de comercialización (Meses):

12

Perspectivas de valoración:

De acuerdo a las condiciones del sector y a la dinámica de mercado del mismo, se consideran perspectivas de valoración medias

Comportamiento Oferta y Demanda:

Del análisis del segmento del mercado relativo a los inmuebles comparables con el que se valora se deduce que la oferta en la zona es media, y se considera que la demanda es media.

Actualidad edificadora:

No se observó actividad edificadora en su entorno inmediato.

SALVEDADES

El apartamento cuenta con su respectivo garaje, el cual se encuentra incluido dentro de la misma matrícula inmobiliaria del apartamento y la misma cédula catastral.

DESCRIPCION: CABIDA Y LINDEROS
 CONTENIDOS EN ESCRITURA NRO 1226 DE FECHA 07-06-2000 EN NOTARIA PRIMERA DE TUNJA APARTAMENTO 201 CON AREA DE 167.48 M2 CON COEFICIENTE DE 54.52% (SEGUN DECRETO 1711 DE JULIO 6/84). APARTAMENTO 201 PRIMER PISO EL GARAJE AREA 16.08 M2.
 APARTAMENTO SEGUANDO PISO AREA 146.18 M2. TOTAL 162.26 M2. COEFICIENTE 62.83% SEGUN ESCRITURA DE REFORMA AL REGLAMENTOE N. 1009/2011 NOTARIA CUARTA DE TUNJA.

El entorno se encuentra conformado por inmuebles de índole residencial unifamiliar, bifamiliar, multifamiliar que van desde un piso de altura hasta los 5 pisos de altura con presencia de comercio tipo 1. El sector no cuenta con impactos ambientales negativos.

Escritura: 1226, Fecha escritura: 07/06/2000, Notaría escritura: Primera, Ciudad escritura: Tunja, Administración: \$0, Total unidades: 2, Condiciones: Solo construcción, Nro. Pisos: 2, Portería: No, Horario vigilancia: 0 horas, Tanque: Si, Cancha: No, Zonas verdes: No, Shut: No, Citófono: No, Aire acondicionado: No, Teatrino: No, Sauna: No, Club: No, Bomba eyectora: No, Gimnasio: No, Biciclétro: No, Garaje visitante: No, Golfito: No, Calefacción: No, Planta eléctrica: No, Jardín infantil: No, Terraza comunal: No, Piscina: No, Nro. Sótanos: 0, Ascensores: No, Nro. Ascensores: 0. Nota: Escritura de Reforma de Reglamento de Propiedad Horizontal No 1009 del 14/05/2011 de la Notaria 4 de Tunja.

En el momento de la visita no se observó grietas, fisuras ni fallas estructurales aparentes.

Apartamento. Consta de: sala: 1, Comedor: 1, Cocina: Sencilla, Baño social: 2, Patio interior: 1, Habitaciones: 4, Closet: 1, Baño privado: 1, Estar: 1, Bodega: 0, Estudio: 0, Cuarto servicio: 0, Baño servicio: 0, Zona ropas: 1, Local: 0, Balcón: 0, Jardín: No, Zona verde: No, Oficina: 0, Ventilación: Bueno, Iluminación: Bueno

El apartamento cuenta con pisos en vinisol, cerámica y tableta de mármol, la cocina es común con muros enchapados en cerámica, mesón con lavaplatos en acero inoxidable, baños sociales enchapados en cerámica uno de ellos con división en cortina, el otro con división en acrílico, el baño privado con división en cortina, la habitación principal cuenta con su respectivo closet en madera.

EXPLICACIÓN METODOLOGÍA UTILIZADA

Para la determinación del valor comercial del inmueble objeto de avalúo, de acuerdo con lo establecido en el **Decreto 1420 del 24 de julio de 1998** y su correspondiente resolución reglamentaria **Resolución 620 del 23 de septiembre de 2008** expedida por el Instituto Geográfico Agustín Codazzi, por la cual se establecen los procedimientos para los avalúos ordenados dentro del marco de la **Ley 388 de 1997**; se utiliza el siguiente (s) método(s):

MÉTODO DE COMPARACIÓN O DE MERCADO: Es la técnica valuatoria que busca establecer el valor comercial del bien, a partir del estudio de las ofertas o transacciones recientes, de bienes semejantes y comparables al del objeto de avalúo. Tales ofertas o transacciones deberán ser clasificadas, analizadas e interpretadas para llegar a la estimación del valor comercial.

MERCADO

#	DIRECCION	# PISO	VALOR VENTA	NEG	VALOR DEPURADO	# GARAJE	VALOR UNIDAD GARAJE	# DEPOSITO Y OTROS	VALOR DEPOSITO Y OTROS	VALOR M2	TELEFONO
1	Centro	5	\$260,000,000	0.90	\$234,000,000	0	\$0	0	\$0	\$1,462,500.00	314 8203349
2	Centro	5	\$550,000,000	0.90	\$495,000,000	2	\$17,000,000	0	\$0	\$1,844,000.00	3108186639
3	Sector Centro	4	\$162,000,000	0.90	\$145,800,000	1	\$20,000,000	0	\$0	\$1,700,000.00	32144460677
Del inmueble		2 Piso		.	.	1		0			

#	EDAD	AREA CONSTRUIDA	AREA PRIVADA	FACTOR ACABADOS	FACTOR EDAD	FACTOR PISO	FACTOR TAMANO	FACTOR UBICACION	FACTOR HOMOLOGACION	RESULTADOS
1	15		160	0.90	1.0	1.0	1.0	1.0	0.9	\$1,316,250.00
2	20		250	0.90	1.0	1.0	1.0	0.90	0.81	\$1,493,640.00
3	15		74	0.90	1.0	1.03	1.0	0.90	0.83	\$1,418,310.00
	23 años									
									PROMEDIO	\$1,409,400.00
									DESV. STANDAR	\$89,030.02
									COEF. VARIACION	6.32%

VALOR MÁXIMO	POR Mt2	\$1,498,430.02	TOTAL	\$222,007,391.46
VALOR MÍNIMO	POR Mt2	\$1,320,369.98	TOTAL	\$195,626,016.54
VALOR TOTAL	\$207,424,000.00			

Observaciones:

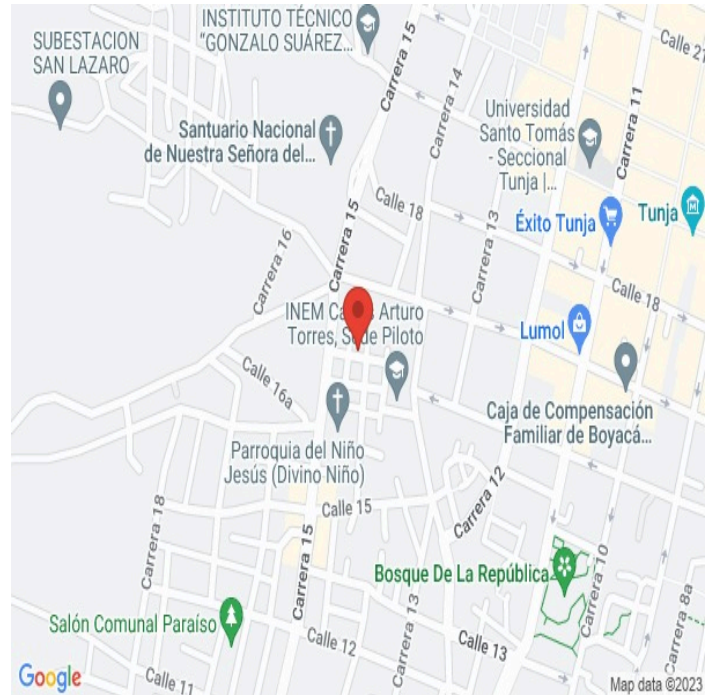
Enlaces:

https://losrosales.co/avaluos/img/adjuntos/11325_archivopdflinks.html

1-<https://fincaraiz.com.co/inmueble/apartamento-en-venta/centro/tunja/7132211>

UBICACIÓN DEL INMUEBLE VALORADO

DIRECCIÓN:
CALLE 16A # 14B -12 Bifamiliar PH AP 201 | Centenario | Tunja | Boyaca



COORDENADAS (DD)

Latitud: 5.530489

Longitud:-73.368039

COORDENADAS (DMS)

Latitud: 5° 31´ 49.7604´´

Longitud:73° 22´ 4.9398´´

PLANO DE DISTRIBUCIÓN

REGISTRO FOTOGRÁFICO


Foto Selfie




Vía frente al inmueble



Entorno



Entorno



Contador de Energia



Contador de Agua



Contador de Gas



Fachada del Inmueble



REGISTRO FOTOGRÁFICO

Fachada del Inmueble




Nomenclatura



Puerta de entrada



Sala Comedor



Sala Comedor



Cocina



Patio Interior



Escalera



REGISTRO FOTOGRÁFICO

Hall o Estar de Habitaciones



Hab 1 o Habitación Principal



Closet hab Principal



Baño Privado



Habitación 2




Habitación 3



Habitación 4



Baño Social 1



REGISTRO FOTOGRÁFICO

Baño Social 2



Garaje



CONSIDERACIONES FINALES PARA EL INFORME DE AVALÚO

VOCABULARIO: **PRECIO:** Es un término que se utiliza para la cuantía que se solicita, ofrece o paga por un bien o servicio. El precio de venta es un hecho histórico. **COSTO:** es el precio pagado por los bienes y servicios o la cantidad exigida para crear o producir el bien o el servicio. **MERCADO:** un mercado es el entorno en el que se comercializan bienes y servicios entre compradores y vendedores a través de un mecanismo de precios. --- **AVALÚO:** Es el estudio o proceso mediante el cual se estima y documenta el valor de un bien o bien inmueble, servicio, actividad, cosa u objeto, de acuerdo a la apreciación personal expresada por un profesional que cuenta con los conocimientos técnicos, aplique normas y procedimientos generalmente aceptados en esta especialidad. --- **VALOR COMERCIAL:** Es el precio más probable en que se podría comercializar un bien, en las circunstancias prevalecientes a la fecha del avalúo, en un plazo razonable de exposición, en una transacción llevada a cabo entre un oferente y un demandante libre de presiones, bien informados.

ABREVIACIONES: **Apartamento:** APTO ó AP --- **TORRE:** TO --- **LOTE:** LO --- **CASA:** CS o CA --- **AVENIDA:** AV --- **CALLE:** CL --- **CARRERA:** CRA ó KR --- **Diagonal:** Diag. --- **Conjunto:** CJ --- **Edificio:** ED --- **Residencial:** Res --- **Eta**

----- **METODOLOGÍA:** Para la determinación del valor comercial del inmueble objeto de avalúo, de acuerdo con lo establecido en el **Decreto 1420 del 24 de julio de 1998** y su correspondiente resolución reglamentaria **Resolución 620 del 23 de septiembre de 2008** expedida por el Instituto Geográfico Agustín Codazzi, por la cual se establecen los procedimientos para los avalúos ordenados dentro del marco de la **Ley 388 de 1997:**

1. Método de comparación o de mercado: Es la técnica valuatoria que busca establecer el valor comercial del bien, a partir del estudio de las ofertas o transacciones recientes, de bienes semejantes y comparables al del objeto de avalúo. Tales ofertas o transacciones deberán ser clasificadas, analizadas e interpretadas para llegar a la estimación del valor comercial.

2. Método de capitalización de rentas o ingresos: Es la técnica valuatoria que busca establecer el valor comercial de un bien, a partir de las rentas o ingresos que se puedan obtener del mismo bien, o inmuebles semejantes y comparables por sus características físicas, de uso y ubicación, trayendo a valor presente la suma de los probables ingresos o rentas generadas en la vida remanente del bien objeto de avalúo, con una tasa de capitalización o interés.

3. Método de costo de reposición: Es el que busca establecer el valor comercial del bien objeto de avalúo a partir de estimar el costo total de la construcción a precios de hoy, un bien semejante al del objeto de avalúo, y restarle la depreciación acumulada. Para la depreciación de las construcciones se deben emplear modelos continuos y no los discontinuos o en escalera. Deberá adoptarse un sistema que tenga en cuenta la edad y el estado de conservación, tal como lo establece Fitto y Corvini.

4-) Método o técnica Residual: Es el que busca establecer el valor comercial del bien, normalmente para el terreno, a partir de estimar el monto total de las ventas de un proyecto de construcción, acorde con la reglamentación urbanística vigente y de conformidad con el mercado del bien final vendible, en el terreno objeto de avalúo. Este método (técnica) debe desarrollarse bajo el principio de mayor y mejor uso.

DECLARACION DE CUMPLIMIENTO

El valuador confirma que: el informe de valuación es confidencial para las partes, hacia quien está dirigido o sus asesores profesionales, para el propósito específico del encargo; no se acepta ninguna responsabilidad ante ninguna tercera parte, y el valuador no acepta ninguna responsabilidad por la utilización inadecuada del informe. Se prohíbe la publicación del informe en todo o en parte, o cualquier referencia al mismo, o a las cifras de valuación contenidas en él, o los nombres y afiliación profesional de los valuadores, sin el consentimiento escrito del Valuador. --- **El profesional que firma** declara que no tiene hoy, ni espera tener en el futuro, interés en la propiedad valorada; ni participación en los usos que se hagan del avalúo, ni con las personas que participen en la operación. Ha inspeccionado el inmueble personalmente y/o su equipo de trabajo con RAA vigente, y la información es la observada; los inconvenientes y limitaciones que pueda tener el bien y su vecindario, están mencionados. Además, se mantendrá un nivel de confidencialidad, acorde a las exigencias de **Los Rosales Constructora Inmobiliaria S.A.S.** --- No es responsabilidad del valuador, el uso de este informe, para un fin distinto al que fue solicitado. --- **La valuación se llevó a cabo conforme a un código de ética** y normas de conducta. El Valuador ha cumplido los requisitos de formación de su profesión. Se adjunta el registro RAA de evaluador en el presente informe. Las descripciones de hechos presentadas en el informe son correctas hasta donde el Valuador alcanza a conocer. Los análisis y resultados solamente se ven restringidos por las hipótesis y condiciones restrictivas que se describen en el informe.

CONDICIONANTES Y SALVEDADES AL AVALÚO

La compañía valuadora así como el valuador no serán responsables de la veracidad de la información urbanística que afecte o haya afectado el inmueble objeto del predio en el momento de la realización del avalúo. El valuador deberá dejar consignadas las inconsistencias que observe. --- **La compañía valuadora** así como el valuador no serán responsables de la veracidad de la información y ubicación del bien recibido del solicitante; los antecedentes de propiedad asentados en el presente Avalúo es la contenida en la documentación oficial proporcionada por el solicitante del propio Avalúo y/o propietario del bien a valuar y/o entidad pública o privada solicitante del avalúo, la cual asumimos como correcta y se recibe de buena fe. Entre ella, podemos mencionar la escritura de propiedad o propiedad horizontal, certificado de libertad y tradición, entre otros. --- **El presente Avalúo es de USO exclusivo del(os) solicitante(s)** para el destino o propósito expresado en el mismo, por lo que no podrá ser utilizado para fines distintos. --- **La presente tasación no constituye un dictamen estructural, de cimentación, de hidrología, de suelos, de sismología,** o de cualquier otra rama de la ingeniería civil o la arquitectura, por lo tanto, no puede ser utilizado para fines relacionados con esas ramas ni se asume responsabilidad por vicios ocultos u otras características del inmueble que no puedan ser apreciadas en una visita normal de inspección física para efectos de tasación. Incluso cuando se aprecien algunas características que puedan constituir anomalías con respecto al estado de conservación normal -según la vida útil consumida- de un inmueble o a su estructura, el valuador no asume mayor responsabilidad que así indicarlo cuando son detectadas, ya que aunque se presenten estados de conservación malos o ruinosos, es obligación del perito realizar la tasación según los criterios y normas vigentes y aplicables según el propósito del mismo. -- **No se han tenido** en cuenta en la elaboración del presente informe, posibles contingencias o afectaciones de orden jurídico, tales como: Titulación, Modos de Adquisición de Dominio, limitaciones de dominio, Contratos de Tenencia, Demandas Pendientes y en general cualquier asunto de carácter legal. El valor asignado se entiende como valor presente del inmueble tal y como se encontraba al momento de efectuar la visita de inspección. **Por tales motivos, el presente avalúo, no representa en ninguno de los casos un estudio de títulos.** --- Los valores comerciales asignados a los inmuebles, tienen que ver directamente con el área determinada en los documentos públicos suministrados por el interesado y/o áreas susceptibles de legalizar de acuerdo a la normatividad aplicable. --**Vigencia del avalúo: decretos 1420/1998 y 422/2000**, expedidos por el Ministerio de Hacienda y Crédito Público y ministerio de Desarrollo Económico, el presente avalúo tiene una **vigencia de un año**, contado desde la fecha expedición, siempre y cuando las condiciones físicas, intrínsecas, extrínsecas y normativas del inmueble valuado, no sufran cambios significativos, así como tampoco se presenten variaciones representativas del mercado inmobiliario comparable. Por otra parte, el **Decreto 145/2000**, "por medio del cual se establecen las condiciones de los créditos de vivienda individual a largo plazo, el avalúo practicado para tal fin, debe encontrarse dentro de los **seis (6) meses** anteriores al otorgamiento del crédito" --- **FAVORABILIDAD:** La finalidad de un proceso valuatorio, es dar valor, por tal motivo cuando se da un concepto de favorabilidad, este está sujeto al cumplimiento de las políticas exigidas por la entidad a la que se le está dirigiendo el avalúo, la cual establece los requisitos para dar un concepto, de acuerdo a los requerimientos internos de dicha entidad. La favorabilidad es un concepto independiente al valor del avalúo, el cual no se afecta por dicho concepto. NO es responsabilidad del perito y/o de Los Rosales dicho concepto, el cual se aporta de buena fe, es responsabilidad de a quien se dirige el avalúo verificar de acuerdo a sus políticas.

FINAL DEL INFORME AVALÚO LRCAJA-7188122



PIN de Validación: b50f0a88



<https://www.raa.org.co>



Corporación Autorregulador Nacional de Avaluadores - ANA

NIT: 900796614-2

Entidad Reconocida de Autorregulación mediante la Resolución 20910 de 2016 de la Superintendencia de Industria y Comercio

El señor(a) RAÚL FERNANDO MUNEVAR VILLATE, identificado(a) con la Cédula de ciudadanía No. 1049603378, se encuentra inscrito(a) en el Registro Abierto de Avaluadores, desde el 08 de Junio de 2018 y se le ha asignado el número de avaluador AVAL-1049603378.

Al momento de expedición de este certificado el registro del señor(a) RAÚL FERNANDO MUNEVAR VILLATE se encuentra **Activo** y se encuentra inscrito en las siguientes categorías y alcances:

Categoría 1 Inmuebles Urbanos

Alcance

- Casas, apartamentos, edificios, oficinas, locales comerciales, terrenos y bodegas situados total o parcialmente en áreas urbanas, lotes no clasificados en la estructura ecológica principal, lotes en suelo de expansión con plan parcial adoptado.

Fecha de inscripción
08 Jun 2018

Regimen
Régimen Académico

Los datos de contacto del Avaluador son:

Ciudad: TUNJA, BOYACÁ

Dirección: CARRERA 1F # 40 - 195 OF 317

Teléfono: 3108161315

Correo Electrónico: ra.fernando@hotmail.com

Títulos Académicos, Certificados de Aptitud Ocupacional y otros programas de formación:

Arquitecto - Universidad Santo Tomas.

Que revisados los archivos de antecedentes del Tribunal Disciplinario de la ERA Corporación Autorregulador Nacional de Avaluadores - ANA; no aparece sanción disciplinaria alguna contra el(la) señor(a) RAÚL FERNANDO MUNEVAR VILLATE, identificado(a) con la Cédula de ciudadanía No. 1049603378.

El(la) señor(a) RAÚL FERNANDO MUNEVAR VILLATE se encuentra al día con el pago sus derechos de registro, así como con la cuota de autorregulación con Corporación Autorregulador Nacional de Avaluadores - ANA.



PIN de Validación: b50f0a88



Con el fin de que el destinatario pueda verificar este certificado se le asignó el siguiente código de QR, y puede escanearlo con un dispositivo móvil u otro dispositivo lector con acceso a internet, descargando previamente una aplicación de digitalización de código QR que son gratuitas. La verificación también puede efectuarse ingresando el PIN directamente en la página de RAA <http://www.raa.org.co>. Cualquier inconsistencia entre la información acá contenida y la que reporte la verificación con el código debe ser inmediatamente reportada a Corporación Autorregulador Nacional de Avaluadores - ANA.



PIN DE VALIDACIÓN

b50f0a88

El presente certificado se expide en la República de Colombia de conformidad con la información que reposa en el Registro Abierto de Avaluadores RAA., a los un (01) días del mes de Julio del 2023 y tiene vigencia de 30 días calendario, contados a partir de la fecha de expedición.

Firma: _____

Alexandra Suarez
Representante Legal