



QR validez del avalúo



AVALÚOS - CONSTRUCTORA - INTERVENTORIA
Avaluo de fachada de un Inmueble de uso Vivienda Urbano



AVALUO DE FACHADA: PRG_2023_2355948

Fecha de cierre		Fecha de visita	11/08/2023
Dirigido a	GRUPO BANCOLOMBIA S.A.		
Dirección	CL 30#42-86 APTO 105 BLOQUE 2 UR SAN DIEGO		
Barrio	Sector San Diego		
Ciudad	Armenia		
Departamento	Quindío		
Propietario	LUIS ANGEL MURCIA RODRIGUEZ		

MIEMBROS DE LA LONJA DE BOGOTÁ-Oficina: Cl 151 #18A-34 OF. 505 Bogotá; PBX: 6019159007 Ext. 101
 Página web: www.losrosales.com Email: avaluos@losrosales.com
 Bogotá D.C.-COLOMBIA



AVALÚOS - CONSTRUCTORA - INTERVENTORIA

Bogotá D.C.,

Señor(es):

GRUPO BANCOLOMBIA S.A.

Concepto solicitado por: GRUPO BANCOLOMBIA S.A.

Ciudad

Apreciado(s) Señor(es)

Atendiendo su amable solicitud, adjunto a la presente le estamos enviando el informe de Avaluo de fachada del bien inmueble de propiedad de **LUIS ANGEL MURCIA RODRIGUEZ** ubicado en la CL 30#42-86 APTO 105 BLOQUE 2 UR SAN DIEGO Sector San Diego, de la ciudad de Armenia .

Según los criterios analizados, nuestro informe arrojó un valor de \$105,710,000.00 pesos m/cte (Ciento cinco millones setecientos diez mil).

Atentamente,

Los Rosales Constructora Inmobiliaria S.A.S.

MIEMBROS DE LA LONJA DE BOGOTÁ-Oficina: CI 151 #18A-34 OF. 505 Bogotá; PBX: 6019159007 Ext. 101
Página web: www.losrosales.com Email: avaluos@losrosales.com
Bogotá D.C.-COLOMBIA

LIQUIDACIÓN

AVALUO DE FACHADA

Tipo de Área	Descripción	Área	Unidad	Valor unitario	%	Valor total
Area Privada	AP 105 BL 2	48.05	M2	\$2,200,000.00	100.00%	\$105,710,000.00
TOTALES					100%	\$105,710,000.00

Valor en letras
Ciento cinco millones setecientos diez mil Pesos Colombianos

Perito actuante

IVAN DARIO GARCIA ORDOÑEZ
RAA Nro: AVAL-18468387
C.C: 18468387

Los Rosales Constructora Inmobiliaria S.A.S.
RUTH VERA CONTRERAS
C.C.:60394693
RAA AVAL-60394693
RNA

VALORES/TIPO DE AREA.			INFORMACIÓN UVR	
	Terreno	Construcción	Valor UVR	1
Integral	0	1,592,000	Valor del avalúo en UVR	105,710,000.00
Proporcional	0	76,495,600	Valor asegurable	76,495,600
% valor proporcional	0	100	Tiempo esperado comercialización	12
Observación	<p>General: Informe de valor calculado de fachada (sin inspección física) por homologación de zona, informe de fachada por encargo del solicitante del avalúo, es susceptible a cambios, si permiten la entrada, se presume que cuenta con acabados normales en buen estado de conservación. No se tiene acceso a dependencias ni contadores de servicio públicos.Salvedades: El presente avalúo no representa en ninguno de los casos un estudio de títulos; ni un dictamen estructural o de cualquier otra rama de la ingeniería civil o la arquitectura.</p> <p>Jurídica: Limitación al dominio, anotación 17 del certificado suministrado, embargo, anotación 16 hipoteca.</p> <p>Garaje: No se cuenta con información referente a garajes, en los documentos suministrados, avalúo de fachada.</p> <p>Entorno: El entorno es tranquilo, con una dinámica activa, bien iluminado, con disponibilidad de servicios públicos domiciliarios y rutas de transporte suficientes para abastecer la demanda. Adyacente a vía secundaria que permite la accesibilidad y movilidad en diferentes medios de transporte. Cercano a equipamientos como colegio, CAI de policía y Estación de bomberos y otros de uso recreativo.</p>			

GENERAL					
Código	PRG_2023_2355948	Propósito	Fachada-Concepto de Valor	Tipo de informe	Fachada-Concepto de valor
Datos del dirigido a:					
Dirigido A	GRUPO BANCOLOMBIA S.A.				
Tipo identificación	NIT.	Documento	890903938-8	Email	
Datos del solicitante:					
Solicitante	GRUPO BANCOLOMBIA S.A.				
Tipo identificación	C.C.	Documento	890903938-8	Teléfono	
Email					
Datos del propietario:					
Propietario	LUIS ANGEL MURCIA RODRIGUEZ				
Tipo identificación	C.C.	Documento	16229025	Ocupante	Arrendatario
Datos del inmueble objeto de avalúo:					
Dirección	CL 30#42-86 APTO 105 BLOQUE 2 UR SAN DIEGO				
Conjunto	SAN DIEGO				
Ciudad	Armenia	Departamento	Quindío	Estrato	3
Sector	Urbano	Barrio	Sector San Diego	Condiciones PH	Construcción
Tipo Inmueble	Apartamento	Tipo subsidio	N/A	Sometido a PH	Si
Observación	Informe de valor calculado de fachada (sin inspección física) por homologación de zona, informe de fachada por encargo del solicitante del avalúo, es susceptible a cambios, si permiten la entrada, se presume que cuenta con acabados normales en buen estado de conservación. No se tiene acceso a dependencias ni contadores de servicio públicos. Salvedades: El presente avalúo no representa en ninguno de los casos un estudio de títulos; ni un dictamen estructural o de cualquier otra rama de la ingeniería civil o la arquitectura.				

CARACTERISTICAS GENERALES

Uso actual	Vivienda	Piso inmueble	2		
Clase inmueble	Multifamiliar	Otro		Método utilizado	MERCADO
Justificación de Metodología	<p>Realización de informe de fachada. Artículo 444 y artículo 233 del código general del proceso:</p> <p>CGP Artículo 444 Avalúo y pago con productos</p> <p>Practicados el embargo y secuestro, y notificado el auto o la sentencia que ordene seguir adelante la ejecución, se procederá al avalúo de los bienes conforme a las reglas siguientes:</p> <ol style="list-style-type: none"> 1. Cualquiera de las partes y el acreedor que embargó remanentes, podrán presentar el avalúo dentro de los veinte (20) días siguientes a la ejecutoria de la sentencia o del auto que ordena seguir adelante la ejecución, o después de consumado el secuestro, según el caso. Para tal efecto, podrán contratar el dictamen pericial directamente con entidades o profesionales especializados. 2. De los avalúos que hubieren sido presentados oportunamente se correrá traslado por diez (10) días mediante auto, para que los interesados presenten sus observaciones. Quienes no lo hubieren aportado, podrán allegar un avalúo diferente, caso en el cual el juez resolverá, previo traslado de este por tres (3) días. 3. Si el ejecutado no presta colaboración para el avalúo de los bienes o impide su inspección por el perito, se dará aplicación a lo previsto en el artículo 233, sin perjuicio de que el juez adopte las medidas necesarias para superar los obstáculos que se presenten. 4. Tratándose de bienes inmuebles el valor será el del avalúo catastral del predio incrementado en un cincuenta por ciento (50%), salvo que quien lo aporte considere que no es idóneo para establecer su precio real. En este evento, con el avalúo catastral deberá presentarse un dictamen obtenido en la forma indicada en el numeral 1. 5. Cuando se trate de vehículos automotores el valor será el fijado oficialmente para calcular el impuesto de rodamiento, sin perjuicio del derecho otorgado en el numeral anterior. En tal caso también podrá acompañarse como avalúo el precio que figure en publicación especializada, adjuntando una copia informal de la página respectiva. 6. Si no se allega oportunamente el avalúo, el juez designará el perito evaluador, salvo que se trate de inmuebles o de vehículos automotores, en cuyo caso aplicará las reglas previstas para estos. En estos eventos, tampoco habrá lugar a objeciones. 7. En los casos de los numerales 7, 8 y 10 del artículo 595 y de inmuebles, si el demandante lo pide se prescindirá del avalúo y remate de bienes, con el fin de que el crédito sea cancelado con los productos de la administración, una vez consignados por el secuestro en la cuenta de depósitos judiciales. <p>PARÁGRAFO 1o. Cuando se trate de bienes muebles de naturaleza semejante podrán evaluarse por grupos, de manera que se facilite el remate.</p> <p>PARÁGRAFO 2o. Cuando se trate de bienes inmuebles, cualquiera de las partes podrá solicitar su división en lotes con el fin de obtener mayores ventajas en la licitación siempre que la división jurídica sea factible. Para ello deberá presentar dictamen que acredite que el inmueble admite división sin afectar su valor y destinación, con sus respectivos avalúos.</p> <p>Surtidos los traslados correspondientes, el juez decretará la división si la considera procedente.</p> <p>CGP Artículo 233 deber de colaboración de las partes</p>				

Las partes tienen el deber de colaborar con el perito, de facilitarle los datos, las cosas y el acceso a los lugares necesarios para el desempeño de su cargo; si alguno no lo hiciere se hará constar así en el dictamen y el juez apreciará tal conducta como indicio en su contra.

Si alguna de las partes impide la práctica del dictamen, se presumirán ciertos los hechos susceptibles de confesión que la otra parte pretenda demostrar con el dictamen y se le impondrá multa de cinco (5) a diez (10) salarios mínimos mensuales.

PARÁGRAFO. El juez deberá tener en cuenta las razones que las partes aduzcan para justificar su negativa a facilitar datos, cosas o acceso a los lugares, cuando lo pedido no se relacione con la materia del litigio o cuando la solicitud implique vulneración o amenaza de un derecho propio o de un tercero.

Otras Definiciones:

AVALÚO: Es el estudio o proceso mediante el cual se estima y documenta el **valor** de un bien o bien inmueble, servicio, actividad, cosa u objeto, de acuerdo a la apreciación personal expresada por un profesional que cuenta con los conocimientos técnicos, aplique normas y procedimientos generalmente aceptados en esta especialidad.

FACHADA: Parte o cara visible de un inmueble, de los muros exteriores de un edificio, conjunto u de otra cosa en relación con su situación.

CONCEPTO DE VALOR Y/O AVALÚO FACHADA: valor estimado, mediante un estudio estadístico por homogenización de zona, este tipo de informe es susceptible a cambios si se realiza visita donde se pueda inspeccionar el predio. Se asume la hipótesis que el inmueble se encuentra en estado normales de conservación. **informe de fachada por encargo del solicitante del avalúo, quien indica y da instrucción de su desarrollo, al no lograrse la entrada al inmueble**

MÉTODO DE COMPARACIÓN O DE MERCADO:

Es la técnica valuatoria que busca establecer el valor comercial del bien, a partir del estudio de las ofertas o transacciones recientes, de bienes semejantes y comparables al del objeto de avalúo. Tales ofertas o transacciones deberán ser clasificadas, analizadas e interpretadas para llegar a la estimación del valor comercial.

	ÁREAS JURÍDICAS			ÁREAS CATASTRAL		
	AREA CONSTRUIDA	M2	-	AREA	M2	-
	AREA PRIVADA	M2	48.05	AVALUO CATASTRAL 2023	PESOS	-
	ÁREAS MEDIDAS EN VISITA			ÁREAS VALORADAS		
	AREA PRIVADA MEDIDA	M2	FACHADA	AREA PRIVADA VALORADA	M2	48.05
	AREA LIBRE MEDIDA	M2	FACHADA			
Perspectivas de valoración	De acuerdo a las condiciones del sector y a la dinámica de mercado del mismo, se consideran perspectivas de valoración bajas					
Actualidad edificadora	No se observó actividad edificadora en su entorno inmediato.					
Comportamiento Oferta y Demanda	Del análisis del segmento del mercado relativo a los inmuebles comparables con el que se valora se deduce que la oferta en la zona es baja, y se considera que la demanda es media.					
Reglamentación urbanística:	Ordenamiento territorial vigente a la fecha del informe: Acuerdo municipal 019 de 2009 Inmueble objeto de avalúo sometido a propiedad horizontal.					

INFORMACIÓN JURÍDICA

ESCRITURAS

Nro. escritura	Tipo	Fecha	Notaria	Ciudad
1005	EscrituraDePropiedad	11/04/2007	2ª Cartago	Cartago

MATRÍCULAS

Nro. Matrícula	Fecha	Coeficiente	Cédula catastral	Detalle
280-51061	20/04/2023	1.86%	6300101030000045 70901900000009	AP 105 BL 2

Observación	Limitación al dominio, anotación 17 del certificado suministrado, embargo, anotación 16 hipoteca.
-------------	---

GARAJES Y DEPOSITOS

Observación	No se cuenta con información referente a garajes, en los documentos suministrados, avalúo de fachada.
-------------	---

DEL ENTORNO


CARACTERISTICAS

Uso predominante	Residencial	Área de actividad	Residencial.	Demanda / Interés	Debil
Estrato	3	Barrio legal	Si	Topografia	Plana
Transporte	Bueno	Condiciones de salubridad	Bueno		

VIAS, ANDENES Y SARDINELES

	Sector	Conservación			
Vías pavimentadas	SI	Bueno			
Tipo de vía	Secundaria				

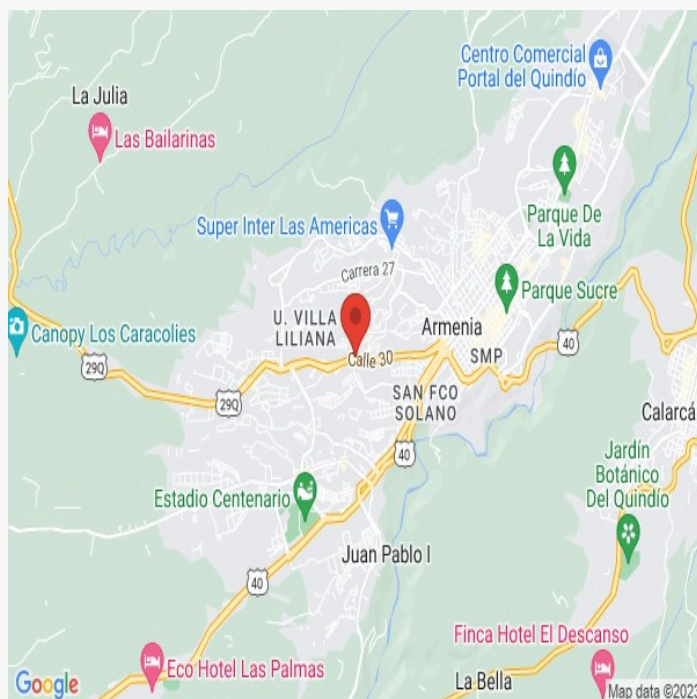
Observación:	El entorno es tranquilo, con una dinámica activa, bien iluminado, con disponibilidad de servicios públicos domiciliarios y rutas de transporte suficientes para abastecer la demanda.
--------------	---



Adyacente a vía secundaria que permite la accesibilidad y movilidad en diferentes medios de transporte. Cercano a equipamientos como colegio, CAI de policía y Estación de bomberos y otros de uso recreativo.

UBICACIÓN GEOGRÁFICA

Dirección: CL 30#42-86 APTO 105 BLOQUE 2 UR SAN DIEGO | Sector San Diego | Armenia | Quindío



LATITUD

MAGNA SIRGAS: 4.5319444

GEOGRAFICAS : 4° 31' 54.9984''

LONGITUD

MAGNA SIRGAS: -75.691388888889

GEOGRAFICAS : 75° 41' 29.0004''

MERCADO

#	DIRECCION	# PISO	VALOR VENTA	NEG	VALOR DEPURADO	# GARAJE	VALOR UNIDAD GARAJE	# DEPOSITO Y OTROS	VALOR DEPOSITO Y OTROS	VALOR M2	TELEFONO
1	Calle 50 – Los Naranjos	1	\$125,000,000	0.95	\$118,750,000	0	\$0	0	\$0	\$2,375,000.00	3136102475
2	Rojas Pinilla	4	\$140,000,000	0.95	\$133,000,000	0	\$0	0	\$0	\$2,375,000.00	3148308576
3	Las Serranías	1	\$130,000,000	0.95	\$123,500,000	0	\$0	0	\$0	\$2,225,225.23	3208858596
Del inmueble		2		.	.	0		0			

#	EDAD	AREA CONSTRUIDA	AREA PRIVADA	FACTOR ACABADOS	FACTOR EDAD	FACTOR PISO	FACTOR TAMANO	FACTOR UBICACION	FACTOR HOMOLOGACION	RESULTADOS
1	16-30	50.00	50.00	1.0	1.0	1.0	1.0	0.97	0.97	\$2,303,750.00
2	1-8	56.00	56.00	1.0	1.0	1.0	1.0	0.97	0.97	\$2,303,750.00
3	16-30	55.50	55.50	1.0	1.0	1.0	1.0	0.97	0.97	\$2,158,468.47
									PROMEDIO	\$2,255,322.82
									DESV. STANDAR	\$83,878.33
									COEF. VARIACION	3.72%

VALOR MÁXIMO	POR Mt2	\$2,339,201.15	TOTAL	\$112,398,615.44
VALOR MÍNIMO	POR Mt2	\$2,171,444.49	TOTAL	\$104,337,907.88
VALOR TOTAL	\$105,710,000.00			

Observaciones:
Se realiza el análisis de la muestra de bienes inmuebles comparables con la vivienda valuada, en lo referente a superficie, edad, situación, distribución, entorno, y ubicados en el mismo sector o cercano. Dependiendo de la oferta utilizada en el momento de la homogeneización se ha utilizado un factor que precia o deprecia la oferta, teniendo en cuenta los factores intervinientes en la misma.

Enlaces:

[1-https://www.fincaraiz.com.co/inmueble/apartamento-en-venta/calle-50/armenia/7246384](https://www.fincaraiz.com.co/inmueble/apartamento-en-venta/calle-50/armenia/7246384)[2-https://www.fincaraiz.com.co/inmueble/apartamento-en-venta/rojas-pinilla-il/armenia/8126297](https://www.fincaraiz.com.co/inmueble/apartamento-en-venta/rojas-pinilla-il/armenia/8126297)[3-https://www.fincaraiz.com.co/inmueble/apartamento-en-venta/las-serranias/armenia/10167459](https://www.fincaraiz.com.co/inmueble/apartamento-en-venta/las-serranias/armenia/10167459)

FOTOS 2

Vía frente al inmueble



Contador de Energia




Vista Inmueble Contiguo



Fachada del Inmueble



Fachada del Conjunto



Fachada del Conjunto



Fachada del Conjunto



Fachada del Conjunto



FOTOS 2

Fachada del Conjunto




Fachada del Conjunto



Fachada del Conjunto



Detalle de acabados



Coordenadas

1.429 m

Temperatura



—

Viento



—

Amanecer



5:59

Atardecer



18:16

Brújula



NE

Coordenadas GPS



N 04°31'55"

O 75°41'29"

**FINAL DEL INFORME AVALUO DE FACHADA
PRG_2023_2355948**



PIN de Validación: abae0a8f



Corporación Autorregulador Nacional de Avaluadores - ANA

NIT: 900796614-2

Entidad Reconocida de Autorregulación mediante la Resolución 20910 de 2016 de la Superintendencia de Industria y Comercio

El señor(a) IVAN DARIO GARCIA ORDOÑEZ, identificado(a) con la Cédula de ciudadanía No. 18468387, se encuentra inscrito(a) en el Registro Abierto de Avaluadores, desde el 11 de Abril de 2018 y se le ha asignado el número de avaluador AVAL-18468387.

Al momento de expedición de este certificado el registro del señor(a) IVAN DARIO GARCIA ORDOÑEZ se encuentra **Activo** y se encuentra inscrito en las siguientes categorías y alcances:

Categoría 1 Inmuebles Urbanos

Alcance

- Casas, apartamentos, edificios, oficinas, locales comerciales, terrenos y bodegas situados total o parcialmente en áreas urbanas, lotes no clasificados en la estructura ecológica principal, lotes en suelo de expansión con plan parcial adoptado.

Fecha de inscripción
11 Abr 2018

Regimen
Régimen Académico

Categoría 2 Inmuebles Rurales

Alcance

- Terrenos rurales con o sin construcciones como viviendas, edificios, establos, galpones, cercas, sistemas de riego, drenaje, vías, adecuación de suelos, pozos, cultivos, plantaciones, lotes en suelo de expansión sin plan parcial adoptado, lotes para el aprovechamiento agropecuario, demás infraestructura de explotación situados totalmente en áreas rurales.

Fecha de inscripción
07 Sep 2020

Regimen
Régimen Académico

Categoría 3 Recursos Naturales y Suelos de Protección

Alcance

- Bienes ambientales, minas, yacimientos y explotaciones minerales, lotes incluidos en estructura ecológica principal, lotes definidos o contemplados en el código de recursos naturales renovables, daños ambientales.

Fecha de inscripción
07 Sep 2020

Regimen
Régimen Académico



PIN de Validación: abae0a8f



Categoría 4 Obras de Infraestructura

Alcance

- Estructuras especiales para proceso, puentes, túneles, acueductos y conducciones, presas, aeropuertos, muelles, demás construcciones civiles de infraestructura similar.

Fecha de inscripción
07 Sep 2020

Regimen
Régimen Académico

Categoría 5 Edificaciones de Conservación Arqueológica y Monumentos Históricos

Alcance

- Edificaciones de Conservación arquitectónica, monumentos históricos.

Fecha de inscripción
07 Sep 2020

Regimen
Régimen Académico

Categoría 6 Inmuebles Especiales

Alcance

- Centros Comerciales, hoteles, colegios, hospitales, clínicas, avances de obras, incluye todos los inmuebles que no clasifiquen dentro de los numerales anteriores.

Fecha de inscripción
07 Sep 2020

Regimen
Régimen Académico

Categoría 7 Maquinaria Fija, Equipos y Maquinaria Móvil

Alcance

- Equipos eléctricos y mecánicos de uso en la industria, motores, subestaciones de planta, tableros eléctricos, equipos de generación, subestaciones de transmisión de distribución, equipos e infraestructura de transmisión y distribución, maquinaria de construcción, movimiento de tierra, y maquinaria para producción y proceso, equipos de cómputo: microcomputadores, impresoras, monitores, módems y otros accesorios de estos equipos, redes, main frames, periféricos espaciales y otros equipos accesorios de estos. equipos de telefonía, electromedicina y radiocomunicación, transporte automotor: vehículos de transporte terrestre como automóviles, camperos, camiones, buses, tractores, camiones y remolques, motocicletas, motociclos, cuatrimotos, bicicletas y similares.

Fecha de inscripción
07 Sep 2020

Regimen
Régimen Académico



PIN de Validación: abae0a8f



Categoría 8 Maquinaria y Equipos Especiales

Alcance

- Naves, aeronaves, trenes, locomotoras, vagones, teleféricos, cualquier medio de transporte diferente del automotor descrito en la clase anterior.

Fecha de inscripción
07 Sep 2020

Regimen
Régimen Académico

Categoría 9 Obras de Arte, Orfebrería, Patrimoniales y Similares

Alcance

- Artes, joyas, orfebrería, artesanías, muebles con valor histórico, cultural, arqueológico, paleontológico y similares.

Fecha de inscripción
07 Sep 2020

Regimen
Régimen Académico

Categoría 10 Semovientes y Animales

Alcance

- Semovientes, animales, muebles no clasificados en otra especialidad.

Fecha de inscripción
07 Sep 2020

Regimen
Régimen Académico

Categoría 11 Activos Operacionales y Establecimientos de Comercio

Alcance

- Revalorización de activos, inventarios, materia prima, producto en proceso, producto terminado, establecimientos de comercio.

Fecha de inscripción
07 Sep 2020

Regimen
Régimen Académico

Categoría 12 Intangibles

Alcance

- Marcas, patentes, secretos empresariales, derechos autor, nombres comerciales, derechos deportivos, espectro radioeléctrico, fondo de comercio, prima comercial, otros similares.



PIN de Validación: abae0a8f



Fecha de inscripción
07 Sep 2020

Regimen
Régimen Académico

Categoría 13 Intangibles Especiales

Alcance

- Daño emergente, lucro cesante, daño moral, servidumbres, derechos herenciales y litigiosos, demás derechos de indemnización, cálculos compensatorios, cualquier otro derecho no contemplado en las clases anteriores.

Fecha de inscripción
07 Sep 2020

Regimen
Régimen Académico

Los datos de contacto del Avaluador son:

Ciudad: ARMENIA, QUINDÍO
Dirección: ARMENIA, CALLE 25 NORTE #13-41 AP 405-A
Teléfono: 3113323523
Correo Electrónico: arquivangarcia@gmail.com

Títulos Académicos, Certificados de Aptitud Ocupacional y otros programas de formación:

Técnico Laboral Por Competencias en Avalúos- Corporación Tecnológica Empresarial
Arquitecto- La Universidad La Gran Colombia.

Que revisados los archivos de antecedentes del Tribunal Disciplinario de la ERA Corporación Autorregulador Nacional de Avaluadores - ANA; no aparece sanción disciplinaria alguna contra el(la) señor(a) IVAN DARIO GARCIA ORDOÑEZ, identificado(a) con la Cédula de ciudadanía No. 18468387.

El(la) señor(a) IVAN DARIO GARCIA ORDOÑEZ se encuentra al día con el pago sus derechos de registro, así como con la cuota de autorregulación con Corporación Autorregulador Nacional de Avaluadores - ANA.

Con el fin de que el destinatario pueda verificar este certificado se le asignó el siguiente código de QR, y puede escanearlo con un dispositivo móvil u otro dispositivo lector con acceso a internet, descargando previamente una aplicación de digitalización de código QR que son gratuitas. La verificación también puede efectuarse ingresando el PIN directamente en la página de RAA <http://www.raa.org.co>. Cualquier inconsistencia entre la información acá contenida y la que reporte la verificación con el código debe ser inmediatamente reportada a Corporación Autorregulador Nacional de Avaluadores - ANA.



PIN de Validación: abae0a8f



PIN DE VALIDACIÓN

abae0a8f

El presente certificado se expide en la República de Colombia de conformidad con la información que reposa en el Registro Abierto de Avaluadores RAA., a los un (01) días del mes de Julio del 2023 y tiene vigencia de 30 días calendario, contados a partir de la fecha de expedición.

Firma: _____
Alexandra Suarez
Representante Legal