


INFORME DE AVALUO LRCAJA-1116235481
RESUMEN EJECUTIVO

CLIENTE	YIMILSON SOLIS VELASCO
NIT / C.C CLIENTE	1116235481
DIRECCIÓN	CL 22A 1 44W LOTE 10 MZ B
SECTOR	Urbano Estrato 2
BARRIO	Farfán
CIUDAD	Tuluá
DEPARTAMENTO	Valle del Cauca
PROPOSITO	Modelo 8-14
TIPO AVALUO	valor comercial
VALUADOR	JOSE MIGUEL ARANZAZU RESTREPO
IDENTIFICACIÓN	1113304560

ANTECEDENTES

FECHA VISITA	17/07/2023
FECHA INFORME	24/07/2023
DIRIGIDO A	Caja Promotora de Vivienda Militar y de Policía
EDAD (AÑOS)	20 años
REMODELADO	
OCUPANTE	Arrendatario
TIPO DE INMUEBLE	Casa
USO ACTUAL	Vivienda

ASPECTOS JURIDICOS

PROPIETARIO	María Eugenia Román Agudelo / Martínez Ospina Henry				
NUM.	841 EscrituraDe	#NOTARIA	1	FECHA	10/04/2018
ESCRITURA	Propiedad				
CIUDAD	Tuluá	DEPTO		Valle del Cauca	
ESCRITURA					
CEDULA	76834010111490019000				
CATASTRAL					
LICENCIA DE CONSTRUCCIÓN	NO APORTADA				
NOMBRE DEL CO	No aplica				
NUNTO/EDIFICI					
O					
VALOR ADMINIS	No Tiene	MENSUALIDAD		VRxM2	
RACIÓN					

M. INMOB.	Nº
Casa	384-80126

OBSERVACIONES GENERALES

Casa ubicada en el barrio Farfán del municipio de Tuluá, Casa identificada físicamente con la nomenclatura Calle 21 # 1-Oe-45 y en documentos, calle 22A # 1-44W, se recomienda realizar actualización de nomenclatura. **Salvedades: El presente avalúo no representa en ninguno de los casos un estudio de títulos; ni un dictamen estructural o de cualquier otra rama de la ingeniería civil o la arquitectura.**

ACABADOS

DETALLE	CALIDAD	ESTADO
Sala	Sencillo	Bueno.
Comedor	Sencillo	Bueno.
Cocina	Sencillo	Bueno.
Baño	Sencillo	Bueno.
Piso	Sencillo	Bueno.
Techo	Sencillo	Bueno.
Muro	Sencillo	Bueno.
Carpintería	Sencillo	Bueno.

DEPENDENCIAS


Sala	1	Estudio	0	Alcobas	6
Comedor	2	Estar	0	B. priv	0
Cocina	Sencilla	AlcServ.	0	Terraza	
Zropa	2	BServ	0	Jardín	No
Patio	0	Bsocial	2	Balcón	1
Garajes	1	Exclusivo	NO	Sencillo	SI
Cubierto	SI	Privado	NO	Doble	NO
Descubierto	NO	Comunal	NO	Servidumb.	0
IntegralAla	SI				
Vivienda					

DOTACIÓN COMUNAL

Portería	No	Bicicletero	No	Acensores	No
Piscinas	No	TerrazaCom	No	JardinInfant	No
		unal		il	
PlantaElect.	No	Calefaccion	No	Golfito	No
Gar.Visit.	No	Ginmnasio	No	BombaEyec	No
				tora	
Porteria	No	Tanque	No	Cancha	No
ZonaVerde	No	Shut	No	Citofono	No
Aire	No	Teatrino	No	Sauna	No

VALOR COMERCIAL \$ COP 148,320,000.00
VALOR ASEGURABLE \$ COP 108,006,624.00
CALIFICACIÓN DE GARANTÍA
FAVORABLE: No
Observación de Favorabilidad

El inmueble es NO FAVORABLE. Nota 1: El inmueble tiene escalera en antejardín, la cual deberá legalizar y/o aportar los documentos que legalicen esta construcción. Nota 2: debe actualizar nomenclatura en certificado de tradición. NOTA 3: son dos unidades habitacionales, esto no es subsanable, de acuerdo a las políticas de CAJAHONOR.

NOMBRES Y FIRMAS


JOSE MIGUEL ARANZAZU RESTREPO
Perito Actuante
C.C: 1113304560
RAA: AVAL-1113304560



Los Rosales Constructora Inmobiliaria
S.A.S.
Nombre de la firma

MIEMBROS DE LA LONJA DE BOGOTÁ-Oficina: Cl 151 #18A-34 OF. 505 Bogotá; PBX: 6019159007 Ext. 101
Página web: www.losrosales.com Email: avaluos@losrosales.com

INFORMACIÓN DE ÁREAS / NORMATIVIDAD

Uso Principal Según Norma	Residencial
Uso Compatible Según Norma	No específica
Uso Condicionado Según Norma	Dotacional, comercio.
Uso Prohibido Según Norma	No específica

Amenaza Riesgo Inundacion	No
Amenaza Riesgo Movimiento en masa	No
Suelos De Proteccion	No
Patrimonio	NO

Área Lote	72	Frente	6
Forma	regular	Fondo	12
Topografía	plana	Rel. Fte./Fdo.	1:2

NORMAS DE USO DE SUELO

Decreto / Acuerdo	017 DEL 18/12/2015
Antejardín	Empate con los vecinos
Uso principal	Residencial
Altura permitida pisos	3 PISOS
Aislamiento posterior	3 metros
Índice de ocupación	Resultante
Índice de construcción:	Resultante
No. De Unidades:	2

CONSTRUCCIÓN

ÁREAS JURÍDICAS	UND	VALOR
AREA DE TERRENO	M2	72

ÁREAS CATASTRAL	UND	VALOR
AREA DE TERRENO	M2	72
AREA CONSTRUIDA	M2	138
AVALUO CATASTRAL 2023	PESOS	33853000

ÁREAS MEDIDAS EN VISITA	UND	VALOR
TERRENO	M2	72
PISO 1	M2	72
PISO 2	M2	81.8

ÁREAS VALORADAS	UND	VALOR
TERRENO	M2	72
PISO 1	M2	54
PISO 2	M2	54

OBSERVACIONES DE ÁREAS
SECTOR

Uso predominante	Residencial
Demanda / interés	Media

	Nivel de equipamiento	Distancias aprox.
Comercial	Bueno	100-200
Escolar	Bueno	100-200
Asistencial	Bueno	300-400
Estacionamientos	Bueno	100-200
Áreas verdes	Bueno	100-200
Zonas recreativas	Bueno	100-200

	Tiene / No tiene	Estado de conserv.
Andenes	SI	Bueno
Sardineles	SI	
Vías Pavimentadas	SI	
Transporte Público	Bueno	

	Sector	Predio
Acueducto	SI	SI
Alcantarillado	SI	SI
Energía Eléctrica	SI	SI
Gas Natural	SI	SI

Amoblamiento Urbano

Paradero:	Zonas verdes:	Arborización:
NO	SI	SI

Impacto Ambiental

Aire:	Basura:	Ruido:	Cond.seguridad:	Aguas servidas:
NO	NO	NO	NO	NO

EDIFICACIÓN - ESTRUCTURA

Estado de construcción	Usada
Tipo	Mampostería Confinada
Avance(En construcción)	100
Estado de conservación	Bueno
N° de Pisos	2
N° de Sótanos	
Vida Útil	100
Vida Remanente	80
Estructura	Tradicional
Material de Construcción	Ladrillo
Fecha de Remodelación	
Daños previos	NO
Ubicación	CL 22A 1 44W LOTE 10 MZ B

Ajuste sismo resistente	NO
Cubierta	Placa de concreto
Fachada	pañete y pintura
Ancho Fachada	3-6 metros
Irregularidad Planta	No
Irregularidad Altura	No
Tipología Vivienda	Casa Continua
Año de Construcción	2003

Comentarios de estructura

Estructura aparentemente en buen estado, no se observaron daños a simple vista.

CUADRO DE VALORACIÓN

Tipo de Área	Descripción	Área	Unidad	Valor unitario	%	Valor total
Area de Terreno	Lote	72	M2	\$560,000.00	27.18%	\$40,320,000.00
Area Construida	Piso 1	54	M2	\$1,000,000.00	36.41%	\$54,000,000.00
Area Construida	Piso 2	54	M2	\$1,000,000.00	36.41%	\$54,000,000.00
TOTALES					100%	\$148,320,000.00
Valor en letras			Ciento cuarenta y ocho millones trescientos veinte mil Pesos Colombianos			

TOTAL COMERCIAL \$148,320,000.00

OFERTA Y DEMANDA

Tiempo esperado de comercialización (Meses):	15
Perspectivas de valoración:	De acuerdo a las condiciones del sector y a la dinámica de mercado del mismo, se consideran perspectivas de valoración medias
Comportamiento Oferta y Demanda:	Del análisis del segmento del mercado relativo a los inmuebles comparables con el que se valora se deduce que la oferta en la zona es media, y se considera que la demanda es media.
Actualidad edificadora:	No se observó actividad edificadora en su entorno inmediato.

SALVEDADES

Casa ubicada en el barrio Farfan del municipio de Tuluá, Casa identificada físicamente con la nomenclatura Calle 21 # 1-Oe-45 y en documentos, calle 22A # 1-44W, se recomienda realizar actualización de nomenclatura. **Salvedades: El presente avalúo no representa en ninguno de los casos un estudio de títulos; ni un dictamen estructural o de cualquier otra rama de la ingeniería civil o la arquitectura.**

Garaje integrado a la construcción del primer piso.

Casa en sector residencial, al occidente del municipio, sector con casas usadas y proyecto vis nuevos, se accede desde la calle 25.

Estructura aparentemente en buen estado, no se observaron daños a simple vista.

Nota 3: Se liquida el área construida permitida por norma(108 M2), la cual es inferior a la construida (153.80 M2), para lo cual debe suministrar documentos que registren el total de la construcción (153.80 M2).

Casa. Consta de: sala: 1, Comedor: 2, Cocina: Sencilla, Baño social: 2, Patio interior: 0, Habitaciones: 6, Closet: 0, Baño privado: 0, Estar: 0, Bodega: 0, Estudio: 0, Cuarto servicio: 0, Baño servicio: 0, Zona ropas: 2, Local: 0, Balcón: 1, Jardín: No, Zona verde: No, Oficina: 0, Ventilación: Bueno, Iluminación: Bueno

Casa con acabados sencillos, enchapes cerámicos en baños y cocinas.

EXPLICACIÓN METODOLOGÍA UTILIZADA

Para la determinación del valor comercial del inmueble objeto de avalúo, de acuerdo con lo establecido en el **Decreto 1420 del 24 de julio de 1998** y su correspondiente resolución reglamentaria **Resolución 620 del 23 de septiembre de 2008** expedida por el Instituto Geográfico Agustín Codazzi, por la cual se establecen los procedimientos para los avalúos ordenados dentro del marco de la **Ley 388 de 1997**; se utiliza el siguiente (s) método(s):

MÉTODO DE COMPARACIÓN O DE MERCADO: Es la técnica valuatoria que busca establecer el valor comercial del bien, a partir del estudio de las ofertas o transacciones recientes, de bienes semejantes y comparables al del objeto de avalúo. Tales ofertas o transacciones deberán ser clasificadas, analizadas e interpretadas para llegar a la estimación del valor comercial.

MERCADO

#	DIRECCION	VALOR VENTA	NEG	VALOR DEPURADO	TELEFONO	TERRENO M2	TAMANO CONSTRUCCI ON M2	VALOR CONSTRUCCION M2	VALOR CONSTRUCCION
1	El Bosque	\$250,000,000	0.95	\$237,500,000	3136485569	100	200	\$950,000	\$190,000,000
2	Santa Rita	\$270,000,000	0.95	\$256,500,000	3206818104	72	200	\$1,110,000	\$222,000,000
3	Sajonia	\$380,000,000	0.95	\$361,000,000	3167585807	174	320	\$880,000	\$281,600,000
Del inmueble						72	108		

#	TOTAL SIN CONSTRUCCION	TERRENO M2	FACTOR TAMANO	FACTOR UBICACION	FACTOR HOMOLOGADO	RESULTADOS
1	\$47,500,000	\$475,000	1.0	1.0	1.00	\$475,000
2	\$34,500,000	\$479,167	1.0	1.0	1.00	\$479,167
3	\$79,400,000	\$456,322	1.0	1.0	1.00	\$456,322
					PROMEDIO	\$470,162.84
					DESV. STANDAR	\$12,166.35
					COEF. VARIACION	2.59%

TERRENO	ADOPTADOM2	\$460,000.00	AREA	72	TOTAL	\$33,120,000.00
CONSTRUCCION	ADOPTADOM2	\$1,000,000.00	AREA	108	TOTAL	\$108,000,000.00
VALOR TOTAL	\$141,120,000.00					

Observaciones:

Enlaces:

1.-<https://www.properati.com.co/detalle/14032-32-106a-3add9ac374ba-6145deb6-a47b-39ab>

2.-<https://www.properati.com.co/detalle/14032-32-7197-1f605fa8e39f-14a57b25-8f4a-455c>

3.-<https://www.properati.com.co/detalle/14032-32-2034-cc5a5b25ce98-dd54cf7a-9444-4686>

UBICACIÓN DEL INMUEBLE VALORADO

DIRECCIÓN:

CL 22A 1 44W LOTE 10 MZ B | Farfán | Tuluá | Valle del Cauca

COORDENADAS (DD)

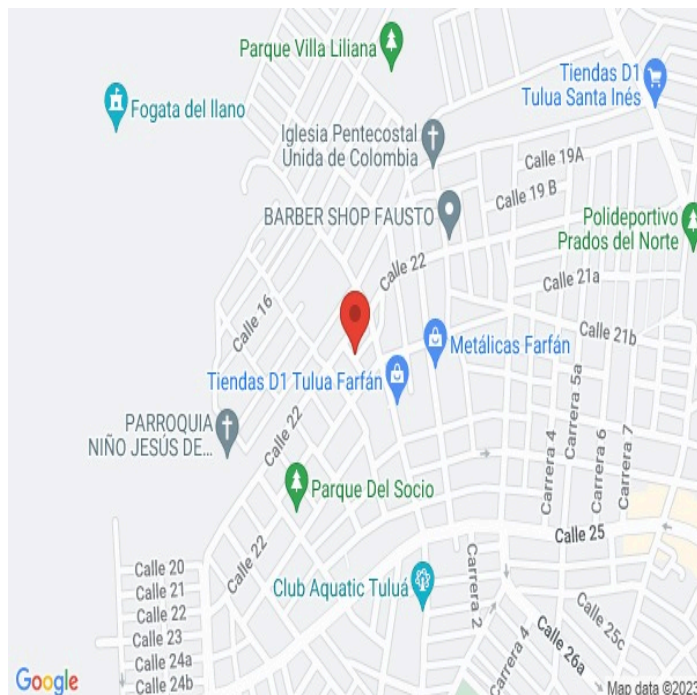
Latitud: 4.095291

Longitud: -76.214292

COORDENADAS (DMS)

Latitud: 4° 5' 43.047"

Longitud: 76° 12' 51.4512"

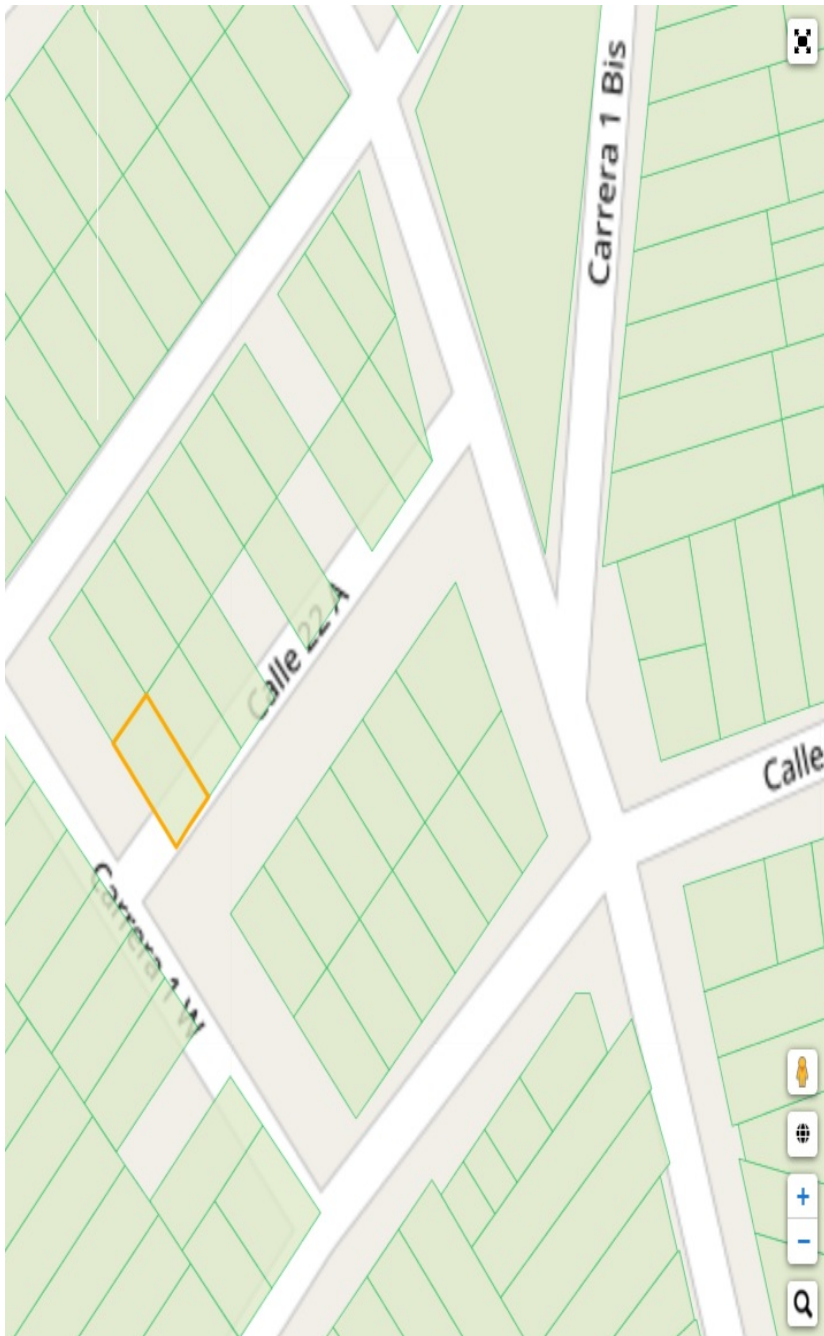


PLANO DE DISTRIBUCIÓN



.OTROS ANEXOS.

Consulta catastral



CAPAS BUSQUEDA RESULTADO STREET

Valor

768340101000011490019000000000

BUSCAR

PREDIO

NPN 768340101000011490019000000000

Numero predial 76834010111490019000

Direccion Mz B Lo 10

Destino Habitacional

Area cartografica 71.9710 m²

Area terreno 72 m²

Area construida 138 m²

Municipio TULUÁ

ZONAS

CONSTRUCCIONES

Nota 1.

1. No se permite el estacionamiento de vehículos en antejardín.
2. Los antejardines en áreas residenciales deberán ser empedrados y arborizados, exceptuando las zonas para ingreso peatonal y vehicular.
3. Los antejardines no se pueden cubrir ni construir.
4. No se permiten escaleras ni rampas en los antejardines.
5. En zonas con uso comercial y de servicios, en las cuales se permita el uso temporal del antejardín, éste se deberá tratar en material duro, continuo, sin obstáculos ni desniveles para el peatón y mediante un diseño unificado en los costados de manzana. Sólo podrán ubicarse los elementos de mobiliario urbano adoptados por la Administración Distrital.
6. No se permite el cerramiento de antejardines en zonas con uso comercial y de servicios.

REGISTRO FOTOGRÁFICO

Foto Selfie



Vía frente al inmueble



Entorno



Contador de Energia



Contador de Energia



Contador de Energia



Contador de Agua



Contador de Gas



REGISTRO FOTOGRÁFICO

Contador de Gas



Contador de Gas



Fachada del Inmueble



Nomenclatura



Sala



Sala



Comedor



Comedor



REGISTRO FOTOGRÁFICO

Comedor



Cocina



Cocina



Zona de Ropas



Zona de Ropas



Escalera



Escalera



Balcón



REGISTRO FOTOGRÁFICO


Hab 1 o Habitación Principal



Habitación 2



Habitación 3



Habitación 4



Habitación 5



Habitación 6



Baño Social 1



Baño Social 1



REGISTRO FOTOGRÁFICO


Baño Social 2



Terraza Inmueble



Garaje



Garaje



CONSIDERACIONES FINALES PARA EL INFORME DE AVALÚO

VOCABULARIO: PRECIO: Es un término que se utiliza para la cuantía que se solicita, ofrece o paga por un bien o servicio. El precio de venta es un hecho histórico. **COSTO:** es el precio pagado por los bienes y servicios o la cantidad exigida para crear o producir el bien o el servicio. **MERCADO:** un mercado es el entorno en el que se comercializan bienes y servicios entre compradores y vendedores a través de un mecanismo de precios. --- **AVALÚO:** Es el estudio o proceso mediante el cual se estima y documenta el valor de un bien o bien inmueble, servicio, actividad, cosa u objeto, de acuerdo a la apreciación personal expresada por un profesional que cuenta con los conocimientos técnicos, aplique normas y procedimientos generalmente aceptados en esta especialidad. --- **VALOR COMERCIAL:** Es el precio más probable en que se podría comercializar un bien, en las circunstancias prevalecientes a la fecha del avalúo, en un plazo razonable de exposición, en una transacción llevada a cabo entre un oferente y un demandante libre de presiones, bien informados.

ABREVIACIONES: Apartamento: APTO ó AP --- **TORRE:** TO --- **LOTE:** LO --- **CASA:** CS o CA --- **AVENIDA:** AV --- **CALLE:** CL --- **CARRERA:** CRA ó KR --- **Diagonal:** Diag. --- **Conjunto:** CJ --- **Edificio:** ED --- **Residencial:** Res --- **Etapas:** ET --- **SIN Estrato:** SE

----- **METODOLOGÍA:** Para la determinación del valor comercial del inmueble objeto de avalúo, de acuerdo con lo establecido en el **Decreto 1420 del 24 de julio de 1998** y su correspondiente resolución reglamentaria **Resolución 620 del 23 de septiembre de 2008** expedida por el Instituto Geográfico Agustín Codazzi, por la cual se establecen los procedimientos para los avalúos ordenados dentro del marco de la **Ley 388 de 1997:**

1. Método de comparación o de mercado: Es la técnica valuatoria que busca establecer el valor comercial del bien, a partir del estudio de las ofertas o transacciones recientes, de bienes semejantes y comparables al del objeto de avalúo. Tales ofertas o transacciones deberán ser clasificadas, analizadas e interpretadas para llegar a la estimación del valor comercial.

2. Método de capitalización de rentas o ingresos: Es la técnica valuatoria que busca establecer el valor comercial de un bien, a partir de las rentas o ingresos que se puedan obtener del mismo bien, o inmuebles semejantes y comparables por sus características físicas, de uso y ubicación, trayendo a valor presente la suma de los probables ingresos o rentas generadas en la vida remanente del bien objeto de avalúo, con una tasa de capitalización o interés.

3. Método de costo de reposición: Es el que busca establecer el valor comercial del bien objeto de avalúo a partir de estimar el costo total de la construcción a precios de hoy, un bien semejante al del objeto de avalúo, y restarle la depreciación acumulada. Para la depreciación de las construcciones se deben emplear modelos continuos y no los discontinuos o en escalera. Deberá adoptarse un sistema que tenga en cuenta la edad y el estado de conservación, tal como lo establece Fitto y Corvini.

4-) Método o técnica Residual: Es el que busca establecer el valor comercial del bien, normalmente para el terreno, a partir de estimar el monto total de las ventas de un proyecto de construcción, acorde con la reglamentación urbanística vigente y de conformidad con el mercado del bien final vendible, en el terreno objeto de avalúo. Este método (técnica) debe desarrollarse bajo el principio de mayor y mejor uso.

DECLARACION DE CUMPLIMIENTO

El valuador confirma que: el informe de valuación es confidencial para las partes, hacia quien está dirigido o sus asesores profesionales, para el propósito específico del encargo; no se acepta ninguna responsabilidad ante ninguna tercera parte, y el valuador no acepta ninguna responsabilidad por la utilización inadecuada del informe. Se prohíbe la publicación del informe en todo o en parte, o cualquier referencia al mismo, o a las cifras de valuación contenidas en él, o los nombres y afiliación profesional de los valuadores, sin el consentimiento escrito del Valuador. --- **El profesional que firma** declara que no tiene hoy, ni espera tener en el futuro, interés en la propiedad valorada; ni participación en los usos que se hagan del avalúo, ni con las personas que participen en la operación. Ha inspeccionado el inmueble personalmente y/o su equipo de trabajo con RAA vigente, y la información es la observada; los inconvenientes y limitaciones que pueda tener el bien y su vecindario, están mencionados. Además, se mantendrá un nivel de confidencialidad, acorde a las exigencias de **Los Rosales Constructora Inmobiliaria S.A.S.** --- No es responsabilidad del valuador, el uso de este informe, para un fin distinto al que fue solicitado. --- **La valuación se llevó a cabo conforme a un código de ética** y normas de conducta. El Valuador ha cumplido los requisitos de formación de su profesión. Se adjunta el registro RAA de evaluador en el presente informe. Las descripciones de hechos presentadas en el informe son correctas hasta donde el Valuador alcanza a conocer. Los análisis y resultados solamente se ven restringidos por las hipótesis y condiciones restrictivas que se describen en el informe.

CONDICIONANTES Y SALVEDADES AL AVALÚO

La compañía valuadora así como el valuador no serán responsables de la veracidad de la información urbanística que afecte o haya afectado el inmueble objeto del predio en el momento de la realización del avalúo. El valuador deberá dejar consignadas las inconsistencias que observe. --- **La compañía valuadora** así como el valuador no serán responsables de la veracidad de la información y ubicación del bien recibido del solicitante; los antecedentes de propiedad asentados en el presente Avalúo es la contenida en la documentación oficial proporcionada por el solicitante del propio Avalúo y/o propietario del bien a valuar y/o entidad pública o privada solicitante del avalúo, la cual asumimos como correcta y se recibe de buena fe. Entre ella, podemos mencionar la escritura de propiedad o propiedad horizontal, certificado de libertad y tradición, entre otros. --- **El presente Avalúo es de USO exclusivo del(os) solicitante(s)** para el destino o propósito expresado en el mismo, por lo que no podrá ser utilizado para fines distintos. --- **La presente tasación no constituye un dictamen estructural, de cimentación, de hidrología, de suelos, de sismología**, o de cualquier otra rama de la ingeniería civil o la arquitectura, por lo tanto, no puede ser utilizado para fines relacionados con esas ramas ni se asume responsabilidad por vicios ocultos u otras características del inmueble que no puedan ser apreciadas en una visita normal de inspección física para efectos de tasación. Incluso cuando se aprecien algunas características que puedan constituir anomalías con respecto al estado de conservación normal -según la vida útil consumida- de un inmueble o a su estructura, el valuador no asume mayor responsabilidad que así indicarlo cuando son detectadas, ya que aunque se presenten estados de conservación malos o ruinosos, es obligación del perito realizar la tasación según los criterios y normas vigentes y aplicables según el propósito del mismo. -- **No se han tenido** en cuenta en la elaboración del presente informe, posibles contingencias o afectaciones de orden jurídico, tales como: Titulación, Modos de Adquisición de Dominio, limitaciones de dominio, Contratos de Tenencia, Demandas Pendientes y en general cualquier asunto de carácter legal. El valor asignado se entiende como valor presente del inmueble tal y como se encontraba al momento de efectuar la visita de inspección. **Por tales motivos, el presente avalúo, no representa en ninguno de los casos un estudio de títulos.** --- Los valores comerciales asignados a los inmuebles, tienen que ver directamente con el área determinada en los documentos públicos suministrados por el interesado y/o áreas susceptibles de legalizar de acuerdo a la normatividad aplicable. --**Vigencia del avalúo: decretos 1420/1998 y 422/2000**, expedidos por el Ministerio de Hacienda y Crédito Público y ministerio de Desarrollo Económico, el presente avalúo tiene una **vigencia de un año**, contado desde la fecha expedición, siempre y cuando las condiciones físicas, intrínsecas, extrínsecas y normativas del inmueble valuado, no sufran cambios significativos, así como tampoco se presenten variaciones representativas del mercado inmobiliario comparable. Por otra parte, el **Decreto 145/2000**, "por medio del cual se establecen las condiciones de los créditos de vivienda individual a largo plazo, el avalúo practicado para tal fin, debe encontrarse dentro de los **seis (6) meses** anteriores al otorgamiento del crédito" --- **FAVORABILIDAD:** La finalidad de un proceso valuatorio, es dar valor, por tal motivo cuando se da un concepto de favorabilidad, este está sujeto al cumplimiento de las políticas exigidas por la entidad a la que se le está dirigiendo el avalúo, la cual establece los requisitos para dar un concepto, de acuerdo a los requerimientos internos de dicha entidad. La favorabilidad es un concepto independiente al valor del avalúo, el cual no se afecta por dicho concepto. NO es responsabilidad del perito y/o de Los Rosales dicho concepto, el cual se aporta de buena fe, es responsabilidad de a quien se dirige el avalúo verificar de acuerdo a sus políticas.

FINAL DEL INFORME AVALÚO LRCAJA-1116235481



PIN de Validación: b8cf0aed



Corporación Colombiana Autorreguladora de Avaluadores ANAV

NIT: 900870027-5

Entidad Reconocida de Autorregulación mediante la Resolución 26408 del 19 de Abril de 2018 de la Superintendencia de Industria y Comercio

El señor(a) JOSE MIGUEL ARANZAZU RESTREPO, identificado(a) con la Cédula de ciudadanía No. 1113304560, se encuentra inscrito(a) en el Registro Abierto de Avaluadores, desde el 29 de Mayo de 2018 y se le ha asignado el número de avaluador AVAL-1113304560.

Al momento de expedición de este certificado el registro del señor(a) JOSE MIGUEL ARANZAZU RESTREPO se encuentra **Activo** y se encuentra inscrito en las siguientes categorías y alcances:

Categoría 1 Inmuebles Urbanos

Alcance

- Casas, apartamentos, edificios, oficinas, locales comerciales, terrenos y bodegas situados total o parcialmente en áreas urbanas, lotes no clasificados en la estructura ecológica principal, lotes en suelo de expansión con plan parcial adoptado.

Fecha de inscripción
29 Mayo 2018

Regimen
Régimen Académico

Categoría 2 Inmuebles Rurales

Alcance

- Terrenos rurales con o sin construcciones, como viviendas, edificios, establos, galpones, cercas, sistemas de riego, drenaje, vías, adecuación de suelos, pozos, cultivos, plantaciones, lotes en suelo de expansión sin plan parcial adoptado, lotes para el aprovechamiento agropecuario y demás infraestructura de explotación situados totalmente en áreas rurales.

Fecha de inscripción
12 Jun 2020

Regimen
Régimen Académico

Categoría 4 Obras de Infraestructura

Alcance

- Estructuras especiales para proceso , Acueductos y conducciones , Presas , Aeropuertos , Muelles , Demás construcciones civiles de infraestructura similar

Fecha de inscripción
12 Jun 2020

Regimen
Régimen Académico



PIN de Validación: b8cf0aed



Categoría 6 Inmuebles Especiales

Alcance

- Incluye centros comerciales, hoteles, colegios, hospitales, clínicas y avance de obras. Incluye todos los inmuebles que no se clasifiquen dentro de los numerales anteriores.

Fecha de inscripción
12 Jun 2020

Regimen
Régimen Académico

Categoría 7 Maquinaria Fija, Equipos y Maquinaria Móvil

Alcance

- Equipos eléctricos y mecánicos de uso en la industria, motores, subestaciones de planta, tableros eléctricos, equipos de generación, subestaciones de transmisión y distribución, equipos e infraestructura de transmisión y distribución, maquinaria de construcción, movimiento de tierra, y maquinaria para producción y proceso. Equipos de cómputo: Microcomputadores, impresoras, monitores, módems y otros accesorios de estos equipos, redes, main frames, periféricos especiales y otros equipos accesorios de estos. Equipos de telefonía, electromedicina y radiocomunicación. Transporte Automotor: vehículos de transporte terrestre como automóviles, camperos, camiones, buses, tractores, camiones y remolques, motocicletas, motociclos, mototriciclos, cuatrimotos, bicicletas y similares.

Fecha de inscripción
12 Jun 2020

Regimen
Régimen Académico

Categoría 8 Maquinaria y Equipos Especiales

Alcance

- Naves, aeronaves, trenes, locomotoras, vagones, teleféricos y cualquier medio de transporte diferente del automotor descrito en la clase anterior.

Fecha de inscripción
12 Jun 2020

Regimen
Régimen Académico

Categoría 10 Semovientes y Animales

Alcance

- Semovientes, animales y muebles no clasificados en otra especialidad.

Fecha de inscripción
12 Jun 2020

Regimen
Régimen Académico



PIN de Validación: b8cf0aed



Adicionalmente, ha inscrito las siguientes certificaciones de calidad de personas (Norma ISO 17024) y experiencia:

- Certificación expedida por Lonja de Propiedad Raíz Avaluadores y Constructores de Colombia, en la categoría Inmuebles Urbanos vigente hasta el 30 de Abril de 2022, inscrito en el Registro Abierto de Avaluadores, en la fecha que se refleja en el anterior cuadro.

NOTA: LA FECHA DE VIGENCIA DE LOS DOCUMENTOS ACÁ RELACIONADOS, ES INDEPENDIENTE DE LA VIGENCIA DE ESTE CERTIFICADO Y DIFERENTE DE LA VIGENCIA DE INSCRIPCION EN EL RAA

Los datos de contacto del Avaluador son:

Ciudad: SEVILLA, VALLE DEL CAUCA

Dirección: CARRERA 50#58-32 PISO 1 CENTRO

Teléfono: 3178069352

Correo Electrónico: josmi0310@gmail.com

Títulos Académicos, Certificados de Aptitud Ocupacional y otros programas de formación:

Técnico Laboral por Competencias en AVALÚOS DE BIENES MUEBLES (MAQUINARIA Y EQUIPOS) E INMUEBLES URBANOS – RURALES Y ESPECIALES expedido por el Instituto Técnico de Educación y Formación para el Trabajo y el Desarrollo Humano TECNI-INCAS.

TRASLADOS DE ERA

ERA Origen	ERA Destino	Fecha traslado
Corporación Autorregulador Nacional de Avaluadores - ANA	Corporación Colombiana Autorreguladora de Avaluadores ANAV	20 Mayo 2020

Que revisados los archivos de antecedentes del Tribunal Disciplinario de la ERA Corporación Colombiana Autorreguladora de Avaluadores ANAV; no aparece sanción disciplinaria alguna contra el(la) señor(a) JOSE MIGUEL ARANZAZU RESTREPO, identificado(a) con la Cédula de ciudadanía No. 1113304560.

El(la) señor(a) JOSE MIGUEL ARANZAZU RESTREPO se encuentra al día con el pago sus derechos de registro, así como con la cuota de autorregulación con Corporación Colombiana Autorreguladora de Avaluadores ANAV.

Con el fin de que el destinatario pueda verificar este certificado se le asignó el siguiente código de QR, y puede escanearlo con un dispositivo móvil u otro dispositivo lector con acceso a internet, descargando previamente una aplicación de digitalización de código QR que son gratuitas. La verificación también puede efectuarse ingresando el PIN directamente en la página de RAA <http://www.raa.org.co>. Cualquier inconsistencia entre la información acá contenida y la que reporte la verificación con el código debe ser inmediatamente reportada a Corporación Colombiana Autorreguladora de Avaluadores ANAV.



PIN de Validación: b8cf0aed



PIN DE VALIDACIÓN

b8cf0aed

El presente certificado se expide en la República de Colombia de conformidad con la información que reposa en el Registro Abierto de Avaluadores RAA., a los veintiséis (26) días del mes de Junio del 2023 y tiene vigencia de 30 días calendario, contados a partir de la fecha de expedición.

Firma: _____
Antonio Heriberto Salcedo Pizarro
Representante Legal