



INFORME DE AVALUO LRCAJA-18607176

RESUMEN EJECUTIVO

CLIENTE	OMAR ALBERTO BERNAL TERAN
NIT / C.C CLIENTE	18607176
DIRECCIÓN	KR 12 # 13 - 28 APTO 206 PISO 2 ED MIRLA SERRANA P.
SECTOR	Urbano Estrato 3
BARRIO	centro
CIUDAD	Santa Rosa de Cabal
DEPARTAMENTO	Risaralda
PROPOSITO	Modelo 8-14
TIPO AVALUO	valor comercial
VALUADOR	LUZ PIEDAD DUQUE QUIROZ
IDENTIFICACIÓN	24547694

ANTECEDENTES

FECHA VISITA	17/07/2023
FECHA INFORME	18/07/2023
DIRIGIDO A	Caja Promotora de Vivienda Militar y de Policía
EDAD (AÑOS)	0 años
REMODELADO	
OCUPANTE	Desocupado
TIPO DE INMUEBLE	Apartaestudio
USO ACTUAL	Vivienda

ASPECTOS JURIDICOS

PROPIETARIO	BERNAL TERAN OMAR ALBERTO				
NUM.	1217 Escritura De	NOTARIA	unica	FECHA	08/06/2023
ESCRITURA	Propiedad				
CIUDAD	Santa Rosa de Cabal	DEPTO		Risaralda	
ESCRITURA					
CEDULA					
CATASTRAL					
LICENCIA DE CONSTRUCCIÓN	Resolución 00001167 del 04 mayo del 2022				
NOMBRE DEL CO NUNTO/EDIFICIO	EDIFICIO MIRLA SERRANA P.H				
VALOR ADMINIST RACIÓN	No Tiene	MENSUALIDAD	S/I	VRxM2	
COEFICIENTE DE COPROPIEDAD	2.16%				

M. INMOB.	N°
APTO 206	296-78545

OBSERVACIONES GENERALES

INMUEBLE UBICADO CARRERA 12 # 13-28 APTO 206 EDIFICIO MIRLA SERRANA P.H (SANTA ROSA DE CABAL). El inmueble es nuevo, no cuenta con medidores de agua y luz instalados en el momento de la visita. Salvedades: El presente avalúo no representa en ninguno de los casos un estudio de títulos; ni un dictamen estructural o de cualquier otra rama de la ingeniería civil o la arquitectura.

ACABADOS

DETALLE	CALIDAD	ESTADO
Sala	Normal	Bueno.
Comedor	Normal	Bueno.
Cocina	Normal	Bueno.
Baño	Normal	Bueno.
Piso	Normal	Bueno.
Techo	Normal	Bueno.
Muro	Normal	Bueno.
Carpintería	Normal	Bueno.

DEPENDENCIAS

Sala	1	Estudio	0	Alcobas	1
Comedor	1	Estar	0	B. priv	1
Cocina	Semilnt	AlcServ.	0	Terraza	
Zropa	1	BServ	0	Jardín	0
Patio	0	Bsocial	0	Balcón	0
Garajes		Exclusivo	NO	Sencillo	NO
Cubierto	NO	Privado	NO	Doble	NO
Descubierto	NO	Comunal	NO	Servidumb.	
IntegralAla	NO				
Vivienda					

DOTACIÓN COMUNAL

Portería	No	Bicicletero	No	Acensores	Si
Piscinas	No	TerrazaCom	No	JardinInfant	No
		unal		il	
PlantaElect.	Si	Calefaccion	No	Golfito	No
Gar.Visit.	No	Gimnasio	No	BombaEyec	Si
				tora	
Porteria	No	Tanque	Si	Cancha	No
ZonaVerde	No	Shut	Si	Citofono	No
Aire	No	Teatrino	No	Sauna	No

VALOR COMERCIAL \$ COP 119,836,006.88

VALOR ASEGURABLE \$ COP 119,836,007.00



CALIFICACIÓN DE GARANTÍA

FAVORABLE: No

Observación de Favorabilidad

El inmueble es NO FAVORABLE para CAJAHONOR. NOTA: 1- El inmueble no cuenta con nomenclatura física instalada, debe realizarlo, con placa que sea metálica o material no perecedero, (NO PEPEL-NO PINTADA) 2- inmueble no cuenta con contadores de agua y luz instalados, debe presentar carta de compromiso del constructor para la instalación.

NOMBRES Y FIRMAS

	
LUZ PIEDAD DUQUE QUIROZ Perito Actuante C.C: 24547694 RAA: AVAL-24547694	Los Rosales Constructora Inmobiliaria S.A.S. Nombre de la firma

MIEMBROS DE LA LONJA DE BOGOTÁ-Oficina: Cl 151 #18A-34 OF. 505 Bogotá; PBX: 6019159007 Ext. 101
Página web: www.losrosales.com Email: avaluos@losrosales.com

INFORMACIÓN DE ÁREAS / NORMATIVIDAD
INFORMACIÓN DE ÁREA P.H.

Área de actividad	Residencial.
Uso principal	Vivienda
Tipo de proyecto	Apartaestudio
Total unidades de vivienda	26
Garajes	No tiene No.
Tipo de Garaje	

INMUEBLE SOMETIDO A PROPIEDAD HORIZONTAL.
CONSTRUCCIÓN

ÁREAS JURÍDICAS	UND	VALOR	ÁREAS CATASTRAL	UND	VALOR
AREA CONSTRUIDA	M2	29.88	AREA	M2	26.14
AREA PRIVADA	M2	26.14	AVALUO CATASTRAL 2023	PESOS	\$16.790.306
ÁREAS MEDIDAS EN VISITA	UND	VALOR	ÁREAS VALORADAS	UND	VALOR
AREA PRIVADA MEDIDA	M2	26.14	AREA PRIVADA VALORADA	M2	26.14

OBSERVACIONES DE ÁREAS

KR 12 # 13 - 28 APTO 206 PISO 2 ED MIRLA SERRANA P. | centro | Santa Rosa de Cabal | Risaralda está sometido bajo régimen de propiedad horizontal según escritura publica No. 342, fecha: 23/02/2023, Notaría: unica y ciudad: Santa Rosa de Cabal.

SECTOR

Uso predominante	Residencial
Demanda / interés	Media

	Tiene / No tiene	Estado de conserv.
Andenes	SI	Bueno
Sardineles	SI	Bueno
Vías Pavimentadas	SI	Bueno
Transporte Público	Bueno	

	Nivel de equipamiento	Distancias aprox.
Comercial	Bueno	0-100
Escolar	Bueno	0-100
Asistencial	Bueno	300-400
Estacionamientos	Bueno	0-100
Áreas verdes	Bueno	mas de 500
Zonas recreativas	Bueno	mas de 500

	Sector	Predio
Acueducto	SI	NO
Alcantarillado	SI	SI
Energía Eléctrica	SI	NO
Gas Natural	SI	NO

Amoblamiento Urbano

Paradero:	Zonas verdes:	Arborización:
NO	SI	SI

Impacto Ambiental

Aire:	Basura:	Ruido:	Cond.seguridad:	Aguas servidas:
NO	NO	NO	NO	NO

EDIFICACIÓN - ESTRUCTURA

Estado de construcción	Nueva
Tipo	pórticos
Avance(En construcción)	100%
Estado de conservación	Bueno
N° de Pisos	5
N° de Sótanos	
Vida Útil	100
Vida Remanente	100
Estructura	Tradicional
Material de Construcción	Ladrillo
Fecha de Remodelación	
Daños previos	NO
Ubicación	KR 12 # 13 - 28 APTO 206 PISO 2 ED MIRLA SERRANA P.

Ajuste sismo resistente	NO
Cubierta	Placa de concreto
Fachada	graniplast
Ancho Fachada	3-6 metros
Irregularidad Planta	No
Irregularidad Altura	No
Tipología Vivienda	Edificio en Altura - Piso en Manzana
Año de Construcción	2023

Comentarios de estructura

Estructura en aparente buen estado de conservación, en la visita no se evidencian daños que afecten activamente la propiedad.

CUADRO DE VALORACIÓN

Tipo de Área	Descripción	Área	Unidad	Valor unitario	%	Valor total
Area Privada	APTO 206	26.14	M2	\$4,584,392.00	100.00%	\$119,836,006.88
TOTALES					100%	\$119,836,006.88

Valor en letras

Ciento diecinueve millones ochocientos treinta y seis mil seis Pesos Colombianos

TOTAL COMERCIAL

\$119,836,006.88

OFERTA Y DEMANDA

Tiempo esperado de comercialización (Meses):

12

Perspectivas de valoración:

De acuerdo a las condiciones del sector y a la dinámica de mercado del mismo, se consideran perspectivas de valoración altas medias

Comportamiento Oferta y Demanda:

Del análisis del segmento del mercado relativo a los inmuebles comparables con el que se valora se deduce que la oferta en la zona es media, y se considera que la demanda es media.

Actualidad edificadora:

No se observó actividad edificadora en su entorno inmediato.

SALVEDADES

INMUEBLE UBICADO CARRERA 12 # 13-28 APTO 206 EDIFICIO MIRLA SERRANA P.H (SANTA ROSA DE CABAL), El inmueble es nuevo no cuenta con medidores de agua y luz instalados en el momento de la visita. **Salvedades: El presente avalúo no representa en ninguno de los casos un estudio de títulos; ni un dictamen estructural o de cualquier otra rama de la ingeniería civil o la arquitectura.**

El inmueble objeto de avalúo no cuenta con garajes

Vecindario con buen amueblamiento urbano, vías pavimentadas en concreto flexible, en buen estado, sin impacto ambiental negativo evidente en el momento de la visita.

Escritura: 342, Fecha escritura: 23/02/2023, Notaría escritura: unica, Ciudad escritura: Santa Rosa de Cabal, Administración: S/I, Total unidades: 26, Condiciones: Solo construcción, Nro. Pisos: 5, Tanque: Si, Shut: Si, Bomba eyectora: Si, Planta eléctrica: Si, Ascensores: Si, Nro. Ascensores: 2

Estructura en aparente buen estado de conservación, en la visita no se evidencian daños que afecten activamente la propiedad.

Apartaestudio. Consta de: sala: 1, Comedor: 1, Cocina: Semi integral, Habitaciones: 1, Closet: 1, Baño privado: 1, Zona ropas: 1, Local: 0, Ventilación: Bueno, Iluminación: Bueno

Estructura en aparente buen estado de conservación, en la visita no se evidencian daños que afecten activamente la propiedad.

EXPLICACIÓN METODOLOGÍA UTILIZADA

Para la determinación del valor comercial del inmueble objeto de avalúo, de acuerdo con lo establecido en el **Decreto 1420 del 24 de julio de 1998** y su correspondiente resolución reglamentaria **Resolución 620 del 23 de septiembre de 2008** expedida por el Instituto Geográfico Agustín Codazzi, por la cual se establecen los procedimientos para los avalúos ordenados dentro del marco de la **Ley 388 de 1997**; se utiliza el siguiente (s) método(s):

MÉTODO DE COMPARACIÓN O DE MERCADO: Es la técnica valuatoria que busca establecer el valor comercial del bien, a partir del estudio de las ofertas o transacciones recientes, de bienes semejantes y comparables al del objeto de avalúo. Tales ofertas o transacciones deberán ser clasificadas, analizadas e interpretadas para llegar a la estimación del valor comercial.

MERCADO

#	DIRECCION	# PISO	VALOR VENTA	NEG	VALOR DEPURADO	# GARAJE	VALOR UNIDAD GARAJE	# DEPOSITO Y OTROS	VALOR DEPOSITO Y OTROS	VALOR M2	TELEFONO
1	EDIFICIO MIRLA SERRANA P.H.C	3	\$119,649,000	1	\$119,649,000	0	\$0	0	\$0	\$4,577,237.95	3137101146
2	EDIFICIO MIRLA SERRANA P.H.C	4	\$114,513,000	1	\$114,513,000	0	\$0	0	\$0	\$4,404,346.15	3137101146-3 118548640
3	EDIFICIO MIRLA SERRANA P.H.C	4	\$117,050,000	1	\$117,050,000	0	\$0	0	\$0	\$4,501,923.08	3118548640
Del inmueble		APT O 206		.	.	0		0			

#	EDAD	AREA CONSTRUIDA	AREA PRIVADA	FACTOR ACABADOS	FACTOR EDAD	FACTOR PISO	FACTOR TAMANO	FACTOR UBICACION	FACTOR HOMOLOGACION	RESULTADOS
1	0	29.88	26.14	1.02	1.0	1.0	1.0	1.0	1.02	\$4,668,782.71
2	0	29.88	26,14	1.02	1.0	1.0	1.0	1.0	1.02	\$4,492,433.07
3	0	29.88	26,14	1.02	1.0	1.0	1.0	1.0	1.02	\$4,591,961.54
	0 años									
									PROMEDIO	\$4,584,392.44
									DESV. STANDAR	\$88,418.14
									COEF. VARIACION	1.93%

VALOR MÁXIMO	POR Mt2	\$4,672,810.58	TOTAL	\$122,147,268.54
VALOR MÍNIMO	POR Mt2	\$4,495,974.30	TOTAL	\$117,524,768.22
VALOR TOTAL	\$119,836,006.88			

Observaciones:

Enlaces:

https://losrosales.co/avaluos/img/adjuntos/11272_archivopdflinks.html

UBICACIÓN DEL INMUEBLE VALORADO

DIRECCIÓN:

KR 12 # 13 - 28 APTO 206 PISO 2 ED MIRLA SERRANA P. |
centro | Santa Rosa de Cabal | Risaralda

COORDENADAS (DD)

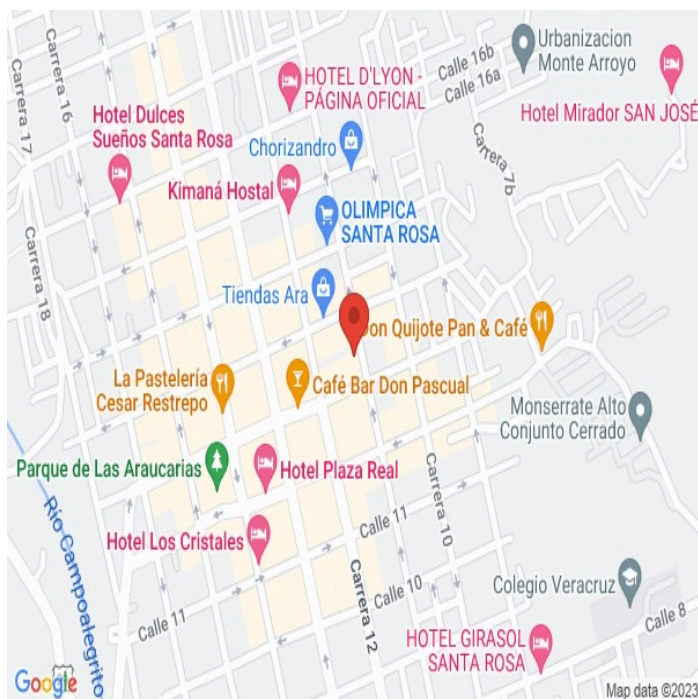
Latitud: 4.8666421

Longitud: -75.618663

COORDENADAS (DMS)

Latitud: 4° 51' 59.9106"

Longitud: 75° 37' 7.1862"



PLANO DE DISTRIBUCIÓN



REGISTRO FOTOGRÁFICO

Foto Selfie



Vía frente al inmueble




Entorno



Contador de Energia



Contador de Agua



Fachada del Inmueble



Fachada del Inmueble



Sala Comedor



REGISTRO FOTOGRÁFICO

Cocina



Zona de Ropas



Hab 1 o Habitación Principal




Closet hab Principal



Baño Privado



AscensorCJ



Garajes ComunesCJ




Escalera comn CJ



REGISTRO FOTOGRÁFICO

Pasillo



CONSIDERACIONES FINALES PARA EL INFORME DE AVALÚO

VOCABULARIO: **PRECIO:** Es un término que se utiliza para la cuantía que se solicita, ofrece o paga por un bien o servicio. El precio de venta es un hecho histórico. **COSTO:** es el precio pagado por los bienes y servicios o la cantidad exigida para crear o producir el bien o el servicio. **MERCADO:** un mercado es el entorno en el que se comercializan bienes y servicios entre compradores y vendedores a través de un mecanismo de precios. --- **AVALÚO:** Es el estudio o proceso mediante el cual se estima y documenta el valor de un bien o bien inmueble, servicio, actividad, cosa u objeto, de acuerdo a la apreciación personal expresada por un profesional que cuenta con los conocimientos técnicos, aplique normas y procedimientos generalmente aceptados en esta especialidad. --- **VALOR COMERCIAL:** Es el precio más probable en que se podría comercializar un bien, en las circunstancias prevalecientes a la fecha del avalúo, en un plazo razonable de exposición, en una transacción llevada a cabo entre un oferente y un demandante libre de presiones, bien informados.

ABREVIACIONES: **Apartamento:** APTO ó AP --- **TORRE:** TO --- **LOTE:** LO --- **CASA:** CS o CA --- **AVENIDA:** AV --- **CALLE:** CL --- **CARRERA:** CRA ó KR--- **Diagonal:** Diag. --- **Conjunto:** CJ --- **Edificio:** ED --- **Residencial:** Res --- **Eta**pa: ET --- **SIN Estrato:** SE

----- **METODOLOGÍA:** Para la determinación del valor comercial del inmueble objeto de avalúo, de acuerdo con lo establecido en el **Decreto 1420 del 24 de julio de 1998** y su correspondiente resolución reglamentaria **Resolución 620 del 23 de septiembre de 2008** expedida por el Instituto Geográfico Agustín Codazzi, por la cual se establecen los procedimientos para los avalúos ordenados dentro del marco de la **Ley 388 de 1997:**

1. Método de comparación o de mercado: Es la técnica valuatoria que busca establecer el valor comercial del bien, a partir del estudio de las ofertas o transacciones recientes, de bienes semejantes y comparables al del objeto de avalúo. Tales ofertas o transacciones deberán ser clasificadas, analizadas e interpretadas para llegar a la estimación del valor comercial.

2. Método de capitalización de rentas o ingresos: Es la técnica valuatoria que busca establecer el valor comercial de un bien, a partir de las rentas o ingresos que se puedan obtener del mismo bien, o inmuebles semejantes y comparables por sus características físicas, de uso y ubicación, trayendo a valor presente la suma de los probables ingresos o rentas generadas en la vida remanente del bien objeto de avalúo, con una tasa de capitalización o interés.

3. Método de costo de reposición: Es el que busca establecer el valor comercial del bien objeto de avalúo a partir de estimar el costo total de la construcción a precios de hoy, un bien semejante al del objeto de avalúo, y restarle la depreciación acumulada. Para la depreciación de las construcciones se deben emplear modelos continuos y no los discontinuos o en escalera. Deberá adoptarse un sistema que tenga en cuenta la edad y el estado de conservación, tal como lo establece Fitto y Corvini.

4-) Método o técnica Residual: Es el que busca establecer el valor comercial del bien, normalmente para el terreno, a partir de estimar el monto total de las ventas de un proyecto de construcción, acorde con la reglamentación urbanística vigente y de conformidad con el mercado del bien final vendible, en el terreno objeto de avalúo. Este método (técnica) debe desarrollarse bajo el principio de mayor y mejor uso.

DECLARACION DE CUMPLIMIENTO

El valuador confirma que: el informe de valuación es confidencial para las partes, hacia quien está dirigido o sus asesores profesionales, para el propósito específico del encargo; no se acepta ninguna responsabilidad ante ninguna tercera parte, y el valuador no acepta ninguna responsabilidad por la utilización inadecuada del informe. Se prohíbe la publicación del informe en todo o en parte, o cualquier referencia al mismo, o a las cifras de valuación contenidas en él, o los nombres y afiliación profesional de los valuadores, sin el consentimiento escrito del Valuador. --- **El profesional que firma** declara que no tiene hoy, ni espera tener en el futuro, interés en la propiedad valorada; ni participación en los usos que se hagan del avalúo, ni con las personas que participen en la operación. Ha inspeccionado el inmueble personalmente y/o su equipo de trabajo con RAA vigente, y la información es la observada; los inconvenientes y limitaciones que pueda tener el bien y su vecindario, están mencionados. Además, se mantendrá un nivel de confidencialidad, acorde a las exigencias de **Los Rosales Constructora Inmobiliaria S.A.S.** --- No es responsabilidad del valuador, el uso de este informe, para un fin distinto al que fue solicitado. --- **La valuación se llevó a cabo conforme a un código de ética** y normas de conducta. El Valuador ha cumplido los requisitos de formación de su profesión. Se adjunta el registro RAA de evaluador en el presente informe. Las descripciones de hechos presentadas en el informe son correctas hasta donde el Valuador alcanza a conocer. Los análisis y resultados solamente se ven restringidos por las hipótesis y condiciones restrictivas que se describen en el informe.

CONDICIONANTES Y SALVEDADES AL AVALÚO

La compañía valuadora así como el valuador no serán responsables de la veracidad de la información urbanística que afecte o haya afectado el inmueble objeto del predio en el momento de la realización del avalúo. El valuador deberá dejar consignadas las inconsistencias que observe. --- **La compañía valuadora** así como el valuador no serán responsables de la veracidad de la información y ubicación del bien recibido del solicitante; los antecedentes de propiedad asentados en el presente Avalúo es la contenida en la documentación oficial proporcionada por el solicitante del propio Avalúo y/o propietario del bien a valuar y/o entidad pública o privada solicitante del avalúo, la cual asumimos como correcta y se recibe de buena fe. Entre ella, podemos mencionar la escritura de propiedad o propiedad horizontal, certificado de libertad y tradición, entre otros. --- **El presente Avalúo es de USO exclusivo del(os) solicitante(s)** para el destino o propósito expresado en el mismo, por lo que no podrá ser utilizado para fines distintos. --- **La presente tasación no constituye un dictamen estructural, de cimentación, de hidrología, de suelos, de sismología**, o de cualquier otra rama de la ingeniería civil o la arquitectura, por lo tanto, no puede ser utilizado para fines relacionados con esas ramas ni se asume responsabilidad por vicios ocultos u otras características del inmueble que no puedan ser apreciadas en una visita normal de inspección física para efectos de tasación. Incluso cuando se aprecien algunas características que puedan constituir anomalías con respecto al estado de conservación normal -según la vida útil consumida- de un inmueble o a su estructura, el valuador no asume mayor responsabilidad que así indicarlo cuando son detectadas, ya que aunque se presenten estados de conservación malos o ruinosos, es obligación del perito realizar la tasación según los criterios y normas vigentes y aplicables según el propósito del mismo. -- **No se han tenido** en cuenta en la elaboración del presente informe, posibles contingencias o afectaciones de orden jurídico, tales como: Titulación, Modos de Adquisición de Dominio, limitaciones de dominio, Contratos de Tenencia, Demandas Pendientes y en general cualquier asunto de carácter legal. El valor asignado se entiende como valor presente del inmueble tal y como se encontraba al momento de efectuar la visita de inspección. **Por tales motivos, el presente avalúo, no representa en ninguno de los casos un estudio de títulos.** --- Los valores comerciales asignados a los inmuebles, tienen que ver directamente con el área determinada en los documentos públicos suministrados por el interesado y/o áreas susceptibles de legalizar de acuerdo a la normatividad aplicable. --**Vigencia del avalúo: decretos 1420/1998 y 422/2000**, expedidos por el Ministerio de Hacienda y Crédito Público y ministerio de Desarrollo Económico, el presente avalúo tiene una **vigencia de un año**, contado desde la fecha expedición, siempre y cuando las condiciones físicas, intrínsecas, extrínsecas y normativas del inmueble valuado, no sufran cambios significativos, así como tampoco se presenten variaciones representativas del mercado inmobiliario comparable. Por otra parte, el **Decreto 145/2000**, "por medio del cual se establecen las condiciones de los créditos de vivienda individual a largo plazo, el avalúo practicado para tal fin, debe encontrarse dentro de los **seis (6) meses** anteriores al otorgamiento del crédito" --- **FAVORABILIDAD:** La finalidad de un proceso valuatorio, es dar valor, por tal motivo cuando se da un concepto de favorabilidad, este está sujeto al cumplimiento de las políticas exigidas por la entidad a la que se le está dirigiendo el avalúo, la cual establece los requisitos para dar un concepto, de acuerdo a los requerimientos internos de dicha entidad. La favorabilidad es un concepto independiente al valor del avalúo, el cual no se afecta por dicho concepto. NO es responsabilidad del perito y/o de Los Rosales dicho concepto, el cual se aporta de buena fe, es responsabilidad de a quien se dirige el avalúo verificar de acuerdo a sus políticas.

FINAL DEL INFORME AVALÚO LRCAJA-18607176



PIN de Validación: beff0b62



<https://www.raa.org.co>



Corporación Autorregulador Nacional de Avaluadores - ANA

NIT: 900796614-2

Entidad Reconocida de Autorregulación mediante la Resolución 20910 de 2016 de la Superintendencia de Industria y Comercio

El señor(a) LUZ PIEDAD DUQUE QUIROZ, identificado(a) con la Cédula de ciudadanía No. 24547694, se encuentra inscrito(a) en el Registro Abierto de Avaluadores, desde el 28 de Marzo de 2018 y se le ha asignado el número de avaluador AVAL-24547694.

Al momento de expedición de este certificado el registro del señor(a) LUZ PIEDAD DUQUE QUIROZ se encuentra **Activo** y se encuentra inscrito en las siguientes categorías y alcances:

Categoría 1 Inmuebles Urbanos

Alcance

- Casas, apartamentos, edificios, oficinas, locales comerciales, terrenos y bodegas situados total o parcialmente en áreas urbanas, lotes no clasificados en la estructura ecológica principal, lotes en suelo de expansión con plan parcial adoptado.

Fecha de inscripción
28 Mar 2018

Regimen
Régimen de Transición

Adicionalmente, ha inscrito las siguientes certificaciones de calidad de personas (Norma ISO 17024) y experiencia:

- Certificación expedida por Registro Nacional de Avaluadores R.N.A, en la categoría Inmuebles Urbanos con el Código URB-3883, vigente desde el 01 de Octubre de 2017 hasta el 31 de Octubre de 2021, inscrito en el Registro Abierto de Avaluadores, en la fecha que se refleja en el anterior cuadro.

NOTA: LA FECHA DE VIGENCIA DE LOS DOCUMENTOS ACÁ RELACIONADOS, ES INDEPENDIENTE DE LA VIGENCIA DE ESTE CERTIFICADO Y DIFERENTE DE LA VIGENCIA DE INSCRIPCIÓN EN EL RAA

Los datos de contacto del Avaluador son:

Ciudad: DOSQUEBRADAS, RISARALDA

Dirección: CALLE 37 Nª 21-21 URBANIZACION STA LUCIA

Teléfono: 3122700177

Correo Electrónico: lupiduqui@hotmail.com

Títulos Académicos, Certificados de Aptitud Ocupacional y otros programas de formación:



PIN de Validación: beff0b62



Tecnologo en Gestión Bancaria y Financiera - Universidad del Quindío
Administrador Financiero - Universidad del Quindío

Que revisados los archivos de antecedentes del Tribunal Disciplinario de la ERA Corporación Autorregulador Nacional de Avaluadores - ANA; no aparece sanción disciplinaria alguna contra el(la) señor(a) LUZ PIEDAD DUQUE QUIROZ, identificado(a) con la Cédula de ciudadanía No. 24547694.

El(la) señor(a) LUZ PIEDAD DUQUE QUIROZ se encuentra al día con el pago sus derechos de registro, así como con la cuota de autorregulación con Corporación Autorregulador Nacional de Avaluadores - ANA.

Con el fin de que el destinatario pueda verificar este certificado se le asignó el siguiente código de QR, y puede escanearlo con un dispositivo móvil u otro dispositivo lector con acceso a internet, descargando previamente una aplicación de digitalización de código QR que son gratuitas. La verificación también puede efectuarse ingresando el PIN directamente en la página de RAA <http://www.raa.org.co>. Cualquier inconsistencia entre la información acá contenida y la que reporte la verificación con el código debe ser inmediatamente reportada a Corporación Autorregulador Nacional de Avaluadores - ANA.



PIN DE VALIDACIÓN

beff0b62

El presente certificado se expide en la República de Colombia de conformidad con la información que reposa en el Registro Abierto de Avaluadores RAA., a los un (01) días del mes de Julio del 2023 y tiene vigencia de 30 días calendario, contados a partir de la fecha de expedición.

Firma: _____
Alexandra Suarez
Representante Legal