


INFORME DE AVALUO LRCAJA-1130598031
RESUMEN EJECUTIVO

CLIENTE	YEISON ALEXIS ASTAIZA CAICEDO
NIT / C.C CLIENTE	1130598031
DIRECCIÓN	CALLE 8 T 7-49 ACTUAL URB
SECTOR	Urbano Estrato 3
BARRIO	LA ITALIA
CIUDAD	Palmira
DEPARTAMENTO	Valle del Cauca
PROPOSITO	Modelo 8-14
TIPO AVALUO	valor comercial
VALUADOR	MARIO ALEJANDRO ORDOÑEZ MAYOR
IDENTIFICACIÓN	1151947725

ANTECEDENTES

FECHA VISITA	08/07/2023
FECHA INFORME	13/07/2023
DIRIGIDO A	Caja Promotora de Vivienda Militar y de Policía
EDAD (AÑOS)	14 años
REMODELADO	
OCUPANTE	Desocupado
TIPO DE INMUEBLE	Casa
USO ACTUAL	Vivienda

ASPECTOS JURIDICOS

PROPIETARIO	MARIA EUGENIA LOZANO GOMEZ
NUM.	1165 Escritura De
ESCRITURA	Propiedad
CIUDAD	Palmira
ESCRITURA	
CEDULA	
CATASTRAL	
LICENCIA DE CONSTRUCCIÓN	SN
NOMBRE DEL CO	NA
NUNTO/EDIFICI	
O	
VALOR ADMINIS	No Tiene
RACIÓN	
MENSUALIDAD	
VRxM2	

M. INMOB.	Nº
CASA	378-157602

OBSERVACIONES GENERALES

El inmueble es una casa de Dos pisos, ubicada en el barrio Parques de la Italia, Normas Urbanas Acuerdo No. 028, Plan de Ordenamiento Territorial P.O.T. de Palmira Febrero 2014. Área de Actividad: Planes Parciales Aprobados. (Sector 6), Altura máxima permitida: Según plan parcial. La casa cuenta con: sala, comedor, cocina, oficios, en segundo piso: 3 alcobas una con baño y baño de alcobas. Nota 2: Se liquida el avalúo con el área de lote obtenida de los documentos suministrados 54 m2 y según medidas tomas en sitio el área construida de la casa es de 81 m2 con los que se liquida el avalúo. NOTA 1: El inmueble cuenta con los servicios públicos de alcantarillado, energía, agua, gas domiciliario.

Salvedades: El presente avalúo no representa en ninguno de los casos un estudio de títulos; ni un dictamen estructural o de cualquier otra rama de la ingeniería civil o la arquitectura.

DEPENDENCIAS

Sala	1	Estudio	0	Alcobas	3
Comedor	1	Estar	0	B. priv	1
Cocina	Integral	AlcServ.	0	Terraza	
Zropa	1	BServ.	0	Jardín	No
Patio	1	Bsocial	2	Balcón	0
Garajes	1	Exclusivo	NO	Sencillo	SI
Cubierto	NO	Privado	NO	Doble	NO
Descubierto	SI	Comunal	NO	Servidumb.	NO
IntegralAla	SI				
Vivienda					

ACABADOS

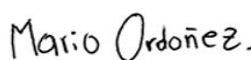
DETALLE	CALIDAD	ESTADO
Sala	Normal	Bueno.
Comedor	Normal	Bueno.
Cocina	Normal	Bueno.
Baño	Normal	Bueno.
Piso	Normal	Bueno.
Techo	Normal	Bueno.
Muro	Normal	Bueno.
Carpinteria	Normal	Bueno.

DOTACIÓN COMUNAL

Porteria	No	Bicicletero	No	Acensores	No
Piscinas	No	TerrazaCom	No	JardinInfant	No
		unal		il	
PlantaElect.	No	Calefaccion	No	Golfito	No
Gar.Visit.	No	Ginmnasio	No	BombaEyec	No
				tora	
Porteria	No	Tanque	No	Cancha	No
ZonaVerde	No	Shut	No	Citofono	No
Aire	No	Teatrino	No	Sauna	No

VALOR COMERCIAL \$ COP 149,588,991.00
VALOR ASEGURABLE \$ COP 98,907,972.00
CALIFICACIÓN DE GARANTÍA
FAVORABLE: Si
Observación de Favorabilidad

El inmueble es FAVORABLE para Caja Promotora de Vivienda Militar y de Policía Modelo 8-14

NOMBRES Y FIRMAS


MARIO ALEJANDRO ORDOÑEZ MAYOR
Perito Actuante
C.C: 1151947725
RAA: AVAL-1151947725



Los Rosales Constructora Inmobiliaria
S.A.S.
Nombre de la firma

INFORMACIÓN DE ÁREAS / NORMATIVIDAD

Uso Principal Según Norma	RESIDENCIAL
Uso Compatible Según Norma	RESIDENCIAL
Uso Condicionado Según Norma	NA
Uso Prohibido Según Norma	NA

Amenaza Riesgo Inundación	NO
Amenaza Riesgo Movimiento en masa	NO
Suelos De Protección	NO
Patrimonio	NO

Área Lote	54	Frente	4.50
Forma	IRREGULAR	Fondo	12
Topografía	PLANA	Rel. Fte./Fdo.	

NORMAS DE USO DE SUELO

Decreto / Acuerdo	Acuerdo No. 028, Plan de Ordenamiento Territorial P.O.T. de Palmira
Antejardín	NA
Uso principal	RESIDENCIAL
Altura permitida pisos	2 PISOS Y TERRAZA
Aislamiento posterior	3 METROS
Índice de ocupación	1
Índice de construcción:	2
No. De Unidades:	1

CONSTRUCCIÓN

ÁREAS JURÍDICAS	UND	VALOR
AREA DE TERRENO	M2	54
AREA CONSTRUIDA	M2	81

ÁREAS MEDIDAS EN VISITA	UND	VALOR
AREA DE TERRENO	M2	54
AREA PISO 1	M2	45
AREA PISO 2	M2	36

ÁREAS CATASTRAL	UND	VALOR
AVALUO CATASTRAL 2023	PESOS	63.273.000

ÁREAS VALORADAS	UND	VALOR
AREA DE TERRENO	M2	54
AREA PISO 1	M2	45
AREA PISO 2	M2	36

OBSERVACIONES DE ÁREAS
SECTOR

Uso predominante	Residencial
Demanda / interés	Media

	Nivel de equipamiento	Distancias aprox.
Comercial	Bueno	300-400
Escolar	Bueno	300-400
Asistencial	Bueno	300-400
Estacionamientos	Bueno	300-400
Áreas verdes	Bueno	300-400
Zonas recreativas	Bueno	300-400

	Tiene / No tiene	Estado de conserv.
Andenes	SI	Bueno
Sardineles	SI	Bueno
Vías Pavimentadas	SI	Bueno
Transporte Público	Bueno	

	Sector	Predio
Acueducto	SI	SI
Alcantarillado	SI	SI
Energía Eléctrica	SI	SI
Gas Natural	SI	SI

Amoblamiento Urbano

Paradero:

NO

Zonas verdes:

SI

Arborización:

SI

Impacto Ambiental

Aire:

NO

Basura:

NO

Ruido:

NO

Cond.seguridad:

NO

Aguas servidas:

NO

EDIFICACIÓN - ESTRUCTURA

Estado de construcción	Usada
Tipo	Mampostería Confinada
Avance(En construcción)	100
Estado de conservación	Bueno
N° de Pisos	2
N° de Sótanos	
Vida Útil	100
Vida Remanente	86
Estructura	Tradicional
Material de Construcción	concreto reforzado
Fecha de Remodelación	
Daños previos	No disponibles
Ubicación	CALLE 8 T 7-49 ACTUAL URB

Ajuste sismo resistente	NO
Cubierta	teja de fibrocemento
Fachada	ladrillo a la vista
Ancho Fachada	3-6 metros
Irregularidad Planta	No
Irregularidad Altura	No
Tipología Vivienda	Casa Continua
Año de Construcción	2009

Comentarios de estructura

CUADRO DE VALORACIÓN

Tipo de Área	Descripción	Área	Unidad	Valor unitario	%	Valor total
Area de Terreno	Lote	54	M2	\$850,000.00	30.68%	\$45,900,000.00
Area Construida	CASA	81	M2	\$1,280,111.00	69.32%	\$103,688,991.00
TOTALES					100%	\$149,588,991.00

Valor en letras

Ciento cuarenta y nueve millones quinientos ochenta y ocho mil novecientos noventa y un Pesos Colombianos

TOTAL COMERCIAL

\$149,588,991.00

OFERTA Y DEMANDA

Tiempo esperado de comercialización (Meses):

15

Perspectivas de valoración:

De acuerdo a las condiciones del sector y a la dinámica de mercado del mismo, se consideran perspectivas de valoración medias

Comportamiento Oferta y Demanda:

Del análisis del segmento del mercado relativo a los inmuebles comparables con el que se valora se deduce que la oferta en la zona es media, y se considera que la demanda es media.

Actualidad edificadora:

No se observó actividad edificadora en su entorno inmediato.

SALVEDADES

El inmueble es una casa de Dos pisos, ubicada en el barrio Parques de la Italia, Normas Urbanas Acuerdo No. 028, Plan de Ordenamiento Territorial P.O.T. de Palmira Febrero 2014. Área de Actividad: Planes Parciales Aprobados. (Sector 6), Altura máxima permitida: Según plan parcial. La casa cuenta con: sala, comedor, cocina, oficinas, en segundo piso: 3 alcobas una con baño y baño de alcobas. El sector se caracteriza por la presencia de construcciones de casas de uno, dos y tres plantas. Sobre los ejes viales que rodean el sector, hay cafeterías y locales comerciales destinados a la venta de productos y de servicios de diferentes sectores de la economía y comercio en general. Nota 2: Se liquida el avalúo con el área de lote obtenida de los documentos suministrados 54 m2 y según medidas tomadas en sitio el área construida de la casa es de 81 m2 con los que se liquida el avalúo. NOTA 1: El inmueble cuenta con los servicios públicos de alcantarillado, energía, agua, gas domiciliario. **Salvedades: El presente avalúo no representa en ninguno de los casos un estudio de títulos; ni un dictamen estructural o de cualquier otra rama de la ingeniería civil o la arquitectura.**

El inmueble cuenta con garaje integral a la vivienda.

El sector se caracteriza por la presencia de construcciones de casas de uno, dos y tres plantas. Sobre los ejes viales que rodean el sector, hay cafeterías y locales comerciales destinados a la venta de productos y de servicios de diferentes sectores de la economía y comercio en general.

Casa. Consta de: sala: 1, Comedor: 1, Cocina: Integral, Baño social: 2, Patio interior: 1, Habitaciones: 3, Closet: 3, Baño privado: 1, Estar: 0, Bodega: 0, Estudio: 0, Cuarto servicio: 0, Baño servicio: 0, Zona ropas: 1, Local: 0, Balcón: 0, Jardín: No, Zona verde: No, Oficina: 0, Ventilación: Bueno, Iluminación: Bueno

Acabados en buen estado, cocina, pisos y baños con enchapes en cerámica.

EXPLICACIÓN METODOLOGÍA UTILIZADA

Para la determinación del valor comercial del inmueble objeto de avalúo, de acuerdo con lo establecido en el **Decreto 1420 del 24 de julio de 1998** y su correspondiente resolución reglamentaria **Resolución 620 del 23 de septiembre de 2008** expedida por el Instituto Geográfico Agustín Codazzi, por la cual se establecen los procedimientos para los avalúos ordenados dentro del marco de la **Ley 388 de 1997**; se utiliza el siguiente (s) método(s):

MÉTODO DE COMPARACIÓN O DE MERCADO: Es la técnica valuatoria que busca establecer el valor comercial del bien, a partir del estudio de las ofertas o transacciones recientes, de bienes semejantes y comparables al del objeto de avalúo. Tales ofertas o transacciones deberán ser clasificadas, analizadas e interpretadas para llegar a la estimación del valor comercial.

MÉTODO DE COSTO DE REPOSICIÓN: Es el que busca establecer el valor comercial del bien objeto de avalúo a partir de estimar el costo total de la construcción a precios de hoy, un bien semejante al del objeto de avalúo, y restarle la depreciación acumulada. Para la depreciación de las construcciones se deben emplear modelos continuos y no los discontinuos o en escalera. Deberá adoptarse un sistema que tenga en cuenta la edad y el estado de conservación, tal como lo establece Fitto y Corvini.

MERCADO

#	DIRECCION	VALOR VENTA	NEG	VALOR DEPURADO	TELEFONO	TERRENO M2	TAMANO CONSTRUCCI ON M2	VALOR CONSTRUCCION M2	VALOR CONSTRUCCION
1	CASA PALMIRA LA ITALIA	\$180,000,000	.98	\$176,400,000	3186422684	68	138	\$850,000	\$117,300,000
2	casa palmira mismo sector	\$170,000,000	.98	\$166,600,000	3113013296	78	130	\$770,000	\$100,100,000
3	casa palmira mismo sector	\$190,000,000	.95	\$180,500,000	3042800015	60	130	\$990,000	\$128,700,000
4	casa palmira mismo sector	\$150,000,000	.95	\$142,500,000	602-2856486	54	110	\$880,000	\$96,800,000
Del inmueble						54	81		

#	TOTAL SIN CONSTRUCCION	TERRENO M2	FACTOR TAMANO	FACTOR UBICACION	FACTOR HOMOLOGADO	RESULTADOS
1	\$59,100,000	\$869,118	1.0	1.0	1.00	\$869,118
2	\$66,500,000	\$852,564	1.0	1.0	1.00	\$852,564
3	\$51,800,000	\$863,333	1.0	1.0	1.00	\$863,333
4	\$45,700,000	\$846,296	1.0	1.0	1.00	\$846,296
					PROMEDIO	\$857,827.84
					DESV. STANDAR	\$10,302.97
					COEF. VARIACION	1.20%

TERRENO	ADOPTADOM2	\$850,000.00	AREA	54	TOTAL	\$45,900,000.00
CONSTRUCCION	ADOPTADOM2	\$	AREA	81	TOTAL	\$0.00
VALOR TOTAL	\$45,900,000.00					

Observaciones:

Enlaces:

1.-<https://www.fincaraiz.com.co/inmueble/casa-en-venta/el-sembrador/palmira/7347831>

2.-<https://www.fincaraiz.com.co/inmueble/casa-en-venta/parques-de-la-italia/palmira/7702873>

3.-<https://www.fincaraiz.com.co/inmueble/casa-en-venta/parques-de-la-italia/palmira/8118917>

REPOSICION

Depreciación Fitto y Corvini

Area construida total	81
Area construida vendible	81
Valor M2 construido	\$1,681,657
Valor reposición M2	\$136,214,217
Valor reposición presupuesto M2	\$1,681,657
Fuente	CONSTRUDATA 206
Factor ajuste %	10 %
Valor reposición M2 ajustado	\$1,513,491
Calificación estado conservación	2.5
Vida útil	100
VetusTez	14
Edad en % de vida útil	14 %
Fito y corvin %	15.42 %
Valor reposición depreciado	\$1,280,111
Valor adoptado depreciado	\$1,280,111
Valor total	\$103,688,991

UBICACIÓN DEL INMUEBLE VALORADO

DIRECCIÓN:

CALLE 8 T 7-49 ACTUAL URB | LA ITALIA | Palmira | Valle del Cauca

COORDENADAS (DD)

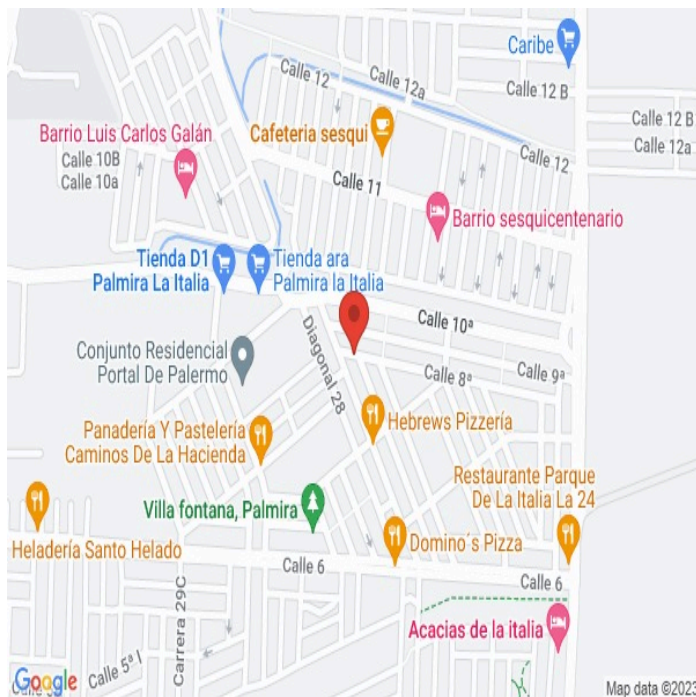
Latitud: 3.508112

Longitud: -76.300060

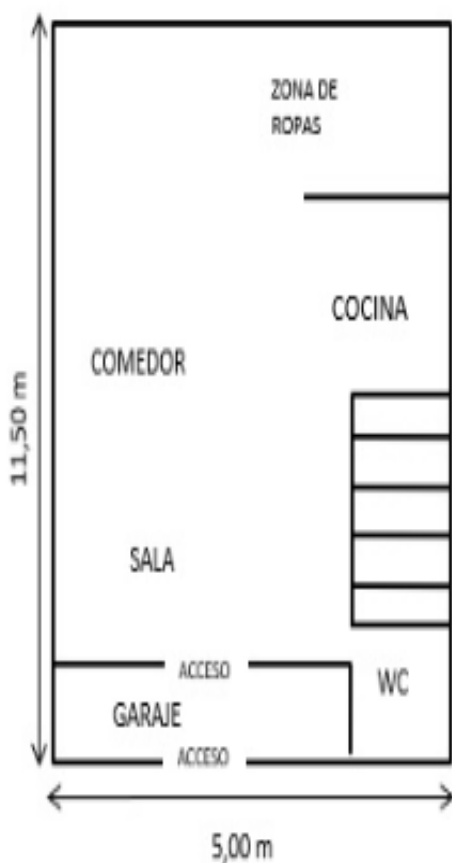
COORDENADAS (DMS)

Latitud: 3° 30' 29.2032''

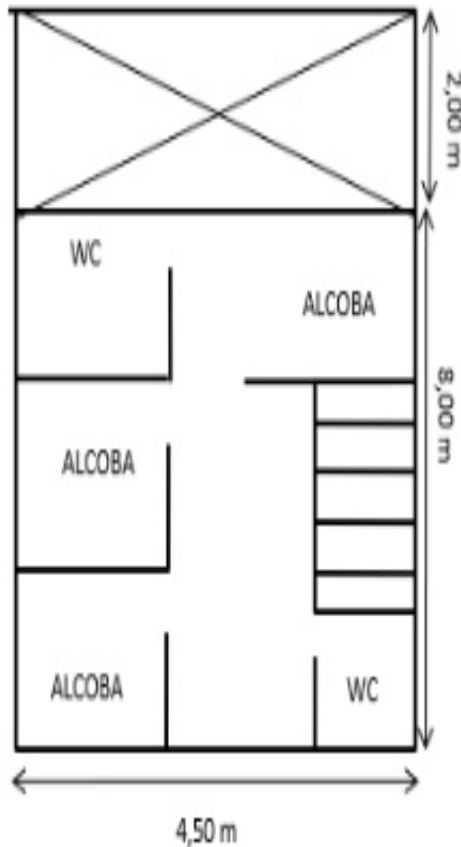
Longitud: 76° 18' 0.216''



PLANO DE DISTRIBUCIÓN



1ER PISO - 45 M2



2DO PISO - 36 M2

REGISTRO FOTOGRÁFICO

Foto Selfie



Vía frente al inmueble



Contador de Energia



Contador de Agua



Contador de Agua



Contador de Gas



Fachada del Inmueble



Nomenclatura



REGISTRO FOTOGRÁFICO

Nomenclatura



Sala Comedor



Sala Comedor



Sala



Comedor



Cocina



Cocina



Zona de Ropas



REGISTRO FOTOGRÁFICO

Habitación 2



Closet 1



Habitación 3



Closet 3



Baño Social 1



Baño Social 2



Baño Social 3



Garaje



REGISTRO FOTOGRÁFICO

antejardin



pasillo



CONSIDERACIONES FINALES PARA EL INFORME DE AVALÚO

VOCABULARIO: **PRECIO:** Es un término que se utiliza para la cuantía que se solicita, ofrece o paga por un bien o servicio. El precio de venta es un hecho histórico. **COSTO:** es el precio pagado por los bienes y servicios o la cantidad exigida para crear o producir el bien o el servicio. **MERCADO:** un mercado es el entorno en el que se comercializan bienes y servicios entre compradores y vendedores a través de un mecanismo de precios. --- **AVALÚO:** Es el estudio o proceso mediante el cual se estima y documenta el valor de un bien o bien inmueble, servicio, actividad, cosa u objeto, de acuerdo a la apreciación personal expresada por un profesional que cuenta con los conocimientos técnicos, aplique normas y procedimientos generalmente aceptados en esta especialidad. --- **VALOR COMERCIAL:** Es el precio más probable en que se podría comercializar un bien, en las circunstancias prevalecientes a la fecha del avalúo, en un plazo razonable de exposición, en una transacción llevada a cabo entre un oferente y un demandante libre de presiones, bien informados.

ABREVIACIONES: **Apartamento:** APTO ó AP --- **TORRE:** TO --- **LOTE:** LO --- **CASA:** CS o CA --- **AVENIDA:** AV --- **CALLE:** CL --- **CARRERA:** CRA ó KR--- **Diagonal:** Diag. --- **Conjunto:** CJ --- **Edificio:** ED --- **Residencial:** Res --- **Eta**

----- **METODOLOGÍA:** Para la determinación del valor comercial del inmueble objeto de avalúo, de acuerdo con lo establecido en el **Decreto 1420 del 24 de julio de 1998** y su correspondiente resolución reglamentaria **Resolución 620 del 23 de septiembre de 2008** expedida por el Instituto Geográfico Agustín Codazzi, por la cual se establecen los procedimientos para los avalúos ordenados dentro del marco de la **Ley 388 de 1997:**

1. Método de comparación o de mercado: Es la técnica valuatoria que busca establecer el valor comercial del bien, a partir del estudio de las ofertas o transacciones recientes, de bienes semejantes y comparables al del objeto de avalúo. Tales ofertas o transacciones deberán ser clasificadas, analizadas e interpretadas para llegar a la estimación del valor comercial.

2. Método de capitalización de rentas o ingresos: Es la técnica valuatoria que busca establecer el valor comercial de un bien, a partir de las rentas o ingresos que se puedan obtener del mismo bien, o inmuebles semejantes y comparables por sus características físicas, de uso y ubicación, trayendo a valor presente la suma de los probables ingresos o rentas generadas en la vida remanente del bien objeto de avalúo, con una tasa de capitalización o interés.

3. Método de costo de reposición: Es el que busca establecer el valor comercial del bien objeto de avalúo a partir de estimar el costo total de la construcción a precios de hoy, un bien semejante al del objeto de avalúo, y restarle la depreciación acumulada. Para la depreciación de las construcciones se deben emplear modelos continuos y no los discontinuos o en escalera. Deberá adoptarse un sistema que tenga en cuenta la edad y el estado de conservación, tal como lo establece Fitto y Corvini.

4-) Método o técnica Residual: Es el que busca establecer el valor comercial del bien, normalmente para el terreno, a partir de estimar el monto total de las ventas de un proyecto de construcción, acorde con la reglamentación urbanística vigente y de conformidad con el mercado del bien final vendible, en el terreno objeto de avalúo. Este método (técnica) debe desarrollarse bajo el principio de mayor y mejor uso.

DECLARACION DE CUMPLIMIENTO

El valuador confirma que: el informe de valuación es confidencial para las partes, hacia quien está dirigido o sus asesores profesionales, para el propósito específico del encargo; no se acepta ninguna responsabilidad ante ninguna tercera parte, y el valuador no acepta ninguna responsabilidad por la utilización inadecuada del informe. Se prohíbe la publicación del informe en todo o en parte, o cualquier referencia al mismo, o a las cifras de valuación contenidas en él, o los nombres y afiliación profesional de los valuadores, sin el consentimiento escrito del Valuador. --- **El profesional que firma** declara que no tiene hoy, ni espera tener en el futuro, interés en la propiedad valorada; ni participación en los usos que se hagan del avalúo, ni con las personas que participen en la operación. Ha inspeccionado el inmueble personalmente y/o su equipo de trabajo con RAA vigente, y la información es la observada; los inconvenientes y limitaciones que pueda tener el bien y su vecindario, están mencionados. Además, se mantendrá un nivel de confidencialidad, acorde a las exigencias de **Los Rosales Constructora Inmobiliaria S.A.S.** ---No es responsabilidad del valuador, el uso de este informe, para un fin distinto al que fue solicitado. --- **La valuación se llevó a cabo conforme a un código de ética** y normas de conducta. El Valuador ha cumplido los requisitos de formación de su profesión. Se adjunta el registro RAA de evaluador en el presente informe. Las descripciones de hechos presentadas en el informe son correctas hasta donde el Valuador alcanza a conocer. Los análisis y resultados solamente se ven restringidos por las hipótesis y condiciones restrictivas que se describen en el informe.

CONDICIONANTES Y SALVEDADES AL AVALÚO

La compañía valuadora así como el valuador no serán responsables de la veracidad de la información urbanística que afecte o haya afectado el inmueble objeto del predio en el momento de la realización del avalúo. El valuador deberá dejar consignadas las inconsistencias que observe. --- **La compañía valuadora** así como el valuador no serán responsables de la veracidad de la información y ubicación del bien recibido del solicitante; los antecedentes de propiedad asentados en el presente Avalúo es la contenida en la documentación oficial proporcionada por el solicitante del propio Avalúo y/o propietario del bien a valuar y/o entidad pública o privada solicitante del avalúo, la cual asumimos como correcta y se recibe de buena fe. Entre ella, podemos mencionar la escritura de propiedad o propiedad horizontal, certificado de libertad y tradición, entre otros. --- **El presente Avalúo es de USO exclusivo del(os) solicitante(s)** para el destino o propósito expresado en el mismo, por lo que no podrá ser utilizado para fines distintos. --- **La presente tasación no constituye un dictamen estructural, de cimentación, de hidrología, de suelos, de sismología**, o de cualquier otra rama de la ingeniería civil o la arquitectura, por lo tanto, no puede ser utilizado para fines relacionados con esas ramas ni se asume responsabilidad por vicios ocultos u otras características del inmueble que no puedan ser apreciadas en una visita normal de inspección física para efectos de tasación. Incluso cuando se aprecien algunas características que puedan constituir anomalías con respecto al estado de conservación normal -según la vida útil consumida- de un inmueble o a su estructura, el valuador no asume mayor responsabilidad que así indicarlo cuando son detectadas, ya que aunque se presenten estados de conservación malos o ruinosos, es obligación del perito realizar la tasación según los criterios y normas vigentes y aplicables según el propósito del mismo. -- **No se han tenido** en cuenta en la elaboración del presente informe, posibles contingencias o afectaciones de orden jurídico, tales como: Titulación, Modos de Adquisición de Dominio, limitaciones de dominio, Contratos de Tenencia, Demandas Pendientes y en general cualquier asunto de carácter legal. El valor asignado se entiende como valor presente del inmueble tal y como se encontraba al momento de efectuar la visita de inspección. **Por tales motivos, el presente avalúo, no representa en ninguno de los casos un estudio de títulos.** --- Los valores comerciales asignados a los inmuebles, tienen que ver directamente con el área determinada en los documentos públicos suministrados por el interesado y/o áreas susceptibles de legalizar de acuerdo a la normatividad aplicable. --**Vigencia del avalúo: decretos 1420/1998 y 422/2000**, expedidos por el Ministerio de Hacienda y Crédito Público y ministerio de Desarrollo Económico, el presente avalúo tiene una **vigencia de un año**, contado desde la fecha expedición, siempre y cuando las condiciones físicas, intrínsecas, extrínsecas y normativas del inmueble valuado, no sufran cambios significativos, así como tampoco se presenten variaciones representativas del mercado inmobiliario comparable. Por otra parte, el **Decreto 145/2000**, "por medio del cual se establecen las condiciones de los créditos de vivienda individual a largo plazo, el avalúo practicado para tal fin, debe encontrarse dentro de los **seis (6) meses** anteriores al otorgamiento del crédito" --- **FAVORABILIDAD:** La finalidad de un proceso valuatorio, es dar valor, por tal motivo cuando se da un concepto de favorabilidad, este está sujeto al cumplimiento de las políticas exigidas por la entidad a la que se le está dirigiendo el avalúo, la cual establece los requisitos para dar un concepto, de acuerdo a los requerimientos internos de dicha entidad. La favorabilidad es un concepto independiente al valor del avalúo, el cual no se afecta por dicho concepto. NO es responsabilidad del perito y/o de Los Rosales dicho concepto, el cual se aporta de buena fe, es responsabilidad de a quien se dirige el avalúo verificar de acuerdo a sus políticas.

FINAL DEL INFORME AVALÚO LRCAJA-1130598031



PIN de Validación: b7610acf



Corporación Autorregulador Nacional de Avaluadores - ANA

NIT: 900796614-2

Entidad Reconocida de Autorregulación mediante la Resolución 20910 de 2016 de la Superintendencia de Industria y Comercio

El señor(a) **MARIO ALEJANDRO ORDOÑEZ MAYOR**, identificado(a) con la Cédula de ciudadanía No. 1151947725, se encuentra inscrito(a) en el Registro Abierto de Avaluadores, desde el 18 de Enero de 2018 y se le ha asignado el número de avaluador AVAL-1151947725.

Al momento de expedición de este certificado el registro del señor(a) **MARIO ALEJANDRO ORDOÑEZ MAYOR** se encuentra **Activo** y se encuentra inscrito en las siguientes categorías y alcances:

Categoría 1 Inmuebles Urbanos

Alcance

- Casas, apartamentos, edificios, oficinas, locales comerciales, terrenos y bodegas situados total o parcialmente en áreas urbanas, lotes no clasificados en la estructura ecológica principal, lotes en suelo de expansión con plan parcial adoptado.

Fecha de inscripción
18 Ene 2018

Regimen
Regimen de Transición

Fecha de actualización
09 Oct 2019

Regimen
Régimen Académico

Categoría 2 Inmuebles Rurales

Alcance

- Terrenos rurales con o sin construcciones como viviendas, edificios, establos, galpones, cercas, sistemas de riego, drenaje, vías, adecuación de suelos, pozos, cultivos, plantaciones, lotes en suelo de expansión sin plan parcial adoptado, lotes para el aprovechamiento agropecuario, demás infraestructura de explotación situados totalmente en áreas rurales.

Fecha de inscripción
29 Oct 2019

Regimen
Régimen Académico

Categoría 6 Inmuebles Especiales

Alcance

- Avances de obras, incluye todos los inmuebles que no clasifiquen dentro de los numerales anteriores, centros comerciales, hoteles, colegios, hospitales, clínicas.

Fecha de inscripción
29 Oct 2019

Regimen
Régimen Académico



PIN de Validación: b7610acf



Categoría 7 Maquinaria Fija, Equipos y Maquinaria Móvil

Alcance

- Equipos de cómputo: Microcomputadores, impresoras, monitores, módems y otros accesorios de estos equipos, redes, main frames, periféricos espaciales y otros equipos accesorios de estos. Equipos de telefonía, electromedicina y radiocomunicación, equipos eléctricos y mecánicos de uso en la industria, motores, subestaciones de planta, tableros eléctricos, equipos de generación, subestaciones de transmisión de distribución, equipos e infraestructura de transmisión y distribución, maquinaria de construcción, movimiento de tierra, y maquinaria para producción y proceso, transporte automotor: vehículos de transporte terrestre como automóviles, camperos, camiones, buses, tractores, camiones y remolques, motocicletas, motociclos, cuatrimotos, bicicletas y similares.

Fecha de inscripción
29 Oct 2019

Regimen
Régimen Académico

Categoría 10 Semovientes y Animales

Alcance

- Muebles no clasificados en otra especialidad, semovientes, animales.

Fecha de inscripción
29 Oct 2019

Regimen
Régimen Académico

Adicionalmente, ha inscrito las siguientes certificaciones de calidad de personas (Norma ISO 17024) y experiencia:

- Certificación expedida por Registro Nacional de Avaluadores R.N.A, en la categoría Inmuebles Urbanos con el Código URB-0797, vigente desde el 01 de Octubre de 2017 hasta el 31 de Octubre de 2021, inscrito en el Registro Abierto de Avaluadores, en la fecha que se refleja en el anterior cuadro.

NOTA: LA FECHA DE VIGENCIA DE LOS DOCUMENTOS ACÁ RELACIONADOS, ES INDEPENDIENTE DE LA VIGENCIA DE ESTE CERTIFICADO Y DIFERENTE DE LA VIGENCIA DE INSCRIPCIÓN EN EL RAA

Los datos de contacto del Avaluador son:

Ciudad: CALI, VALLE DEL CAUCA

Dirección: CALLE 53 AN # 8-24

Teléfono: 3152703425

Correo Electrónico: marioordonez.2301@gmail.com

Títulos Académicos, Certificados de Aptitud Ocupacional y otros programas de formación:



PIN de Validación: b7610acf



Técnico Laboral por Competencias en Avalúos de Bienes Muebles (Maquinaria y Equipo) Urbanos-Rurales y Especiales - Instituto Tecni-Incas.

Que revisados los archivos de antecedentes del Tribunal Disciplinario de la ERA Corporación Autorregulador Nacional de Avaluadores - ANA; no aparece sanción disciplinaria alguna contra el(la) señor(a) MARIO ALEJANDRO ORDOÑEZ MAYOR, identificado(a) con la Cédula de ciudadanía No. 1151947725.

El(la) señor(a) MARIO ALEJANDRO ORDOÑEZ MAYOR se encuentra al día con el pago sus derechos de registro, así como con la cuota de autorregulación con Corporación Autorregulador Nacional de Avaluadores - ANA.

Con el fin de que el destinatario pueda verificar este certificado se le asignó el siguiente código de QR, y puede escanearlo con un dispositivo móvil u otro dispositivo lector con acceso a internet, descargando previamente una aplicación de digitalización de código QR que son gratuitas. La verificación también puede efectuarse ingresando el PIN directamente en la página de RAA <http://www.raa.org.co>. Cualquier inconsistencia entre la información acá contenida y la que reporte la verificación con el código debe ser inmediatamente reportada a Corporación Autorregulador Nacional de Avaluadores - ANA.



PIN DE VALIDACIÓN

b7610acf

El presente certificado se expide en la República de Colombia de conformidad con la información que reposa en el Registro Abierto de Avaluadores RAA., a los un (01) días del mes de Julio del 2023 y tiene vigencia de 30 días calendario, contados a partir de la fecha de expedición.

Firma: _____
Alexandra Suarez
Representante Legal