



QR validez del avalúo



**AVALÚOS - CONSTRUCTORA - INTERVENTORIA**  
**Informe de Valuación de un Inmueble de uso Vivienda Urbano**

## AVALUO: LRCAJA-1098669186

Fecha del avalúo		Fecha de visita	07/07/2023
Dirigido a	Caja Promotora de Vivienda Militar y de Policía		
Dirección	KR 10 # 31 B NORTE - 27 CASA 10 MZ D		
Barrio	Hamacas II		
Ciudad	Bucaramanga		
Departamento	Santander		
Propietario	PINZON CARRILLO YEISON TULIO		

MIEMBROS DE LA LONJA DE BOGOTÁ-Oficina: Cl 151 #18A-34 OF. 505 Bogotá; PBX: 6019159007 Ext. 101  
Página web: [www.losrosales.com](http://www.losrosales.com) Email: [avaluos@losrosales.com](mailto:avaluos@losrosales.com)  
Bogotá D.C.-COLOMBIA



## AVALÚOS - CONSTRUCTORA - INTERVENTORIA

Bogotá D.C.,

Señor(es):

**Caja Promotora de Vivienda Militar y de Policía**

Avalúo solicitado por: ANDRES FELIPE GUTIERREZ HERRERA

Ciudad

Apreciado(s) Señor(es)

Atendiendo su amable solicitud, adjunto a la presente le estamos enviando el informe de Valuación correspondiente al Valor de Mercado del bien inmueble de propiedad de **PINZON CARRILLO YEISON TULIO** ubicado en la KR 10 # 31 B NORTE - 27 CASA 10 MZ D Hamacas II, de la ciudad de Bucaramanga.

Para la determinación del valor comercial del inmueble objeto de avalúo, de acuerdo con lo establecido en el Decreto 1420 del 24 de julio de 1998 y su correspondiente resolución reglamentaria Resolución 620 del 23 de septiembre de 2008 expedida por el Instituto Geográfico Agustín Codazzi, por la cual se establecen los procedimientos para los avalúos ordenados dentro del marco de la Ley 388 de 1997.

Según los criterios analizados, nuestro Avalúo arrojó un valor de \$80,460,000.00 pesos m/cte (Ochenta millones cuatrocientos sesenta mil).

Atentamente,

**Los Rosales Constructora Inmobiliaria S.A.S.**

MIEMBROS DE LA LONJA DE BOGOTÁ-Oficina: CI 151 #18A-34 OF. 505 Bogotá; PBX: 6019159007 Ext. 101  
Página web: [www.losrosales.com](http://www.losrosales.com) Email: [avaluos@losrosales.com](mailto:avaluos@losrosales.com)  
Bogotá D.C.-COLOMBIA

LIQUIDACIÓN

VALOR COMERCIAL

Tipo de Área	Descripción	Área	Unidad	Valor unitario	%	Valor total
Area de Terreno	CASA	54.00	M2	\$690,000.00	46.31%	\$37,260,000.00
Area Construida	CASA	54.00	M2	\$800,000.00	53.69%	\$43,200,000.00
TOTALES					100%	\$80,460,000.00

Valor en letras  
Ochenta millones cuatrocientos sesenta mil Pesos Colombianos

Perito actuante



ANA MARIA ESCOBAR GAFARO  
RAA Nro: AVAL-63537208  
C.C: 63537208

VALORES/TIPO DE AREA.			INFORMACIÓN UVR	
	Terreno	Construcción	Valor UVR	1
Integral	0	0	Valor del avalúo en UVR	80,460,000.00
Proporcional	0	0	Valor asegurable	0
% valor proporcional		100	Tiempo esperado comercialización	12
Calificación garantía				
Observación calificación				
Observación				

GENERAL					
Código	LRCAJA-1098669186	Propósito	Modelo 8-14	Tipo avalúo	valor comercial
Datos del dirigido a:					
Dirigido A	Caja Promotora de Vivienda Militar y de Policía				
Tipo identificación	NIT.	Documento	NIT 860021967-7	Email	
Datos del solicitante:					
Solicitante	ANDRES FELIPE GUTIERREZ HERRERA				
Tipo identificación	C.C.	Documento	1098669186	Teléfono	3186541177
Email	andres.gutierrez9186@correo.policia.gov.co				
Datos del propietario:					
Propietario	PINZON CARRILLO YEISON TULIO				
Tipo identificación	C.C.	Documento	91525504	Ocupante	Desocupado
Datos del inmueble objeto de avalúo:					
Dirección	KR 10 # 31 B NORTE - 27 CASA 10 MZ D				
Conjunto	URBANIZACION VILLA ALEGRIA II ETAPA				
Ciudad	Bucaramanga	Departamento	Santander	Estrato	1
Sector	Urbano	Barrio	Hamacas II	Condiciones PH	Terreno – Construcción
Tipo Inmueble	Casa	Tipo subsidio	N/A	Sometido a PH	No
Observación	El inmueble objeto de avalúo se trata de una CASA localizado en la KR 10 # 31 B NORTE - 27 CASA 10 MZ D, en el barrio HAMACAS II, de la ciudad de Bucaramanga. El inmueble se encuentra distribuido en sala, comedor, cocina, zona de ropas, baño social, tres alcobas y una construcción no terminada en el segundo nivel. Cuenta con los servicios públicos de energía, gas y acueducto con sus respectivos contadores instalados.				

CARACTERISTICAS GENERALES

Uso actual	Vivienda	Piso inmueble	2																							
Clase inmueble	Unifamiliar	Otro		Método evaluación	MERCADO																					
Justificación de Metodología	Para la determinación del valor comercial del inmueble objeto de avalúo, de acuerdo con lo establecido en el <b>Decreto 1420 del 24 de julio de 1998</b> y su correspondiente resolución reglamentaria <b>Resolución 620 del 23 de septiembre de 2008</b> expedida por el Instituto Geográfico Agustín Codazzi, por la cual se establecen los procedimientos para los avalúos ordenados dentro del marco de la <b>Ley 388 de 1997</b> ; <b>se utiliza el siguiente (s) método(s): MÉTODO DE COMPARACIÓN O DE MERCADO:</b> Es la técnica valuatoria que busca establecer el valor comercial del bien, a partir del estudio de las ofertas o transacciones recientes, de bienes semejantes y comparables al del objeto de avalúo. Tales ofertas o transacciones deberán ser clasificadas, analizadas e interpretadas para llegar a la estimación del valor comercial.																									
<table><tr><th>ÁREAS JURÍDICAS</th><th>UND</th><th>VALOR</th></tr><tr><td>AREA DE TERRENO</td><td>M2</td><td>54.00</td></tr><tr><td>AREA CONSTRUIDA</td><td>M2</td><td>54.00</td></tr></table>			ÁREAS JURÍDICAS	UND	VALOR	AREA DE TERRENO	M2	54.00	AREA CONSTRUIDA	M2	54.00	<table><tr><th>ÁREAS CATASTRAL</th><th>UND</th><th>VALOR</th></tr><tr><td>AREA DE TERRENO</td><td>M2</td><td></td></tr><tr><td>AREA CONSTRUIDA</td><td>M2</td><td></td></tr><tr><td>AVALUO CATASTRAL 2023</td><td>PESOS</td><td></td></tr></table>			ÁREAS CATASTRAL	UND	VALOR	AREA DE TERRENO	M2		AREA CONSTRUIDA	M2		AVALUO CATASTRAL 2023	PESOS	
ÁREAS JURÍDICAS	UND	VALOR																								
AREA DE TERRENO	M2	54.00																								
AREA CONSTRUIDA	M2	54.00																								
ÁREAS CATASTRAL	UND	VALOR																								
AREA DE TERRENO	M2																									
AREA CONSTRUIDA	M2																									
AVALUO CATASTRAL 2023	PESOS																									
<table><tr><th>ÁREAS MEDIDAS EN VISITA</th><th>UND</th><th>VALOR</th></tr><tr><td>AREA DE TERRENO</td><td>M2</td><td>54.00</td></tr><tr><td>AREA PISO 1</td><td>M2</td><td>54.00</td></tr></table>			ÁREAS MEDIDAS EN VISITA	UND	VALOR	AREA DE TERRENO	M2	54.00	AREA PISO 1	M2	54.00	<table><tr><th>ÁREAS VALORADAS</th><th>UND</th><th>VALOR</th></tr><tr><td>AREA DE TERRENO</td><td>M2</td><td>54.00</td></tr><tr><td>AREA PISO 1</td><td>M2</td><td>54.00</td></tr></table>			ÁREAS VALORADAS	UND	VALOR	AREA DE TERRENO	M2	54.00	AREA PISO 1	M2	54.00			
ÁREAS MEDIDAS EN VISITA	UND	VALOR																								
AREA DE TERRENO	M2	54.00																								
AREA PISO 1	M2	54.00																								
ÁREAS VALORADAS	UND	VALOR																								
AREA DE TERRENO	M2	54.00																								
AREA PISO 1	M2	54.00																								
<table><tr><th>ÁREAS POR NORMA</th><th></th><th>VALOR</th></tr><tr><td>Indice ocupación</td><td>0.80</td><td>43.2</td></tr><tr><td>Indice construcción</td><td>1.60</td><td>86.4</td></tr></table>			ÁREAS POR NORMA		VALOR	Indice ocupación	0.80	43.2	Indice construcción	1.60	86.4															
ÁREAS POR NORMA		VALOR																								
Indice ocupación	0.80	43.2																								
Indice construcción	1.60	86.4																								
Forma Geometrica	Rectangular	Frente	6.00 M																							
Fondo	9.00 M	Relación frente fondo	1/2																							
Perspectivas de valoración	De acuerdo a las condiciones del sector y a la dinámica de mercado del mismo, se consideran perspectivas de valoración medias																									
Actualidad edificadora	En el sector donde se localiza el inmueble objeto de avalúo se evidencia una actividad edificadora media, dirigida principalmente a la construcción de nuevos proyectos en altura y agrupaciones en conjuntos cerrados.																									
Comportamiento Oferta y Demanda	Del análisis del segmento del mercado relativo a los inmuebles comparables con el que se valora se deduce que la oferta en la zona es media, y se considera que la demanda es media.																									

## REGLAMENTACION URBANISTICA

Acuerdo Decreto	Acuerdo 011 de 21 de mayo de 2014.
Area Del Lote	54.00 M2
Forma Del Lote	RECTANGULAR
Topografia	LIGERA
# Unidades Predios(Predios subdivididos fisicamente)	1
Clasificacion Del Suelo	ZONA RESIDENCIAL CON ZONAS DELIMITADAS DE COMERCIO Y SERVICIO
Uso Principal Norma	RESIDENCIAL
Uso Compatible Norma	COMERCIO Y SERVICIOS
Uso Condicionado Norma	INSTITUCIONAL
Uso Prohibido Norma	INDUSTRIAL
Tratamiento	MEJORAMIENTO INTEGRAL
Indice DeOcupacion	0.80
Indice DeConstruccion	1.60
Antejardin	NO APLICA
AislamientoPosterior	3.50
Aislamiento Lateral	3.00
Altura Permitida	2 PISOS
Densidad	NO REGISTA
Amenaza Riesgo Inundacion	NO
Amenaza Riesgo Movimiento en masa	SI
Suelos De Proteccion	NO APLICA
Patrimonio	NO APLICA
Observaciones Reglamentación urbanística:	El área de terreno es tomada de la documentación suministrada la cual es de 54.00 M2, el área construida medida en campo es de 54.00 M2 por lo tanto la liquidación se realiza sobre el área medida en campo ya que se encuentra dentro de la norma después de aplicar los índices de edificabilidad y la altura permitida establecida para el sector.

## INFORMACIÓN JURÍDICA

## ESCRITURAS

Nro. escritura	Tipo	Fecha	Notaria	Ciudad
2808	EscrituraDePropiedad	15/05/2023	7	Bucaramanga

## MATRÍCULAS

Nro. Matrícula	Fecha	Cédula catastral	Detalle
300-294892	16/06/2023	Sin Información	CASA

<b>Observación</b>	Acorde al certificado de tradición y libertad el inmueble no cuenta con afectaciones o limitaciones al dominio.
--------------------	---

## GARAJES Y DEPOSITOS

<b>Observación</b>	El inmueble objeto de avalúo no cuenta con garaje privado.
--------------------	--

## DEL ENTORNO

## SERVICIOS PÚBLICOS

	Sector	Inmueble
Energía	SI	SI
Acueducto	SI	SI
Alcantarillado	SI	SI
Gas	SI	SI

## AMOBLAMIENTO URBANO

	Sector
Alumbrado	SI
Arborizacion	SI
Alamedas	NO
Ciclo rutas	NO

## CARACTERISTICAS

<b>Uso predominante</b>	Residencial	<b>Área de actividad</b>	Residencial.	<b>Demanda / Interés</b>	Media
<b>Estrato</b>	1	<b>Barrio legal</b>	Si	<b>Topografía</b>	Ligera
<b>Transporte</b>	Bueno	<b>Condiciones de salubridad</b>	Bueno		

EQUIPAMIENTO			VIAS, ANDENES Y SARDINELES		
	Nivel	Nivel Distancia		Sector	Conservación
Zonas recreativas	Bueno	400-500	Andenes	SI	Bueno
Áreas verdes	Bueno	0-100	Sardineles	SI	Bueno
Estacionamiento	Bueno	0-100	Vías pavimentadas	SI	Bueno
Asistencial	Bueno	400-500	Tipo de vía	Peatonal	
Escolar	Bueno	300-400			
Comercial	Bueno	mas de 500			
IMPACTO AMBIENTAL					
Aire	NO	Basura	NO	Inseguridad	NO
Ruido	NO	Aguas	NO	Otro	NO
Observación:	El inmueble está rodeado de proyectos de vivienda, centros educativos, corredores comerciales, parques, zonas verdes, zonas recreativas, vías principales, con permanente movilización de transporte urbano. Las vías de acceso, andenes y sardineles se encuentran en buen estado. La vía de acceso es peatonal.				



ESTRUCTURA					
Estado de la conservación	Bueno	Estructura	Tradicional	Estructura reforzada	NO
Material construcción	Ladrillo	Tipo estructura	Mampostería Confinada		
Daños por Sismos	NO	Ajustes sismos resistentes	NO	Cubierta	Placa de concreto
Fachada	pañete y pintura	Ancho fachada	3-6 metros	Irregularidad planta	No
Irregularidad altura	No	Tipología vivienda	Casa Continua	Otro tipología vivienda	
Año construcción	2004	Edad Inmueble	19 años	Vida útil	100
Estado construcción	Nueva	%Avance	100%		
Licencia construcción	SIN INFORMACION				
Observación	No se observa ningún daño estructural al momento de la visita técnica, inmueble en buen estado de conservación. Sin aparentes fallas estructurales.				

DEPENDENCIAS					
INFORMACIÓN DEPENDENCIAS					
Sala	1	Comedor	1	Cocina	Sencilla
Baños Sociales	1	Patio interior	0	Habitaciones	2
Closet	0	Baños privados	0	Estar	0
Bodega	0	Estudio	0	Cuarto servicio	0
Baños servicio	0	Zona ropas	1	Local	0

Balcón	0	Jardin	0	Zona verde	0
Oficina	0	Ventilación	Bueno	Iluminación	Bueno
Observación	Casa. Consta de: sala: 1, Comedor: 1, Cocina: Sencilla, Baño social: 1, Habitaciones: 2, Zona ropas: 1, Ventilación: Bueno, Iluminación: Bueno				

ACABADOS

	Sala	Comedor	Cocina	Baño	Piso	Techo	Muro	Carpintería
Calidad	Normal	Normal	Normal	Normal	Sin acabado	Normal	Normal	Normal
Estado	Bueno.	Bueno.	Bueno.	Bueno.	Bueno.	Bueno.	Bueno.	Bueno.
Observación	El Inmueble objeto de avalúo cuenta con acabados en buen estado de conservación.							

## UBICACIÓN GEOGRÁFICA

**Dirección:** KR 10 # 31 B NORTE - 27 CASA 10 MZ D | Hamacas II | Bucaramanga | Santander



### LATITUD

MAGNA SIRGAS: 7.159887

GEOGRAFICAS : 7° 9' 35.5932''

### LONGITUD

MAGNA SIRGAS: -73.138536

GEOGRAFICAS : 73° 8' 18.7296''

MERCADO

#	DIRECCION	VALOR VENTA	NEG	VALOR DEPURADO	TELEFONO	TERRENO M2	TAMANO CONSTRUCCI ON M2	VALOR CONSTRUCCION M2	VALOR CONSTRUCCION
1	MISMO SECTOR	\$130,000,000	0.95	\$123,500,000	311-4988294	64.00	64.00	\$1,200,000	\$76,800,000
2	MISMO SECTOR	\$150,000,000	0.98	\$147,000,000	315-5368880	90.00	90.00	\$1,000,000	\$90,000,000
3	MISMO SECTOR	\$290,000,000	0.95	\$275,500,000	315-4160622	136.00	136.00	\$1,300,000	\$176,800,000
4	MISMO SECTOR	\$80,000,000	0.98	\$78,400,000	316-6094004	50.00	50.00	\$900,000	\$45,000,000
Del inmueble						54.00	54.00		

#	TOTAL SIN CONSTRUCCION	TERRENO M2	FACTOR TAMANO	FACTOR UBICACION	FACTOR HOMOLOGADO	RESULTADOS
1	\$46,700,000	\$729,688	1.0	1.0	1.00	\$729,688
2	\$57,000,000	\$633,333	1.0	1.0	1.00	\$633,333
3	\$98,700,000	\$725,735	1.0	1.0	1.00	\$725,735
4	\$33,400,000	\$668,000	1.0	1.0	1.00	\$668,000
					PROMEDIO	\$689,189.03
					DESV. STANDAR	\$46,706.85
					COEF. VARIACION	6.78%

TERRENO	ADOPTADOM2	\$690,000.00	AREA	54.00	TOTAL	\$37,260,000.00
CONSTRUCCION	ADOPTADOM2	\$700,000.00	AREA	54.00	TOTAL	\$37,800,000.00
VALOR TOTAL	\$75,060,000.00					

Observaciones:  
Se realiza investigación de mercado teniendo en cuenta ofertas similares al inmueble objeto de avalúo, en cuanto área construida, ubicación, zonas comunes, y características interiores para determinar el valor metro cuadrado acorde al inmueble tasado.

Enlaces:  

1.-<https://fincaraiz.com.co/inmueble/casa-en-venta/hario-esoana/bucaramanga/5601438>

2.-<https://www.fincaraiz.com.co/inmueble/apartamento-en-venta/santa-marta/bucaramanga/10122018>

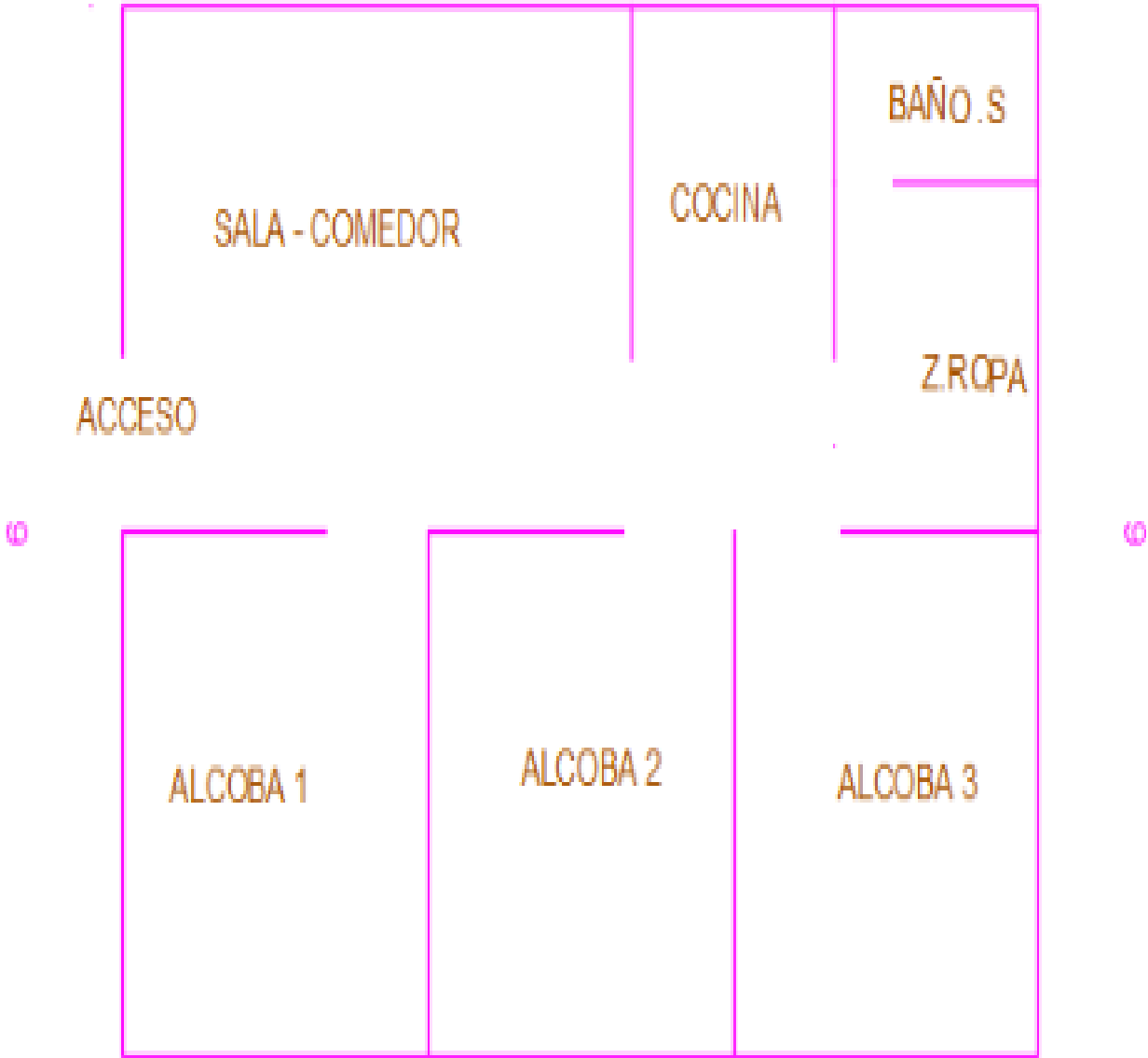
3.-<https://fincaraiz.com.co/inmueble/casa-en-venta/colorados/bucaramanga/10095856>

4.-<https://fincaraiz.com.co/inmueble/casa-en-venta/cordonillo-ibucaramanga/10076113>

PLANO DE DISTRIBUCIÓN

Plano

9



9



## FOTOS 4

Foto Selfie



Vía frente al inmueble



Entorno



Contador de Energia



Contador de Agua




Contador de Gas



Fachada del Inmueble



Nomenclatura



## FOTOS 4


Puerta de entrada



Sala Comedor



Sala Comedor



Cocina



Zona de Ropas



Hab 1 o Habitación Principal



Hab 1 o Habitación Principal



Habitación 2





## FOTOS 4

Habitación 2



Habitación 3



Habitación 3



Baño Social 1



Puerta de entrada Segundo Nivel



Segundo Nivel



Habitacion 1 segundo nivel



Segundo Nivel





## FOTOS 4

Baño social Nivel Dos



Habitacion 1 Segundo Nivel



## CONSIDERACIONES FINALES PARA EL INFORME DE AVALÚO

**VOCABULARIO:** **PRECIO:** Es un término que se utiliza para la cuantía que se solicita, ofrece o paga por un bien o servicio. El precio de venta es un hecho histórico. **COSTO:** es el precio pagado por los bienes y servicios o la cantidad exigida para crear o producir el bien o el servicio. **MERCADO:** un mercado es el entorno en el que se comercializan bienes y servicios entre compradores y vendedores a través de un mecanismo de precios. --- **AVALÚO:** Es el estudio o proceso mediante el cual se estima y documenta el valor de un bien o bien inmueble, servicio, actividad, cosa u objeto, de acuerdo a la apreciación personal expresada por un profesional que cuenta con los conocimientos técnicos, aplique normas y procedimientos generalmente aceptados en esta especialidad. --- **VALOR COMERCIAL:** Es el precio más probable en que se podría comercializar un bien, en las circunstancias prevalecientes a la fecha del avalúo, en un plazo razonable de exposición, en una transacción llevada a cabo entre un oferente y un demandante libre de presiones, bien informados.

**ABREVIACIONES:** **Apartamento:** APTO ó AP --- **TORRE:** TO --- **LOTE:** LO --- **CASA:** CS o CA --- **AVENIDA:** AV --- **CALLE:** CL --- **CARRERA:** CRA ó KR--- **Diagonal:** Diag. --- **Conjunto:** CJ --- **Edificio:** ED --- **Residencial:** Res --- **Eta**

----- **METODOLOGÍA:** Para la determinación del valor comercial del inmueble objeto de avalúo, de acuerdo con lo establecido en el **Decreto 1420 del 24 de julio de 1998** y su correspondiente resolución reglamentaria **Resolución 620 del 23 de septiembre de 2008** expedida por el Instituto Geográfico Agustín Codazzi, por la cual se establecen los procedimientos para los avalúos ordenados dentro del marco de la **Ley 388 de 1997:**

**1. Método de comparación o de mercado:** Es la técnica valuatoria que busca establecer el valor comercial del bien, a partir del estudio de las ofertas o transacciones recientes, de bienes semejantes y comparables al del objeto de avalúo. Tales ofertas o transacciones deberán ser clasificadas, analizadas e interpretadas para llegar a la estimación del valor comercial.

**2. Método de capitalización de rentas o ingresos:** Es la técnica valuatoria que busca establecer el valor comercial de un bien, a partir de las rentas o ingresos que se puedan obtener del mismo bien, o inmuebles semejantes y comparables por sus características físicas, de uso y ubicación, trayendo a valor presente la suma de los probables ingresos o rentas generadas en la vida remanente del bien objeto de avalúo, con una tasa de capitalización o interés.

**3. Método de costo de reposición:** Es el que busca establecer el valor comercial del bien objeto de avalúo a partir de estimar el costo total de la construcción a precios de hoy, un bien semejante al del objeto de avalúo, y restarle la depreciación acumulada. Para la depreciación de las construcciones se deben emplear modelos continuos y no los discontinuos o en escalera. Deberá adoptarse un sistema que tenga en cuenta la edad y el estado de conservación, tal como lo establece Fitto y Corvini.

**4-) Método o técnica Residual:** Es el que busca establecer el valor comercial del bien, normalmente para el terreno, a partir de estimar el monto total de las ventas de un proyecto de construcción, acorde con la reglamentación urbanística vigente y de conformidad con el mercado del bien final vendible, en el terreno objeto de avalúo. Este método (técnica) debe desarrollarse bajo el principio de mayor y mejor uso.

## DECLARACION DE CUMPLIMIENTO

**El valuador confirma que:** el informe de valuación es confidencial para las partes, hacia quien está dirigido o sus asesores profesionales, para el propósito específico del encargo; no se acepta ninguna responsabilidad ante ninguna tercera parte, y el valuador no acepta ninguna responsabilidad por la utilización inadecuada del informe. Se prohíbe la publicación del informe en todo o en parte, o cualquier referencia al mismo, o a las cifras de valuación contenidas en él, o los nombres y afiliación profesional de los valuadores, sin el consentimiento escrito del Valuador. ---- **El profesional que firma** declara que no tiene hoy, ni espera tener en el futuro, interés en la propiedad valorada; ni participación en los usos que se hagan del avalúo, ni con las personas que participen en la operación. Ha inspeccionado el inmueble personalmente y/o su equipo de trabajo con RAA

vigente, y la información es la observada; los inconvenientes y limitaciones que pueda tener el bien y su vecindario, están mencionados. Además, se mantendrá un nivel de confidencialidad, acorde a las exigencias de **Los Rosales Constructora Inmobiliaria S.A.S.** ---No es responsabilidad del valuador, el uso de este informe, para un fin distinto al que fue solicitado. --- **La valuación se llevó a cabo conforme a un código de ética** y normas de conducta. El Valuador ha cumplido los requisitos de formación de su profesión. Se adjunta el registro RAA de evaluador en el presente informe. Las descripciones de hechos presentadas en el informe son correctas hasta donde el Valuador alcanza a conocer. Los análisis y resultados solamente se ven restringidos por las hipótesis y condiciones restrictivas que se describen en el informe.

## CONDICIONANTES Y SALVEDADE AL AVALÚO

La compañía valuadora así como el valuador no serán responsables de la veracidad de la información urbanística que afecte o haya afectado el inmueble objeto del predio en el momento de la realización del avalúo. El evaluador deberá dejar consignadas las inconsistencias que observe. --- **La compañía valuadora** así como el valuador no serán responsables de la veracidad de la información y ubicación del bien recibido del solicitante; los antecedentes de propiedad asentados en el presente Avalúo es la contenida en la documentación oficial proporcionada por el solicitante del propio Avalúo y/o propietario del bien a valorar y/o entidad pública o privada solicitante del avalúo, la cual asumimos como correcta y se recibe de buena fe. Entre ella, podemos mencionar la escritura de propiedad o propiedad horizontal, certificado de libertad y tradición, entre otros. --- **El presente Avalúo es de USO exclusivo del(os) solicitante(s)** para el destino o propósito expresado en el mismo, por lo que no podrá ser utilizado para fines distintos. --- **La presente tasación no constituye un dictamen estructural, de cimentación, de hidrología, de suelos, de sismología,** o de cualquier otra rama de la ingeniería civil o la arquitectura, por lo tanto, no puede ser utilizado para fines relacionados con esas ramas ni se asume responsabilidad por vicios ocultos u otras características del inmueble que no puedan ser apreciadas en una visita normal de inspección física para efectos de tasación. Incluso cuando se aprecien algunas características que puedan constituir anomalías con respecto al estado de conservación normal -según la vida útil consumida- de un inmueble o a su estructura, el valuador no asume mayor responsabilidad que así indicarlo cuando son detectadas, ya que aunque se presenten estados de conservación malos o ruinosos, es obligación del perito realizar la tasación según los criterios y normas vigentes y aplicables según el propósito del mismo. -- **No se han tenido** en cuenta en la elaboración del presente informe, posibles contingencias o afectaciones de orden jurídico, tales como: Titulación, Modos de Adquisición de Dominio, limitaciones de dominio, Contratos de Tenencia, Demandas Pendientes y en general cualquier asunto de carácter legal. El valor asignado se entiende como valor presente del inmueble tal y como se encontraba al momento de efectuar la visita de inspección. **Por tales motivos, el presente avalúo, no representa en ninguno de los casos un estudio de títulos.** --- Los valores comerciales asignados a los inmuebles, tienen que ver directamente con el área determinada en los documentos públicos suministrados por el interesado y/o áreas susceptibles de legalizar de acuerdo a la normatividad aplicable. --**Vigencia del avalúo: decretos 1420/1998 y 422/2000**, expedidos por el Ministerio de Hacienda y Crédito Público y ministerio de Desarrollo Económico, el presente avalúo tiene una **vigencia de un año**, contado desde la fecha expedición, siempre y cuando las condiciones físicas, intrínsecas, extrínsecas y normativas del inmueble valuado, no sufran cambios significativos, así como tampoco se presenten variaciones representativas del mercado inmobiliario comparable. Por otra parte, el **Decreto 145/2000**, "por medio del cual se establecen las condiciones de los créditos de vivienda individual a largo plazo, el avalúo practicado para tal fin, debe encontrarse dentro de los **seis (6) meses** anteriores al otorgamiento del crédito" --- **FAVORABILIDAD:** La finalidad de un proceso valuatorio, es dar valor, por tal motivo cuando se da un concepto de favorabilidad, este está sujeto al cumplimiento de las políticas exigidas por la entidad a la que se le está dirigiendo el avalúo, la cual establece los requisitos para dar un concepto, de acuerdo a los requerimientos internos de dicha entidad. La favorabilidad es un concepto independiente al valor del avalúo, el cual no se afecta por dicho concepto. NO es responsabilidad del perito y/o de Los Rosales dicho concepto, el cual se aporta de buena fe, es responsabilidad de a quien se dirige el avalúo verificar de acuerdo a sus políticas.

**FINAL DEL INFORME AVALÚO LRCAJA-1098669186**



PIN de Validación: aa850a70



<https://www.raa.org.co>



## Corporación Autorregulador Nacional de Avaluadores - ANA

NIT: 900796614-2

### Entidad Reconocida de Autorregulación mediante la Resolución 20910 de 2016 de la Superintendencia de Industria y Comercio

El señor(a) ANA MARIA ESCOBAR GAFARO, identificado(a) con la Cédula de ciudadanía No. 63537208, se encuentra inscrito(a) en el Registro Abierto de Avaluadores, desde el 20 de Febrero de 2020 y se le ha asignado el número de avaluador AVAL-63537208.

Al momento de expedición de este certificado el registro del señor(a) ANA MARIA ESCOBAR GAFARO se encuentra **Activo** y se encuentra inscrito en las siguientes categorías y alcances:

#### Categoría 1 Inmuebles Urbanos

##### Alcance

- Casas, apartamentos, edificios, oficinas, locales comerciales, terrenos y bodegas situados total o parcialmente en áreas urbanas, lotes no clasificados en la estructura ecológica principal, lotes en suelo de expansión con plan parcial adoptado.

Fecha de inscripción  
**20 Feb 2020**

Regimen  
**Régimen Académico**

#### Categoría 2 Inmuebles Rurales

##### Alcance

- Terrenos rurales con o sin construcciones como viviendas, edificios, establos, galpones, cercas, sistemas de riego, drenaje, vías, adecuación de suelos, pozos, cultivos, plantaciones, lotes en suelo de expansión sin plan parcial adoptado, lotes para el aprovechamiento agropecuario, demás infraestructura de explotación situados totalmente en áreas rurales.

Fecha de inscripción  
**20 Feb 2020**

Regimen  
**Régimen Académico**

#### Categoría 3 Recursos Naturales y Suelos de Protección

##### Alcance

- Bienes ambientales, minas, yacimientos y explotaciones minerales, lotes incluidos en estructura ecológica principal, lotes definidos o contemplados en el código de recursos naturales renovables, daños ambientales.

Fecha de inscripción  
**20 Feb 2020**

Regimen  
**Régimen Académico**



PIN de Validación: aa850a70



## Categoría 4 Obras de Infraestructura

### Alcance

- Estructuras especiales para proceso, puentes, túneles, acueductos y conducciones, presas, aeropuertos, muelles, demás construcciones civiles de infraestructura similar.

Fecha de inscripción  
**20 Feb 2020**

Regimen  
**Régimen Académico**

## Categoría 5 Edificaciones de Conservación Arqueológica y Monumentos Históricos

### Alcance

- Edificaciones de Conservación arquitectónica, monumentos históricos.

Fecha de inscripción  
**20 Feb 2020**

Regimen  
**Régimen Académico**

## Categoría 6 Inmuebles Especiales

### Alcance

- Centros Comerciales, hoteles, colegios, hospitales, clínicas, avances de obras, incluye todos los inmuebles que no clasifiquen dentro de los numerales anteriores.

Fecha de inscripción  
**20 Feb 2020**

Regimen  
**Régimen Académico**

## Categoría 7 Maquinaria Fija, Equipos y Maquinaria Móvil

### Alcance

- Equipos eléctricos y mecánicos de uso en la industria, motores, subestaciones de planta, tableros eléctricos, equipos de generación, subestaciones de transmisión de distribución, equipos e infraestructura de transmisión y distribución, maquinaria de construcción, movimiento de tierra, y maquinaria para producción y proceso, equipos de cómputo: microcomputadores, impresoras, monitores, módems y otros accesorios de estos equipos, redes, main frames, periféricos espaciales y otros equipos accesorios de estos. equipos de telefonía, electromedicina y radiocomunicación, transporte automotor: vehículos de transporte terrestre como automóviles, camperos, camiones, buses, tractores, camiones y remolques, motocicletas, motociclos, cuatrimotos, bicicletas y similares.

Fecha de inscripción  
**20 Feb 2020**

Regimen  
**Régimen Académico**



PIN de Validación: aa850a70



## Categoría 8 Maquinaria y Equipos Especiales

### Alcance

- Naves, aeronaves, trenes, locomotoras, vagones, teleféricos, cualquier medio de transporte diferente del automotor descrito en la clase anterior.

Fecha de inscripción  
**20 Feb 2020**

Regimen  
**Régimen Académico**

## Categoría 9 Obras de Arte, Orfebrería, Patrimoniales y Similares

### Alcance

- Artes, joyas, orfebrería, artesanías, muebles con valor histórico, cultural, arqueológico, paleontológico y similares.

Fecha de inscripción  
**20 Feb 2020**

Regimen  
**Régimen Académico**

## Categoría 10 Semovientes y Animales

### Alcance

- Semovientes, animales, muebles no clasificados en otra especialidad.

Fecha de inscripción  
**20 Feb 2020**

Regimen  
**Régimen Académico**

## Categoría 11 Activos Operacionales y Establecimientos de Comercio

### Alcance

- Revalorización de activos, inventarios, materia prima, producto en proceso, producto terminado, establecimientos de comercio.

Fecha de inscripción  
**20 Feb 2020**

Regimen  
**Régimen Académico**

## Categoría 12 Intangibles

### Alcance

- Marcas, patentes, secretos empresariales, derechos autor, nombres comerciales, derechos deportivos, espectro radioeléctrico, fondo de comercio, prima comercial, otros similares.



PIN de Validación: aa850a70



Fecha de inscripción  
**20 Feb 2020**

Regimen  
**Régimen Académico**

### Categoría 13 Intangibles Especiales

#### Alcance

- Daño emergente, lucro cesante, daño moral, servidumbres, derechos herenciales y litigiosos, demás derechos de indemnización, cálculos compensatorios, cualquier otro derecho no contemplado en las clases anteriores.

Fecha de inscripción  
**20 Feb 2020**

Regimen  
**Régimen Académico**

#### Los datos de contacto del Avaluador son:

Ciudad: BOGOTÁ, BOGOTÁ DC  
Dirección: CALLE 13 SUR # 16- 41 ESTE  
Teléfono: 3102657201  
Correo Electrónico: ameg.599@gmail.com

#### Títulos Académicos, Certificados de Aptitud Ocupacional y otros programas de formación:

Técnico Laboral Por Competencias en Auxiliar de Avalúos y Liquidación - Corporación Técnica y Empresarial Kaizen

**Que revisados los archivos de antecedentes del Tribunal Disciplinario de la ERA Corporación Autorregulador Nacional de Avaluadores - ANA; no aparece sanción disciplinaria alguna contra el(la) señor(a) ANA MARIA ESCOBAR GAFARO, identificado(a) con la Cédula de ciudadanía No. 63537208.**

**El(la) señor(a) ANA MARIA ESCOBAR GAFARO se encuentra al día con el pago sus derechos de registro, así como con la cuota de autorregulación con Corporación Autorregulador Nacional de Avaluadores - ANA.**

Con el fin de que el destinatario pueda verificar este certificado se le asignó el siguiente código de QR, y puede escanearlo con un dispositivo móvil u otro dispositivo lector con acceso a internet, descargando previamente una aplicación de digitalización de código QR que son gratuitas. La verificación también puede efectuarse ingresando el PIN directamente en la página de RAA <http://www.raa.org.co>. Cualquier inconsistencia entre la información acá contenida y la que reporte la verificación con el código debe ser inmediatamente reportada a Corporación Autorregulador Nacional de Avaluadores - ANA.





PIN de Validación: aa850a70



## PIN DE VALIDACIÓN

**aa850a70**

El presente certificado se expide en la República de Colombia de conformidad con la información que reposa en el Registro Abierto de Avaluadores RAA., a los un (01) días del mes de Julio del 2023 y tiene vigencia de 30 días calendario, contados a partir de la fecha de expedición.

Firma: \_\_\_\_\_  
Alexandra Suarez  
Representante Legal