



INFORME DE AVALUO LRCAJA-1115064243

RESUMEN EJECUTIVO

CLIENTE	FRADY HERNANDO JARAMILLO OSORNO
NIT / C.C CLIENTE	1115064243
DIRECCIÓN	AV 48-D 65-21
SECTOR	Urbano Estrato 2
BARRIO	CAMACOL
CIUDAD	Bello
DEPARTAMENTO	Antioquia
PROPOSITO	Modelo 8-14
TIPO AVALUO	valor comercial
VALUADOR	JORGE HUMBERTO CELIS MENDOZA
IDENTIFICACIÓN	70095288

ANTECEDENTES

FECHA VISITA	06/07/2023
FECHA INFORME	07/07/2023
DIRIGIDO A	Caja Promotora de Vivienda Militar y de Policía
EDAD (AÑOS)	42 años
REMODELADO	
OCUPANTE	Desocupado
TIPO DE INMUEBLE	Apartamento
USO ACTUAL	Vivienda

ASPECTOS JURIDICOS

PROPIETARIO	MEJIA RESTREPO CARLOS ENRIQUE Y OTROS				
NUM. ESCRITURA	10623 Escritura	NOTARIA	18	FECHA	19/12/2018
CIUDAD ESCRITURA	Propiedad Bello		DEPTO	Antioquia	
CEDULA CATASTRAL	050880100070300410035000000000				
LICENCIA DE CONSTRUCCIÓN	SIN INFORMACION				
NOMBRE DEL CONJUNTO/EDIFICIO	S/I				
VALOR ADMINISTRACIÓN	No Tiene	MENSUALIDAD		VRxM2	
COEFICIENTE DE COPROPIEDAD					

M. INMOB.	Nº
CASA	01N-255201

OBSERVACIONES GENERALES

Inmueble localizado en barrio residencial, con carreteo secundaria a media cuadra, donde pasan vehículos, al predio no entran vehículos, solo motos. Salvedades: El presente avalúo no representa en ninguno de los casos un estudio de títulos; ni un dictamen estructural o de cualquier otra rama de la ingeniería civil o la arquitectura.

DEPENDENCIAS

Sala	1	Estudio	0	Alcobas	3
Comedor	1	Estar	0	B. priv	1
Cocina	Sencilla	AlcServ.	0	Terraza	
Zropa	1	BServ	0	Jardín	Si
Patio	1	Bsocial	0	Balcón	0
Garajes		Exclusivo	NO	Sencillo	NO
Cubierto	NO	Privado	NO	Doble	NO
Descubierto	NO	Comunal	NO	Servidumb.	
IntegralAla	NO				
Vivienda					

ACABADOS

DETALLE	CALIDAD	ESTADO
Sala	Sencillo	Bueno.
Comedor	Sencillo	Bueno.
Cocina	Sencillo	Bueno.
Baño	Sencillo	Bueno.
Piso	Sencillo	Bueno.
Techo	Sencillo	Bueno.
Muro	Sencillo	Bueno.
Carpinteria	Sencillo	Bueno.

DOTACIÓN COMUNAL

Porteria	No	Bicicletero	No	Acensores	No
Piscinas	No	TerrazaComunal	No	JardinInfantil	No
PlantaElect.	No	Calefaccion	No	Golfito	No
Gar.Visit.	No	Gimnasio	No	BombaEyectora	No
Porteria	No	Tanque	No	Cancha	No
ZonaVerde	No	Shut	No	Citofono	No
Aire	No	Teatrino	No	Sauna	No

VALOR COMERCIAL \$ COP 135,234,000.00

VALOR ASEGURABLE \$ COP 135,234,000.00



CALIFICACIÓN DE GARANTÍA

FAVORABLE: No

Observación de Favorabilidad

El inmueble es NO FAVORABLE para Caja Promotora de Vivienda Militar y de Policía Modelo 8-14. El inmueble no cuenta con nomenclatura física instalada, debe realizarlo, con placa que sea metálica o material no perecedero, (NO PEPEL-NO PINTADA) y contactarnos para la inspección y revisión. NOTA 2: Debe suministrar escritura de propiedad horizontal y nuevo certificado de tradición, se visita solo un piso, correspondiente a un apto.

NOMBRES Y FIRMAS

	
JORGE HUMBERTO CELIS MENDOZA Perito Actuante C.C: 70095288 RAA: AVAL-70095288	Los Rosales Constructora Inmobiliaria S.A.S. Nombre de la firma

MIEMBROS DE LA LONJA DE BOGOTÁ-Oficina: Cl 151 #18A-34 OF. 505 Bogotá; PBX: 6019159007 Ext. 101
Página web: www.losrosales.com Email: avaluos@losrosales.com

INFORMACIÓN DE ÁREAS / NORMATIVIDAD

INFORMACIÓN DE ÁREA P.H.	
Área de actividad	Residencial.
Uso principal	Vivienda
Tipo de proyecto	Apartamento
Total unidades de vivienda	1
Garajes	No tiene No.
Tipo de Garaje	

Regida por el Acuerdo 12 de agosto 10 del año 2000 por el municipio de Bello

CONSTRUCCIÓN

ÁREAS JURÍDICAS	UND	VALOR	ÁREAS CATASTRAL	UND	VALOR
AREA CONSTRUIDA	M2	S/I	AREA	M2	S/I
AREA PRIVADA	M2	S/I	AVALUO	PESOS	S/I
AREA LIBRE COMUN	M2	S/I	CATASTRAL 2023		

ÁREAS MEDIDAS EN VISITA	UND	VALOR	ÁREAS VALORADAS	UND	VALOR
AREA PRIVADA MEDIDA	M2	72.00	AREA PRIVADA VALORADA	M2	72.00

OBSERVACIONES DE ÁREAS

AV 48-D 65-21 | CAMACOL | Bello | Antioquia está sometido bajo régimen de propiedad horizontal según escritura publica No. En tramite, fecha: , Notaría: En tramite y ciudad: En tramite.

SECTOR

Uso predominante	Residencial
Demanda / interés	Media

	Tiene / No tiene	Estado de conserv.
Andenes	SI	Bueno
Sardineles	SI	Bueno
Vías Pavimentadas	SI	Bueno
Transporte Público	Bueno	

	Nivel de equipamiento	Distancias aprox.
Comercial	Bueno	0-100
Escolar	Bueno	100-200
Asistencial	Bueno	100-200
Estacionamientos	Regular	100-200
Áreas verdes	Regular	300-400
Zonas recreativas	Regular	300-400

	Sector	Predio
Acueducto	SI	SI
Alcantarillado	SI	SI
Energía Eléctrica	SI	SI
Gas Natural	SI	SI

Amoblamiento Urbano

Paradero: NO Zonas verdes: SI Arborización: SI

Impacto Ambiental

Aire: NO Basura: NO Ruido: NO Cond.seguridad: NO Aguas servidas: NO

EDIFICACIÓN - ESTRUCTURA

Estado de construcción	Usada
Tipo	pórticos
Avance(En construcción)	100%
Estado de conservación	Bueno
N° de Pisos	3
N° de Sótanos	0
Vida Útil	100
Vida Remanente	58
Estructura	Mixto
Material de Construcción	mixtas
Fecha de Remodelación	
Daños previos	NO
Ubicación	AV 48-D 65-21

Ajuste sismo resistente	NO
Cubierta	Placa de concreto
Fachada	pañete y pintura
Ancho Fachada	6-9 metros
Irregularidad Planta	No
Irregularidad Altura	No
Tipología Vivienda	Casa Continua
Año de Construcción	1981

Comentarios de estructura

MIEMBROS DE LA LONJA DE BOGOTÁ-Oficina: CI 151 #18A-34 OF. 505 Bogotá; PBX: 6019159007 Ext. 101
 Página web: www.losrosales.com Email: avaluos@losrosales.com

CUADRO DE VALORACIÓN

Tipo de Área	Descripción	Área	Unidad	Valor unitario	%	Valor total
Area Privada	Bello	72.	M2	\$1,878,250.00	100.00%	\$135,234,000.00
TOTALES					100%	\$135,234,000.00

Valor en letras

Ciento treinta y cinco millones doscientos treinta y cuatro mil Pesos Colombianos

TOTAL COMERCIAL

\$135,234,000.00

OFERTA Y DEMANDA

Tiempo esperado de comercialización (Meses):	12
Perspectivas de valoración:	De acuerdo a las condiciones del sector y a la dinámica de mercado del mismo, se consideran perspectivas de valoración bajas medias
Comportamiento Oferta y Demanda:	Del análisis del segmento del mercado relativo a los inmuebles comparables con el que se valora se deduce que la oferta en la zona es media, y se considera que la demanda es media.
Actualidad edificadora:	Si se observó actividad edificadora en su entorno inmediato.

SALVEDADES

Inmueble localizado en barrio residencial, con carreteo secundaria a media cuadra, donde pasan vehículos, al predio no entran vehículos, solo motos. **Salvedades: El presente avalúo no representa en ninguno de los casos un estudio de títulos; ni un dictamen estructural o de cualquier otra rama de la ingeniería civil o la arquitectura.**

No hay garajes, ni depósitos

Entorno agradable, las vías de acceso son pavimentadas, angostas, solo para motos, o peatones, la vía para carros pasa a media cuadra.

Escritura: En tramite, Notaría escritura: En tramite, Ciudad escritura: En tramite, Total unidades: 1, Condiciones: Solo construcción, Nro. Pisos: 3, Portería: No, Horario vigilancia: 0 horas, Tanque: No, Cancha: No, Zonas verdes: No, Shut: No, Citófono: No, Aire acondicionado: No, Teatrino: No, Sauna: No, Club: No, Bomba eyectora: No, Gimnasio: No, Biciclero: No, Garaje visitante: No, Golfito: No, Calefacción: No, Planta eléctrica: No, Jardín infantil: No, Terraza comunal: No, Piscina: No, Nro. Sótanos: 0, Ascensores: No, Nro. Ascensores: 0

Apartamento. Consta de: sala: 1, Comedor: 1, Cocina: Sencilla, Baño social: 0, Patio interior: 1, Habitaciones: 3, Closet: 0, Baño privado: 1, Estar: 0, Bodega: 0, Estudio: 0, Cuarto servicio: 0, Baño servicio: 0, Zona ropas: 1, Local: 0, Balcón: 0, Jardín: Si, Zona verde: No, Oficina: 0, Ventilación: Bueno, Iluminación: Bueno

Acabados en perfectas condiciones, estucados y pintados totalmente, sencillos pero muy bien terminados.

EXPLICACIÓN METODOLOGÍA UTILIZADA

Para la determinación del valor comercial del inmueble objeto de avalúo, de acuerdo con lo establecido en el **Decreto 1420 del 24 de julio de 1998** y su correspondiente resolución reglamentaria **Resolución 620 del 23 de septiembre de 2008** expedida por el Instituto Geográfico Agustín Codazzi, por la cual se establecen los procedimientos para los avalúos ordenados dentro del marco de la **Ley 388 de 1997**; se utiliza el siguiente (s) método(s):

MÉTODO DE COMPARACIÓN O DE MERCADO: Es la técnica valuatoria que busca establecer el valor comercial del bien, a partir del estudio de las ofertas o transacciones recientes, de bienes semejantes y comparables al del objeto de avalúo. Tales ofertas o transacciones deberán ser clasificadas, analizadas e interpretadas para llegar a la estimación del valor comercial.

MERCADO

#	DIRECCION	# PISO	VALOR VENTA	NEG	VALOR DEPURADO	# GARAJE	VALOR UNIDAD GARAJE	# DEPOSITO Y OTROS	VALOR DEPOSITO Y OTROS	VALOR M2	TELEFONO
1	Bello	3	\$133,000,000	0.95	\$126,350,000	0	\$0	0	\$0	\$1,805,000.00	3104907561
2	Bello	2	\$120,000,000	0.98	\$117,600,000	0	\$0	0	\$0	\$1,755,223.88	6012328421
3	Bello	3	\$140,000,000	0.90	\$126,000,000	0	\$0	0	\$0	\$2,000,000.00	3122340337
4	Bello	3	\$148,000,000	0.95	\$140,600,000	0	\$0	0	\$0	\$1,952,777.78	3008506288
Del inmueble		2				0		0			

#	EDAD	AREA CONSTRUIDA	AREA PRIVADA	FACTOR ACABADOS	FACTOR EDAD	FACTOR PISO	FACTOR TAMANO	FACTOR UBICACION	FACTOR HOMOLOGACION	RESULTADOS
1	30	70	70	1.0	1.0	1.0	1.0	1.0	1	\$1,805,000.00
2	30	67	67	1.0	1.0	1.0	1.0	1.0	1	\$1,755,223.88
3	30	63	63	1.0	1.0	1.0	1.0	1.0	1	\$2,000,000.00
4	30	72	72	1.0	1.0	1.0	1.0	1.0	1	\$1,952,777.78
	42 años									
									PROMEDIO	\$1,878,250.42
									DESV. STANDAR	\$116,731.09
									COEF. VARIACION	6.21%

VALOR MÁXIMO	POR Mt2	\$1,994,981.50	TOTAL	\$143,638,668.26
VALOR MÍNIMO	POR Mt2	\$1,761,519.33	TOTAL	\$126,829,391.50
VALOR TOTAL	\$135,234,000.00			

Observaciones:

Enlaces:

https://losrosales.co/avaluos/img/adjuntos/11238_archivopdflinks.html

1.-<https://fincaraiz.com.co/inmueble/apartamento-en-venta/altos-de-niquia/bello/10132728>

2.-<https://fincaraiz.com.co/inmueble/apartamento-en-venta/niquia/bello/8130079>

3.-<https://fincaraiz.com.co/inmueble/apartamento-en-venta/niquia/bello/7812541>

4.-<https://fincaraiz.com.co/inmueble/apartamento-en-venta/niquia/bello/7893323>

UBICACIÓN DEL INMUEBLE VALORADO

DIRECCIÓN:

AV 48-D 65-21 | CAMACOL | Bello | Antioquia

COORDENADAS (DD)

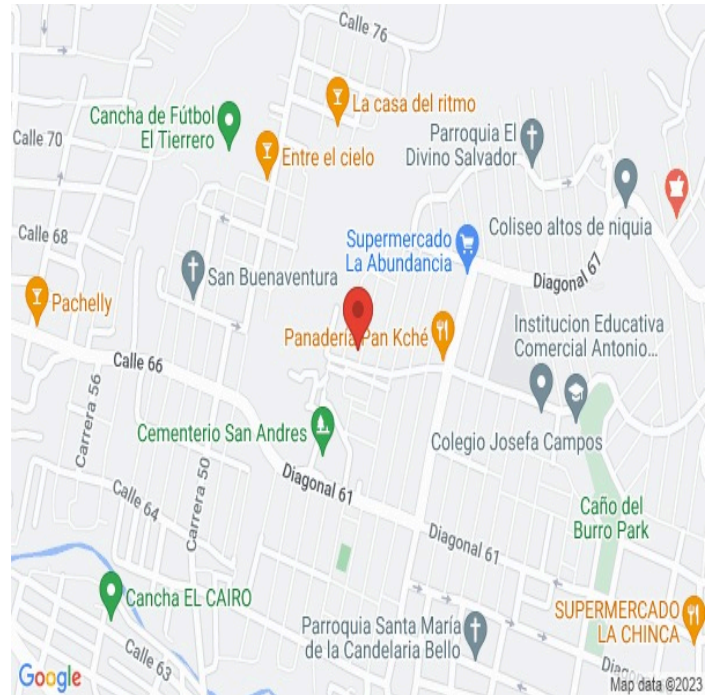
Latitud: 6.3467704

Longitud: -75.55647

COORDENADAS (DMS)

Latitud: 6° 20' 48.372''

Longitud: 75° 33' 23.292''



PLANO DE DISTRIBUCIÓN

REGISTRO FOTOGRÁFICO

Vía frente al inmueble




Vía frente al inmueble



Entorno



Entorno



Entorno



Entorno



Contador de Energia



Contador de Agua



REGISTRO FOTOGRÁFICO

Contador de Gas



Fachada del Inmueble



Fachada del Inmueble



Fachada del Inmueble



Nomenclatura



Sala Comedor



Cocina



Cocina



REGISTRO FOTOGRÁFICO

Zona de Ropas



Zona de Ropas




Hab 1 o Habitación Principal



Hab 1 o Habitación Principal



Baño Privado



Habitación 2



Habitación 2



Habitación 3



REGISTRO FOTOGRÁFICO

Otras Zonas SocialesCJ



CONSIDERACIONES FINALES PARA EL INFORME DE AVALÚO

VOCABULARIO: PRECIO: Es un término que se utiliza para la cuantía que se solicita, ofrece o paga por un bien o servicio. El precio de venta es un hecho histórico. **COSTO:** es el precio pagado por los bienes y servicios o la cantidad exigida para crear o producir el bien o el servicio. **MERCADO:** un mercado es el entorno en el que se comercializan bienes y servicios entre compradores y vendedores a través de un mecanismo de precios. --- **AVALÚO:** Es el estudio o proceso mediante el cual se estima y documenta el valor de un bien o bien inmueble, servicio, actividad, cosa u objeto, de acuerdo a la apreciación personal expresada por un profesional que cuenta con los conocimientos técnicos, aplique normas y procedimientos generalmente aceptados en esta especialidad. --- **VALOR COMERCIAL:** Es el precio más probable en que se podría comercializar un bien, en las circunstancias prevalecientes a la fecha del avalúo, en un plazo razonable de exposición, en una transacción llevada a cabo entre un oferente y un demandante libre de presiones, bien informados.

ABREVIACIONES: Apartamento: APTO ó AP --- **TORRE:** TO --- **LOTE:** LO --- **CASA:** CS o CA --- **AVENIDA:** AV --- **CALLE:** CL --- **CARRERA:** CRA ó KR --- **Diagonal:** Diag. --- **Conjunto:** CJ --- **Edificio:** ED --- **Residencial:** Res --- **Eta**

----- **METODOLOGÍA:** Para la determinación del valor comercial del inmueble objeto de avalúo, de acuerdo con lo establecido en el **Decreto 1420 del 24 de julio de 1998** y su correspondiente resolución reglamentaria **Resolución 620 del 23 de septiembre de 2008** expedida por el Instituto Geográfico Agustín Codazzi, por la cual se establecen los procedimientos para los avalúos ordenados dentro del marco de la **Ley 388 de 1997:**

1. Método de comparación o de mercado: Es la técnica valuatoria que busca establecer el valor comercial del bien, a partir del estudio de las ofertas o transacciones recientes, de bienes semejantes y comparables al del objeto de avalúo. Tales ofertas o transacciones deberán ser clasificadas, analizadas e interpretadas para llegar a la estimación del valor comercial.

2. Método de capitalización de rentas o ingresos: Es la técnica valuatoria que busca establecer el valor comercial de un bien, a partir de las rentas o ingresos que se puedan obtener del mismo bien, o inmuebles semejantes y comparables por sus características físicas, de uso y ubicación, trayendo a valor presente la suma de los probables ingresos o rentas generadas en la vida remanente del bien objeto de avalúo, con una tasa de capitalización o interés.

3. Método de costo de reposición: Es el que busca establecer el valor comercial del bien objeto de avalúo a partir de estimar el costo total de la construcción a precios de hoy, un bien semejante al del objeto de avalúo, y restarle la depreciación acumulada. Para la depreciación de las construcciones se deben emplear modelos continuos y no los discontinuos o en escalera. Deberá adoptarse un sistema que tenga en cuenta la edad y el estado de conservación, tal como lo establece Fitto y Corvini.

4-) Método o técnica Residual: Es el que busca establecer el valor comercial del bien, normalmente para el terreno, a partir de estimar el monto total de las ventas de un proyecto de construcción, acorde con la reglamentación urbanística vigente y de conformidad con el mercado del bien final vendible, en el terreno objeto de avalúo. Este método (técnica) debe desarrollarse bajo el principio de mayor y mejor uso.

DECLARACION DE CUMPLIMIENTO

El valuador confirma que: el informe de valuación es confidencial para las partes, hacia quien está dirigido o sus asesores profesionales, para el propósito específico del encargo; no se acepta ninguna responsabilidad ante ninguna tercera parte, y el valuador no acepta ninguna responsabilidad por la utilización inadecuada del informe. Se prohíbe la publicación del informe en todo o en parte, o cualquier referencia al mismo, o a las cifras de valuación contenidas en él, o los nombres y afiliación profesional de los valuadores, sin el consentimiento escrito del Valuador. --- **El profesional que firma** declara que no tiene hoy, ni espera tener en el futuro, interés en la propiedad valorada; ni participación en los usos que se hagan del avalúo, ni con las personas que participen en la operación. Ha inspeccionado el inmueble personalmente y/o su equipo de trabajo con RAA vigente, y la información es la observada; los inconvenientes y limitaciones que pueda tener el bien y su vecindario, están mencionados. Además, se mantendrá un nivel de confidencialidad, acorde a las exigencias de **Los Rosales Constructora Inmobiliaria S.A.S.** --- No es responsabilidad del valuador, el uso de este informe, para un fin distinto al que fue solicitado. --- **La valuación se llevó a cabo conforme a un código de ética** y normas de conducta. El Valuador ha cumplido los requisitos de formación de su profesión. Se adjunta el registro RAA de evaluador en el presente informe. Las descripciones de hechos presentadas en el informe son correctas hasta donde el Valuador alcanza a conocer. Los análisis y resultados solamente se ven restringidos por las hipótesis y condiciones restrictivas que se describen en el informe.

CONDICIONANTES Y SALVEDADES AL AVALÚO

La compañía valuadora así como el valuador no serán responsables de la veracidad de la información urbanística que afecte o haya afectado el inmueble objeto del predio en el momento de la realización del avalúo. El valuador deberá dejar consignadas las inconsistencias que observe. --- **La compañía valuadora** así como el valuador no serán responsables de la veracidad de la información y ubicación del bien recibido del solicitante; los antecedentes de propiedad asentados en el presente Avalúo es la contenida en la documentación oficial proporcionada por el solicitante del propio Avalúo y/o propietario del bien a valuar y/o entidad pública o privada solicitante del avalúo, la cual asumimos como correcta y se recibe de buena fe. Entre ella, podemos mencionar la escritura de propiedad o propiedad horizontal, certificado de libertad y tradición, entre otros. --- **El presente Avalúo es de USO exclusivo del(os) solicitante(s)** para el destino o propósito expresado en el mismo, por lo que no podrá ser utilizado para fines distintos. --- **La presente tasación no constituye un dictamen estructural, de cimentación, de hidrología, de suelos, de sismología,** o de cualquier otra rama de la ingeniería civil o la arquitectura, por lo tanto, no puede ser utilizado para fines relacionados con esas ramas ni se asume responsabilidad por vicios ocultos u otras características del inmueble que no puedan ser apreciadas en una visita normal de inspección física para efectos de tasación. Incluso cuando se aprecien algunas características que puedan constituir anomalías con respecto al estado de conservación normal -según la vida útil consumida- de un inmueble o a su estructura, el valuador no asume mayor responsabilidad que así indicarlo cuando son detectadas, ya que aunque se presenten estados de conservación malos o ruinosos, es obligación del perito realizar la tasación según los criterios y normas vigentes y aplicables según el propósito del mismo. -- **No se han tenido** en cuenta en la elaboración del presente informe, posibles contingencias o afectaciones de orden jurídico, tales como: Titulación, Modos de Adquisición de Dominio, limitaciones de dominio, Contratos de Tenencia, Demandas Pendientes y en general cualquier asunto de carácter legal. El valor asignado se entiende como valor presente del inmueble tal y como se encontraba al momento de efectuar la visita de inspección. **Por tales motivos, el presente avalúo, no representa en ninguno de los casos un estudio de títulos.** --- Los valores comerciales asignados a los inmuebles, tienen que ver directamente con el área determinada en los documentos públicos suministrados por el interesado y/o áreas susceptibles de legalizar de acuerdo a la normatividad aplicable. --**Vigencia del avalúo: decretos 1420/1998 y 422/2000**, expedidos por el Ministerio de Hacienda y Crédito Público y ministerio de Desarrollo Económico, el presente avalúo tiene una **vigencia de un año**, contado desde la fecha expedición, siempre y cuando las condiciones físicas, intrínsecas, extrínsecas y normativas del inmueble valuado, no sufran cambios significativos, así como tampoco se presenten variaciones representativas del mercado inmobiliario comparable. Por otra parte, el **Decreto 145/2000**, "por medio del cual se establecen las condiciones de los créditos de vivienda individual a largo plazo, el avalúo practicado para tal fin, debe encontrarse dentro de los **seis (6) meses** anteriores al otorgamiento del crédito" --- **FAVORABILIDAD:** La finalidad de un proceso valuatorio, es dar valor, por tal motivo cuando se da un concepto de favorabilidad, este está sujeto al cumplimiento de las políticas exigidas por la entidad a la que se le está dirigiendo el avalúo, la cual establece los requisitos para dar un concepto, de acuerdo a los requerimientos internos de dicha entidad. La favorabilidad es un concepto independiente al valor del avalúo, el cual no se afecta por dicho concepto. NO es responsabilidad del perito y/o de Los Rosales dicho concepto, el cual se aporta de buena fe, es responsabilidad de a quien se dirige el avalúo verificar de acuerdo a sus políticas.

FINAL DEL INFORME AVALÚO LRCAJA-1115064243



PIN de Validación: aef10a97



Corporación Colombiana Autorreguladora de Avaluadores ANAV

NIT: 900870027-5

Entidad Reconocida de Autorregulación mediante la Resolución 26408 del 19 de Abril de 2018 de la Superintendencia de Industria y Comercio

El señor(a) JORGE HUMBERTO CELIS MENDOZA, identificado(a) con la Cédula de ciudadanía No. 70095288, se encuentra inscrito(a) en el Registro Abierto de Avaluadores, desde el 05 de Febrero de 2019 y se le ha asignado el número de avaluador AVAL-70095288.

Al momento de expedición de este certificado el registro del señor(a) JORGE HUMBERTO CELIS MENDOZA se encuentra **Activo** y se encuentra inscrito en las siguientes categorías y alcances:

Categoría 1 Inmuebles Urbanos

Alcance

- Casas, apartamentos, edificios, oficinas, locales comerciales, terrenos y bodegas situados total o parcialmente en áreas urbanas, lotes no clasificados en la estructura ecológica principal, lotes en suelo de expansión con plan parcial adoptado.

Fecha de inscripción
05 Feb 2019

Regimen
Régimen Académico

Categoría 2 Inmuebles Rurales

Alcance

- Terrenos rurales con o sin construcciones como viviendas, edificios, establos, galpones, cercas, sistemas de riego, drenaje, vías, adecuación de suelos, pozos, cultivos, plantaciones, lotes en suelo de expansión sin plan parcial adoptado, lotes para el aprovechamiento agropecuario, demás infraestructura de explotación situados totalmente en áreas rurales.

Fecha de inscripción
05 Feb 2019

Regimen
Régimen Académico

Los datos de contacto del Avaluador son:

Ciudad: MEDELLÍN, ANTIOQUIA

Dirección: CARRERA 51B # 70-31

Teléfono: 3208530201

Correo Electrónico: jorgecelis12@hotmail.com



PIN de Validación: aef10a97



Títulos Académicos, Certificados de Aptitud Ocupacional y otros programas de formación:
TÉCNICO LABORAL POR COMPETENCIAS EN AVALÚOS

Que revisados los archivos de antecedentes del Tribunal Disciplinario de la ERA Corporación Colombiana Autorreguladora de Avaluadores ANAV; no aparece sanción disciplinaria alguna contra el(la) señor(a) JORGE HUMBERTO CELIS MENDOZA, identificado(a) con la Cédula de ciudadanía No. 70095288.

EI(la) señor(a) JORGE HUMBERTO CELIS MENDOZA se encuentra al día con el pago sus derechos de registro, así como con la cuota de autorregulación con Corporación Colombiana Autorreguladora de Avaluadores ANAV.

Con el fin de que el destinatario pueda verificar este certificado se le asignó el siguiente código de QR, y puede escanearlo con un dispositivo móvil u otro dispositivo lector con acceso a internet, descargando previamente una aplicación de digitalización de código QR que son gratuitas. La verificación también puede efectuarse ingresando el PIN directamente en la página de RAA <http://www.raa.org.co>. Cualquier inconsistencia entre la información acá contenida y la que reporte la verificación con el código debe ser inmediatamente reportada a Corporación Colombiana Autorreguladora de Avaluadores ANAV.



PIN DE VALIDACIÓN

aef10a97

El presente certificado se expide en la República de Colombia de conformidad con la información que reposa en el Registro Abierto de Avaluadores RAA., a los cuatro (04) días del mes de Julio del 2023 y tiene vigencia de 30 días calendario, contados a partir de la fecha de expedición.

Firma: _____
Antonio Heriberto Salcedo Pizarro
Representante Legal