



QR validez del avalúo



AVALÚOS - CONSTRUCTORA - INTERVENTORIA
Informe de Valuación de un Inmueble de uso Vivienda Urbano

AVALUO: LRCAJA-4377718

Fecha del avalúo		Fecha de visita	14/06/2023
Dirigido a	Caja Promotora de Vivienda Militar y de Policía		
Dirección	CARRERA 12 # 20-107 CONDOMINIO RINCON DE LAS FLORES II, ETAPAS I, II, III.		
Barrio	RINCON DE LAS FLORES		
Ciudad	Palmira		
Departamento	Valle del Cauca		
Propietario	JOSE WILLIAM GIRALDO RESTREPO		

MIEMBROS DE LA LONJA DE BOGOTÁ-Oficina: Cl 151 #18A-34 OF. 505 Bogotá; PBX: 6019159007 Ext. 101
Página web: www.losrosales.com Email: avaluos@losrosales.com
Bogotá D.C.-COLOMBIA



AVALÚOS - CONSTRUCTORA - INTERVENTORIA

Bogotá D.C.,

Señor(es):

Caja Promotora de Vivienda Militar y de Policía

Avalúo solicitado por: FERNANDO ANTONIO ALZATE GIL

Ciudad

Apreciado(s) Señor(es)

Atendiendo su amable solicitud, adjunto a la presente le estamos enviando el informe de Valuación correspondiente al Valor de Mercado del bien inmueble de propiedad de **JOSE WILLIAM GIRALDO RESTREPO** ubicado en la CARRERA 12 # 20-107 CONDOMINIO RINCON DE LAS FLORES II, ETAPAS I, II, III. RINCON DE LAS FLORES, de la ciudad de Palmira.

Para la determinación del valor comercial del inmueble objeto de avalúo, de acuerdo con lo establecido en el Decreto 1420 del 24 de julio de 1998 y su correspondiente resolución reglamentaria Resolución 620 del 23 de septiembre de 2008 expedida por el Instituto Geográfico Agustín Codazzi, por la cual se establecen los procedimientos para los avalúos ordenados dentro del marco de la Ley 388 de 1997.

Según los criterios analizados, nuestro Avalúo arrojó un valor de \$272,757,000.00 pesos m/cte (Doscientos setenta y dos millones setecientos cincuenta y siete mil).

Atentamente,

Los Rosales Constructora Inmobiliaria S.A.S.

MIEMBROS DE LA LONJA DE BOGOTÁ-Oficina: Cl 151 #18A-34 OF. 505 Bogotá; PBX: 6019159007 Ext. 101
Página web: www.losrosales.com Email: avaluos@losrosales.com
Bogotá D.C.-COLOMBIA

LIQUIDACIÓN

VALOR COMERCIAL

Tipo de Área	Descripción	Área	Unidad	Valor unitario	%	Valor total
Area Privada	CASA	79.06	M2	\$3,450,000.00	100.00%	\$272,757,000.00
TOTALES					100%	\$272,757,000.00

Valor en letras
Doscientos setenta y dos millones setecientos cincuenta y siete mil Pesos Colombianos

Perito actuante

Mario Ordoñez.

MARIO ALEJANDRO ORDOÑEZ MAYOR
RAA Nro: AVAL-1151947725
C.C: 1151947725

VALORES/TIPO DE AREA.			INFORMACIÓN UVR	
	Terreno	Construcción	Valor UVR	1
Integral	0	0	Valor del avalúo en UVR	272,757,000.00
Proporcional	0	0	Valor asegurable	0
% valor proporcional		100	Tiempo esperado comercialización	6
Calificación garantía				
Observación calificación				
Observación				

GENERAL					
Código	LRCAJA-4377718	Propósito	Modelo 8-14	Tipo avalúo	valor comercial
Datos del dirigido a:					
Dirigido A	Caja Promotora de Vivienda Militar y de Policía				
Tipo identificación	NIT.	Documento	NIT 860021967-7	Email	
Datos del solicitante:					
Solicitante	FERNANDO ANTONIO ALZATE GIL				
Tipo identificación	C.C.	Documento	4377718	Teléfono	3103948820
Email	fernando.alzate7718@correo.policia.gov.co				
Datos del propietario:					
Propietario	JOSE WILLIAM GIRALDO RESTREPO				
Tipo identificación	C.C.	Documento	16855793	Ocupante	Desocupado
Datos del inmueble objeto de avalúo:					
Dirección	CARRERA 12 # 20-107 CONDOMINIO RINCON DE LAS FLORES II, ETAPAS I, II, III.				
Conjunto	CONDOMINIO RINCON DE LAS FLORES				
Ciudad	Palmira	Departamento	Valle del Cauca	Estrato	3
Sector	Urbano	Barrio	RINCON DE LAS FLORES	Condiciones PH	Construcción
Tipo Inmueble	Casa	Tipo subsidio	N/A	Sometido a PH	Si
Observación	El inmueble es una casa de Dos pisos, ubicada en el condominio Rincon de las flores, Normas Urbanas Acuerdo No. 028, Plan de Ordenamiento Territorial P.O.T. de Palmira Febrero 2014. Área de Actividad: Planes Parciales Aprobados. (Sector 6), Altura máxima permitida: Según plan parcial. La casa cuenta con: garaje, sala, comedor, cocina, oficios, baño social, en el segundo piso: 3 alcobas una con baño privado y baño de alcobas. El sector se caracteriza por la presencia de construcciones de casas de uno, dos y tres plantas. Sobre los ejes viales que rodean el sector, hay cafeterías y locales comerciales destinados a la venta de productos y de servicios de diferentes sectores de la economía y comercio en general. Nota 2: Se liquida el avalúo con el área privada de los documentos suministrados. Nota 3: según medidas en sitio el área construida del inmueble es de 104,40 m2. NOTA 1: El inmueble cuenta con los servicios públicos de alcantarillado, energía, agua, gas domiciliario.				

CARACTERISTICAS GENERALES

Uso actual	Vivienda	Piso inmueble	2																										
Clase inmueble	Multifamiliar	Otro	NA	Método evaluación	MERCADO																								
Justificación de Metodología	Para la determinación del valor comercial del inmueble objeto de avalúo, de acuerdo con lo establecido en el Decreto 1420 del 24 de julio de 1998 y su correspondiente resolución reglamentaria Resolución 620 del 23 de septiembre de 2008 expedida por el Instituto Geográfico Agustín Codazzi, por la cual se establecen los procedimientos para los avalúos ordenados dentro del marco de la Ley 388 de 1997 ; se utiliza el siguiente (s) método(s): MÉTODO DE COMPARACIÓN O DE MERCADO: Es la técnica valuatoria que busca establecer el valor comercial del bien, a partir del estudio de las ofertas o transacciones recientes, de bienes semejantes y comparables al del objeto de avalúo. Tales ofertas o transacciones deberán ser clasificadas, analizadas e interpretadas para llegar a la estimación del valor comercial.																												
<table><tr><th>ÁREAS JURÍDICAS</th><th>UND</th><th>VALOR</th></tr><tr><td>AREA CONSTRUIDA</td><td>M2</td><td></td></tr><tr><td>AREA PRIVADA</td><td>M2</td><td>79.06</td></tr><tr><td>AREA LIBRE PRIVADA</td><td>M2</td><td></td></tr><tr><td>AREA LIBRE COMUN</td><td>M2</td><td></td></tr></table>			ÁREAS JURÍDICAS	UND	VALOR	AREA CONSTRUIDA	M2		AREA PRIVADA	M2	79.06	AREA LIBRE PRIVADA	M2		AREA LIBRE COMUN	M2		<table><tr><th>ÁREAS CATASTRAL</th><th>UND</th><th>VALOR</th></tr><tr><td>AREA</td><td>M2</td><td></td></tr><tr><td>AVALUO CATASTRAL 2023</td><td>PESOS</td><td></td></tr></table>			ÁREAS CATASTRAL	UND	VALOR	AREA	M2		AVALUO CATASTRAL 2023	PESOS	
ÁREAS JURÍDICAS	UND	VALOR																											
AREA CONSTRUIDA	M2																												
AREA PRIVADA	M2	79.06																											
AREA LIBRE PRIVADA	M2																												
AREA LIBRE COMUN	M2																												
ÁREAS CATASTRAL	UND	VALOR																											
AREA	M2																												
AVALUO CATASTRAL 2023	PESOS																												
<table><tr><th>ÁREAS MEDIDAS EN VISITA</th><th>UND</th><th>VALOR</th></tr><tr><td>AREA PRIVADA MEDIDA</td><td>M2</td><td>104.40</td></tr><tr><td>AREA LIBRE MEDIDA</td><td>M2</td><td></td></tr></table>			ÁREAS MEDIDAS EN VISITA	UND	VALOR	AREA PRIVADA MEDIDA	M2	104.40	AREA LIBRE MEDIDA	M2		<table><tr><th>ÁREAS VALORADAS</th><th>UND</th><th>VALOR</th></tr><tr><td>AREA PRIVADA VALORADA</td><td>M2</td><td>79.06</td></tr><tr><td>AREA LIBRE PRIVADA</td><td>M2</td><td></td></tr></table>			ÁREAS VALORADAS	UND	VALOR	AREA PRIVADA VALORADA	M2	79.06	AREA LIBRE PRIVADA	M2							
ÁREAS MEDIDAS EN VISITA	UND	VALOR																											
AREA PRIVADA MEDIDA	M2	104.40																											
AREA LIBRE MEDIDA	M2																												
ÁREAS VALORADAS	UND	VALOR																											
AREA PRIVADA VALORADA	M2	79.06																											
AREA LIBRE PRIVADA	M2																												
Perspectivas de valoración	De acuerdo a las condiciones del sector y a la dinámica de mercado del mismo, se consideran perspectivas de valoración medias																												
Actualidad edificadora	No se observó actividad edificadora en su entorno inmediato.																												
Comportamiento Oferta y Demanda	Del análisis del segmento del mercado relativo a los inmuebles comparables con el que se valora se deduce que la oferta en la zona es media, y se considera que la demanda es media.																												
Reglamentación urbanística:	Normas Urbanas Acuerdo No. 028, Plan de Ordenamiento Territorial P.O.T. de Palmira Febrero 2014. Área de Actividad: Planes Parciales Aprobados. (Sector 6), Altura máxima permitida: Según plan parcial. inmueble bajo P.H. cumple con la norma del sector.																												

INFORMACIÓN JURÍDICA

ESCRITURAS

Nro. escritura	Tipo	Fecha	Notaria	Ciudad
4528	EscrituraDePropiedad	29/12/2020	18	Cali

MATRÍCULAS

Nro. Matrícula	Fecha	Coeficiente	Cédula catastral	Detalle
378-224801	06/06/2023	0.47		CASA

Observación

GARAJES Y DEPOSITOS

Observación

El inmueble cuenta con garaje para 1 vehiculo.

DEL ENTORNO

SERVICIOS PÚBLICOS			AMOBLAMIENTO URBANO		
	Sector	Inmueble		Sector	
Energía	SI	SI	Alumbrado	SI	
Acueducto	SI	SI	Arborizacion	SI	
Alcantarillado	SI	SI	Alamedas	SI	
Gas	SI	SI	Ciclo rutas	SI	
CARACTERISTICAS					
Uso predominante	Residencial	Área de actividad	Residencial.	Demanda / Interés	Media
Estrato	3	Barrio legal	Si	Topografia	Plana
Transporte	Bueno	Condiciones de salubridad	Bueno		
EQUIPAMIENTO			VIAS, ANDENES Y SARDINELES		

	Nivel	Nivel Distancia		Sector	Conservación
Zonas recreativas	Bueno	300-400	Andenes	SI	Bueno
Áreas verdes	Bueno	300-400	Sardineles	SI	Bueno
Estacionamiento	Bueno	300-400	Vías pavimentadas	SI	Bueno
Asistencial	Bueno	400-500	Tipo de vía	en buen estado.	
Escolar	Bueno	300-400			
Comercial	Bueno	300-400			

IMPACTO AMBIENTAL

Aire	NO	Basura	NO	Inseguridad	NO
Ruido	NO	Aguas	NO	Otro	NO

Observación: El sector se caracteriza por la presencia de construcciones de casas de uno, dos y tres plantas. Sobre los ejes viales que rodean el sector, hay cafeterías y locales comerciales destinados a la venta de productos y de servicios de diferentes sectores de la economía y comercio en general.

PROPIEDAD HORIZONTAL

Escritura de Propiedad Horizontal	1917		Fecha escritura	30/07/2020	
Notaria escritura	18		Ciudad escritura	CALI	
Valor administración	179000	Total unidades	208	Terraza comunal	No
Condiciones	Solo construcción	# Pisos edificio	1	Porteria	Si
Horario vigilancia	24 horas	Tanque	Si	Cancha	Si
Zonas verdes	Si	Shut	Si	Citófono	Si
Aire acondicionado	No	Teatrino	No	Sauna	No
Club	No	Bomba eyectora	No	Gimnasio	No

Bicicletero	No	Garaje visitante	Si	Golfito	No
Calefacción	No	Planta eléctrica	Si	Jardín infantil	No
Piscinas	Si	Ascensores	No	#Ascensores	0
#Sotanos	0				
Observación	Escritura: 1917, Fecha escritura: 30/07/2020, Notaría escritura: 18, Ciudad escritura: CALI, Administración: 179000, Total unidades: 208, Condiciones: Solo construcción, Nro. Pisos: 1, Portería: Si, Horario vigilancia: 24 horas, Tanque: Si, Cancha: Si, Zonas verdes: Si, Shut: Si, Citófono: Si, Aire acondicionado: No, Teatrino: No, Sauna: No, Club: No, Bomba eyectora: No, Gimnasio: No, Bicicléro: No, Garaje visitante: Si, Golfito: No, Calefacción: No, Planta eléctrica: Si, Jardín infantil: No, Terraza comunal: No, Piscina: Si, Nro. Sótanos: 0, Ascensores: No, Nro. Ascensores: 0				

ESTRUCTURA					
Estado de la conservación	Bueno	Estructura	Tradicional	Estructura reforzada	NO DISPONIBLE
Material construcción	concreto reforzado	Tipo estructura	Mampostería Confinada		
Daños por Sismos	No disponibles	Ajustes sismos resistentes	NO	Cubierta	Placa de concreto
Fachada	ladrillo a la vista	Ancho fachada	6-9 metros	Irregularidad planta	No
Irregularidad altura	No	Tipología vivienda	Casa Continua	Otro tipología vivienda	0
Año construcción	2020	Edad Inmueble	3 años	Vida útil	100
Estado construcción	Usada	%Avance	100		
Licencia construcción	SN				
Observación	La presente tasación no constituye un dictamen estructural, de cimentación o de cualquier otra rama de la ingeniería civil o la arquitectura que no sea objeto de la valuación, por lo tanto no puede ser utilizado para fines relacionados con esas ramas ni se asume responsabilidad por vicios ocultos u otras características del inmueble que no puedan ser apreciadas en una visita normal de inspección física para efectos de tasación.				

DEPENDENCIAS					
INFORMACIÓN DEPENDENCIAS					
Sala	1	Comedor	1	Cocina	Integral
Baños Sociales	2	Patio interior	1	Habitaciones	3
Closet	3	Baños privados	1	Estar	0
Bodega	0	Estudio	0	Cuarto servicio	0

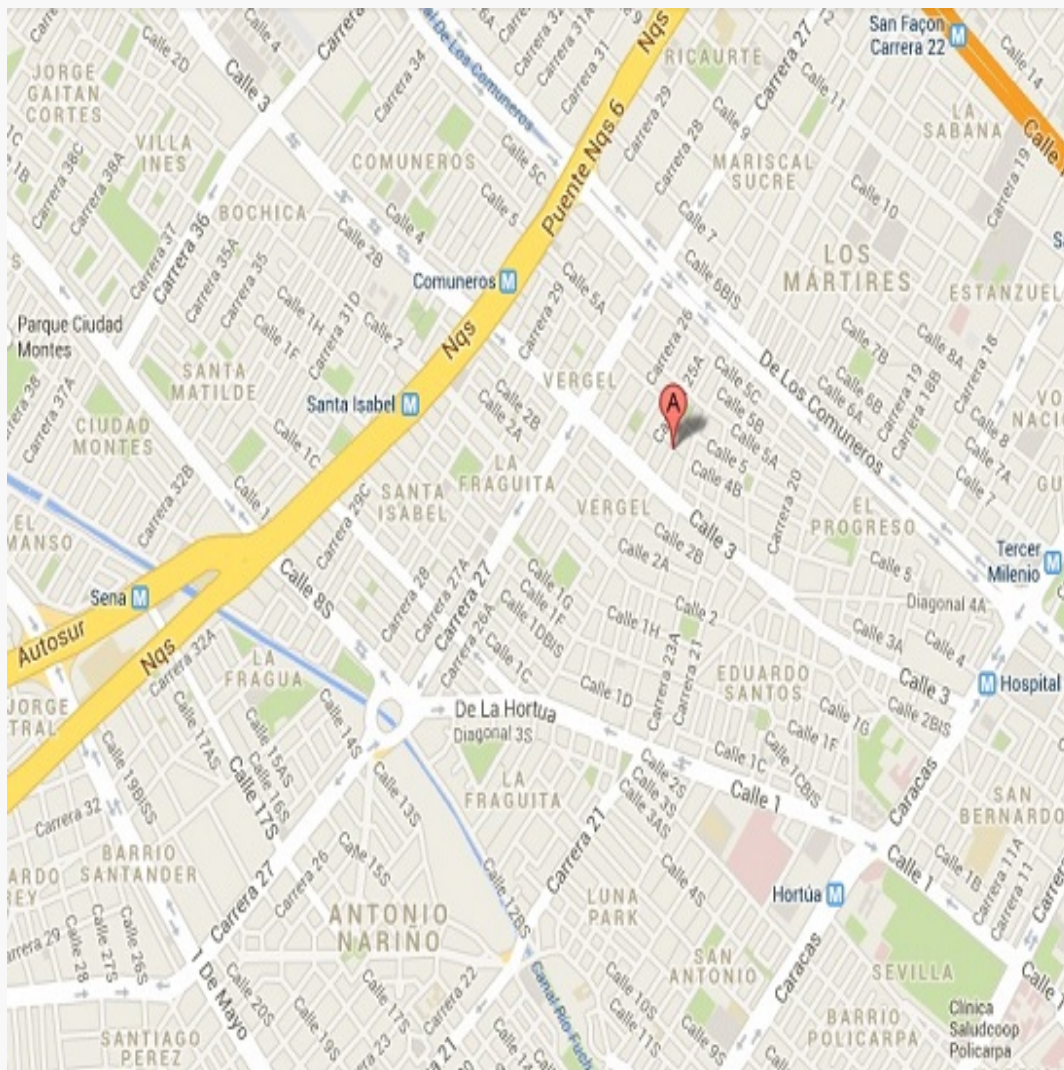
Baños servicio	0	Zona ropas	1	Local	0
Balcón	0	Jardin	No	Zona verde	No
Oficina	0	Ventilación	Bueno	Iluminación	Bueno
Observación	Casa. Consta de: sala: 1, Comedor: 1, Cocina: Integral, Baño social: 2, Patio interior: 1, Habitaciones: 3, Closet: 3, Baño privado: 1, Estar: 0, Bodega: 0, Estudio: 0, Cuarto servicio: 0, Baño servicio: 0, Zona ropas: 1, Local: 0, Balcón: 0, Jardín: No, Zona verde: No, Oficina: 0, Ventilación: Bueno, Iluminación: Bueno				

ACABADOS

	Sala	Comedor	Cocina	Baño	Piso	Techo	Muro	Carpintería
Calidad	Normal	Normal	Normal	Normal	Normal	Normal	Normal	Normal
Estado	Bueno.	Bueno.	Bueno.	Bueno.	Bueno.	Bueno.	Bueno.	Bueno.
Observación	Acabados en buen estado, pisos, cocina y baños con enchapes en ceramica en un buen estado.							

UBICACIÓN GEOGRÁFICA

Dirección: CARRERA 12 # 20-107 CONDOMINIO RINCON DE LAS FLORES II, ETAPAS I, II, III. | RINCON DE LAS FLORES
| Palmira | Valle del Cauca



LATITUD

MAGNA SIRGAS: 3.519155
GEOGRAFICAS : 3° 31' 8.958''

LONGITUD

MAGNA SIRGAS: -76.285701
GEOGRAFICAS : 76° 17' 8.5236''

MERCADO

#	DIRECCION	# PISO	VALOR VENTA	NEG	VALOR DEPURADO	# GARAJE	VALOR UNIDAD GARAJE	# DEPOSITO Y OTROS	VALOR DEPOSITO Y OTROS	VALOR M2	TELEFONO
1	CASA COND RINCON DE LAS FLORES	2	\$280,000,000	1	\$280,000,000	1	\$0		\$0	\$3,500,000.00	3166974079
2	CASA COND RINCON DE LAS FLORES	2	\$270,000,000	1	\$270,000,000	1	\$0		\$0	\$3,417,721.52	3166974079
3	CASA COND RINCON DE LAS FLORES	2	\$275,000,000	1	\$275,000,000	1	\$0		\$0	\$3,437,500.00	602-2856486
4	CASA COND RINCON DE LAS FLORES	2	\$276,000,000	1	\$276,000,000	1	\$0		\$0	\$3,450,000.00	3166974079
Del inmueble		2		.	.	0		0			

#	EDAD	AREA CONSTRUIDA	AREA PRIVADA	FACTOR ACABADOS	FACTOR EDAD	FACTOR PISO	FACTOR TAMANO	FACTOR UBICACION	FACTOR HOMOLOGACION	RESULTADOS
1	3	105	80	1.0	1.0	1.0	1.0	1.0	1	\$3,500,000.00
2	3	105	79	1.0	1.0	1.0	1.0	1.0	1	\$3,417,721.52
3	3	106	80	1.0	1.0	1.0	1.0	1.0	1	\$3,437,500.00
4	3	105	80	1.0	1.0	1.0	1.0	1.0	1	\$3,450,000.00
	3 años									
									PROMEDIO	\$3,451,305.38
									DESV. STANDAR	\$35,077.70
									COEF. VARIACION	1.02%

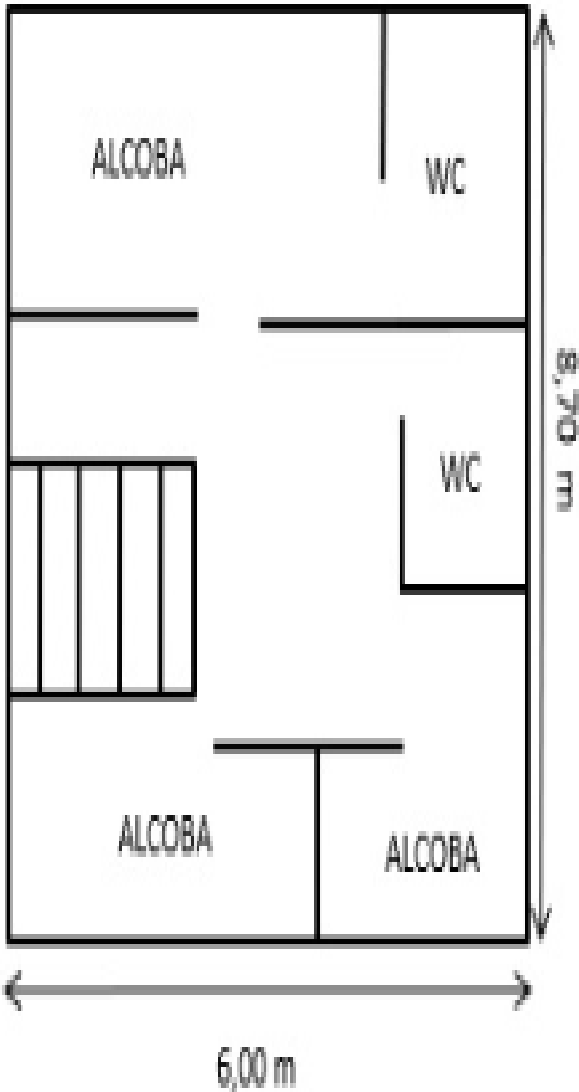
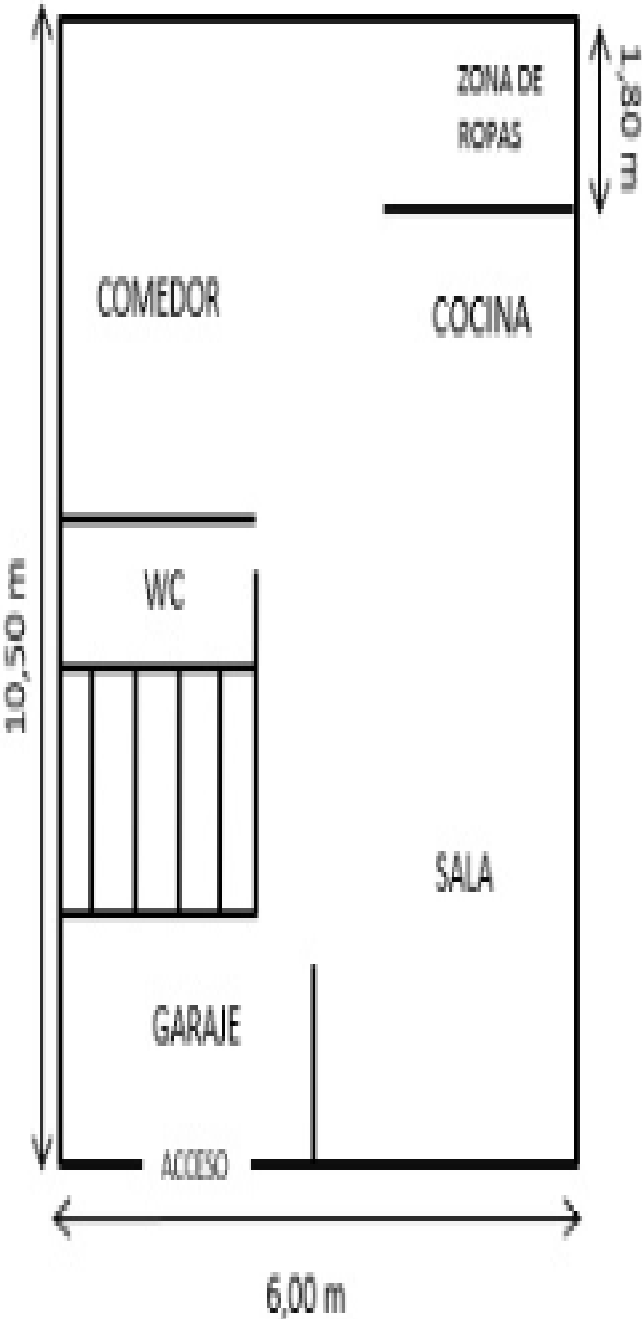
VALOR MÁXIMO	POR Mt2	\$3,486,383.08	TOTAL	\$275,633,445.96
VALOR MÍNIMO	POR Mt2	\$3,416,227.68	TOTAL	\$270,086,960.72
VALOR TOTAL	\$272,757,000.00			

Observaciones:

Enlaces:

PLANO DE DISTRIBUCIÓN

Plano



FOTOS 5

Vía frente al inmueble



Entorno



Entorno



Contador de Energia



Contador de Agua



Contador de Agua



Fachada del Inmueble



Fachada del Inmueble



FOTOS 5

Nomenclatura



Nomenclatura



Fachada del Conjunto



Sala Comedor



Sala Comedor



Sala Comedor



Sala Comedor



Sala



FOTOS 5

Cocina



Cocina



Zona de Ropas



Zona de Ropas



Habitación Principal o Hab 1



Habitación 2



Habitación 3



Habitación 3



FOTOS 5

Closet 2



Habitación 4



Closet 3



Baño Social 1



Baño Social 1



Baño Social 2



Baño Social 2



Baño Social 3



FOTOS 5



CONSIDERACIONES FINALES PARA EL INFORME DE AVALÚO

VOCABULARIO: PRECIO: Es un término que se utiliza para la cuantía que se solicita, ofrece o paga por un bien o servicio. El precio de venta es un hecho histórico. **COSTO:** es el precio pagado por los bienes y servicios o la cantidad exigida para crear o producir el bien o el servicio. **MERCADO:** un mercado es el entorno en el que se comercializan bienes y servicios entre compradores y vendedores a través de un mecanismo de precios. --- **AVALÚO:** Es el estudio o proceso mediante el cual se estima y documenta el valor de un bien o bien inmueble, servicio, actividad, cosa u objeto, de acuerdo a la apreciación personal expresada por un profesional que cuenta con los conocimientos técnicos, aplique normas y procedimientos generalmente aceptados en esta especialidad. --- **VALOR COMERCIAL:** Es el precio más probable en que se podría comercializar un bien, en las circunstancias prevalecientes a la fecha del avalúo, en un plazo razonable de exposición, en una transacción llevada a cabo entre un oferente y un demandante libre de presiones, bien informados.

ABREVIACIONES: Apartamento: APTO ó AP --- **TORRE:** TO --- **LOTE:** LO --- **CASA:** CS o CA --- **AVENIDA:** AV --- **CALLE:** CL --- **CARRERA:** CRA ó KR--- **Diagonal:** Diag. --- **Conjunto:** CJ --- **Edificio:** ED --- **Residencial:** Res --- **Eta**

----- **METODOLOGÍA:** Para la determinación del valor comercial del inmueble objeto de avalúo, de acuerdo con lo establecido en el **Decreto 1420 del 24 de julio de 1998** y su correspondiente resolución reglamentaria **Resolución 620 del 23 de septiembre de 2008** expedida por el Instituto Geográfico Agustín Codazzi, por la cual se establecen los procedimientos para los avalúos ordenados dentro del marco de la **Ley 388 de 1997:**

1. Método de comparación o de mercado: Es la técnica valuatoria que busca establecer el valor comercial del bien, a partir del estudio de las ofertas o transacciones recientes, de bienes semejantes y comparables al del objeto de avalúo. Tales ofertas o transacciones deberán ser clasificadas, analizadas e interpretadas para llegar a la estimación del valor comercial.

2. Método de capitalización de rentas o ingresos: Es la técnica valuatoria que busca establecer el valor comercial de un bien, a partir de las rentas o ingresos que se puedan obtener del mismo bien, o inmuebles semejantes y comparables por sus características físicas, de uso y ubicación, trayendo a valor presente la suma de los probables ingresos o rentas generadas en la vida remanente del bien objeto de avalúo, con una tasa de capitalización o interés.

3. Método de costo de reposición: Es el que busca establecer el valor comercial del bien objeto de avalúo a partir de estimar el costo total de la construcción a precios de hoy, un bien semejante al del objeto de avalúo, y restarle la depreciación acumulada. Para la depreciación de las construcciones se deben emplear modelos continuos y no los discontinuos o en escalera. Deberá adoptarse un sistema que tenga en cuenta la edad y el estado de conservación, tal como lo establece Fitto y Corvini.

4-) Método o técnica Residual: Es el que busca establecer el valor comercial del bien, normalmente para el terreno, a partir de estimar el monto total de las ventas de un proyecto de construcción, acorde con la reglamentación urbanística vigente y de conformidad con el mercado del bien final vendible, en el terreno objeto de avalúo. Este método (técnica) debe desarrollarse bajo el principio de mayor y mejor uso.

DECLARACION DE CUMPLIMIENTO

El valuador confirma que: el informe de valuación es confidencial para las partes, hacia quien está dirigido o sus asesores profesionales, para el propósito específico del encargo; no se acepta ninguna responsabilidad ante ninguna tercera parte, y el valuador no acepta ninguna responsabilidad por la utilización inadecuada del informe. Se prohíbe la publicación del informe en todo o en parte, o cualquier referencia al mismo, o a las cifras de valuación contenidas en él, o los nombres y afiliación profesional de los valuadores, sin el consentimiento escrito del Valuador. ---- **El profesional que firma** declara que no tiene hoy, ni espera tener en el futuro, interés en la propiedad valorada; ni participación en los usos que se hagan del avalúo, ni con las personas que participen en la operación. Ha inspeccionado el inmueble personalmente y/o su equipo de trabajo con RAA

vigente, y la información es la observada; los inconvenientes y limitaciones que pueda tener el bien y su vecindario, están mencionados. Además, se mantendrá un nivel de confidencialidad, acorde a las exigencias de **Los Rosales Constructora Inmobiliaria S.A.S.** ---No es responsabilidad del valuador, el uso de este informe, para un fin distinto al que fue solicitado. --- **La valuación se llevó a cabo conforme a un código de ética** y normas de conducta. El Valuador ha cumplido los requisitos de formación de su profesión. Se adjunta el registro RAA de evaluador en el presente informe. Las descripciones de hechos presentadas en el informe son correctas hasta donde el Valuador alcanza a conocer. Los análisis y resultados solamente se ven restringidos por las hipótesis y condiciones restrictivas que se describen en el informe.

CONDICIONANTES Y SALVEDADE AL AVALÚO

La compañía valuadora así como el valuador no serán responsables de la veracidad de la información urbanística que afecte o haya afectado el inmueble objeto del predio en el momento de la realización del avalúo. El evaluador deberá dejar consignadas las inconsistencias que observe. --- **La compañía valuadora** así como el valuador no serán responsables de la veracidad de la información y ubicación del bien recibido del solicitante; los antecedentes de propiedad asentados en el presente Avalúo es la contenida en la documentación oficial proporcionada por el solicitante del propio Avalúo y/o propietario del bien a valorar y/o entidad pública o privada solicitante del avalúo, la cual asumimos como correcta y se recibe de buena fe. Entre ella, podemos mencionar la escritura de propiedad o propiedad horizontal, certificado de libertad y tradición, entre otros. --- **El presente Avalúo es de USO exclusivo del(os) solicitante(s)** para el destino o propósito expresado en el mismo, por lo que no podrá ser utilizado para fines distintos. --- **La presente tasación no constituye un dictamen estructural, de cimentación, de hidrología, de suelos, de sismología,** o de cualquier otra rama de la ingeniería civil o la arquitectura, por lo tanto, no puede ser utilizado para fines relacionados con esas ramas ni se asume responsabilidad por vicios ocultos u otras características del inmueble que no puedan ser apreciadas en una visita normal de inspección física para efectos de tasación. Incluso cuando se aprecien algunas características que puedan constituir anomalías con respecto al estado de conservación normal -según la vida útil consumida- de un inmueble o a su estructura, el valuador no asume mayor responsabilidad que así indicarlo cuando son detectadas, ya que aunque se presenten estados de conservación malos o ruinosos, es obligación del perito realizar la tasación según los criterios y normas vigentes y aplicables según el propósito del mismo. -- **No se han tenido** en cuenta en la elaboración del presente informe, posibles contingencias o afectaciones de orden jurídico, tales como: Titulación, Modos de Adquisición de Dominio, limitaciones de dominio, Contratos de Tenencia, Demandas Pendientes y en general cualquier asunto de carácter legal. El valor asignado se entiende como valor presente del inmueble tal y como se encontraba al momento de efectuar la visita de inspección. **Por tales motivos, el presente avalúo, no representa en ninguno de los casos un estudio de títulos.** --- Los valores comerciales asignados a los inmuebles, tienen que ver directamente con el área determinada en los documentos públicos suministrados por el interesado y/o áreas susceptibles de legalizar de acuerdo a la normatividad aplicable. --**Vigencia del avalúo: decretos 1420/1998 y 422/2000**, expedidos por el Ministerio de Hacienda y Crédito Público y ministerio de Desarrollo Económico, el presente avalúo tiene una **vigencia de un año**, contado desde la fecha expedición, siempre y cuando las condiciones físicas, intrínsecas, extrínsecas y normativas del inmueble valuado, no sufran cambios significativos, así como tampoco se presenten variaciones representativas del mercado inmobiliario comparable. Por otra parte, el **Decreto 145/2000**, "por medio del cual se establecen las condiciones de los créditos de vivienda individual a largo plazo, el avalúo practicado para tal fin, debe encontrarse dentro de los **seis (6) meses** anteriores al otorgamiento del crédito" --- **FAVORABILIDAD:** La finalidad de un proceso valuatorio, es dar valor, por tal motivo cuando se da un concepto de favorabilidad, este está sujeto al cumplimiento de las políticas exigidas por la entidad a la que se le está dirigiendo el avalúo, la cual establece los requisitos para dar un concepto, de acuerdo a los requerimientos internos de dicha entidad. La favorabilidad es un concepto independiente al valor del avalúo, el cual no se afecta por dicho concepto. NO es responsabilidad del perito y/o de Los Rosales dicho concepto, el cual se aporta de buena fe, es responsabilidad de a quien se dirige el avalúo verificar de acuerdo a sus políticas.

FINAL DEL INFORME AVALÚO LRCAJA-4377718



PIN de Validación: c1770b5a



Corporación Autorregulador Nacional de Avaluadores - ANA

NIT: 900796614-2

Entidad Reconocida de Autorregulación mediante la Resolución 20910 de 2016 de la Superintendencia de Industria y Comercio

El señor(a) **MARIO ALEJANDRO ORDOÑEZ MAYOR**, identificado(a) con la Cédula de ciudadanía No. 1151947725, se encuentra inscrito(a) en el Registro Abierto de Avaluadores, desde el 18 de Enero de 2018 y se le ha asignado el número de evaluador AVAL-1151947725.

Al momento de expedición de este certificado el registro del señor(a) **MARIO ALEJANDRO ORDOÑEZ MAYOR** se encuentra **Activo** y se encuentra inscrito en las siguientes categorías y alcances:

Categoría 1 Inmuebles Urbanos

Alcance

- Casas, apartamentos, edificios, oficinas, locales comerciales, terrenos y bodegas situados total o parcialmente en áreas urbanas, lotes no clasificados en la estructura ecológica principal, lotes en suelo de expansión con plan parcial adoptado.

Fecha de inscripción
18 Ene 2018

Regimen
Régimen de Transición

Fecha de actualización
09 Oct 2019

Regimen
Régimen Académico

Categoría 2 Inmuebles Rurales

Alcance

- Terrenos rurales con o sin construcciones, como viviendas, edificios, establos, galpones, cercas, sistemas de riego, drenaje, vías, adecuación de suelos, pozos, cultivos, plantaciones, lotes en suelo de expansión sin plan parcial adoptado, lotes para el aprovechamiento agropecuario y demás infraestructura de explotación situados totalmente en áreas rurales.

Fecha de inscripción
29 Oct 2019

Regimen
Régimen Académico

Categoría 6 Inmuebles Especiales

Alcance

- Incluye centros comerciales, hoteles, colegios, hospitales, clínicas y avance de obras. Incluye todos los inmuebles que no se clasifiquen dentro de los numerales anteriores.

Fecha de inscripción
29 Oct 2019

Regimen
Régimen Académico



PIN de Validación: c1770b5a



Categoría 7 Maquinaria Fija, Equipos y Maquinaria Móvil

Alcance

- Equipos eléctricos y mecánicos de uso en la industria, motores, subestaciones de planta, tableros eléctricos, equipos de generación, subestaciones de transmisión y distribución, equipos e infraestructura de transmisión y distribución, maquinaria de construcción, movimiento de tierra, y maquinaria para producción y proceso. Equipos de cómputo: Microcomputadores, impresoras, monitores, módems y otros accesorios de estos equipos, redes, main frames, periféricos especiales y otros equipos accesorios de estos. Equipos de telefonía, electromedicina y radiocomunicación. Transporte Automotor: vehículos de transporte terrestre como automóviles, camperos, camiones, buses, tractores, camiones y remolques, motocicletas, motociclos, mototriciclos, cuatrimotos, bicicletas y similares.

Fecha de inscripción
29 Oct 2019

Regimen
Régimen Académico

Categoría 10 Semovientes y Animales

Alcance

- Semovientes, animales y muebles no clasificados en otra especialidad.

Fecha de inscripción
29 Oct 2019

Regimen
Régimen Académico

Adicionalmente, ha inscrito las siguientes certificaciones de calidad de personas (Norma ISO 17024) y experiencia:

- Certificación expedida por Registro Nacional de Avaluadores R.N.A, en la categoría Inmuebles Urbanos con el Código URB-0797, vigente desde el 01 de Octubre de 2017 hasta el 31 de Octubre de 2021, inscrito en el Registro Abierto de Avaluadores, en la fecha que se refleja en el anterior cuadro.

NOTA: LA FECHA DE VIGENCIA DE LOS DOCUMENTOS ACÁ RELACIONADOS, ES INDEPENDIENTE DE LA VIGENCIA DE ESTE CERTIFICADO Y DIFERENTE DE LA VIGENCIA DE INSCRIPCIÓN EN EL RAA

Los datos de contacto del Avaluador son:

Ciudad: CALI, VALLE DEL CAUCA

Dirección: CALLE 53 AN # 8-24

Teléfono: 3152703425

Correo Electrónico: marioordonez.2301@gmail.com

Títulos Académicos, Certificados de Aptitud Ocupacional y otros programas de formación:



PIN de Validación: c1770b5a



Técnico Laboral por Competencias en Avalúos de Bienes Muebles (Maquinaria y Equipo) Urbanos-Rurales y Especiales - Instituto Tecni-Incas.

Que revisados los archivos de antecedentes del Tribunal Disciplinario de la ERA Corporación Autorregulador Nacional de Avaluadores - ANA; no aparece sanción disciplinaria alguna contra el(la) señor(a) MARIO ALEJANDRO ORDOÑEZ MAYOR, identificado(a) con la Cédula de ciudadanía No. 1151947725.

El(la) señor(a) MARIO ALEJANDRO ORDOÑEZ MAYOR se encuentra al día con el pago sus derechos de registro, así como con la cuota de autorregulación con Corporación Autorregulador Nacional de Avaluadores - ANA.

Con el fin de que el destinatario pueda verificar este certificado se le asignó el siguiente código de QR, y puede escanearlo con un dispositivo móvil u otro dispositivo lector con acceso a internet, descargando previamente una aplicación de digitalización de código QR que son gratuitas. La verificación también puede efectuarse ingresando el PIN directamente en la página de RAA <http://www.raa.org.co>. Cualquier inconsistencia entre la información acá contenida y la que reporte la verificación con el código debe ser inmediatamente reportada a Corporación Autorregulador Nacional de Avaluadores - ANA.



PIN DE VALIDACIÓN

c1770b5a

El presente certificado se expide en la República de Colombia de conformidad con la información que reposa en el Registro Abierto de Avaluadores RAA., a los un (01) días del mes de Junio del 2023 y tiene vigencia de 30 días calendario, contados a partir de la fecha de expedición.

Firma: _____
Alexandra Suarez
Representante Legal