



QR validez del avalúo



AVALÚOS - CONSTRUCTORA - INTERVENTORIA
Informe de Valuación de un Inmueble de uso Vivienda Urbano



AVALUO: LRCAJA-1106392451

Fecha del avalúo		Fecha de visita	13/06/2023
Dirigido a	Caja Promotora de Vivienda Militar y de Policía		
Dirección	LT 4 MZ 2		
Barrio	Urbanización La Libertad		
Ciudad	Purificación		
Departamento	Tolima		
Propietario	Bautista Lilia Marina		

MIEMBROS DE LA LONJA DE BOGOTÁ-Oficina: CI 151 #18A-34 OF. 505 Bogotá; PBX: 6019159007 Ext. 101
Página web: www.losrosales.com Email: avaluos@losrosales.com
Bogotá D.C.-COLOMBIA



AVALÚOS - CONSTRUCTORA - INTERVENTORIA

Bogotá D.C.,

Señor(es):

Caja Promotora de Vivienda Militar y de Policía

Avalúo solicitado por: EDGAR FABIAN BAUTISTA

Ciudad

Apreciado(s) Señor(es)

Atendiendo su amable solicitud, adjunto a la presente le estamos enviando el informe de Valuación correspondiente al Valor de Mercado del bien inmueble de propiedad de **Bautista Lilia Marina** ubicado en la LT 4 MZ 2 Urbanización La Libertad, de la ciudad de Purificación.

Para la determinación del valor comercial del inmueble objeto de avalúo, de acuerdo con lo establecido en el Decreto 1420 del 24 de julio de 1998 y su correspondiente resolución reglamentaria Resolución 620 del 23 de septiembre de 2008 expedida por el Instituto Geográfico Agustín Codazzi, por la cual se establecen los procedimientos para los avalúos ordenados dentro del marco de la Ley 388 de 1997.

Según los criterios analizados, nuestro Avalúo arrojó un valor de \$81,714,517.66 pesos m/cte (Ochenta y un millones setecientos catorce mil quinientos decisiere).

Atentamente,

Los Rosales Constructora Inmobiliaria S.A.S.

MIEMBROS DE LA LONJA DE BOGOTÁ-Oficina: Cl 151 #18A-34 OF. 505 Bogotá; PBX: 6019159007 Ext. 101

Página web: www.losrosales.com Email: avaluos@losrosales.com

Bogotá D.C.-COLOMBIA

LIQUIDACIÓN

VALOR COMERCIAL

Tipo de Área	Descripción	Área	Unidad	Valor unitario	%	Valor total
Area de Terreno	Terreno	98.00	M2	\$256,474.67	30.76%	\$25,134,517.66
Area Construida	Primer Piso	82.00	M2	\$690,000.00	69.24%	\$56,580,000.00
TOTALES					100%	\$81,714,517.66

Valor en letras
Ochenta y un millones setecientos catorce mil quinientos decisiete Pesos Colombianos

Perito actuante

ALEXANDER ARÉVALO RIVERA
RAA Nro: AVAL-93385092
C.C: 93385092

VALORES/TIPO DE AREA.			INFORMACIÓN UVR	
	Terreno	Construcción	Valor UVR	303.6323
Integral	833,822	996,519	Valor del avalúo en UVR	269,123.27
Proporcional	25,135,386	56,579,132	Valor asegurable	56,579,132
% valor proporcional	30.76	69.24	Tiempo esperado comercialización	18
Calificación garantía	Favorable			
Observación calificación	El inmueble es favorable para Caja Promotora de Vivienda Militar y de Policía Modelo 8-14. Anotación # 4, registra vivienda de interés social.			
Observación	<p>Inmueble localizado al nororiente del municipio de Purificación, se accede al mismo tomando por la carrera Sexta hasta la calle diez donde se sigue por la transversal sexta hasta la Calle Doce donde se encuentra la urbanización La Libertad, el predio queda frente a zona verde del barrio. Salvedades: El presente avalúo no representa en ninguno de los casos un estudio de títulos; ni un dictamen estructural o de cualquier otra rama de la ingeniería civil o la arquitectura.</p> <p>No aplican los ítems Garaje ni Depósito para este avalúo.</p> <p>Se observa comercio de bajo impacto; La urbanización La Libertad tiene polideportivo cubierto, zonas verdes y vías pavimentadas.</p> <p>Se observa una estructura en aparente buen estado de uso y conservación.</p> <p>Casa. Consta de: sala: 1, Comedor: 1, Cocina: Sencilla, Baño social: 1, Patio interior: 1, Habitaciones: 3, Closet: 1, Estar: 1, Zona ropas: 1, Jardín: No, Zona verde: No, Ventilación: Regular, Iluminación: Regular</p> <p>Se observan paredes pañetadas y pintadas, pisos en cerámica en dos habitaciones, sala</p>			

comedor, cocina, patio y zona de ropas y en hall y una habitación en cemento pulido y mineral, cocina sencilla con mesón y entrepaño enchapados al igual que las paredes, baño social con paredes y pisos en cerámica y división de baño en acrílico, cubierta en teja de zinc sobre cerchas metálicas, patio cubierto con algunas paredes enchapadas y tanque enchapada por dentro y fuera, zona de ropas con cubierta en zinc sobre cerchas metálicas y pisos enchapados. Puertas de acceso y baño metálicas al igual que las ventanas en fachada.

GENERAL					
Código	LRCAJA-1106392451	Propósito	Modelo 8-14	Tipo avalúo	valor comercial
Datos del dirigido a:					
Dirigido A	Caja Promotora de Vivienda Militar y de Policía				
Tipo identificación	NIT.	Documento	NIT 860021967-7	Email	
Datos del solicitante:					
Solicitante	EDGAR FABIAN BAUTISTA				
Tipo identificación	C.C.	Documento	1106392451	Teléfono	3123010355
Email	monilinda_86@outlook.es				
Datos del propietario:					
Propietario	Bautista Lilia Marina				
Tipo identificación	C.C.	Documento	28993110	Ocupante	Propietario
Datos del inmueble objeto de avalúo:					
Dirección	LT 4 MZ 2				
Conjunto	-				
Ciudad	Purificación	Departamento	Tolima	Estrato	2
Sector	Urbano	Barrio	Urbanización La Libertad	Condiciones PH	Terreno – Construcción
Tipo Inmueble	Casa	Tipo subsidio	N/A	Sometido a PH	No
Observación	Inmueble localizado al nororiente del municipio de Purificación, se accede al mismo tomando por la carrera Sexta hasta la calle diez donde se sigue por la transversal sexta hasta la Calle Doce donde se encuentra la urbanización La Libertad, el predio queda frente a zona verde del barrio. Salvedades: El presente avalúo no representa en ninguno de los casos un estudio de títulos; ni un dictamen estructural o de cualquier otra rama de la ingeniería civil o la arquitectura.				

CARACTERISTICAS GENERALES

Uso actual	Vivienda	Piso inmueble	1																							
Clase inmueble	Unifamiliar	Otro		Método evaluación	MERCADO																					
Justificación de Metodología	Para la determinación del valor comercial del inmueble objeto de avalúo, de acuerdo con lo establecido en el Decreto 1420 del 24 de julio de 1998 y su correspondiente resolución reglamentaria Resolución 620 del 23 de septiembre de 2008 expedida por el Instituto Geográfico Agustín Codazzi, por la cual se establecen los procedimientos para los avalúos ordenados dentro del marco de la Ley 388 de 1997 ; se utiliza el siguiente (s) método(s): MÉTODO DE COMPARACIÓN O DE MERCADO: Es la técnica valuatoria que busca establecer el valor comercial del bien, a partir del estudio de las ofertas o transacciones recientes, de bienes semejantes y comparables al del objeto de avalúo. Tales ofertas o transacciones deberán ser clasificadas, analizadas e interpretadas para llegar a la estimación del valor comercial.																									
<table><tr><th>ÁREAS JURÍDICAS</th><th>UND</th><th>VALOR</th></tr><tr><td>AREA DE TERRENO</td><td>M2</td><td>98.00</td></tr><tr><td>AREA CONSTRUIDA</td><td>M2</td><td>-</td></tr></table>			ÁREAS JURÍDICAS	UND	VALOR	AREA DE TERRENO	M2	98.00	AREA CONSTRUIDA	M2	-	<table><tr><th>ÁREAS CATASTRAL</th><th>UND</th><th>VALOR</th></tr><tr><td>AREA DE TERRENO</td><td>M2</td><td>98.00</td></tr><tr><td>AREA CONSTRUIDA</td><td>M2</td><td>82.00</td></tr><tr><td>AVALUO CATASTRAL 2023</td><td>PESOS</td><td>14.658.000</td></tr></table>			ÁREAS CATASTRAL	UND	VALOR	AREA DE TERRENO	M2	98.00	AREA CONSTRUIDA	M2	82.00	AVALUO CATASTRAL 2023	PESOS	14.658.000
ÁREAS JURÍDICAS	UND	VALOR																								
AREA DE TERRENO	M2	98.00																								
AREA CONSTRUIDA	M2	-																								
ÁREAS CATASTRAL	UND	VALOR																								
AREA DE TERRENO	M2	98.00																								
AREA CONSTRUIDA	M2	82.00																								
AVALUO CATASTRAL 2023	PESOS	14.658.000																								
<table><tr><th>ÁREAS MEDIDAS EN VISITA</th><th>UND</th><th>VALOR</th></tr><tr><td>AREA DE TERRENO</td><td>M2</td><td>98.00</td></tr><tr><td>AREA PISO 1</td><td>M2</td><td>82.00</td></tr></table>			ÁREAS MEDIDAS EN VISITA	UND	VALOR	AREA DE TERRENO	M2	98.00	AREA PISO 1	M2	82.00	<table><tr><th>ÁREAS VALORADAS</th><th>UND</th><th>VALOR</th></tr><tr><td>AREA DE TERRENO</td><td>M2</td><td>98.00</td></tr><tr><td>AREA PISO 1</td><td>M2</td><td>82.00</td></tr></table>			ÁREAS VALORADAS	UND	VALOR	AREA DE TERRENO	M2	98.00	AREA PISO 1	M2	82.00			
ÁREAS MEDIDAS EN VISITA	UND	VALOR																								
AREA DE TERRENO	M2	98.00																								
AREA PISO 1	M2	82.00																								
ÁREAS VALORADAS	UND	VALOR																								
AREA DE TERRENO	M2	98.00																								
AREA PISO 1	M2	82.00																								
<table><tr><th>ÁREAS POR NORMA</th><th></th><th>VALOR</th></tr><tr><td>Indice ocupación</td><td>N/A</td><td>0</td></tr><tr><td>Indice construcción</td><td>N/A</td><td>0</td></tr></table>			ÁREAS POR NORMA		VALOR	Indice ocupación	N/A	0	Indice construcción	N/A	0															
ÁREAS POR NORMA		VALOR																								
Indice ocupación	N/A	0																								
Indice construcción	N/A	0																								
Forma Geometrica	Rectangular	Frente	7.00																							
Fondo	14.00	Relación frente fondo	1:2																							
Perspectivas de valoración	De acuerdo a las condiciones del sector y a la dinámica de mercado del mismo, se consideran perspectivas de valoración medias																									
Actualidad edificadora	No se observó actividad edificadora en su entorno inmediato.																									
Comportamiento Oferta y Demanda	Del análisis del segmento del mercado relativo a los inmuebles comparables con el que se valora se deduce que la oferta en la zona es baja, y se considera que la demanda es baja.																									

REGLAMENTACION URBANISTICA	
Acuerdo Decreto	Acuerdo 015 del 2001
Area Del Lote	98.00
Forma Del Lote	Rectangular
Topografia	Ligeramente inclinada
# Unidades Predios(Predios subdivididos fisicamente)	1
Clasificacion Del Suelo	Urbano
Uso Principal Norma	Residencial
Tratamiento	Vivienda
Amenaza Riesgo Inundacion	Riesgo bajo
Amenaza Riesgo Movimiento en masa	Riesgo bajo - estable
Observaciones Reglamentación urbanística:	

INFORMACIÓN JURÍDICA

ESCRITURAS

Nro. escritura	Tipo	Fecha	Notaria	Ciudad
0989	EscrituraDePropiedad	01/10/2013	Única	Purificación

MATRÍCULAS

Nro. Matrícula	Fecha	Cédula catastral	Detalle
368-28858	05/06/2023	73585010100820007000	Cl Casa

Observación

GARAJES Y DEPOSITOS

Observación

No aplican los ítems Garaje ni Depósito para este avalúo.

DEL ENTORNO

SERVICIOS PÚBLICOS			AMOBILAMIENTO URBANO		
	Sector	Inmueble		Sector	
Energía	SI	SI	Alumbrado	SI	
Acueducto	SI	SI	Arborizacion	SI	
Alcantarillado	SI	SI	Alamedas	NO	
Gas	SI	SI	Ciclo rutas	NO	
CARACTERISTICAS					
Uso predominante	Residencial	Área de actividad	Residencial.	Demanda / Interés	Debil
Estrato	2	Barrio legal	Si	Topografia	Ligera
Transporte	Bueno	Condiciones de salubridad	Bueno		
EQUIPAMIENTO			VIAS, ANDENES Y SARDINELES		

	Nivel	Nivel Distancia		Sector	Conservación
Zonas recreativas	Bueno	100-200	Andenes	SI	Bueno
Áreas verdes	Muy Bueno	0-100	Sardineles	SI	Bueno
Estacionamiento	Bueno	300-400	Vías pavimentadas	SI	Bueno
Asistencial	Bueno	mas de 500	Tipo de vía	Asfaltada	
Escolar	Bueno	100-200			
Comercial	Regular	mas de 500			

IMPACTO AMBIENTAL					
Aire	NO	Basura	NO	Inseguridad	NO
Ruido	NO	Aguas	NO	Otro	NO
Observación:	Se observa comercio de bajo impacto; La urbanización La Libertad tiene polideportivo cubierto, zonas verdes y vías pavimentadas.				

ESTRUCTURA					
Estado de la conservación	Bueno	Estructura	Tradicional	Estructura reforzada	NO DISPONIBLE
Material construcción	Ladrillo	Tipo estructura	pórticos		
Daños por Sismos	No disponibles	Ajustes sismos resistentes	NO	Cubierta	teja metalica
Fachada	pañete y pintura	Ancho fachada	6-9 metros	Irregularidad planta	No
Irregularidad altura	No	Tipologia vivienda	Casa Continua	Otro tipologia vivienda	
Año construcción	1994	Edad Inmueble	29 años	Vida útil	100
Estado construcción	Usada	%Avance	100%		
Licencia construcción	Sin información.				
Observación	Se observa una estructura en aparente buen estado de uso y conservación.				

DEPENDENCIAS					
INFORMACIÓN DEPENDENCIAS					
Sala	1	Comedor	1	Cocina	Sencilla
Baños Sociales	1	Patio interior	1	Habitaciones	3
Closet	1	Baños privados	0	Estar	1
Bodega	0	Estudio	0	Cuarto servicio	0
Baños servicio	0	Zona ropas	1	Local	0
Balcón	0	Jardin	No	Zona verde	No

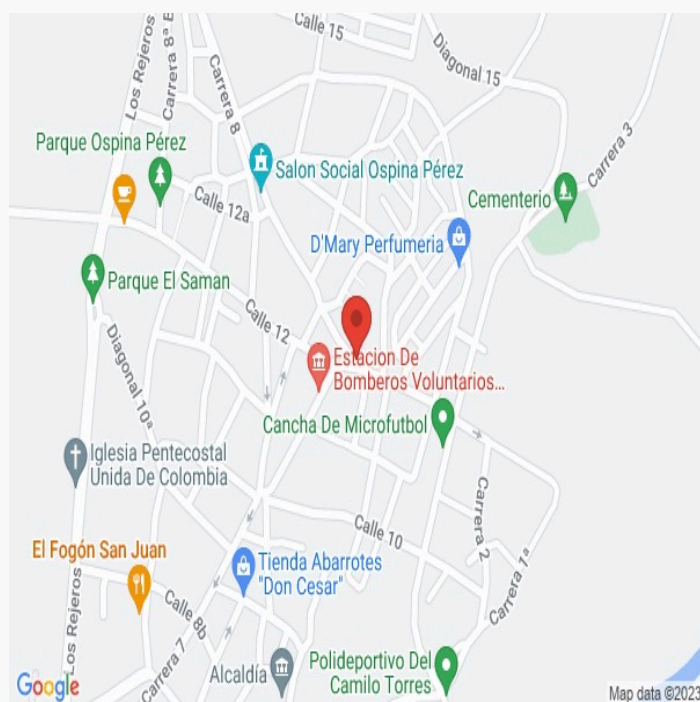
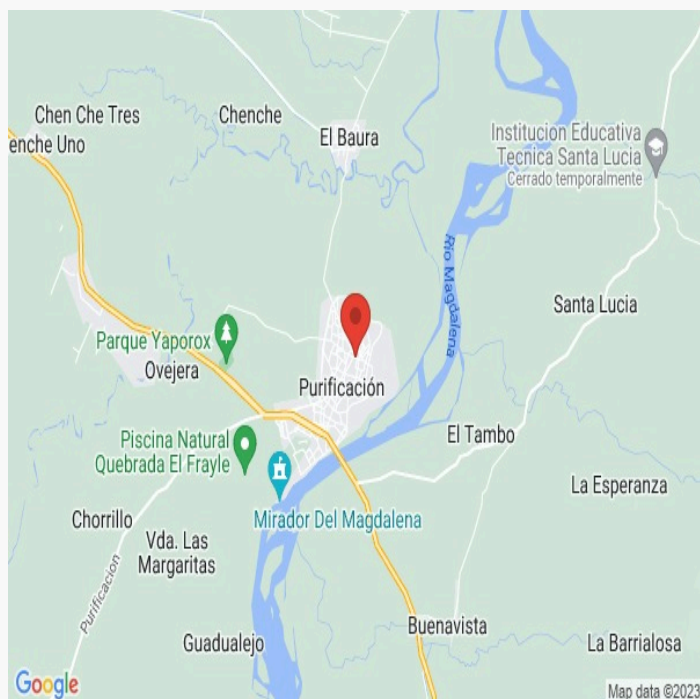
Oficina	0	Ventilación	Regular	Iluminación	Regular
Observación	Casa. Consta de: sala: 1, Comedor: 1, Cocina: Sencilla, Baño social: 1, Patio interior: 1, Habitaciones: 3, Closet: 1, Estar: 1, Zona ropas: 1, Jardín: No, Zona verde: No, Ventilación: Regular, Iluminación: Regular				

ACABADOS

	Sala	Comedor	Cocina	Baño	Piso	Techo	Muro	Carpintería
Calidad	Sencillo	Sencillo	Sencillo	Sencillo	Sencillo	Sencillo	Sencillo	Sencillo
Estado	Bueno.	Bueno.	Bueno.	Bueno.	Bueno.	Bueno.	Bueno.	Bueno.
Observación	Se observan paredes pañetadas y pintadas, pisos en cerámica en dos habitaciones, sala comedor, cocina, patio y zona de ropas y en hall y una habitación en cemento pulido y mineral, cocina sencilla con mesón y entrepaño enchapados al igual que las paredes, baño social con paredes y pisos en cerámica y división de baño en acrílico, cubierta en teja de zinc sobre cerchas metálicas, patio cubierto con algunas paredes enchapadas y tanque enchapada por dentro y fuera, zona de ropas con cubierta en zinc sobre cerchas metálicas y pisos enchapados. Puertas de acceso y baño metálicas al igual que las ventanas en fachada.							

UBICACIÓN GEOGRÁFICA

Dirección: LT 4 MZ 2 | Urbanización La Libertad | Purificación | Tolima



LATITUD

MAGNA SIRGAS: 3.86132

GEOGRAFICAS : 3° 51' 40.752''

LONGITUD

MAGNA SIRGAS: -74.92738

GEOGRAFICAS : 74° 55' 38.5674''

MERCADO

#	DIRECCION	VALOR VENTA	NEG	VALOR DEPURADO	TELEFONO	TERRENO M2	TAMANO CONSTRUCCI ON M2	VALOR CONSTRUCCION M2	VALOR CONSTRUCCION
1	Casa B/ La Libertad	\$60,000,000	0.95	\$57,000,000	3112602628	72.00	56.00	\$690,000	\$38,640,000
2	Casa B/ Ospina Pérez	\$60,000,000	0.95	\$57,000,000	3102311886	78.00	52.00	\$690,000	\$35,880,000
3	Casa B/ Las Ferias	\$420,000,000	0.95	\$399,000,000	3103139654	222	192.00	\$1,780,000	\$341,760,000
Del inmueble						98.00	82.00		

#	TOTAL SIN CONSTRUCCION	TERRENO M2	FACTOR TAMANO	FACTOR UBICACION	FACTOR HOMOLOGADO	RESULTADOS
1	\$18,360,000	\$255,000	1.0	1.0	1.00	\$255,000
2	\$21,120,000	\$270,769	1.0	0.95	0.95	\$257,231
3	\$57,240,000	\$257,838	1.05	0.95	1.00	\$257,193
					PROMEDIO	\$256,474.67
					DESV. STANDAR	\$1,277.24
					COEF. VARIACION	0.50%

TERRENO	ADOPTADOM2	\$256,474.67	AREA	98.00	TOTAL	\$25,134,517.66
CONSTRUCCION	ADOPTADOM2	\$690,000.00	AREA	82.00	TOTAL	\$56,580,000.00
VALOR TOTAL	\$81,714,517.66					

Observaciones:

Enlaces:

FOTOS 5

Vía frente al inmueble



Vía frente al inmueble



Entorno



Contador de Energia



Contador de Agua



Contador de Gas



Vista Inmueble Contiguo



Fachada del Inmueble



FOTOS 5

Fachada del Inmueble



Fachada del Inmueble



Fachada del Inmueble



Nomenclatura



Sala Comedor



Sala Comedor



Sala Comedor



Sala Comedor



FOTOS 5

Sala



Comedor



Cocina



Cocina



Zona de Ropas



Patio Interior



Zona de Ropas



Patio Interior



FOTOS 5

Zona de Ropas



Puerta Hab principal



Hall o Estar de Habitaciones



Hall o Estar de Habitaciones



Hab 1 o Habitación Principal



Hab 1 o Habitación Principal



Habitación 2



Habitación 2



FOTOS 5

Habitación 3



Habitación 3




Baño Social 1



Baño Social 1



CubiertaTechos



CubiertaTechos



Terraza Inmueble



CubiertaTechos



CONSIDERACIONES FINALES PARA EL INFORME DE AVALÚO

VOCABULARIO: **PRECIO:** Es un término que se utiliza para la cuantía que se solicita, ofrece o paga por un bien o servicio. El precio de venta es un hecho histórico. **COSTO:** es el precio pagado por los bienes y servicios o la cantidad exigida para crear o producir el bien o el servicio. **MERCADO:** un mercado es el entorno en el que se comercializan bienes y servicios entre compradores y vendedores a través de un mecanismo de precios. --- **AVALÚO:** Es el estudio o proceso mediante el cual se estima y documenta el valor de un bien o bien inmueble, servicio, actividad, cosa u objeto, de acuerdo a la apreciación personal expresada por un profesional que cuenta con los conocimientos técnicos, aplique normas y procedimientos generalmente aceptados en esta especialidad. --- **VALOR COMERCIAL:** Es el precio más probable en que se podría comercializar un bien, en las circunstancias prevalecientes a la fecha del avalúo, en un plazo razonable de exposición, en una transacción llevada a cabo entre un oferente y un demandante libre de presiones, bien informados.

ABREVIACIONES: **Apartamento:** APTO ó AP --- **TORRE:** TO --- **LOTE:** LO --- **CASA:** CS o CA --- **AVENIDA:** AV --- **CALLE:** CL --- **CARRERA:** CRA ó KR--- **Diagonal:** Diag. --- **Conjunto:** CJ --- **Edificio:** ED --- **Residencial:** Res --- **Eta**

----- **METODOLOGÍA:** Para la determinación del valor comercial del inmueble objeto de avalúo, de acuerdo con lo establecido en el **Decreto 1420 del 24 de julio de 1998** y su correspondiente resolución reglamentaria **Resolución 620 del 23 de septiembre de 2008** expedida por el Instituto Geográfico Agustín Codazzi, por la cual se establecen los procedimientos para los avalúos ordenados dentro del marco de la **Ley 388 de 1997:**

1. Método de comparación o de mercado: Es la técnica valuatoria que busca establecer el valor comercial del bien, a partir del estudio de las ofertas o transacciones recientes, de bienes semejantes y comparables al del objeto de avalúo. Tales ofertas o transacciones deberán ser clasificadas, analizadas e interpretadas para llegar a la estimación del valor comercial.

2. Método de capitalización de rentas o ingresos: Es la técnica valuatoria que busca establecer el valor comercial de un bien, a partir de las rentas o ingresos que se puedan obtener del mismo bien, o inmuebles semejantes y comparables por sus características físicas, de uso y ubicación, trayendo a valor presente la suma de los probables ingresos o rentas generadas en la vida remanente del bien objeto de avalúo, con una tasa de capitalización o interés.

3. Método de costo de reposición: Es el que busca establecer el valor comercial del bien objeto de avalúo a partir de estimar el costo total de la construcción a precios de hoy, un bien semejante al del objeto de avalúo, y restarle la depreciación acumulada. Para la depreciación de las construcciones se deben emplear modelos continuos y no los discontinuos o en escalera. Deberá adoptarse un sistema que tenga en cuenta la edad y el estado de conservación, tal como lo establece Fitto y Corvini.

4-) Método o técnica Residual: Es el que busca establecer el valor comercial del bien, normalmente para el terreno, a partir de estimar el monto total de las ventas de un proyecto de construcción, acorde con la reglamentación urbanística vigente y de conformidad con el mercado del bien final vendible, en el terreno objeto de avalúo. Este método (técnica) debe desarrollarse bajo el principio de mayor y mejor uso.

DECLARACION DE CUMPLIMIENTO

El valuador confirma que: el informe de valuación es confidencial para las partes, hacia quien está dirigido o sus asesores profesionales, para el propósito específico del encargo; no se acepta ninguna responsabilidad ante ninguna tercera parte, y el valuador no acepta ninguna responsabilidad por la utilización inadecuada del informe. Se prohíbe la publicación del informe en todo o en parte, o cualquier referencia al mismo, o a las cifras de valuación contenidas en él, o los nombres y afiliación profesional de los valuadores, sin el consentimiento escrito del Valuador. ---- **El profesional que firma** declara que no tiene hoy, ni espera tener en el futuro, interés en la propiedad valorada; ni participación en los usos que se hagan del avalúo, ni con las personas que participen en la operación. Ha inspeccionado el inmueble personalmente y/o su equipo de trabajo con RAA

vigente, y la información es la observada; los inconvenientes y limitaciones que pueda tener el bien y su vecindario, están mencionados. Además, se mantendrá un nivel de confidencialidad, acorde a las exigencias de **Los Rosales Constructora Inmobiliaria S.A.S.** ---No es responsabilidad del valuador, el uso de este informe, para un fin distinto al que fue solicitado. --- **La valuación se llevó a cabo conforme a un código de ética** y normas de conducta. El Valuador ha cumplido los requisitos de formación de su profesión. Se adjunta el registro RAA de evaluador en el presente informe. Las descripciones de hechos presentadas en el informe son correctas hasta donde el Valuador alcanza a conocer. Los análisis y resultados solamente se ven restringidos por las hipótesis y condiciones restrictivas que se describen en el informe.

CONDICIONANTES Y SALVEDADE AL AVALÚO

La compañía valuadora así como el valuador no serán responsables de la veracidad de la información urbanística que afecte o haya afectado el inmueble objeto del predio en el momento de la realización del avalúo. El evaluador deberá dejar consignadas las inconsistencias que observe. --- **La compañía valuadora** así como el valuador no serán responsables de la veracidad de la información y ubicación del bien recibido del solicitante; los antecedentes de propiedad asentados en el presente Avalúo es la contenida en la documentación oficial proporcionada por el solicitante del propio Avalúo y/o propietario del bien a valorar y/o entidad pública o privada solicitante del avalúo, la cual asumimos como correcta y se recibe de buena fe. Entre ella, podemos mencionar la escritura de propiedad o propiedad horizontal, certificado de libertad y tradición, entre otros. --- **El presente Avalúo es de USO exclusivo del(os) solicitante(s)** para el destino o propósito expresado en el mismo, por lo que no podrá ser utilizado para fines distintos. --- **La presente tasación no constituye un dictamen estructural, de cimentación, de hidrología, de suelos, de sismología,** o de cualquier otra rama de la ingeniería civil o la arquitectura, por lo tanto, no puede ser utilizado para fines relacionados con esas ramas ni se asume responsabilidad por vicios ocultos u otras características del inmueble que no puedan ser apreciadas en una visita normal de inspección física para efectos de tasación. Incluso cuando se aprecien algunas características que puedan constituir anomalías con respecto al estado de conservación normal -según la vida útil consumida- de un inmueble o a su estructura, el valuador no asume mayor responsabilidad que así indicarlo cuando son detectadas, ya que aunque se presenten estados de conservación malos o ruinosos, es obligación del perito realizar la tasación según los criterios y normas vigentes y aplicables según el propósito del mismo. -- **No se han tenido** en cuenta en la elaboración del presente informe, posibles contingencias o afectaciones de orden jurídico, tales como: Titulación, Modos de Adquisición de Dominio, limitaciones de dominio, Contratos de Tenencia, Demandas Pendientes y en general cualquier asunto de carácter legal. El valor asignado se entiende como valor presente del inmueble tal y como se encontraba al momento de efectuar la visita de inspección. **Por tales motivos, el presente avalúo, no representa en ninguno de los casos un estudio de títulos.** --- Los valores comerciales asignados a los inmuebles, tienen que ver directamente con el área determinada en los documentos públicos suministrados por el interesado y/o áreas susceptibles de legalizar de acuerdo a la normatividad aplicable. --**Vigencia del avalúo: decretos 1420/1998 y 422/2000**, expedidos por el Ministerio de Hacienda y Crédito Público y ministerio de Desarrollo Económico, el presente avalúo tiene una **vigencia de un año**, contado desde la fecha expedición, siempre y cuando las condiciones físicas, intrínsecas, extrínsecas y normativas del inmueble valuado, no sufran cambios significativos, así como tampoco se presenten variaciones representativas del mercado inmobiliario comparable. Por otra parte, el **Decreto 145/2000**, "por medio del cual se establecen las condiciones de los créditos de vivienda individual a largo plazo, el avalúo practicado para tal fin, debe encontrarse dentro de los **seis (6) meses** anteriores al otorgamiento del crédito" --- **FAVORABILIDAD:** La finalidad de un proceso valuatorio, es dar valor, por tal motivo cuando se da un concepto de favorabilidad, este está sujeto al cumplimiento de las políticas exigidas por la entidad a la que se le está dirigiendo el avalúo, la cual establece los requisitos para dar un concepto, de acuerdo a los requerimientos internos de dicha entidad. La favorabilidad es un concepto independiente al valor del avalúo, el cual no se afecta por dicho concepto. NO es responsabilidad del perito y/o de Los Rosales dicho concepto, el cual se aporta de buena fe, es responsabilidad de a quien se dirige el avalúo verificar de acuerdo a sus políticas.

FINAL DEL INFORME AVALÚO LRCAJA-1106392451



PIN de Validación: b12e0aad



Corporación Colombiana Autorreguladora de Avaluadores ANAV

NIT: 900870027-5

Entidad Reconocida de Autorregulación mediante la Resolución 26408 del 19 de Abril de 2018 de la Superintendencia de Industria y Comercio

El señor(a) ALEXANDER ARÉVALO RIVERA, identificado(a) con la Cédula de ciudadanía No. 93385092, se encuentra inscrito(a) en el Registro Abierto de Avaluadores, desde el 16 de Marzo de 2018 y se le ha asignado el número de avaluador AVAL-93385092.

Al momento de expedición de este certificado el registro del señor(a) ALEXANDER ARÉVALO RIVERA se encuentra **Activo** y se encuentra inscrito en las siguientes categorías y alcances:

Categoría 1 Inmuebles Urbanos

Alcance

- Casas, apartamentos, edificios, oficinas, locales comerciales, terrenos y bodegas situados total o parcialmente en áreas urbanas, lotes no clasificados en la estructura ecológica principal, lotes en suelo de expansión con plan parcial adoptado.

Fecha de inscripción
16 Mar 2018

Regimen
Régimen Académico

Categoría 2 Inmuebles Rurales

Alcance

- Terrenos rurales con o sin construcciones, como viviendas, edificios, establos, galpones, cercas, sistemas de riego, drenaje, vías, adecuación de suelos, pozos, cultivos, plantaciones, lotes en suelo de expansión sin plan parcial adoptado, lotes para el aprovechamiento agropecuario y demás infraestructura de explotación situados totalmente en áreas rurales.

Fecha de inscripción
16 Mar 2018

Regimen
Régimen Académico

Categoría 3 Recursos Naturales y Suelos de Protección

Alcance

- Bienes ambientales , Lotes incluidos en estructura ecológica principal

Fecha de inscripción
19 Mar 2019

Regimen
Régimen Académico

- Minas , Yacimientos y explotaciones minerales , Lotes definidos o contemplados en el Código de Recursos



PIN de Validación: b12e0aad



Naturales Renovables , Daños ambientales

Fecha de inscripción
22 Ene 2021

Regimen
Régimen Académico

Categoría 4 Obras de Infraestructura

Alcance

- Estructuras especiales para proceso , Acueductos y conducciones , Presas , Aeropuertos , Muelles , Demás construcciones civiles de infraestructura similar

Fecha de inscripción
19 Mar 2019

Regimen
Régimen Académico

- Puentes , Túneles

Fecha de inscripción
22 Ene 2021

Regimen
Régimen Académico

Categoría 6 Inmuebles Especiales

Alcance

- Incluye centros comerciales, hoteles, colegios, hospitales, clínicas y avance de obras. Incluye todos los inmuebles que no se clasifiquen dentro de los numerales anteriores.

Fecha de inscripción
16 Mar 2018

Regimen
Régimen Académico

Categoría 7 Maquinaria Fija, Equipos y Maquinaria Móvil

Alcance

- Equipos eléctricos y mecánicos de uso en la industria, motores, subestaciones de planta, tableros eléctricos, equipos de generación, subestaciones de transmisión y distribución, equipos e infraestructura de transmisión y distribución, maquinaria de construcción, movimiento de tierra, y maquinaria para producción y proceso. Equipos de cómputo: Microcomputadores, impresoras, monitores, módems y otros accesorios de estos equipos, redes, main frames, periféricos especiales y otros equipos accesorios de estos. Equipos de telefonía, electromedicina y radiocomunicación. Transporte Automotor: vehículos de transporte terrestre como automóviles, camperos, camiones, buses, tractores, camiones y remolques, motocicletas, motociclos, mototriciclos, cuatrimotos, bicicletas y similares.

Fecha de inscripción
16 Mar 2018

Regimen
Régimen Académico



PIN de Validación: b12e0aad



Categoría 8 Maquinaria y Equipos Especiales

Alcance

- Naves, aeronaves, trenes, locomotoras, vagones, teleféricos y cualquier medio de transporte diferente del automotor descrito en la clase anterior.

Fecha de inscripción
19 Mar 2019

Regimen
Régimen de Transición

Categoría 10 Semovientes y Animales

Alcance

- Semovientes, animales y muebles no clasificados en otra especialidad.

Fecha de inscripción
19 Mar 2019

Regimen
Régimen de Transición

Categoría 11 Activos Operacionales y Establecimientos de Comercio

Alcance

- Revalorización de activos, inventarios, materia prima, producto en proceso y producto terminado. Establecimientos de comercio.

Fecha de inscripción
19 Mar 2019

Regimen
Régimen de Transición

Categoría 12 Intangibles

Alcance

- Marcas , Patentes , Secretos empresariales , Derechos autor , Derechos deportivos , Espectro radioeléctrico

Fecha de inscripción
22 Ene 2021

Regimen
Régimen Académico

- Nombres comerciales , Fondo de comercio , Prima comercial , Otros similares

Fecha de inscripción
19 Mar 2019

Regimen
Régimen Académico

Categoría 13 Intangibles Especiales

Alcance



PIN de Validación: b12e0aad



- Daño emergente, lucro cesante, daño moral, servidumbres, derechos herenciales y litigiosos y demás derechos de indemnización o cálculos compensatorios y cualquier otro derecho no contemplado en las clases anteriores.

Fecha de inscripción
22 Ene 2021

Regimen
Régimen de Transición

Los datos de contacto del Avaluador son:

Ciudad: IBAGUÉ, TOLIMA

Dirección: MANZANA A, CASA 27, ANDALUCIA REAL

Teléfono: 3042103382

Correo Electrónico: arevaloalexander@gmail.com

Títulos Académicos, Certificados de Aptitud Ocupacional y otros programas de formación:

Técnico laboral por competencias en Avalúos de bienes muebles e inmuebles urbanos, rurales y especiales - Tecni-Incas

Técnico laboral por competencias en Técnico en avalúos - Incatec

Administrador de empresas - Universidad del Tolima

Especialista en gerencia de mercadeo - Escuela de Administración de Negocios EAN

TRASLADOS DE ERA

ERA Origen	ERA Destino	Fecha traslado
Corporación Autorregulador Nacional de Avaluadores - ANA	Corporación Colombiana Autorreguladora de Avaluadores ANAV	11 Feb 2019

Que revisados los archivos de antecedentes del Tribunal Disciplinario de la ERA Corporación Colombiana Autorreguladora de Avaluadores ANAV; no aparece sanción disciplinaria alguna contra el(la) señor(a) ALEXANDER ARÉVALO RIVERA, identificado(a) con la Cédula de ciudadanía No. 93385092.

El(la) señor(a) ALEXANDER ARÉVALO RIVERA se encuentra al día con el pago sus derechos de registro, así como con la cuota de autorregulación con Corporación Colombiana Autorreguladora de Avaluadores ANAV.

Con el fin de que el destinatario pueda verificar este certificado se le asignó el siguiente código de QR, y puede escanearlo con un dispositivo móvil u otro dispositivo lector con acceso a internet, descargando previamente una aplicación de digitalización de código QR que son gratuitas. La verificación también puede efectuarse ingresando el PIN directamente en la página de RAA <http://www.raa.org.co>. Cualquier inconsistencia entre la información acá contenida y la que reporte la verificación con el código debe ser inmediatamente reportada a Corporación Colombiana Autorreguladora de Avaluadores ANAV.



PIN de Validación: b12e0aad



PIN DE VALIDACIÓN

b12e0aad

El presente certificado se expide en la República de Colombia de conformidad con la información que reposa en el Registro Abierto de Avaluadores RAA., a los veintitres (23) días del mes de Mayo del 2023 y tiene vigencia de 30 días calendario, contados a partir de la fecha de expedición.

Firma: _____
Antonio Heriberto Salcedo Pizarro
Representante Legal