


**INFORME DE AVALUO LRCAJA-1115066076-2**
**RESUMEN EJECUTIVO**

<b>CLIENTE</b>	ROBINSON SALAZAR PUERTS
<b>NIT / C.C CLIENTE</b>	1115066076
<b>DIRECCIÓN</b>	Carrera 4 # 1ND 60 Torre 4 Apartamento 802 TO 4 TIPO 3 CJ RES. ENTRE PARQUES SEGUNDA ETAPA PH Urbano Estrato 3
<b>SECTOR</b>	Aranjuez
<b>BARRIO</b>	Piedecuesta
<b>CIUDAD</b>	Santander
<b>DEPARTAMENTO</b>	Modelo 8-14
<b>PROPOSITO</b>	valor comercial
<b>TIPO AVALUO</b>	EDINSON RICARDO ESCOBAR GAFARO
<b>VALUADOR</b>	1102365271
<b>IDENTIFICACIÓN</b>	

**ANTECEDENTES**

<b>FECHA VISITA</b>	16/05/2023
<b>FECHA INFORME</b>	17/05/2023
<b>DIRIGIDO A</b>	Caja Promotora de Vivienda Militar y de Policía
<b>EDAD (AÑOS)</b>	8 años
<b>REMODELADO</b>	
<b>OCUPANTE</b>	Desocupado
<b>TIPO DE INMUEBLE</b>	Apartamento
<b>USO ACTUAL</b>	Vivienda

**ASPECTOS JURIDICOS**

PROPIETARIO	Banco Bilbao Vizcaya Argentaria Colombia S.A				
NUM.	0646 EscrituraDe	NOTARIA	Segunda	FECHA	24/02/2015
ESCRITURA	Propiedad				
CIUDAD	Piedecuesta		DEPTO	Santander	
ESCRITURA					
CEDULA	010004220142000				
CATASTRAL					
LICENCIA DE CONSTRUCCIÓN	No suministrada				
NOMBRE DEL CO NUNTO/EDIFICIO	CJ RES. ENTRE PARQUES SEGUNDA ETAPA PH				
VALOR ADMINIST RACIÓN	Tiene	MENSUALIDAD	220000	VRxM2	3335.86
COEFICIENTE DE COPROPIEDAD	0,4945				

<b>M. INMOB.</b>	<b>N°</b>
AP 802 TO 4 TIPO 3	314-65154

**OBSERVACIONES GENERALES**

El inmueble objeto de avalúo es el apartamento 802 Torre 4, ubicado en Carrera 4 # 1ND – 60 Conjunto Residencial Entre Parques, urbanización Aranjuez del municipio de Piedecuesta, departamento de Santander.

**Salvedades:** El presente avalúo no representa en ninguno de los casos un estudio de títulos; ni un dictamen estructural o de cualquier otra rama de la ingeniería civil o la arquitectura.

**DEPENDENCIAS**

Sala	1	Estudio	0	Alcobas	3
Comedor	1	Estar	0	B. priv	1
Cocina	Semilnt	AlcServ.	0	Terraza	
Zropa	1	BServ	0	Jardín	No
Patio	1	Bsocial	1	Balcón	1
Garajes	1	Exclusivo	SI	Sencillo	SI
Cubierto	SI	Privado	NO	Doble	NO
Descubierto	NO	Comunal	NO	Servidumb.	0
IntegralAla	NO				
Vivienda					

**ACABADOS**

DETALLE	CALIDAD	ESTADO
Sala	Normal	Bueno.
Comedor	Normal	Bueno.
Cocina	Normal	Bueno.
Baño	Normal	Bueno.
Piso	Normal	Bueno.
Techo	Normal	Bueno.
Muro	Normal	Bueno.
Carpintería	Normal	Bueno.

**DOTACIÓN COMUNAL**

Portería	Si	Bicicletero	No	Acensores	Si
Piscinas	Si	TerrazaCom	No	JardinInfant	No
		unal		il	
PlantaElect.	Si	Calefaccion	No	Golfito	No
Gar.Visit.	Si	Gimnasio	Si	BombaEyec	No
		tora			
Portería	Si	Tanque	Si	Cancha	Si
ZonaVerde	Si	Shut	Si	Citofono	Si
Aire	No	Teatrino	No	Sauna	Si

**VALOR COMERCIAL \$ COP 180,043,500.00**
**VALOR ASEGURABLE \$ COP 180,043,500.00**
**CALIFICACIÓN DE GARANTÍA**
**FAVORABLE:** Si

**Observación de Favorabilidad**

El inmueble es favorable para Caja Promotora de Vivienda Militar y de Policía Modelo 8-14

**NOMBRES Y FIRMAS**


**EDINSON RICARDO ESCOBAR GAFARO**  
Perito Actuante  
C.C: 1102365271  
RAA: AVAL-1102365271

**Los Rosales Constructora Inmobiliaria S.A.S.**

Nombre de la firma

**INFORMACIÓN DE ÁREAS / NORMATIVIDAD**

INFORMACIÓN DE ÁREA P.H.	
Área de actividad	Residencial.
Uso principal	Vivienda
Tipo de proyecto	Apartamento
Total unidades de vivienda	208
Garajes	Si tiene No. 1
Tipo de Garaje	Común uso exclusivo

INMUEBLE SOMETIDO A PROPIEDAD HORIZONTAL. Ley 675 de 2001.

**CONSTRUCCIÓN**

ÁREAS JURÍDICAS	UND	VALOR	ÁREAS CATASTRAL	UND	VALOR
AREA CONSTRUIDA	M2	73.06	AREA	M2	No Registra
AREA PRIVADA	M2	65.95	AVALUO CATASTRAL 2023	PESOS	No Registra

ÁREAS MEDIDAS EN VISITA	UND	VALOR	ÁREAS VALORADAS	UND	VALOR
AREA PRIVADA MEDIDA	M2	65.95	AREA PRIVADA VALORADA	M2	65.95

**OBSERVACIONES DE ÁREAS**

Carrera 4 # 1ND 60 Torre 4 Apartamento 802 TO 4 TIPO 3 CJ RES. ENTRE PARQUES SEGUNDA ETAPA PH | Aranjuez | Piedecuesta | Santander está sometido bajo régimen de propiedad horizontal según escritura publica No. 4998, fecha: 30/10/2013, Notaría: Segunda y ciudad: Bucaramanga.

**SECTOR**

Uso predominante	Residencial
Demanda / interés	Media

	Tiene / No tiene	Estado de conserv.
Andenes	SI	Bueno
Sardineles	SI	Bueno
Vías Pavimentadas	SI	Bueno
Transporte Público	Bueno	

	Nivel de equipamiento	Distancias aprox.
Comercial	Bueno	300-400
Escolar	Bueno	300-400
Asistencial	Bueno	300-400
Estacionamientos	Bueno	300-400
Áreas verdes	Bueno	300-400
Zonas recreativas	Bueno	300-400

	Sector	Predio
Acueducto	SI	SI
Alcantarillado	SI	SI
Energía Eléctrica	SI	SI
Gas Natural	SI	SI

**Amoblamiento Urbano**

Paradero: NO Zonas verdes: Si Arborización: SI

**Impacto Ambiental**

Aire: NO Basura: NO Ruido: NO Cond.seguridad: NO Aguas servidas: NO

**EDIFICACIÓN - ESTRUCTURA**

Estado de construcción	Usada
Tipo	pórticos
Avance(En construcción)	100
Estado de conservación	Bueno
N° de Pisos	13
N° de Sótanos	0
Vida Útil	100
Vida Remanente	92
Estructura	Tradicional
Material de Construcción	Ladrillo
Fecha de Remodelación	
Daños previos	NO
Ubicación	Carrera 4 # 1ND 60 Torre 4 Apartamento 802 TO 4 TIPO 3 CJ RES. ENTRE PARQUES SEGUNDA ETAPA PH

Ajuste sismo resistente	NO
Cubierta	Placa de concreto
Fachada	pañete y pintura
Ancho Fachada	Mayor 9 metros
Irregularidad Planta	No
Irregularidad Altura	No
Tipología Vivienda	Edificio en Altura - Piso en bloque aislado
Año de Construcción	2015

Comentarios de estructura

### CUADRO DE VALORACIÓN

Tipo de Área	Descripción	Área	Unidad	Valor unitario	%	Valor total
Area Privada	AP 802 TO 4 TIPO 3	65.95	M2	\$2,730,000.00	100.00%	\$180,043,500.00
<b>TOTALES</b>					<b>100%</b>	<b>\$180,043,500.00</b>

Valor en letras

Ciento ochenta millones cuarenta y tres mil quinientos Pesos Colombianos

**TOTAL COMERCIAL**

**\$180,043,500.00**

### OFERTA Y DEMANDA

**Tiempo esperado de comercialización (Meses):**

12

**Perspectivas de valoración:**

De acuerdo a las condiciones del sector y a la dinámica de mercado del mismo, se consideran perspectivas de valoración medias

**Comportamiento Oferta y Demanda:**


Del análisis del segmento del mercado relativo a los inmuebles comparables con el que se valora se deduce que la oferta en la zona es media, y se considera que la demanda es media.

**Actualidad edificadora:**

No se observó actividad edificadora en su entorno inmediato.

### SALVEDADES

El inmueble cuenta con el garaje N° 80 de uso exclusivo.



El inmueble está rodeado de proyectos de vivienda, corredores comerciales, centros educativos, parques, zonas verdes, zonas recreativas, vías principales y cerca al centro del municipio, con permanente movilización de transporte urbano. Las vías de acceso, andenes y sardineles se encuentran en muy buen estado.

Escritura: 4998, Fecha escritura: 30/10/2013, Notaría escritura: Segunda, Ciudad escritura: Bucaramanga, Administración: 220000, Total unidades: 208, Condiciones: Solo construcción, Nro. Pisos: 13, Portería: Si, Horario vigilancia: 24 horas, Tanque: Si, Cancha: Si, Zonas verdes: Si, Shut: Si, Citófono: Si, Aire acondicionado: No, Teatrino: No, Sauna: Si, Club: No, Bomba eyectora: No, Gimnasio: Si, Biciclétero: No, Garaje visitante: Si, Golfito: No, Calefacción: No, Planta eléctrica: Si, Jardín infantil: No, Terraza comunal: No, Piscina: Si, Nro. Sótanos: 0, Ascensores: Si, Nro. Ascensores: 4

Apartamento. Consta de: sala: 1, Comedor: 1, Cocina: Semi integral, Baño social: 1, Patio interior: 1, Habitaciones: 3, Closet: 3, Baño privado: 1, Estar: 0, Bodega: 0, Estudio: 0, Cuarto servicio: 0, Baño servicio: 0, Zona ropas: 1, Local: 0, Balcón: 1, Jardín: No, Zona verde: No, Oficina: 0, Ventilación: Bueno, Iluminación: Bueno

Acabados en buen estado de conservación. Se evidencia una correcta distribución de sus dependencias.

### EXPLICACIÓN METODOLOGÍA UTILIZADA

Para la determinación del valor comercial del inmueble objeto de avalúo, de acuerdo con lo establecido en el **Decreto 1420 del 24 de julio de 1998** y su correspondiente resolución reglamentaria **Resolución 620 del 23 de septiembre de 2008** expedida por el Instituto Geográfico Agustín Codazzi, por la cual se establecen los procedimientos para los avalúos ordenados dentro del marco de la **Ley 388 de 1997**; se utiliza el siguiente (s) método(s):

**MÉTODO DE COMPARACIÓN O DE MERCADO:** Es la técnica valuatoria que busca establecer el valor comercial del bien, a partir del estudio de las ofertas o transacciones recientes, de bienes semejantes y comparables al del objeto de avalúo. Tales ofertas o transacciones deberán ser clasificadas, analizadas e interpretadas para llegar a la estimación del valor comercial.

# MERCADO

#	DIRECCION	# PISO	VALOR VENTA	NEG	VALOR DEPURADO	# GARAJE	VALOR UNIDAD GARAJE	# DEPOSITO Y OTROS	VALOR DEPOSITO Y OTROS	VALOR M2	TELEFONO
1	Mismo Conjunto	9	\$190,000,000	0.95	\$180,500,000	1	\$0	0	\$0	\$2,736,921.91	315-3886472
2	Mismo Conjunto	8	\$195,000,000	0.95	\$185,250,000	1	\$0	0	\$0	\$2,808,946.17	320-2569007
3	Mismo Conjunto	2	\$180,000,000	0.95	\$171,000,000	1	\$0	0	\$0	\$2,592,873.39	665-4045
4	Mismo Conjunto	5	\$190,000,000	0.95	\$180,500,000	1	\$0	0	\$0	\$2,736,921.91	656-1313
Del inmueble		802				1		0			

#	EDAD	AREA CONSTRUIDA	AREA PRIVADA	FACTOR ACABADOS	FACTOR EDAD	FACTOR PISO	FACTOR TAMANO	FACTOR UBICACION	FACTOR HOMOLOGACION	RESULTADOS
1	8	73.06	65.95	1.0	1.0	1.0	1.0	1.0	1	\$2,736,921.91
2	8	73.06	65.95	1.0	1.0	1.0	1.0	1.0	1	\$2,808,946.17
3	8	73.06	65.95	1.0	1.0	1.0	1.0	1.0	1	\$2,592,873.39
4	8	73.06	65.95	1.0	1.0	1.0	1.0	1.0	1	\$2,736,921.91
8 años										
									PROMEDIO	\$2,718,915.85
									DESV. STANDAR	\$90,628.54
									COEF. VARIACION	3.33%

VALOR MÁXIMO	POR Mt2	\$2,809,544.38	TOTAL	\$185,289,452.17
VALOR MÍNIMO	POR Mt2	\$2,628,287.31	TOTAL	\$173,335,547.78
VALOR TOTAL	\$180,043,500.00			

Observaciones:

Enlaces:

[https://losrosales.co/avaluos/img/adjuntos/11016\\_archivopdflinks.html](https://losrosales.co/avaluos/img/adjuntos/11016_archivopdflinks.html)

1.-<https://fincaraiz.com.co/inmueble/apartamento-en-venta/entre-parques/piedecuesta/7354940>

2.-<https://www.ciencuadras.com/inmueble/apartamento-en-venta-en-entre-parques-piedecuesta-2484202>

3.-<https://www.ciencuadras.com/inmueble/apartamento-en-venta-en-entre-parques-piedecuesta-2603180>

4.-<https://www.ciencuadras.com/inmueble/apartamento-en-venta-en-bosques-de-aranjez-piedecuesta-2654618>

## UBICACIÓN DEL INMUEBLE VALORADO

### DIRECCIÓN:

Carrera 4 # 1ND 60 Torre 4 Apartamento 802 TO 4 TIPO 3 CJ  
RES. ENTRE PARQUES SEGUNDA ETAPA PH | Aranjuez |  
Piedecuesta | Santander

### COORDENADAS (DD)

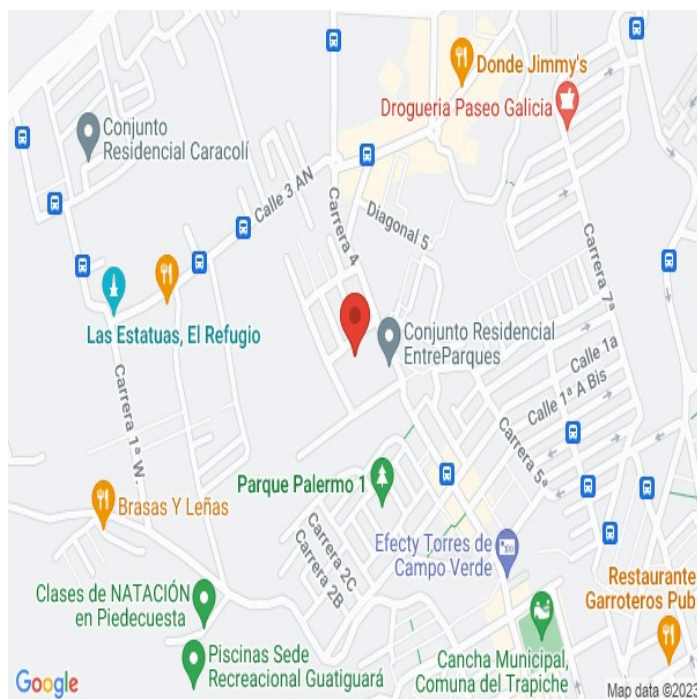
**Latitud:** 6.993798059604997

**Longitud:** -73.05819313353902

### COORDENADAS (DMS)

**Latitud:** 6° 59' 37.6722''

**Longitud:** 73° 3' 29.4948''



## PLANO DE DISTRIBUCIÓN



REGISTRO FOTOGRÁFICO

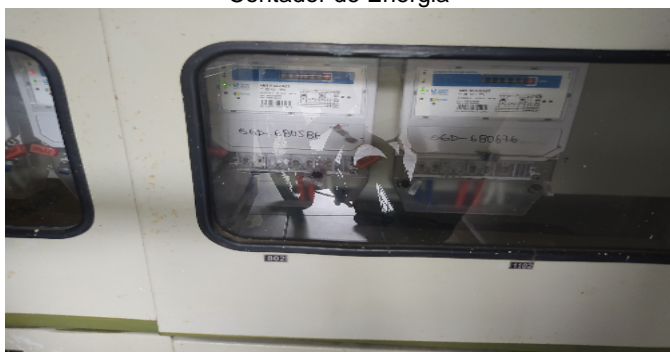
Vía frente al inmueble



Entorno



Contador de Energia



Contador de Agua



Contador de Gas




Fachada del Inmueble



Nomenclatura Inmueble y Conjunto



Nomenclatura Inmueble y Conjunto





REGISTRO FOTOGRÁFICO


Fachada del Conjunto




Sala



Comedor



Cocina



Zona de Ropas



Balcón



Estudio



Habitación Principal



REGISTRO FOTOGRÁFICO


Baño Privado




Habitación 1



Habitación 1



Closet 1



Habitación 2



Baño Social 1



Garaje





## CONSIDERACIONES FINALES PARA EL INFORME DE AVALÚO

**VOCABULARIO: PRECIO:** Es un término que se utiliza para la cuantía que se solicita, ofrece o paga por un bien o servicio. El precio de venta es un hecho histórico. **COSTO:** es el precio pagado por los bienes y servicios o la cantidad exigida para crear o producir el bien o el servicio. **MERCADO:** un mercado es el entorno en el que se comercializan bienes y servicios entre compradores y vendedores a través de un mecanismo de precios. --- **AVALÚO:** Es el estudio o proceso mediante el cual se estima y documenta el valor de un bien o bien inmueble, servicio, actividad, cosa u objeto, de acuerdo a la apreciación personal expresada por un profesional que cuenta con los conocimientos técnicos, aplique normas y procedimientos generalmente aceptados en esta especialidad. --- **VALOR COMERCIAL:** Es el precio más probable en que se podría comercializar un bien, en las circunstancias prevalecientes a la fecha del avalúo, en un plazo razonable de exposición, en una transacción llevada a cabo entre un oferente y un demandante libre de presiones, bien informados.

**ABREVIACIONES: Apartamento:** APTO ó AP --- **TORRE:** TO --- **LOTE:** LO --- **CASA:** CS o CA --- **AVENIDA:** AV --- **CALLE:** CL --- **CARRERA:** CRA ó KR --- **Diagonal:** Diag. --- **Conjunto:** CJ --- **Edificio:** ED --- **Residencial:** Res --- **Eta**

----- **METODOLOGÍA:** Para la determinación del valor comercial del inmueble objeto de avalúo, de acuerdo con lo establecido en el **Decreto 1420 del 24 de julio de 1998** y su correspondiente resolución reglamentaria **Resolución 620 del 23 de septiembre de 2008** expedida por el Instituto Geográfico Agustín Codazzi, por la cual se establecen los procedimientos para los avalúos ordenados dentro del marco de la **Ley 388 de 1997:**

**1. Método de comparación o de mercado:** Es la técnica valuatoria que busca establecer el valor comercial del bien, a partir del estudio de las ofertas o transacciones recientes, de bienes semejantes y comparables al del objeto de avalúo. Tales ofertas o transacciones deberán ser clasificadas, analizadas e interpretadas para llegar a la estimación del valor comercial.

**2. Método de capitalización de rentas o ingresos:** Es la técnica valuatoria que busca establecer el valor comercial de un bien, a partir de las rentas o ingresos que se puedan obtener del mismo bien, o inmuebles semejantes y comparables por sus características físicas, de uso y ubicación, trayendo a valor presente la suma de los probables ingresos o rentas generadas en la vida remanente del bien objeto de avalúo, con una tasa de capitalización o interés.

**3. Método de costo de reposición:** Es el que busca establecer el valor comercial del bien objeto de avalúo a partir de estimar el costo total de la construcción a precios de hoy, un bien semejante al del objeto de avalúo, y restarle la depreciación acumulada. Para la depreciación de las construcciones se deben emplear modelos continuos y no los discontinuos o en escalera. Deberá adoptarse un sistema que tenga en cuenta la edad y el estado de conservación, tal como lo establece Fitto y Corvini.

**4-) Método o técnica Residual:** Es el que busca establecer el valor comercial del bien, normalmente para el terreno, a partir de estimar el monto total de las ventas de un proyecto de construcción, acorde con la reglamentación urbanística vigente y de conformidad con el mercado del bien final vendible, en el terreno objeto de avalúo. Este método (técnica) debe desarrollarse bajo el principio de mayor y mejor uso.

## DECLARACION DE CUMPLIMIENTO

**El valuador confirma que:** el informe de valuación es confidencial para las partes, hacia quien está dirigido o sus asesores profesionales, para el propósito específico del encargo; no se acepta ninguna responsabilidad ante ninguna tercera parte, y el valuador no acepta ninguna responsabilidad por la utilización inadecuada del informe. Se prohíbe la publicación del informe en todo o en parte, o cualquier referencia al mismo, o a las cifras de valuación contenidas en él, o los nombres y afiliación profesional de los valuadores, sin el consentimiento escrito del Valuador. --- **El profesional que firma** declara que no tiene hoy, ni espera tener en el futuro, interés en la propiedad valorada; ni participación en los usos que se hagan del avalúo, ni con las personas que participen en la operación. Ha inspeccionado el inmueble personalmente y/o su equipo de trabajo con RAA vigente, y la información es la observada; los inconvenientes y limitaciones que pueda tener el bien y su vecindario, están mencionados. Además, se mantendrá un nivel de confidencialidad, acorde a las exigencias de **Los Rosales Constructora Inmobiliaria S.A.S.** --- No es responsabilidad del valuador, el uso de este informe, para un fin distinto al que fue solicitado. --- **La valuación se llevó a cabo conforme a un código de ética** y normas de conducta. El Valuador ha cumplido los requisitos de formación de su profesión. Se adjunta el registro RAA de evaluador en el presente informe. Las descripciones de hechos presentadas en el informe son correctas hasta donde el Valuador alcanza a conocer. Los análisis y resultados solamente se ven restringidos por las hipótesis y condiciones restrictivas que se describen en el informe.

## CONDICIONANTES Y SALVEDADES AL AVALÚO

La compañía valuadora así como el valuador no serán responsables de la veracidad de la información urbanística que afecte o haya afectado el inmueble objeto del predio en el momento de la realización del avalúo. El valuador deberá dejar consignadas las inconsistencias que observe. --- **La compañía valuadora** así como el valuador no serán responsables de la veracidad de la información y ubicación del bien recibido del solicitante; los antecedentes de propiedad asentados en el presente Avalúo es la contenida en la documentación oficial proporcionada por el solicitante del propio Avalúo y/o propietario del bien a valuar y/o entidad pública o privada solicitante del avalúo, la cual asumimos como correcta y se recibe de buena fe. Entre ella, podemos mencionar la escritura de propiedad o propiedad horizontal, certificado de libertad y tradición, entre otros. --- **El presente Avalúo es de USO exclusivo del(os) solicitante(s)** para el destino o propósito expresado en el mismo, por lo que no podrá ser utilizado para fines distintos. --- **La presente tasación no constituye un dictamen estructural, de cimentación, de hidrología, de suelos, de sismología,** o de cualquier otra rama de la ingeniería civil o la arquitectura, por lo tanto, no puede ser utilizado para fines relacionados con esas ramas ni se asume responsabilidad por vicios ocultos u otras características del inmueble que no puedan ser apreciadas en una visita normal de inspección física para efectos de tasación. Incluso cuando se aprecien algunas características que puedan constituir anomalías con respecto al estado de conservación normal -según la vida útil consumida- de un inmueble o a su estructura, el valuador no asume mayor responsabilidad que así indicarlo cuando son detectadas, ya que aunque se presenten estados de conservación malos o ruinosos, es obligación del perito realizar la tasación según los criterios y normas vigentes y aplicables según el propósito del mismo. -- **No se han tenido** en cuenta en la elaboración del presente informe, posibles contingencias o afectaciones de orden jurídico, tales como: Titulación, Modos de Adquisición de Dominio, limitaciones de dominio, Contratos de Tenencia, Demandas Pendientes y en general cualquier asunto de carácter legal. El valor asignado se entiende como valor presente del inmueble tal y como se encontraba al momento de efectuar la visita de inspección. **Por tales motivos, el presente avalúo, no representa en ninguno de los casos un estudio de títulos.** --- Los valores comerciales asignados a los inmuebles, tienen que ver directamente con el área determinada en los documentos públicos suministrados por el interesado y/o áreas susceptibles de legalizar de acuerdo a la normatividad aplicable. --**Vigencia del avalúo: decretos 1420/1998 y 422/2000**, expedidos por el Ministerio de Hacienda y Crédito Público y ministerio de Desarrollo Económico, el presente avalúo tiene una **vigencia de un año**, contado desde la fecha expedición, siempre y cuando las condiciones físicas, intrínsecas, extrínsecas y normativas del inmueble valuado, no sufran cambios significativos, así como tampoco se presenten variaciones representativas del mercado inmobiliario comparable. Por otra parte, el **Decreto 145/2000**, "por medio del cual se establecen las condiciones de los créditos de vivienda individual a largo plazo, el avalúo practicado para tal fin, debe encontrarse dentro de los **seis (6) meses** anteriores al otorgamiento del crédito" --- **FAVORABILIDAD:** La finalidad de un proceso valuatorio, es dar valor, por tal motivo cuando se da un concepto de favorabilidad, este está sujeto al cumplimiento de las políticas exigidas por la entidad a la que se le está dirigiendo el avalúo, la cual establece los requisitos para dar un concepto, de acuerdo a los requerimientos internos de dicha entidad. La favorabilidad es un concepto independiente al valor del avalúo, el cual no se afecta por dicho concepto. NO es responsabilidad del perito y/o de Los Rosales dicho concepto, el cual se aporta de buena fe, es responsabilidad de a quien se dirige el avalúo verificar de acuerdo a sus políticas.

**FINAL DEL INFORME AVALÚO LRCAJA-1115066076-2**



PIN de Validación: a6da09fe



## Corporación Autorregulador Nacional de Avaluadores - ANA

NIT: 900796614-2

### Entidad Reconocida de Autorregulación mediante la Resolución 20910 de 2016 de la Superintendencia de Industria y Comercio

El señor(a) EDINSON RICARDO ESCOBAR GÁFARO, identificado(a) con la Cédula de ciudadanía No. 1102365271, se encuentra inscrito(a) en el Registro Abierto de Avaluadores, desde el 06 de Abril de 2018 y se le ha asignado el número de avaluador AVAL-1102365271.

Al momento de expedición de este certificado el registro del señor(a) EDINSON RICARDO ESCOBAR GÁFARO se encuentra **Activo** y se encuentra inscrito en las siguientes categorías y alcances:

#### Categoría 1 Inmuebles Urbanos

##### Alcance

- Casas, apartamentos, edificios, oficinas, locales comerciales, terrenos y bodegas situados total o parcialmente en áreas urbanas, lotes no clasificados en la estructura ecológica principal, lotes en suelo de expansión con plan parcial adoptado.

Fecha de inscripción  
**06 Abr 2018**

Regimen  
**Régimen de Transición**

Fecha de actualización  
**28 Ene 2021**

Regimen  
**Régimen Académico**

#### Categoría 2 Inmuebles Rurales

##### Alcance

- Terrenos rurales con o sin construcciones, como viviendas, edificios, establos, galpones, cercas, sistemas de riego, drenaje, vías, adecuación de suelos, pozos, cultivos, plantaciones, lotes en suelo de expansión sin plan parcial adoptado, lotes para el aprovechamiento agropecuario y demás infraestructura de explotación situados totalmente en áreas rurales.

Fecha de inscripción  
**28 Feb 2020**

Regimen  
**Régimen Académico**

#### Categoría 3 Recursos Naturales y Suelos de Protección

##### Alcance

- Bienes ambientales, minas, yacimientos y explotaciones minerales. Lotes incluidos en la estructura ecológica principal, lotes definidos o contemplados en el Código de recursos Naturales Renovables y daños ambientales.

Fecha de inscripción  
**26 Feb 2020**

Regimen  
**Régimen Académico**





PIN de Validación: a6da09fe



## Categoría 4 Obras de Infraestructura

### Alcance

- Estructuras especiales para proceso, puentes, túneles, acueductos y conducciones, presas, aeropuertos, muelles y demás construcciones civiles de infraestructura similar.

Fecha de inscripción  
**26 Feb 2020**

Regimen  
**Régimen Académico**

## Categoría 5 Edificaciones de Conservación Arqueológica y Monumentos Históricos

### Alcance

- Edificaciones de conservación arquitectónica y monumentos históricos.

Fecha de inscripción  
**26 Feb 2020**

Regimen  
**Régimen Académico**

## Categoría 6 Inmuebles Especiales

### Alcance

- Incluye centros comerciales, hoteles, colegios, hospitales, clínicas y avance de obras. Incluye todos los inmuebles que no se clasifiquen dentro de los numerales anteriores.

Fecha de inscripción  
**28 Feb 2020**

Regimen  
**Régimen Académico**

## Categoría 7 Maquinaria Fija, Equipos y Maquinaria Móvil

### Alcance

- Equipos eléctricos y mecánicos de uso en la industria, motores, subestaciones de planta, tableros eléctricos, equipos de generación, subestaciones de transmisión y distribución, equipos e infraestructura de transmisión y distribución, maquinaria de construcción, movimiento de tierra, y maquinaria para producción y proceso. Equipos de cómputo: Microcomputadores, impresoras, monitores, módems y otros accesorios de estos equipos, redes, main frames, periféricos especiales y otros equipos accesorios de estos. Equipos de telefonía, electromedicina y radiocomunicación. Transporte Automotor: vehículos de transporte terrestre como automóviles, camperos, camiones, buses, tractores, camiones y remolques, motocicletas, motociclos, mototriciclos, cuatrimotos, bicicletas y similares.

Fecha de inscripción  
**28 Feb 2020**

Regimen  
**Régimen Académico**



PIN de Validación: a6da09fe



## Categoría 8 Maquinaria y Equipos Especiales

### Alcance

- Naves, aeronaves, trenes, locomotoras, vagones, teleféricos y cualquier medio de transporte diferente del automotor descrito en la clase anterior.

Fecha de inscripción  
**26 Feb 2020**

Regimen  
**Régimen Académico**

## Categoría 9 Obras de Arte, Orfebrería, Patrimoniales y Similares

### Alcance

- Arte, joyas, orfebrería, artesanías, muebles con valor histórico, cultural, arqueológico, palenteológico y similares.

Fecha de inscripción  
**26 Feb 2020**

Regimen  
**Régimen Académico**

## Categoría 10 Semovientes y Animales

### Alcance

- Semovientes, animales y muebles no clasificados en otra especialidad.

Fecha de inscripción  
**26 Feb 2020**

Regimen  
**Régimen Académico**

## Categoría 11 Activos Operacionales y Establecimientos de Comercio

### Alcance

- Revalorización de activos, inventarios, materia prima, producto en proceso y producto terminado. Establecimientos de comercio.

Fecha de inscripción  
**26 Feb 2020**

Regimen  
**Régimen Académico**

## Categoría 12 Intangibles

### Alcance

- Marcas, patentes, secretos empresariales, derechos autor, nombres comerciales, derechos deportivos, espectro radioeléctrico, fondo de comercio, prima comercial y otros similares.



PIN de Validación: a6da09fe



Fecha de inscripción  
**26 Feb 2020**

Regimen  
**Régimen Académico**

### Categoría 13 Intangibles Especiales

#### Alcance

- Daño emergente, lucro cesante, daño moral, servidumbres, derechos herenciales y litigiosos y demás derechos de indemnización o cálculos compensatorios y cualquier otro derecho no contemplado en las clases anteriores.

Fecha de inscripción  
**26 Feb 2020**

Regimen  
**Régimen Académico**

Adicionalmente, ha inscrito las siguientes certificaciones de calidad de personas (Norma ISO 17024) y experiencia:

- Certificación expedida por Registro Nacional de Avaluadores R.N.A, en la categoría Inmuebles Urbanos vigente hasta el 31 de Octubre de 2021, inscrito en el Registro Abierto de Avaluadores, en la fecha que se refleja en el anterior cuadro.

NOTA: LA FECHA DE VIGENCIA DE LOS DOCUMENTOS ACÁ RELACIONADOS, ES INDEPENDIENTE DE LA VIGENCIA DE ESTE CERTIFICADO Y DIFERENTE DE LA VIGENCIA DE INSCRIPCIÓN EN EL RAA

#### Los datos de contacto del Avaluador son:

Ciudad: PIEDECUESTA, SANTANDER

Dirección: MANZANA T CASA 375 BARRIO PASEO CATALUÑA

Teléfono: 3046109294

Correo Electrónico: eresga85@yahoo.com

#### Títulos Académicos, Certificados de Aptitud Ocupacional y otros programas de formación:

Técnico Laboral Por Competencias en Auxiliar de Avalúos y Liquidación - Corporación Técnica y Empresarial Kaizen

Que revisados los archivos de antecedentes del Tribunal Disciplinario de la ERA Corporación Autorregulador Nacional de Avaluadores - ANA; no aparece sanción disciplinaria alguna contra el(la) señor(a) EDINSON RICARDO ESCOBAR GÁFARO, identificado(a) con la Cédula de ciudadanía No. 1102365271.

El(la) señor(a) EDINSON RICARDO ESCOBAR GÁFARO se encuentra al día con el pago sus derechos de registro, así como con la cuota de autorregulación con Corporación Autorregulador Nacional de Avaluadores - ANA.





PIN de Validación: a6da09fe



Con el fin de que el destinatario pueda verificar este certificado se le asignó el siguiente código de QR, y puede escanearlo con un dispositivo móvil u otro dispositivo lector con acceso a internet, descargando previamente una aplicación de digitalización de código QR que son gratuitas. La verificación también puede efectuarse ingresando el PIN directamente en la página de RAA <http://www.raa.org.co>. Cualquier inconsistencia entre la información acá contenida y la que reporte la verificación con el código debe ser inmediatamente reportada a Corporación Autorregulador Nacional de Avaluadores - ANA.



**PIN DE VALIDACIÓN**

**a6da09fe**

El presente certificado se expide en la República de Colombia de conformidad con la información que reposa en el Registro Abierto de Avaluadores RAA., a los dos (02) días del mes de Mayo del 2023 y tiene vigencia de 30 días calendario, contados a partir de la fecha de expedición.

Firma: \_\_\_\_\_

Alexandra Suarez  
Representante Legal

**OFICINA DE REGISTRO DE INSTRUMENTOS PUBLICOS DE PIEDECUESTA**  
**CERTIFICADO DE TRADICION**  
**MATRICULA INMOBILIARIA**

**Certificado generado con el Pin No: 230414882075263860**

**Nro Matricula: 314-65154**

Página 1 TURNO: 2023-314-1-16890

Impreso el 14 de Abril de 2023 a las 03:21:35 PM

**"ESTE CERTIFICADO REFLEJA LA SITUACION JURIDICA DEL INMUEBLE  
HASTA LA FECHA Y HORA DE SU EXPEDICION"**

No tiene validez sin la firma del registrador en la última página

CIRCULO REGISTRAL: 314 - PIEDECUESTA DEPTO: SANTANDER MUNICIPIO: PIEDECUESTA VEREDA: GUATIGUARA

FECHA APERTURA: 10-07-2014 RADICACIÓN: 2014-314-6-5223 CON: ESCRITURA DE: 17-06-2014

CODIGO CATASTRAL: COD CATASTRAL ANT: SIN INFORMACION

NUPRE:

ESTADO DEL FOLIO: **ACTIVO**

**DESCRIPCION: CABIDA Y LINDEROS**

APARTAMENTO 802 TORRE 4 TIPO 3 CONJUNTO RESIDENCIAL ENTREPARQUES (SEGUNDA ETAPA) PROPIEDAD HORIZONTAL con area de 73.06 MTS.2 coeficiente de propiedad 0.4945% cuyos linderos y demas especificaciones obran en ESCRITURA 3051, 2014/06/17, NOTARIA SEGUNDA BUCARAMANGA, Artículo 8 Parágrafo 1º. de la Ley 1579 de 2012

**AREA Y COEFICIENTE**

AREA - HECTAREAS: METROS CUADRADOS: CENTIMETROS CUADRADOS:

AREA PRIVADA - METROS CUADRADOS: CENTIMETROS CUADRADOS: / AREA CONSTRUIDA - METROS CUADRADOS: CENTIMETROS CUADRADOS

COEFICIENTE : %

**SUPERINTENDENCIA  
DE NOTARIADO  
Y REGISTRO**  
La guarda de la fe pública

**COMPLEMENTACION:**

COMPLEMENTACIÓN. ESCRITURA 4998 DEL 30/10/2013 NOTARIA SEGUNDA DE BUCARAMANGA REGISTRADA EL 31/10/2013 ENGLOBE A: CRUPO DOMUS S.A.S. - ESCRITURA 4378 DEL 25/9/2013 NOTARIA SEGUNDA 2 DE BUCARAMANGA REGISTRADA EL 27/9/2013 POR TRANSFERENCIA DE DOMINIO A TITULO DE BENEFICIO EN FIDUCIA MERCANTIL DE: PATRIMONIO AUTONOMO FIDEICOMISO CONARING-FIDUBOGOTA S.A. , A: GRUPO DOMUS S.A.S. , REGISTRADA EN LA MATRÍCULA 314-63156 . -- 2. - ESCRITURA 4378 DEL 25/9/2013 NOTARIA SEGUNDA 2 DE BUCARAMANGA REGISTRADA EL 27/9/2013 POR DIVISION MATERIAL A: PATRIMONIO AUTONOMO FIDEICOMISO CONARING-FIDUBOGOTA S.A. , REGISTRADA EN LA MATRÍCULA 314-63156, 314-63157 . -- 4. - ESCRITURA 3426 DEL 30/7/2013 NOTARIA SEGUNDA 2 DE BUCARAMANGA REGISTRADA EL 30/7/2013 POR ACLARACION A: PATRIMONIO AUTONOMO FIDEICOMISO CONARING-FIDUBOGOTA S.A. , REGISTRADA EN LA MATRÍCULA 314-62696 . -- 3. - ESCRITURA 3184 DEL 16/7/2013 NOTARIA SEGUNDA 2 DE BUCARAMANGA REGISTRADA EL 30/7/2013 POR DIVISION MATERIAL A: PATRIMONIO AUTONOMO FIDEICOMISO CONARING-FIDUBOGOTA S.A. , REGISTRADA EN LA MATRÍCULA 314-62696 . -- 2. - ESCRITURA 3184 DEL 16/7/2013 NOTARIA SEGUNDA 2 DE BUCARAMANGA REGISTRADA EL 30/7/2013 POR ENGLOBE A: PATRIMONIO AUTONOMO FIDEICOMISO CONARING-FIDUBOGOTA S.A. , REGISTRADA EN LA MATRÍCULA 314-62696 . -- COMPLEMENTACION. ESCRITURA 6197 DEL 22/12/2011 NOTARIA SEGUNDA 2 DE BUCARAMANGA REGISTRADA EL 13/2/2012 POR CONSTITUCION DE FIDUCIA MERCANTIL DE: CONARING LTDA. CONSULTORES, CONSTRUCTORES, ARQUITECTOS, INGENIEROS ASOCIADOS LTDA. - , DE: PARDO DE GOMEZ MARTHA LUCIA C.C. 37825197 , A: PATRIMONIO AUTONOMO FIDEICOMISO CONARING-FIDUBOGOTA S.A. NIT. 8300558977 , REGISTRADA EN LA MATRÍCULA 314-29406 . ESCRITURA 794 DEL 30/4/1997 NOTARIA 9 DE BUCARAMANGA REGISTRADA EL 28/5/1997 POR PARTICION MATERIAL DE: BERNARDO FRANCISCO GOMEZ RAMIREZ , DE: MARITZA PARDO DE ARDILA , DE: MARTHA LUCIA PARDO DE GOMEZ , A: MARITZA PARDO DE ARDILA , A: MARTHA LUCIA PARDO DE GOMEZ , REGISTRADA EN LA MATRÍCULA 314-29406 . ESCRITURA 6197 DEL 22/12/2011 NOTARIA SEGUNDA 2 DE BUCARAMANGA REGISTRADA EL 13/2/2012 POR CONSTITUCION DE FIDUCIA MERCANTIL DE: CONARING LTDA. CONSULTORES, CONSTRUCTORES, ARQUITECTOS, INGENIEROS ASOCIADOS LTDA. - , A: PATRIMONIO AUTONOMO FIDEICOMISO CONARING-FIDUBOGOTA S.A. NIT. 8300558977 , REGISTRADA EN LA MATRÍCULA 314-30857 . ESCRITURA 1106 DEL 18/6/1998 NOTARIA 9 DE BUCARAMANGA REGISTRADA EL 13/7/1998 POR IDENTIFICACION SALDO A: SOC. CONSULTORES CONSTRUCTORES ARQUITECTOS INGENIEROS ASOCIADOS LTDA CONARING LTDA . LOTE: REGISTRO 20-06-97, ESCRITURA 1199, 18-06-97, NOTARIA 9 BUCARAMANGA. A: SOC. CONSULTORES CONSTRUCTORES ARQUITECTOS INGENIEROS ASOCIADOS LTDA. CONARING LTDA COMPRAVENTA: REGISTRO 28-05-97, ESCRITURA 794, 30-04-97, NOTARIA 9 BUCARAMANGA. DE: GOMEZ RAMIREZ BERNARDO FRANCISCO. A: SOC. CONSULTORES CONSTRUCTORES ARQUITECTOS INGENIEROS ASOCIADOS LTDA. CONARING LTDA. PARTICION MATERIAL: REGISTRO 28-05-97, ESCRITURA 794, 30-04-97, NOTARIA 9 BUCARAMANGA DE: GOMEZ RAMIREZ BERNARDO FRANCISCO. PARDO DE GOMEZ MARTHA LUCIA. PARDO DE ARDILA MARITZA. A: GOMEZ RAMIREZ BERNARDO FRANCISCO. COMPRAVENTA: REGISTRO 28-11-78, ESCRITURA 3755, 21-09-78, NOTARIA 2 BUCARAMANGA. DE: ARIAS CARRIZOSA ERNESTO. A: GOMEZ DE RAMIREZ BERNARDO FRANCISCO. PARDO ORDOÑEZANA MARIA, MARTHA LUCIA. MARITZA. COMPRAVENTA: REGISTRO 28-12-76, ESCRITURA 4449, 16-12-76, NOTARIA 2 BUCARAMANGA. DE: OLMOS ALFONSO LUIS EDUARDO. A: ARIAS CARRIZOSA ERNESTO.



OFICINA DE REGISTRO DE INSTRUMENTOS PUBLICOS DE PIEDECUESTA  
CERTIFICADO DE TRADICION  
MATRICULA INMOBILIARIA

Certificado generado con el Pin No: 230414882075263860

Nro Matricula: 314-65154

Página 2 TURNO: 2023-314-1-16890

Impreso el 14 de Abril de 2023 a las 03:21:35 PM

"ESTE CERTIFICADO REFLEJA LA SITUACION JURIDICA DEL INMUEBLE  
HASTA LA FECHA Y HORA DE SU EXPEDICION"

No tiene validez sin la firma del registrador en la ultima página

DIRECCION DEL INMUEBLE

Tipo Predio: URBANO

1) CARRERA 4 # 1ND-60 APARTAMENTO 802 TORRE 4 TIPO 3 CONJUNTO RESIDENCIAL ENTREPARQUES (SEGUNDA ETAPA) PROPIEDAD  
HORIZONTAL

DETERMINACION DEL INMUEBLE

DESTINACION ECONOMICA

MATRICULA ABIERTA CON BASE EN LA(S) SIGUIENTE(S) (En caso de integración y otros)

314 - 63217

SUPERINTENDENCIA  
DE NOTARIADO  
& REGISTRO

ANOTACION: Nro 001 Fecha: 25-07-2012 Radicación: 2012-314-6-6012

Doc: ESCRITURA 3111 DEL 11-07-2012 NOTARIA SEGUNDA DE BUCARAMANGA

VALOR ACTO: \$0

ESPECIFICACION: GRAVAMEN: 0204 HIPOTECA ABIERTA

PERSONAS QUE INTERVIENEN EN EL ACTO (X-Titular de derecho real de dominio, I-Titular de dominio incompleto)

DE: PATRIMONIO AUTONOMO FIDEICOMISO CONARINO-FIDUBOGOTA S.A. NIT. 8300558977

A: BANCO BILBAO VIZCAYA ARGENTARIA COLOMBIA S.A.

NIT# 8600030201

ANOTACION: Nro 002 Fecha: 31-10-2013 Radicación: 2013-314-6-9590

Doc: ESCRITURA 4998 DEL 30-10-2013 NOTARIA SEGUNDA DE BUCARAMANGA

VALOR ACTO: \$0

ESPECIFICACION: LIMITACION AL DOMINIO: 0317 CONSTITUCION REGLAMENTO DE PROPIEDAD HORIZONTAL

PERSONAS QUE INTERVIENEN EN EL ACTO (X-Titular de derecho real de dominio, I-Titular de dominio incompleto)

DE: GRUPO DOMUS S.A.S.

NIT# 9004426032

ANOTACION: Nro 003 Fecha: 20-06-2014 Radicación: 2014-314-6-5223

Doc: ESCRITURA 3051 DEL 17-06-2014 NOTARIA SEGUNDA DE BUCARAMANGA

VALOR ACTO: \$0

ESPECIFICACION: LIMITACION AL DOMINIO: 0347 ADICION REGIMEN DE PROPIEDAD HORIZONTAL ESCRITURA 4998, 30/10/2013, NOTARIA  
SEGUNDA DE BUCARAMANGA

PERSONAS QUE INTERVIENEN EN EL ACTO (X-Titular de derecho real de dominio, I-Titular de dominio incompleto)

A: GRUPO DOMUS S.A.S.

NIT# 9004426032X

ANOTACION: Nro 004 Fecha: 27-02-2015 Radicación: 2015-314-6-1440

Doc: ESCRITURA 646 DEL 24-02-2015 NOTARIA SEGUNDA DE BUCARAMANGA

VALOR ACTO: \$734,947

Se cancela anotación No: 1

ESPECIFICACION: CANCELACION: 0843 CANCELACION POR VOLUNTAD DE LAS PARTES LIBERACION HIPOTECA.

PERSONAS QUE INTERVIENEN EN EL ACTO (X-Titular de derecho real de dominio, I-Titular de dominio incompleto)

DE: BANCO BILBAO VIZCAYA ARGENTARIA COLOMBIA S.A.

NIT# 8600030201

A: PATRIMONIO AUTONOMO FIDEICOMISO CONARINO-FIDUBOGOTA S.A. NIT. 8300558977



OFICINA DE REGISTRO DE INSTRUMENTOS PUBLICOS DE PIEDECUESTA  
CERTIFICADO DE TRADICION  
MATRICULA INMOBILIARIA

Certificado generado con el Pin No: 230414882075263860

Nro Matrícula: 314-65154

Página 3 TURNO: 2023-314-1-16890

Impreso el 14 de Abril de 2023 a las 03:21:35 PM

"ESTE CERTIFICADO REFLEJA LA SITUACION JURIDICA DEL INMUEBLE  
HASTA LA FECHA Y HORA DE SU EXPEDICION"

No tiene validez sin la firma del registrador en la ultima página

ANOTACION: Nro 005 Fecha: 27-02-2015 Radicación: 2015-314-6-1440

Doc: ESCRITURA 646 DEL 24-02-2015 NOTARIA SEGUNDA DE BUCARAMANGA

VALOR ACTO: \$144,500,000

ESPECIFICACION: MODO DE ADQUISICION: 0125 COMPRAVENTA

PERSONAS QUE INTERVIENEN EN EL ACTO (X-Titular de derecho real de dominio, I-Titular de dominio incompleto)

DE: GRUPO DOMUS S.A.S.

NIT# 9004426032

A: BANCO BILBAO VIZCAYA ARGENTARIA COLOMBIA S.A

NIT# 8600030201X

NRO TOTAL DE ANOTACIONES: \*5\*

SALVEDADES: (Información Anterior o Corregida)

FIN DE ESTE DOCUMENTO

El interesado debe comunicar al registrador cualquier falla o error en el registro de los documentos

USUARIO: Realtech

TURNO: 2023-314-1-16890

FECHA: 14-04-2023

EXPEDIDO EN: BOGOTA

El Registrador: OSMIN ALEXANDER SAAVEDRA LAGOS