



QR validez del avalúo

**AVALÚOS - CONSTRUCTORA - INTERVENTORIA****Avaluo de fachada de un Inmueble de uso****Vivienda****Urbano****AVALUO DE FACHADA: RE\_PRG\_2023\_1386057**

Fecha de cierre	19/05/2023	Fecha de visita	17/05/2023
Dirigido a	GRUPO BANCOLOMBIA S.A.		
Dirección	CALLE 17N. 30-55 APARTAMENTO 602 TO 6		
Barrio	Ciudad Verde		
Ciudad	Soacha		
Departamento	Cundinamarca		
Propietario	AVILA MORENO LUCILA		
Referencia cliente:			
Nombre/razón social	LUCILA AVILA MORENO		
Nit/CC	52830041		
Consecutivo del bien	-		

MIEMBROS DE LA LONJA DE BOGOTÁ-Oficina: Cl 151 #18A-34 OF. 505 Bogotá; PBX: 6019159007 Ext. 101  
Página web: [www.losrosales.com](http://www.losrosales.com) Email: [avaluos@losrosales.com](mailto:avaluos@losrosales.com)  
Bogotá D.C.-COLOMBIA



## AVALÚOS - CONSTRUCTORA - INTERVENTORIA

Bogotá D.C., 19/05/2023

Señor(es):

**GRUPO BANCOLOMBIA S.A.**

Concepto solicitado por: GRUPO BANCOLOMBIA

Ciudad

Apreciado(s) Señor(es)

Atendiendo su amable solicitud, adjunto a la presente le estamos enviando el informe de Avaluo de fachada del bien inmueble de propiedad de **AVILA MORENO LUCILA** ubicado en la CALLE 17N. 30-55 APARTAMENTO 602 TO 6 Ciudad Verde, de la ciudad de Soacha.

Según los criterios analizados, nuestro informe arrojó un valor de \$149,540,998.42 pesos m/cte (Ciento cuarenta y nueve millones quinientos cuarenta mil novecientos noventa y ocho).

Atentamente,

**Los Rosales Constructora Inmobiliaria S.A.S.**

MIEMBROS DE LA LONJA DE BOGOTÁ-Oficina: Cl 151 #18A-34 OF. 505 Bogotá; PBX: 6019159007 Ext. 101  
Página web: [www.losrosales.com](http://www.losrosales.com) Email: [avaluos@losrosales.com](mailto:avaluos@losrosales.com)  
Bogotá D.C.-COLOMBIA

## LIQUIDACIÓN

## AVALUO DE FACHADA

Tipo de Área	Descripción	Área	Unidad	Valor unitario	%	Valor total
Area Privada	AP 602 TO 6	55.66	M2	\$2,686,687.00	100.00%	\$149,540,998.42
<b>TOTALES</b>					<b>100%</b>	<b>\$149,540,998.42</b>

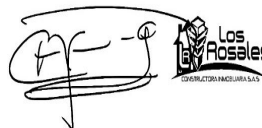
Valor en letras

Ciento cuarenta y nueve millones quinientos cuarenta mil novecientos noventa y ocho Pesos Colombianos

Perito actuante



ANDRES FERNANDO ROMERO BALAGUERA  
RAA Nro: AVAL-14254793  
C.C: 14254793



**Los Rosales Constructora Inmobiliaria S.A.S.**  
CESAR JIMENEZ QUINTERO  
C.C.:88229287  
RAA AVAL-88229287  
RNA RNA-3442

VALORES/TIPO DE AREA.			INFORMACIÓN UVR	
	<b>Terreno</b>	<b>Construcción</b>	Valor UVR	303.6323
Integral	0	2,686,687	Valor del avalúo en UVR	492,506.89
Proporcional	0	149,540,998	Valor asegurable	149,540,998
% valor proporcional	0	100	Tiempo esperado comercialización	12
<b>Observación</b>	<b>Informe de fachada por homologación de zona. Informe de fachada por encargo del solicitante del avalúo. Es susceptible a cambios, si permiten la entrada, se presume que cuenta con acabados normales en buen estado de conservación. No se tiene acceso a dependencias ni contadores de servicio públicos.</b> El mismo corresponde al apartamento 602, de la torre 6, ubicado en la CALLE 17N. 30-55, CIPRES CONJUNTO RESIDENCIAL, sometido a propiedad horizontal, barrio Ciudad Verde, del municipio de Soacha, Cundinamarca. Sus áreas registradas en documentos jurídicos son las siguientes: Área construida 61.29 m². Área privada 55.66 m².			

GENERAL					
Código	RE_PRG_2023_1386057	Propósito	Remate	Tipo de informe	Fachada-Concepto de valor
Datos del dirigido a:					
Dirigido A	GRUPO BANCOLOMBIA S.A.				
Tipo identificación	NIT.	Documento	890903938-8	Email	
Datos del solicitante:					
Solicitante	GRUPO BANCOLOMBIA				
Tipo identificación	C.C.	Documento	890903938-8	Teléfono	0
Email					
Referencia cliente:					
Nombre/razón social	LUCILA AVILA MORENO				
Nit/CC	52830041				
Consecutivo del bien	-				
Datos del propietario:					
Propietario	AVILA MORENO LUCILA				
Tipo identificación	C.C.	Documento	52830041	Ocupante	Avaluo fachada
Datos del inmueble objeto de avalúo:					
Dirección	CALLE 17N. 30-55 APARTAMENTO 602 TO 6				
Conjunto	CIPRES CONJUNTO RESIDENCIAL P.H.				
Ciudad	Soacha	Departamento	Cundinamarca	Estrato	3
Sector	Urbano	Barrio	Ciudad Verde	Condiciones PH	Construcción
Tipo Inmueble	Apartamento	Tipo subsidio	N/A	Sometido a PH	Si
Observación	<b>Informe de fachada por homologación de zona. Informe de fachada por encargo del solicitante del avalúo. Es susceptible a cambios, si permiten la entrada, se presume que cuenta con acabados normales en buen estado de conservación. No se tiene acceso a dependencias ni contadores de servicio públicos.</b> El mismo corresponde al apartamento 602, de la torre 6, ubicado en la CALLE 17N. 30-55, CIPRES CONJUNTO RESIDENCIAL, sometido a propiedad horizontal, barrio Ciudad Verde, del municipio de Soacha, Cundinamarca. Sus áreas registradas en documentos jurídicos son las siguientes: Área construida 61.29 m². Área privada 55.66 m².				

## CARACTERISTICAS GENERALES

Uso actual	Vivienda	Piso inmueble	602		
Clase inmueble	Multifamiliar	Otro		Método utilizado	MERCADO
Justificación de Metodología	<p><b>Realización de informe de fachada. Artículo 444 y artículo 233 del código general del proceso:</b></p> <p><b>CGP Artículo 444 Avalúo y pago con productos</b></p> <p>Practicados el embargo y secuestro, y notificado el auto o la sentencia que ordene seguir adelante la ejecución, se procederá al avalúo de los bienes conforme a las reglas siguientes:</p> <ol style="list-style-type: none"> <li>1. Cualquiera de las partes y el acreedor que embargó remanentes, podrán presentar el avalúo dentro de los veinte (20) días siguientes a la ejecutoria de la sentencia o del auto que ordena seguir adelante la ejecución, o después de consumado el secuestro, según el caso. Para tal efecto, podrán contratar el dictamen pericial directamente con entidades o profesionales especializados.</li> <li>2. De los avalúos que hubieren sido presentados oportunamente se correrá traslado por diez (10) días mediante auto, para que los interesados presenten sus observaciones. Quienes no lo hubieren aportado, podrán allegar un avalúo diferente, caso en el cual el juez resolverá, previo traslado de este por tres (3) días.</li> <li>3. Si el ejecutado no presta colaboración para el avalúo de los bienes o impide su inspección por el perito, se dará aplicación a lo previsto en el artículo 233, sin perjuicio de que el juez adopte las medidas necesarias para superar los obstáculos que se presenten.</li> <li>4. Tratándose de bienes inmuebles el valor será el del avalúo catastral del predio incrementado en un cincuenta por ciento (50%), salvo que quien lo aporte considere que no es idóneo para establecer su precio real. En este evento, con el avalúo catastral deberá presentarse un dictamen obtenido en la forma indicada en el numeral 1.</li> <li>5. Cuando se trate de vehículos automotores el valor será el fijado oficialmente para calcular el impuesto de rodamiento, sin perjuicio del derecho otorgado en el numeral anterior. En tal caso también podrá acompañarse como avalúo el precio que figure en publicación especializada, adjuntando una copia informal de la página respectiva.</li> <li>6. Si no se allega oportunamente el avalúo, el juez designará el perito evaluador, salvo que se trate de inmuebles o de vehículos automotores, en cuyo caso aplicará las reglas previstas para estos. En estos eventos, tampoco habrá lugar a objeciones.</li> <li>7. En los casos de los numerales 7, 8 y 10 del artículo 595 y de inmuebles, si el demandante lo pide se prescindirá del avalúo y remate de bienes, con el fin de que el crédito sea cancelado con los productos de la administración, una vez consignados por el secuestro en la cuenta de depósitos judiciales.</li> </ol> <p>PARÁGRAFO 1o. Cuando se trate de bienes muebles de naturaleza semejante podrán evaluarse por grupos, de manera que se facilite el remate.</p> <p>PARÁGRAFO 2o. Cuando se trate de bienes inmuebles, cualquiera de las partes podrá solicitar su división en lotes con el fin de obtener mayores ventajas en la licitación siempre que la división jurídica sea factible. Para ello deberá presentar dictamen que acredite que el inmueble admite división sin afectar su valor y destinación, con sus respectivos avalúos.</p> <p>Surtidos los traslados correspondientes, el juez decretará la división si la considera procedente.</p> <p><b>CGP Artículo 233 deber de colaboración de las partes</b></p>				

Las partes tienen el deber de colaborar con el perito, de facilitarle los datos, las cosas y el acceso a los lugares necesarios para el desempeño de su cargo; si alguno no lo hiciere se hará constar así en el dictamen y el juez apreciará tal conducta como indicio en su contra.

**Si alguna de las partes impide la práctica del dictamen, se presumirán ciertos los hechos susceptibles de confesión que la otra parte pretenda demostrar con el dictamen y se le impondrá multa de cinco (5) a diez (10) salarios mínimos mensuales.**

PARÁGRAFO. El juez deberá tener en cuenta las razones que las partes aduzcan para justificar su negativa a facilitar datos, cosas o acceso a los lugares, cuando lo pedido no se relacione con la materia del litigio o cuando la solicitud implique vulneración o amenaza de un derecho propio o de un tercero.

**Otras Definiciones:**

**AVALÚO:** Es el estudio o proceso mediante el cual se estima y documenta el **valor** de un bien o bien inmueble, servicio, actividad, cosa u objeto, de acuerdo a la apreciación personal expresada por un profesional que cuenta con los conocimientos técnicos, aplique normas y procedimientos generalmente aceptados en esta especialidad.

**FACHADA:** Parte o cara visible de un inmueble, de los muros exteriores de un edificio, conjunto u de otra cosa en relación con su situación.

**CONCEPTO DE VALOR Y/O AVALÚO FACHADA:** valor estimado, mediante un estudio estadístico por homogenización de zona, este tipo de informe es susceptible a cambios si se realiza visita donde se pueda inspeccionar el predio. Se asume la hipótesis que el inmueble se encuentra en estado normales de conservación. **informe de fachada por encargo del solicitante del avalúo, quien indica y da instrucción de su desarrollo, al no lograrse la entrada al inmueble**

**MÉTODO DE COMPARACIÓN O DE MERCADO:**

Es la técnica valuatoria que busca establecer el valor comercial del bien, a partir del estudio de las ofertas o transacciones recientes, de bienes semejantes y comparables al del objeto de avalúo. Tales ofertas o transacciones deberán ser clasificadas, analizadas e interpretadas para llegar a la estimación del valor comercial.

	ÁREAS JURÍDICAS			ÁREAS CATASTRAL		
	AREA CONSTRUIDA	M2	61.29	AREA	M2	S/I.
	AREA PRIVADA	M2	55.66	AVALUO CATASTRAL 2023	PESOS	S/I.
	ÁREAS MEDIDAS EN VISITA			ÁREAS VALORADAS		
	AREA PRIVADA MEDIDA	M2	FACHADA	AREA PRIVADA VALORADA	M2	55.66
Perspectivas de valoración	De acuerdo a las condiciones del sector y a la dinámica de mercado del mismo, se consideran perspectivas de valoración medias					
Actualidad edificadora	No se observó actividad edificadora en su entorno inmediato.					
Comportamiento Oferta y Demanda	Del análisis del segmento del mercado relativo a los inmuebles comparables con el que se valora se deduce que la oferta en la zona es media, y se considera que la demanda es media.					
Reglamentación urbanística:	INMUEBLE SOMETIDO A PROPIEDAD HORIZONTAL. Ley 675 de 2001.					

## INFORMACIÓN JURÍDICA

## ESCRITURAS

Nro. escritura	Tipo	Fecha	Notaria	Ciudad
1565	EscrituraDePropiedad	22/09/2020	28	Bogotá D.C.

## MATRÍCULAS

Nro. Matrícula	Fecha	Coeficiente	Cédula catastral	Detalle
051-237268	18/05/2023	0.255%	S/I.	AP 602 TO 6

## Observación

Acorde con el certificado de tradición y libertad suministrado, el inmueble cuenta con las siguientes afectaciones, limitaciones o gravámenes al dominio: ANOTACIÓN: Nro. 005: HIPOTECA CON CUANTÍA INDETERMINADA. ANOTACIÓN: Nro. 006: CONSTITUCIÓN PATRIMONIO DE FAMILIA. ANOTACIÓN: Nro. 008: PROHIBICIÓN DE TRANSFERENCIA "ART.21 LEY 1537 DE 2012 QUE MODIFICO EL ART.8 DE LA LEY 3 DE 1991". ANOTACIÓN: Nro. 009: DERECHO DE PREFERENCIA "ART.21 LEY 1537 DE 2012 QUE MODIFICO EL ART. 8 DE LA LEY 3 DE 1991".

**DESCRIPCIÓN: CABIDA Y LINDEROS**, APARTAMENTO 602 TO 6 CON ÁREA DE ÁREA PRIVADA DE 55.66 MTS, ÁREA CONSTRUIDA 61.29 MTS COEFICIENTE DE PROPIEDAD 0.255% CUYOS LINDEROS Y DEMÁS ESPECIFICACIONES OBRAN EN ESCRITURA 3894, 2019/07/25, NOTARIA VEINTIUNO BOGOTÁ D.C. ARTÍCULO 8 PARÁGRAFO 1º. DE LA LEY 1579 DE 2012.

**CERTIFICADO:**

<https://www.losrosales.co/avaluos/img/adjuntos/2023051900054623051%20-%20237268.pdf>

**ESCRITURA:**

[https://www.losrosales.co/avaluos/img/adjuntos/955920230502130945E.P\\_0001\\_compressedAVILAMORENO.pdf](https://www.losrosales.co/avaluos/img/adjuntos/955920230502130945E.P_0001_compressedAVILAMORENO.pdf)

## GARAJES Y DEPOSITOS

## Observación

El inmueble no cuenta con garaje ni depósito privado.

## DEL ENTORNO

## CARACTERÍSTICAS

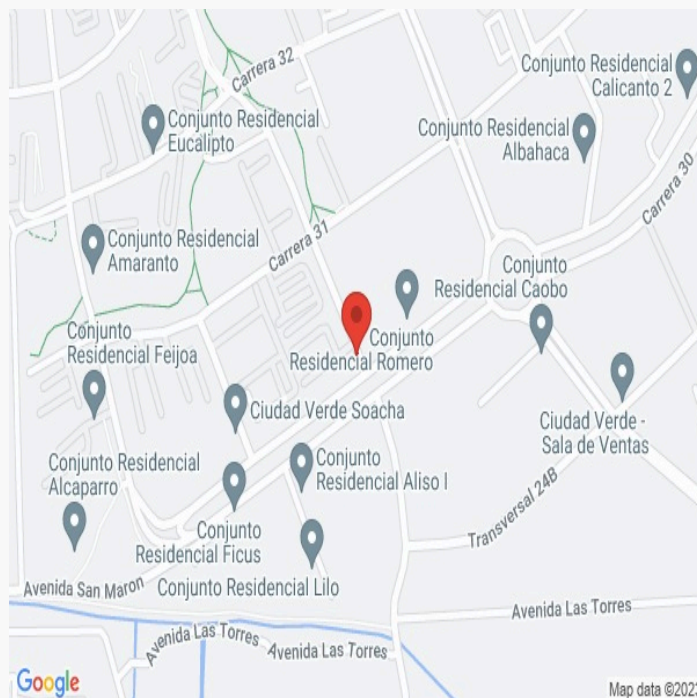
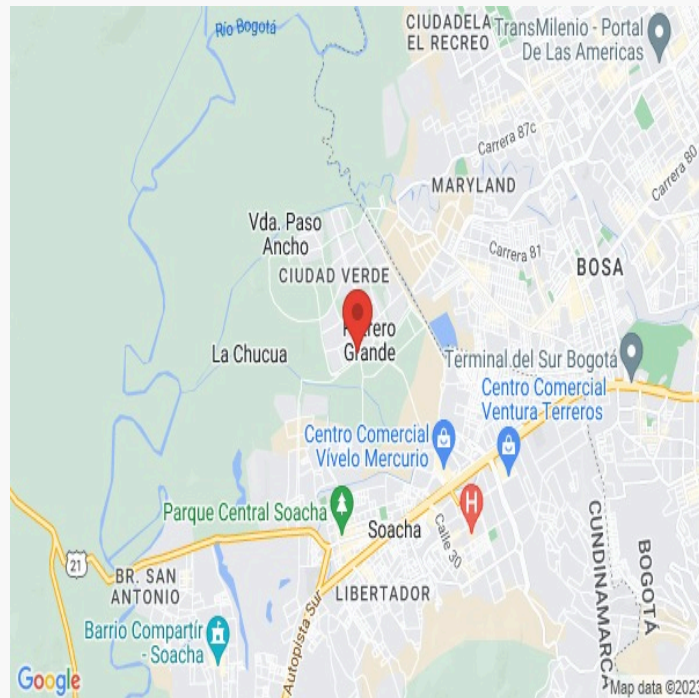
Uso predominante	Residencial	Área de actividad	Residencial.	Demanda / Interés	Media
Estrato	3	Barrio legal	Si	Topografía	Plana

Transporte	Bueno	Condiciones de salubridad	Bueno		
VIAS, ANDENES Y SARDINELES					
	Sector	Conservación			
Vías pavimentadas	SI	Bueno			
Tipo de vía	Vehicular Pavimentada.				
Observación:	El vecindario cuenta con buen amoblamiento urbano, y vías de acceso en buen estado. Impacto ambiental negativo evidente en el momento de la visita.				



## UBICACIÓN GEOGRÁFICA

**Dirección:** CALLE 17N. 30-55 APARTAMENTO 602 TO 6 | Ciudad Verde | Soacha | Cundinamarca



### LATITUD

MAGNA SIRGAS: 4.600059677965189  
GEOGRAFICAS : 4° 36' 0.216''

### LONGITUD

MAGNA SIRGAS: -74.2173108458519  
GEOGRAFICAS : 74° 13' 2.319''

MERCADO

#	DIRECCION	# PISO	VALOR VENTA	NEG	VALOR DEPURADO	# GARAJE	VALOR UNIDAD GARAJE	# DEPOSITO Y OTROS	VALOR DEPOSITO Y OTROS	VALOR M2	TELEFONO
1	MISMO CONJUNTO	6	\$150,000,000	0.96	\$144,000,000		\$0		\$0	\$2,587,136.18	3125366017
2	CONJUNTO CONTIGUO	1	\$142,000,000	0.96	\$136,320,000		\$0		\$0	\$2,840,000.00	3142519645
3	CONJUNTO CONTIGUO	4	\$120,000,000	0.96	\$115,200,000		\$0		\$0	\$2,560,000.00	3125366017
4	CONJUNTO CONTIGUO	3	\$160,000,000	0.96	\$153,600,000		\$0		\$0	\$2,759,611.93	3227863253
Del inmueble		602				0		0			

#	EDAD	AREA CONSTRUIDA	AREA PRIVADA	FACTOR ACABADOS	FACTOR EDAD	FACTOR PISO	FACTOR TAMANO	FACTOR UBICACION	FACTOR HOMOLOGACION	RESULTADOS
1	3	61.29	55.66	1.0	1.0	1.0	1.0	1.0	1	\$2,587,136.18
2	3	48	48	1.0	1.0	1.0	1.0	1.0	1	\$2,840,000.00
3	3	45	45	1.0	1.0	1.0	1.0	1.0	1	\$2,560,000.00
4	3	61.29	55.66	1.0	1.0	1.0	1.0	1.0	1	\$2,759,611.93
									PROMEDIO	\$2,686,687.03
									DESV. STANDAR	\$135,133.12
									COEF. VARIACION	5.03%

VALOR MÁXIMO	POR Mt2	\$2,821,820.15	TOTAL	\$157,062,509.60
VALOR MÍNIMO	POR Mt2	\$2,551,553.90	TOTAL	\$142,019,490.30
VALOR TOTAL	\$149,540,998.42			

Observaciones:
Enlaces: <a href="https://losrosales.co/avaluos/img/adjuntos/10968_archivopdflinks.html">https://losrosales.co/avaluos/img/adjuntos/10968_archivopdflinks.html</a>
1.- <a href="https://www.fincaraiz.com.co/inmueble/apartamento-en-venta/ciudad-verde/soacha/7892531">https://www.fincaraiz.com.co/inmueble/apartamento-en-venta/ciudad-verde/soacha/7892531</a> 2.- <a href="https://fincaraiz.com.co/inmueble/apartamento-en-venta/ciudad-verde/soacha/10078132">https://fincaraiz.com.co/inmueble/apartamento-en-venta/ciudad-verde/soacha/10078132</a> 3.- <a href="https://fincaraiz.com.co/inmueble/apartamento-en-venta/ciudad-verde/soacha/7892383">https://fincaraiz.com.co/inmueble/apartamento-en-venta/ciudad-verde/soacha/7892383</a> 4.- <a href="https://fincaraiz.com.co/inmueble/apartamento-en-venta/ciudad-verde/soacha/5585477">https://fincaraiz.com.co/inmueble/apartamento-en-venta/ciudad-verde/soacha/5585477</a>

## FOTOS 1

Vía frente al inmueble



Vía frente al inmueble



Nomenclatura Inmueble yo Conjunto



Nomenclatura Inmueble yo Conjunto



Fachada del Conjunto



Fachada del Conjunto



Fachada del Conjunto



Fachada del Conjunto



**FINAL DEL INFORME AVALUO DE FACHADA  
RE\_PRG\_2023\_1386057**





PIN de Validación: b25a0a96



## Corporación Colombiana Autorreguladora de Avaluadores ANAV

NIT: 900870027-5

### Entidad Reconocida de Autorregulación mediante la Resolución 26408 del 19 de Abril de 2018 de la Superintendencia de Industria y Comercio

El señor(a) ANDRES FERNANDO ROMERO BALAGUERA, identificado(a) con la Cédula de ciudadanía No. 14254793, se encuentra inscrito(a) en el Registro Abierto de Avaluadores, desde el 04 de Mayo de 2018 y se le ha asignado el número de evaluador AVAL-14254793.

Al momento de expedición de este certificado el registro del señor(a) ANDRES FERNANDO ROMERO BALAGUERA se encuentra **Activo** y se encuentra inscrito en las siguientes categorías y alcances:

#### Categoría 1 Inmuebles Urbanos

##### Alcance

- Casas, apartamentos, edificios, oficinas, locales comerciales, terrenos y bodegas situados total o parcialmente en áreas urbanas, lotes no clasificados en la estructura ecológica principal, lotes en suelo de expansión con plan parcial adoptado.

Fecha de inscripción  
**04 Mayo 2018**

Regimen  
**Régimen Académico**

#### Categoría 2 Inmuebles Rurales

##### Alcance

- Terrenos rurales con o sin construcciones, como viviendas, edificios, establos, galpones, cercas, sistemas de riego, drenaje, vías, adecuación de suelos, pozos, cultivos, plantaciones, lotes en suelo de expansión sin plan parcial adoptado, lotes para el aprovechamiento agropecuario y demás infraestructura de explotación situados totalmente en áreas rurales.

Fecha de inscripción  
**10 Mar 2020**

Regimen  
**Régimen Académico**

#### Categoría 4 Obras de Infraestructura

##### Alcance

- Estructuras especiales para proceso , Acueductos y conducciones , Presas , Aeropuertos , Muelles , Demás construcciones civiles de infraestructura similar

Fecha de inscripción  
**10 Mar 2020**

Regimen  
**Régimen Académico**



PIN de Validación: b25a0a96



## Categoría 6 Inmuebles Especiales

### Alcance

- Incluye centros comerciales, hoteles, colegios, hospitales, clínicas y avance de obras. Incluye todos los inmuebles que no se clasifiquen dentro de los numerales anteriores.

Fecha de inscripción  
**10 Mar 2020**

Regimen  
**Régimen Académico**

## Categoría 7 Maquinaria Fija, Equipos y Maquinaria Móvil

### Alcance

- Equipos eléctricos y mecánicos de uso en la industria, motores, subestaciones de planta, tableros eléctricos, equipos de generación, subestaciones de transmisión y distribución, equipos e infraestructura de transmisión y distribución, maquinaria de construcción, movimiento de tierra, y maquinaria para producción y proceso. Equipos de cómputo: Microcomputadores, impresoras, monitores, módems y otros accesorios de estos equipos, redes, main frames, periféricos especiales y otros equipos accesorios de estos. Equipos de telefonía, electromedicina y radiocomunicación. Transporte Automotor: vehículos de transporte terrestre como automóviles, camperos, camiones, buses, tractores, camiones y remolques, motocicletas, motociclos, mototriciclos, cuatrimotos, bicicletas y similares.

Fecha de inscripción  
**10 Mar 2020**

Regimen  
**Régimen Académico**

## Categoría 8 Maquinaria y Equipos Especiales

### Alcance

- Naves, aeronaves, trenes, locomotoras, vagones, teleféricos y cualquier medio de transporte diferente del automotor descrito en la clase anterior.

Fecha de inscripción  
**10 Mar 2020**

Regimen  
**Régimen Académico**

## Categoría 10 Semovientes y Animales

### Alcance

- Semovientes, animales y muebles no clasificados en otra especialidad.

Fecha de inscripción  
**10 Mar 2020**

Regimen  
**Régimen Académico**



PIN de Validación: b25a0a96



Adicionalmente, ha inscrito las siguientes certificaciones de calidad de personas (Norma ISO 17024) y experiencia:

- Certificación expedida por Lonja de Propiedad Raíz Avaluadores y Constructores de Colombia, en la categoría Inmuebles Urbanos vigente hasta el 09 de Abril de 2022, inscrito en el Registro Abierto de Avaluadores, en la fecha que se refleja en el anterior cuadro.

NOTA: LA FECHA DE VIGENCIA DE LOS DOCUMENTOS ACÁ RELACIONADOS, ES INDEPENDIENTE DE LA VIGENCIA DE ESTE CERTIFICADO Y DIFERENTE DE LA VIGENCIA DE INSCRIPCION EN EL RAA

#### Los datos de contacto del Avaluador son:

Ciudad: BOGOTÁ, CUNDINAMARCA

Dirección: CARRERA 89A # 77-12 APTO 506

Teléfono: 3124024102

Correo Electrónico: [superinmobiliariac@gmail.com](mailto:superinmobiliariac@gmail.com)

### TRASLADOS DE ERA

ERA Origen	ERA Destino	Fecha traslado
Corporación Autorregulador Nacional de Avaluadores - ANA	Corporación Colombiana Autorreguladora de Avaluadores ANAV	30 Abr 2019

**Que revisados los archivos de antecedentes del Tribunal Disciplinario de la ERA Corporación Colombiana Autorreguladora de Avaluadores ANAV; no aparece sanción disciplinaria alguna contra el(la) señor(a) ANDRES FERNANDO ROMERO BALAGUERA, identificado(a) con la Cédula de ciudadanía No. 14254793.**

**El(la) señor(a) ANDRES FERNANDO ROMERO BALAGUERA se encuentra al día con el pago sus derechos de registro, así como con la cuota de autorregulación con Corporación Colombiana Autorreguladora de Avaluadores ANAV.**

Con el fin de que el destinatario pueda verificar este certificado se le asignó el siguiente código de QR, y puede escanearlo con un dispositivo móvil u otro dispositivo lector con acceso a internet, descargando previamente una aplicación de digitalización de código QR que son gratuitas. La verificación también puede efectuarse ingresando el PIN directamente en la página de RAA <http://www.raa.org.co>. Cualquier inconsistencia entre la información acá contenida y la que reporte la verificación con el código debe ser inmediatamente reportada a Corporación Colombiana Autorreguladora de Avaluadores ANAV.



PIN de Validación: b25a0a96



## PIN DE VALIDACIÓN

**b25a0a96**

El presente certificado se expide en la República de Colombia de conformidad con la información que reposa en el Registro Abierto de Avaluadores RAA., a los dies (10) días del mes de Abril del 2023 y tiene vigencia de 30 días calendario, contados a partir de la fecha de expedición.

Firma: \_\_\_\_\_  
Antonio Heriberto Salcedo Pizarro  
Representante Legal





**OFICINA DE REGISTRO DE INSTRUMENTOS PUBLICOS DE SOACHA**  
**CERTIFICADO DE TRADICION**  
**MATRICULA INMOBILIARIA**

**Certificado generado con el Pin No: 230518418376964494**

**Nro Matrícula: 051-237268**

Pagina 1 TURNO: 2023-051-1-67326

Impreso el 18 de Mayo de 2023 a las 07:56:29 PM

**"ESTE CERTIFICADO REFLEJA LA SITUACION JURIDICA DEL INMUEBLE  
HASTA LA FECHA Y HORA DE SU EXPEDICION"**

No tiene validez sin la firma del registrador en la ultima página

CIRCULO REGISTRAL: 051 - SOACHA DEPTO: CUNDINAMARCA MUNICIPIO: SOACHA VEREDA: SOACHA

FECHA APERTURA: 28-08-2019 RADICACIÓN: 2019-051-6-12463 CON: ESCRITURA DE: 25-07-2019

CODIGO CATASTRAL: COD CATASTRAL ANT: SIN INFORMACION

NUPRE:

ESTADO DEL FOLIO: **ACTIVO**

**DESCRIPCION: CABIDA Y LINDEROS**

APARTAMENTO 602 TO 6 CON AREA DE AREA PRIVADA DE 55.66 MTS, AREA CONSTRUIDA 61.29 MTS COEFICIENTE DE PROPIEDAD 0.255% CUYOS LINDEROS Y DEMAS ESPECIFICACIONES OBRAN EN ESCRITURA 3894, 2019/07/25, NOTARIA VEINTIUNO BOGOTA D.C.. ARTICULO 8 PARÁGRAFO 1º. DE LA LEY 1579 DE 2012

**AREA Y COEFICIENTE**

AREA - HECTAREAS: 0 METROS CUADRADOS: 0 CENTIMETROS CUADRADOS: 0

AREA PRIVADA - METROS CUADRADOS: CENTIMETROS CUADRADOS: / AREA CONSTRUIDA - METROS CUADRADOS: CENTIMETROS: CUADRADOS

COEFICIENTE : %

**COMPLEMENTACION:**

ESCRITURA 6054 DEL 26/12/2016 NOTARIA VEINTIUNO 21 DE BOGOTA D. C. REGISTRADA EL 29/12/2016 POR TRANSFERENCIA DE DOMINIO POR ADICION A FIDUCIA MERCANTIL DE: FIDUCIARIA BOGOTA S.A. VOCERA DEL PATRIMONIO AUTONOMO CIUDAD VERDE-FIDUBOGOTA S.A. NIT 830.055.897-7 , A: FIDUCIARIA BOGOTA D.C. NIT 800142383-7 QUIEN ACTUA UNICA Y EXCLUSIVAMENTE COMO VOCERA DEL FIDEICOMISO CIPRES CONJUNTO RESIDENCIAL CON NIT 830055897-7 , REGISTRADA EN LA MATRÍCULA 051-166723 .-. ESCRITURA 643 DEL 7/3/2014 NOTARIA TREINTA Y DOS DE BOGOTA D. C. REGISTRADA EL 12/3/2014 POR CONSTITUCION DE URBANIZACION A: FIDUCIARIA BOGOTA S.A. VOCERA DEL PATRIMONIO AUTONOMO CIUDAD VERDE-FIDUBOGOTA S.A. NIT 830.055.897-7 , REGISTRADA EN LA MATRÍCULA 051-166723 .-- FIDUCIARIA BOGOTA S.A. (VOCERA DEL PATRIMONIO AUTONOMO CIUDAD VERDE FIDUBOGOTA S.A.) ENGLOBO POR E. 461 DEL 05-02-10 NOTARIA 45 DE BOGOTA, CON REGISTRO AL FOLIO 050-40542318. ADQUIRIO LOS PREDIOS QUE ENGLOBO ASI: UN PRIMER PREDIO: POR CONSTITUCION DE FIDUCIA MERCANTIL DE SOCIEDAD SAN JOSE SAYER MEJIA Y CIA. S EN C., POR E. 8149 DEL 21-12-08 NOTARIA 45 DE BOGOTA D.C., ESTA ADQUIRIO POR COMPRA A PINZON URDANETA CARLOS POR E. 2802 DEL 23-08-95 NOTARIA 32 DE SANTAFE DE BOGOTA, ESTE ADQUIRIO POR COMPRA A INVERSIONES NEGOCIOS Y ASESORIAS SANTRES LTDA. (EN LIQUIDACION) POR E. 398 DEL 11-02-94 NOTARIA 32 DE SANTAFE DE BOGOTA, CON REGISTRO AL FOLIO 050-40181956. ESTA ADQUIRIO POR COMPRA A LONDO/O DE SANZ DE SANTAMARIA LOLA POR E. 1477 DEL 20-04-83 NOTARIA 4 DE BOGOTA, CON REGISTRO AL FOLIO 050-107901. UN SEGUNDO PREDIO: POR CONSTITUCION DE FIDUCIA MERCANTIL DE NAVAS SANZ DE SANTAMARIA PEDRO MIGUEL POR E. 8149 DEL 29-12-08 NOTARIA 45 DE BOGOTA D.C. (ESTA ESCRITURA FUE ACLARADA EN CUANTO A CITAR AREA Y LINDEROS CORRECTOS DEL INMUEBLE, POR E. 3876 DEL 12-08-09 NOTARIA 45 DE BOGOTA D.C.) ESTE ADQUIRIO POR COMPRA A AGROPECUARIA E INVERSIONES PENTA S.A., POR E. 204 DEL 25-01-91 NOTARIA 25 DE BOGOTA, CON REGISTRO AL FOLIO 050-40081957. ESTA ADQUIRIO POR COMPRA A NAVAS PARDO PEDRO Y SANZ DE SANTAMARIA DE NAVAS CECILIA POR E. 3731 DEL 30-06-72 NOTARIA 1 DE BOGOTA, CON REGISTRO AL FOLIO 050-99872. UN TERCER PREDIO: POR CONSTITUCION DE FIDUCIA MERCANTIL DE REYES DE NAVAS GEORGINA MARIANA POR E. 8149 YA CITADA, ESTA ADQUIRIO POR COMPRA A AGROPECUARIA E INVERSIONES PENTA S.A. POR E. 2060 DEL 18-05-90 NOTARIA 25 DE BOGOTA, CON REGISTRO AL FOLIO 050-40042853. ESTA ADQUIRIO POR COMPRA A NAVAS PARDO PEDRO Y SANZ DE SANTAMARIA DE NAVAS CECILIA POR E. 3731 DEL 30-06-72 NOTARIA 1 DE BOGOTA, CON REGISTRO AL FOLIO 050-99872. UN CUARTO PREDIO POR CONSTITUCION DE FIDUCIA MERCANTIL DE IQUE S.C.A., POR E. 8149 YA CITADA, ESTA ADQUIRIO POR COMPRA A SANTAMARIA DE NAVAS MARIA CECILIA POR E. 6019 DEL 22-08-08 NOTARIA 6 DE BOGOTA D.C. (ESTA E. FUE ACLARADA EN CUANTO A CITAR EL VALOR INDIVIDUAL DE CADA VENTA Y SU RESPECTIVA AREA, POR E. 6399 DEL 04-09-08 NOTARIA 6 DE BOGOTA D.C.) ESTA ADQUIRIO POR COMPRA A AGROPECUARIA E INVERSIONES PENTA S.A., POR E. 2060 DEL 18-05-90 NOTARIA 25 DE BOGOTA, CON REGISTRO AL FOLIO 050-40042854. ESTA ADQUIRIO COMO YA SE CITO. UN QUINTO PREDIO: POR CONSTITUCION DE FIDUCIA MERCANTIL DE GOMEZ DE NAVAS SIXTA TULIA POR E. 8149 YA CITADA, ESTA ADQUIRIO POR COMPRA A AGROPECUARIA E INVERSIONES PENTA S.A., POR E. 2060 DEL 18-05-90 NOTARIA 25 DE BOGOTA, CON REGISTRO AL FOLIO 050-40042855. ESTA ADQUIRIO COMO YA



**OFICINA DE REGISTRO DE INSTRUMENTOS PUBLICOS DE SOACHA**  
**CERTIFICADO DE TRADICION**  
**MATRICULA INMOBILIARIA**

**Certificado generado con el Pin No: 230518418376964494**

**Nro Matrícula: 051-237268**

Pagina 2 TURNO: 2023-051-1-67326

Impreso el 18 de Mayo de 2023 a las 07:56:29 PM

**"ESTE CERTIFICADO REFLEJA LA SITUACION JURIDICA DEL INMUEBLE  
HASTA LA FECHA Y HORA DE SU EXPEDICION"**

No tiene validez sin la firma del registrador en la ultima página

SE CITO. UN SEXTO PREDIO: POR CONSTITUCION DE FIDUCIA MERCANTIL DE NAVAS DE NAVAS MARIA ISABEL POR E. 8149 YA CITADA, ESTA ADQUIRIO POR COMPRA A AGROPECUARIA E INVERSIONES PENTA S.A., POR E. 2060 DEL 18-05-90 NOTARIA 25 DE BOGOTA, CON REGISTRO AL FOLIO 050-40042856. ESTA ADQUIRIO COMO YA SE CITO. UN SEPTIMO PREDIO: POR CONSTITUCION DE FIDUCIA MERCANTIL DE ROTHLSBERGER DE NAVAS MONICA ESTHER POR E. 8149 YA CITADA, ESTA ADQUIRIO POR COMPRA A AGROPECUARIA E INVERSIONES PENTA S.A., POR E. 2060 YA CITADA, CON REGISTRO AL FOLIO 050-40042857. ESTA ADQUIRIO COMO YA SE CITO. UN OCTAVO PREDIO: POR CONSTITUCION DE FIDUCIA MERCANTIL DE NAVAS SANZ DE SANTAMARIA EDUARDO POR E. 8149 YA CITADA, ESTE ADQUIRIO POR COMPRA A AGROPECUARIA E INVERSIONES PENTA S.A., POR E. 204 DEL 25-01-91 NOTARIA 25 DE BOGOTA, CON REGISTRO AL FOLIO 050-40081955. ESTA ADQUIRIO COMO YA SE CITO. UN NOVENO PREDIO: POR CONSTITUCION DE FIDUCIA MERCANTIL DE NAVAS SANZ DE SANTAMARIA PABLO POR E. 8149 YA CITADA, ESTE ADQUIRIO POR COMPRA A AGROPECUARIA E INVERSIONES PENTA S.A., POR E. 204 DEL 25-01-91 NOTARIA 25 DE BOGOTA, CON REGISTRO AL FOLIO 050-40081953. ESTA ADQUIRIO COMO YA SE CITO. UN DECIMO PREDIO: POR CONSTITUCION DE FIDUCIA MERCANTIL DE IQUE S.C.A. POR E. 8149 YA CITADA, ESTA ADQUIRIO POR COMPRA A SANTAMARIA DE NAVAS MARIA CECILIA POR E. 6019 DEL 22-08-08 NOTARIA 6 DE BOGOTA D.C. (ESTA E. FUE ACLARADA EN CUANTO A CITAR EL VALOR INDIVIDUAL DE CADA VENTA Y SU RESPECTIVA AREA, POR E. 6399 YA CITADA) ESTA ADQUIRIO POR COMPRA A AGROPECUARIA E INVERSIONES PENTA S.A., POR E. 204 YA CITADA, CON REGISTRO AL FOLIO 050-40081954. ESTA ADQUIRIO COMO YA SE CITO. UN DECIMO PRIMER PREDIO: POR CONSTITUCION DE FIDUCIA MERCANTIL DE PARTICIPACIONES LTDA., POR E. 8149 YA CITADA, ESTA ADQUIRIO POR ADJUDICACION LIQUIDACION DE LA SOCIEDAD DE PALOS S.A. EN LIQUIDACION POR E. 8241 DEL 10-11-98 NOTARIA 1 DE SANTA FE DE BOGOTA (ESTA E. FUE ACLARADA EN CUANTO AL ADJUDICATARIO, POR E. 8951 DEL 15-12-98 NOTARIA 1 DE SANTA FE DE BOGOTA) ESTA ADQUIRIO POR COMPRA A AGROPECUARIA E INVERSIONES PENTA S.A., POR E. 204 YA CITADA, CON REGISTRO AL FOLIO 050-40081952. ESTA ADQUIRIO COMO YA SE CITO. UN DECIMO SEGUNDO PREDIO: POR CONSTITUCION DE FIDUCIA MERCANTIL DE PARTICIPACIONES LTDA., POR E. 8149 YA CITADA, ESTA ADQUIRIO POR COMPRA A AGROPECUARIA E INVERSIONES PENTA S.A., POR E. 204 YA CITADA, CON REGISTRO AL FOLIO 050-40081951. ESTA ADQUIRIO COMO YA SE CITO. UN DECIMO TERCER PREDIO: POR CONSTITUCION DE FIDUCIA MERCANTIL DE PARTICIPACIONES LTDA., POR E. 8149 YA CITADA (ESTA E. FUE ACLARADA EN CUANTO A CITAR AREA Y LINDEROS CORRECTOS DEL INMUEBLE, POR E. 3876 DEL 12-08-09 NOTARIA 45 DE BOGOTA D.C.) ESTA ADQUIRIO POR ADJUDICACION LIQUIDACION DE LA SOCIEDAD DE CHUCUTUAMA LTDA., POR E. 8242 DEL 10-11-98 NOTARIA 1 DE SANTA FE DE BOGOTA (ESTA E. FUE ACLARADA EN CUANTO AL ADJUDICATARIO DEL PREDIO, POR E. 8952 DEL 15-12-98 NOTARIA 1 DE SANTA FE DE BOGOTA) CHUCUTUAMA LTDA., ADQUIRIO POR COMPRA DERECHOS DE CUOTA A SANZ DE SANTAMARIA CARLOS, NAVAS SANZ DE SANTAMARIA PEDRO MIGUEL, EDUARDO, PABLO, LONDO/O DE SANZ DE SANTAMARIA DOLORES (LOLA) SIC, NAVAS SANZ DE SANTAMARIA JOSE, NAVAS SANZ DE SANTAMARIA CECILIA Y AGROPECUARIA E INVERSIONES PENTA S.A., POR E. 1111 DEL 22-07-76 NOTARIA 18 DE BOGOTA, NAVAS SANZ DE SANTAMARIA PEDRO MIGUEL, EDUARDO, JOSE DEL CARMEN, MARIA CECILIA Y PABLO ADQUIRIERON POR ADJUDICACION SUCESION DERECHOS DE CUOTA A SANZ DE SANTAMARIA CECILIA PAULINA SEGUN SENTENCIA DEL 05-04-74 JUZGADO 18 CIVIL DEL CIRCUITO DE BOGOTA, AGROPECUARIA E INVERSIONES PENTA S.A., ADQUIRIO POR TRANSFERENCIA DERECHOS DE CUOTA A NAVAS PARDO PEDRO Y SANZ DE SANTAMARIA CECILIA POR E. 3731 DEL 30-06-72 NOTARIA 1 DE BOGOTA, ESTOS ADQUIRIERON JUNTO CON SANZ DE SANTAMARIA CARLOS, LONDO/O DE SANZ DE SANTAMARIA DOLORES (LOLA) POR JUICIO DE PERTENENCIA SEGUN SENTENCIA DEL 13-09-71 JUZGADO 4 CIVIL DE BOGOTA, CON REGISTRO AL FOLIO 050-



**OFICINA DE REGISTRO DE INSTRUMENTOS PUBLICOS DE SOACHA**  
**CERTIFICADO DE TRADICION**  
**MATRICULA INMOBILIARIA**

**Certificado generado con el Pin No: 230518418376964494**

**Nro Matrícula: 051-237268**

Pagina 3 TURNO: 2023-051-1-67326

Impreso el 18 de Mayo de 2023 a las 07:56:29 PM

**"ESTE CERTIFICADO REFLEJA LA SITUACION JURIDICA DEL INMUEBLE  
HASTA LA FECHA Y HORA DE SU EXPEDICION"**

No tiene validez sin la firma del registrador en la ultima página

218907. UN DECIMO CUARTO PREDIO: POR CONSTITUCION DE FIDUCIA MERCANTIL DE NAVAS SANZ DE SANTAMARIA JOSE POR E. 8149 YA CITADA, ESTE ADQUIRIO POR COMPRA A AGROPECUARIA E INVERSIONES PENTA S.A., POR E. 204 DEL 25-01-91 NOTARIA 25 DE BOGOTA, CON REGISTRO AL FOLIO 050-40081956. ESTA ADQUIRIO COMO YA SE CITO. UN DECIMO QUINTO PREDIO: ADQUIRIO COMO YA SE CITO, CON REGISTRO AL FOLIO 050-99872. UN DECIMO SEXTO PREDIO: POR CONSTITUCION DE FIDUCIA MERCANTIL DE SANZ DE SANTAMARIA GUILLERMO POR E. 8149 YA CITADA, ESTE ADQUIRIO POR ADJUDICACION LIQUIDACION DE LA SOCIEDAD DE INVERSIONES, NEGOCIOS Y ASESORIAS SANTRES LTDA. (EN LIQUIDACION) POR E. 6346 DEL 19-10-94 NOTARIA 5 DE SANTAFE DE BOGOTA, CON REGISTRO AL FOLIO 050-40181958. ESTA ADQUIRIO POR COMPRA A LONDO/O DE SANZ DE SANTAMARIA LOLA POR E. 1477 DEL 20-04-83 NOTARIA 4 DE BOGOTA, CON REGISTRO AL FOLIO 050-107901. UN DECIMO SEPTIMO PREDIO: POR CONSTITUCION DE FIDUCIA MERCANTIL DE GRUPO TIERRANEGRA S.A., POR E. 8149 YA CITADA, ESTE ADQUIRIO POR APORTE A LA SOCIEDAD DE GOMEZ DE CUELLAR LEONOR, CUELLAR GOMEZ LEONOR LOURDES, MARIA ELVIRA Y ERNESTO POR E. 9107 DEL 21-12-07 NOTARIA 76 DE BOGOTA D.C., ESTOS ADQUIRIERON POR ADJUDICACION EN LA SUCESION DE CUELLAR CUELLAR ERNESTO RAMON IGNACIO POR E. 1614 DEL 23-06-92 NOTARIA 44 DE SANTAFE DE BOGOTA, ESTE ADQUIRIO POR PARTICION MATERIAL CELEBRADA CON CUELLAR CUELLAR ERNESTO, MANUEL ANTONIO Y FELIPE POR E. 6619 DEL 18-12-79 NOTARIA 2 DE BOGOTA, CON REGISTRO AL FOLIO 050-539317. ESTOS ADQUIRIERON POR COMPRA A JORGE EDUARDO GRILLO Y CIA. LTDA., POR E. 6380 DEL 04-11-74 NOTARIA 2 DE BOGOTA, CON REGISTRO AL FOLIO 050-50629. UN DECIMO OCTAVO PREDIO: POR CONSTITUCION DE FIDUCIA MERCANTIL DE CUELLAR CUELLAR MANUEL ANTONIO POR E. 8149 YA CITADA, ESTE ADQUIRIO POR PARTICION MATERIAL CELEBRADA CON CUELLAR CUELLAR ERNESTO MANUEL ANTONIO Y FELIPE POR E. 6619 DEL 18-12-79 NOTARIA 2 DE BOGOTA, CON REGISTRO AL FOLIO 050-539321. ESTOS ADQUIRIERON COMO YA SE CITO. UN DECIMO NOVENO PREDIO: POR CONSTITUCION DE FIDUCIA MERCANTIL DE TRIVI/O GUTIERREZ LUIS ALBERTO POR E. 8149 YA CITADA, ESTE ADQUIRIO UN 50% SOBRE DERECHOS DE CUOTA POR COMPRA A TRIVI/O GUTIERREZ JUAN RAMON POR E. 2108 DEL 29-12-05 NOTARIA PRIMERA DE ZIPAQUIRA, ESTE ADQUIRIO JUNTO CON TRIVI/O GUTIERREZ LUIS ALBERTO POR ADJUDICACION LIQUIDACION DE LA SOCIEDAD COMERCIAL CELEBRADA CON AGROPECUARIA TRIVI/O GUTIERREZ LTDA. AGROTRIVIGUT LTDA. AGROTRIVIGUT LTDA. EN LIQUIDACION POR E. 2828 DEL 24-10-01 NOTARIA 25 DE BOGOTA D.C., ESTA ADQUIRIO POR COMPRA A TRIVI/O GUTIERREZ MARIA INES Y JUAN RAMON POR E. 5142 DEL 08-10-93 NOTARIA 20 DE SANTAFE DE BOGOTA, TRIVI/O GUTIERREZ JUAN RAMON ADQUIRIO POR COMPRA DERECHOS DE CUOTA A TRIVI/O GUTIERREZ MARTHA HELENA POR E. 16039 DEL 25-11-92 NOTARIA 27 DE SANTAFE DE BOGOTA, TRIVI/O GUTIERREZ JUAN RAMON ADQUIRIO POR COMPRA DERECHOS DE CUOTA A TRIVI/O GUTIERREZ MARIA CRISTINA POR E.17274 DEL 14-12-92 NOTARIA 27 DE SANTAFE DE BOGOTA, TRIVI/O GUTIERREZ JUAN RAMON ADQUIRIO POR ADJUDICACION LIQUIDACION DE LA SOCIEDAD CONYUGAL CELEBRADA CON VARGAS MADRID CLARA INES POR E. 849 DEL 09-02-89 NOTARIA 5 DE BOGOTA, CON REGISTRO AL FOLIO 050-539320. TRIVI/O GUTIERREZ JUAN RAMON, MARIA CRISTINA, MARIA INES Y MARTHA HELENA ADQUIRIERON POR COMPRA A CUELLAR CUELLAR FELIPE POR E. 2497 DEL 15-10-82 NOTARIA 27 DE BOGOTA, CUELLAR CUELLAR FELIPE ADQUIRIO POR PARTICION MATERIAL CELEBRADA CON CUELLAR CUELLAR ERNESTO Y MANUEL ANTONIO POR E. 6619 DEL 18-12-79 NOTARIA 2 DE BOGOTA, ESTOS ADQUIRIERON COMO YA SE CITO. (LAS ESCRITURAS 2497, 16039, 17274, 5142 Y 2828 FUERON ACLARADAS EN CUANTO QUE LO ADQUIRIDO POR ELLOS CORRESPONDE AL PREDIO LA TOMA, INSCRITOS EN LOS FOLIOS 539318 Y 539320, POR E. 7005 DEL 27-11-03 NOTARIA 6 DE BOGOTA D.C.) CON REGISTRO AL FOLIO 050-539320. UN VIGESIMO PREDIO: POR CONSTITUCION DE FIDUCIA MERCANTIL DE TRIVI/O GUTIERREZ JUAN RAMON POR E. 8149 YA CITADA, ESTE



**OFICINA DE REGISTRO DE INSTRUMENTOS PUBLICOS DE SOACHA**  
**CERTIFICADO DE TRADICION**  
**MATRICULA INMOBILIARIA**

**Certificado generado con el Pin No: 230518418376964494**

**Nro Matrícula: 051-237268**

Pagina 4 TURNO: 2023-051-1-67326

Impreso el 18 de Mayo de 2023 a las 07:56:29 PM

**"ESTE CERTIFICADO REFLEJA LA SITUACION JURIDICA DEL INMUEBLE  
HASTA LA FECHA Y HORA DE SU EXPEDICION"**

No tiene validez sin la firma del registrador en la ultima página

ADQUIRIO POR DIVISION MATERIAL CELEBRADA CON TRIVI/O GUTIERREZ LUIS ALBERTO POR E. 1017 DEL 27-05-06 NOTARIA 1 DE SOACHA, CON REGISTRO AL FOLIO 050-40464603. ESTOS ADQUIRIERON POR ADJUDICACION LIQUIDACION DE LA SOCIEDAD COMERCIAL CELEBRADA CON AGROPECUARIA TRIVI/O GUTIERREZ LTDA. AGROTRIVIGUT LTDA. AGROTRIVIGUT LTDA. EN LIQUIDACION POR E. 2828 YA CITADA, CON REGISTRO AL FOLIO 050-539318. ESTA ADQUIRIO COMO YA SE CITO. UN VIGESIMO PRIMER PREDIO: POR CONSTITUCION DE FIDUCIA MERCANTIL DE INVERSIONES LOS SAUCES BERMUDEZ & CIA. S.C.A., POR E. 8149 YA CITADA, ESTA ADQUIRIO POR COMPRA A BERMUDEZ SANZ DE SANTAMARIA ANDRES Y PUYANA DE BERMUDEZ LEONOR POR E. 7174 DEL 05-12-74 NOTARIA 2 DE BOGOTA, CON REGISTRO AL FOLIO 050-174928. UN VIGESIMO SEGUNDO PREDIO: POR CONSTITUCION DE FIDUCIA MERCANTIL DE CUELLAR CUELLAR MANUEL ANTONIO, CUELLAR CUELLAR SANTIAGO Y GRUPO TIERRANEGRA S.A., POR E. 8149 YA CITADA, GRUPO TIERRANEGRA S.A. ADQUIRIO POR APOORTE A SOCIEDAD DERECHOS DE CUOTA (37.5%) DE GOMEZ DE CUELLAR LEONOR POR E. 9107 DEL 21-12-07 NOTARIA 76 DE BOGOTA D.C. ESTA ADQUIRIO POR ADJUDICACION SUCESION DERECHOS DE CUOTA (37 1/2%) DE CUELLAR CUELLAR ERNESTO RAMON IGNACIO POR E. 1614 DEL 23-06-92 NOTARIA 44 DE SANTAFE DE BOGOTA, CUELLAR CUELLAR SANTIAGO ADQUIRIO POR COMPRA DERECHOS DE CUOTA (37 1/2%) DE EL TOBOR LTDA., POR E. 2977 DEL 08-08-83 NOTARIA 27 DE BOGOTA, ESTA ADQUIRIO POR COMPRA A CUELLAR CUELLAR FELIPE POR E. 1949 DEL 02-12-82 NOTARIA 30 DE BOGOTA, ESTE ADQUIRIO JUNTO CON CUELLAR CUELLAR MANUEL ANTONIO POR PARTICION MATERIAL CELEBRADA CON CUELLAR CUELLAR ERNESTO POR E. 6619 DEL 18-12-79 NOTARIA 2 DE BOGOTA, CON REGISTRO AL FOLIO 050-539324. ESTOS ADQUIRIERON COMO YA SE CITO. UN VIGESIMO TERCER PREDIO: POR CONSTITUCION DE FIDUCIA MERCANTIL DE CUELLAR CUELLAR MANUEL ANTONIO POR E. 8149 YA CITADA, ESTE ADQUIRIO POR PARTICION MATERIAL CELEBRADA CON CUELLAR CUELLAR ERNESTO Y FELIPE POR E. 6619 YA CITADA, CON REGISTRO AL FOLIO 050-539322. ESTOS ADQUIRIERON COMO YA SE CITO. UN VIGESIMO CUARTO PREDIO: POR CONSTITUCION DE FIDUCIA MERCANTIL DE TRIVI/O GUTIERREZ LUIS ALBERTO POR E. 8149 YA CITADA, ESTE ADQUIRIO POR DIVISION MATERIAL CELEBRADA CON TRIVI/O GUTIERREZ JUAN RAMON POR E. 1017 YA CITADA, CON REGISTRO AL FOLIO 050-40464601. ESTOS ADQUIRIERON COMO YA SE CITO. UN VIGESIMO QUINTO PREDIO: POR CONSTITUCION DE FIDUCIA MERCANTIL DE PANAI S.A. POR E. 8149 YA CITADA, ESTA ADQUIRIO POR COMPRA A SANZ DE SANTAMARIA GUILLERMO POR E. 1389 DEL 13-05-97 NOTARIA 41 DE SANTAFE DE BOGOTA, ESTE ADQUIRIO POR ADJUDICACION LIQUIDACION DE LA SOCIEDAD CELEBRADA CON INVERSIONES NEGOCIOS Y ASESORIAS SANTRES LTDA. EN LIQUIDACION POR E. 6346 DEL 19-10-94 NOTARIA 5 DE SANTAFE DE BOGOTA, CON REGISTRO AL FOLIO 050-40181957. ESTA ADQUIRIO COMO YA SE CITO.

FOLIO (S) DE MAYOR EXTENSIÓN Y/O SEGREGADO (S): , 50S-40609187

**DIRECCION DEL INMUEBLE**

Tipo Predio: URBANO

1) CL 17 # 30 - 55 APTO 602 TORRE 6

DETERMINACION DEL INMUEBLE: SIN\_SELECCIONAR

DESTINACION ECONOMICA:

**MATRICULA ABIERTA CON BASE EN LA(s) SIGUIENTE(s) (En caso de integración y otros)**

051 - 166723

**ANOTACION: Nro 001** Fecha: 22-02-2019 Radicación: 2019-051-6-2401



# OFICINA DE REGISTRO DE INSTRUMENTOS PUBLICOS DE SOACHA

## CERTIFICADO DE TRADICION

### MATRICULA INMOBILIARIA

**Certificado generado con el Pin No: 230518418376964494**

**Nro Matrícula: 051-237268**

Pagina 5 TURNO: 2023-051-1-67326

Impreso el 18 de Mayo de 2023 a las 07:56:29 PM

## "ESTE CERTIFICADO REFLEJA LA SITUACION JURIDICA DEL INMUEBLE HASTA LA FECHA Y HORA DE SU EXPEDICION"

No tiene validez sin la firma del registrador en la ultima página

Doc: ESCRITURA 486 DEL 13-02-2019 NOTARIA VEINTIUNO DE BOGOTA, D.C.

VALOR ACTO: \$2,265,000,000

ESPECIFICACION: GRAVAMEN: 0219 HIPOTECA ABIERTA SIN LIMITE DE CUANTIA

### PERSONAS QUE INTERVIENEN EN EL ACTO (X-Titular de derecho real de dominio,I-Titular de dominio incompleto)

DE: FIDUCIARIA BOGOTA S.A COMO VOCERA DEL PATRIMONIO AUTONOMO DENOMINADO FIDEICOMISO CIPRES CONJUNTO RESIDENCIAL-

FIDUBOGOTA NIT 830055897-7

X

**A: BANCO CAJA SOCIAL S.A.**

**NIT# 8600073354**

**ANOTACION: Nro 002** Fecha: 02-08-2019 Radicación: 2019-051-6-12463

Doc: ESCRITURA 3894 DEL 25-07-2019 NOTARIA VEINTIUNO DE BOGOTA, D.C.

VALOR ACTO: \$0

ESPECIFICACION: LIMITACION AL DOMINIO: 0317 CONSTITUCION REGLAMENTO DE PROPIEDAD HORIZONTAL RES. 40 DEL 8-02-2018, LIC 019/2019 Y RES 218-20-12-19, CIPRES CONJUNTO RESIDENCIAL

### PERSONAS QUE INTERVIENEN EN EL ACTO (X-Titular de derecho real de dominio,I-Titular de dominio incompleto)

**A: FIDUCIARIA BOGOTA S.A COMO VOCERA DEL PATRIMONIO AUTONOMO DENOMINADO FIDEICOMISO CIPRES CONJUNTO RESIDENCIAL-**

**FIDUBOGOTA NIT 830055897-7**

X

**ANOTACION: Nro 003** Fecha: 14-12-2020 Radicación: 2020-051-6-18360

Doc: ESCRITURA 1565 DEL 22-09-2020 NOTARIA VEINTIOCHO DE BOGOTA, D.C.

VALOR ACTO: \$0

ESPECIFICACION: OTRO: 0960 CERTIFICACIÓN TÉCNICA DE OCUPACIÓN

### PERSONAS QUE INTERVIENEN EN EL ACTO (X-Titular de derecho real de dominio,I-Titular de dominio incompleto)

**A: FIDUCIARIA BOGOTA S.A COMO VOCERA DEL PATRIMONIO AUTONOMO DENOMINADO FIDEICOMISO CIPRES CONJUNTO RESIDENCIAL-**

**FIDUBOGOTA NIT 830055897-7 - SE 164114958**

X

**ANOTACION: Nro 004** Fecha: 14-12-2020 Radicación: 2020-051-6-18360

Doc: ESCRITURA 1565 DEL 22-09-2020 NOTARIA VEINTIOCHO DE BOGOTA, D.C.

VALOR ACTO: \$114,000,000

ESPECIFICACION: MODO DE ADQUISICION: 0125 COMPRAVENTA VIS

### PERSONAS QUE INTERVIENEN EN EL ACTO (X-Titular de derecho real de dominio,I-Titular de dominio incompleto)

DE: FIDUCIARIA BOGOTA S.A COMO VOCERA DEL PATRIMONIO AUTONOMO DENOMINADO FIDEICOMISO CIPRES CONJUNTO RESIDENCIAL-

FIDUBOGOTA NIT 830055897-7 - SE 164114958

**A: AVILA MORENO LUCILA**

**CC# 52830041 X**

**ANOTACION: Nro 005** Fecha: 14-12-2020 Radicación: 2020-051-6-18360

Doc: ESCRITURA 1565 DEL 22-09-2020 NOTARIA VEINTIOCHO DE BOGOTA, D.C.

VALOR ACTO: \$0

ESPECIFICACION: GRAVAMEN: 0205 HIPOTECA CON CUANTIA INDETERMINADA

### PERSONAS QUE INTERVIENEN EN EL ACTO (X-Titular de derecho real de dominio,I-Titular de dominio incompleto)

DE: AVILA MORENO LUCILA

**CC# 52830041 X**

**A: BANCOLOMBIA S.A.**

**NIT# 8909039388**



**OFICINA DE REGISTRO DE INSTRUMENTOS PUBLICOS DE SOACHA**  
**CERTIFICADO DE TRADICION**  
**MATRICULA INMOBILIARIA**

**Certificado generado con el Pin No: 230518418376964494**

**Nro Matrícula: 051-237268**

Pagina 6 TURNO: 2023-051-1-67326

Impreso el 18 de Mayo de 2023 a las 07:56:29 PM

**"ESTE CERTIFICADO REFLEJA LA SITUACION JURIDICA DEL INMUEBLE  
HASTA LA FECHA Y HORA DE SU EXPEDICION"**

No tiene validez sin la firma del registrador en la ultima página

**ANOTACION: Nro 006** Fecha: 14-12-2020 Radicación: 2020-051-6-18360

Doc: ESCRITURA 1565 DEL 22-09-2020 NOTARIA VEINTIOCHO DE BOGOTA, D.C.

VALOR ACTO: \$0

ESPECIFICACION: LIMITACION AL DOMINIO: 0315 CONSTITUCION PATRIMONIO DE FAMILIA

**PERSONAS QUE INTERVIENEN EN EL ACTO (X-Titular de derecho real de dominio,I-Titular de dominio incompleto)**

DE: AVILA MORENO LUCILA

CC# 52830041 X

**A: A FAVOR SUYO DE SU CONYUGE O COMPAÑERO PERMANENTE DE SU(S) HIJO(S) MENOR(ES) ACTUAL(ES) O DE LOS QUE LLEGARE(N) A TENER**

**ANOTACION: Nro 007** Fecha: 14-12-2020 Radicación: 2020-051-6-18360

Doc: ESCRITURA 1565 DEL 22-09-2020 NOTARIA VEINTIOCHO DE BOGOTA, D.C.

VALOR ACTO: \$5,775,750

Se cancela anotación No: 1

ESPECIFICACION: CANCELACION: 0843 CANCELACION POR VOLUNTAD DE LAS PARTES LIBERACION PARCIAL DE HIPOTECA

**PERSONAS QUE INTERVIENEN EN EL ACTO (X-Titular de derecho real de dominio,I-Titular de dominio incompleto)**

DE: BANCO CAJA SOCIAL S.A.

NIT# 8600073354

**A: FIDUCIARIA BOGOTA S.A COMO VOCERA DEL PATRIMONIO AUTONOMO DENOMINADO FIDEICOMISO CIPRES CONJUNTO RESIDENCIAL-FIDUBOGOTA NIT 830055897-7 - SE 161282377**

**ANOTACION: Nro 008** Fecha: 14-12-2020 Radicación: 2020-051-6-18360

Doc: ESCRITURA 1565 DEL 22-09-2020 NOTARIA VEINTIOCHO DE BOGOTA, D.C.

VALOR ACTO: \$0

ESPECIFICACION: LIMITACION AL DOMINIO: 0362 PROHIBICION DE TRANSFERENCIA "ART.21 LEY 1537 DE 2012 QUE MODIFICO EL ART.8 DE LA LEY 3 DE 1991"

**PERSONAS QUE INTERVIENEN EN EL ACTO (X-Titular de derecho real de dominio,I-Titular de dominio incompleto)**

DE: CAJA DE COMPENSACION FAMILIAR COMPENSAR

NIT# 8600669427

DE: FONDO NACIONAL DE VIVIENDA FONVIVIENDA

NIT# 8301212085

A: AVILA MORENO LUCILA

CC# 52830041 X

**ANOTACION: Nro 009** Fecha: 14-12-2020 Radicación: 2020-051-6-18360

Doc: ESCRITURA 1565 DEL 22-09-2020 NOTARIA VEINTIOCHO DE BOGOTA, D.C.

VALOR ACTO: \$0

ESPECIFICACION: LIMITACION AL DOMINIO: 0369 DERECHO DE PREFERENCIA "ART.21 LEY 1537 DE 2012 QUE MODIFICO EL ART. 8 DE LA LEY 3 DE 1991"

**PERSONAS QUE INTERVIENEN EN EL ACTO (X-Titular de derecho real de dominio,I-Titular de dominio incompleto)**

DE: CAJA DE COMPENSACION FAMILIAR COMPENSAR

NIT# 8600669427

DE: FONDO NACIONAL DE VIVIENDA FONVIVIENDA

NIT# 8301212085

A: AVILA MORENO LUCILA

CC# 52830041 X

**ANOTACION: Nro 010** Fecha: 05-09-2022 Radicación: 2022-051-6-18241



**OFICINA DE REGISTRO DE INSTRUMENTOS PUBLICOS DE SOACHA**  
**CERTIFICADO DE TRADICION**  
**MATRICULA INMOBILIARIA**

**Certificado generado con el Pin No: 230518418376964494**

**Nro Matrícula: 051-237268**

Pagina 7 TURNO: 2023-051-1-67326

Impreso el 18 de Mayo de 2023 a las 07:56:29 PM

**"ESTE CERTIFICADO REFLEJA LA SITUACION JURIDICA DEL INMUEBLE  
HASTA LA FECHA Y HORA DE SU EXPEDICION"**

No tiene validez sin la firma del registrador en la ultima página

Doc: OFICIO 1270 DEL 17-06-2022 JUZGADO 002 CIVIL MUNICIPAL DE SOACHA DE SOACHA

VALOR ACTO: \$0

ESPECIFICACION: MEDIDA CAUTELAR: 0429 EMBARGO EJECUTIVO CON ACCION REAL REF: 2022-263

**PERSONAS QUE INTERVIENEN EN EL ACTO (X-Titular de derecho real de dominio,I-Titular de dominio incompleto)**

**DE: BANCOLOMBIA S.A.**

**NIT# 8909039388**

**A: AVILA MORENO LUCILA**

**CC# 52830041 X**

**NRO TOTAL DE ANOTACIONES: \*10\***

**SALVEDADES: (Información Anterior o Corregida)**

Anotación Nro: 8	Nro corrección: 1	Radicación: 2021-051-3-881	Fecha: 19-03-2021
SE CORRIGE NIT DE LA CAJA DE COMPENSACIÓN SEGÚN ESCRITURA 1565 DE 22/09/2020 ESCRITURA 28 DE BOGOTA.SI.VALE.ART 59 LEY 1579 DE 2012.			
Anotación Nro: 9	Nro corrección: 1	Radicación: 2021-051-3-881	Fecha: 19-03-2021
SE CORRIGE NIT DE LA CAJA DE COMPENSACIÓN SEGÚN ESCRITURA 1565 DE 22/09/2020 ESCRITURA 28 DE BOGOTA.SI.VALE.ART 59 LEY 1579 DE 2012.			
Anotación Nro: 0	Nro corrección: 1	Radicación: 2021-051-3-881	Fecha: 19-03-2021
SE CORRIGE ÁREA CONSTRUIDA SEGÚN ESCRITURA 3894 DE 25/07/2019 ESCRITURA 21 DE BOGOTA.SI.VALE.ART 59 LEY 1579 DE 2012.			

**FIN DE ESTE DOCUMENTO**

El interesado debe comunicar al registrador cualquier falla o error en el registro de los documentos

USUARIO: Realtech

**TURNO: 2023-051-1-67326**

**FECHA: 18-05-2023**

**EXPEDIDO EN: BOGOTA**

**El Registrador: GUILLERMO TRIANA SERPA**