



QR validez del avalúo



**AVALÚOS - CONSTRUCTORA - INTERVENTORIA**  
**Informe de Valuación de un Inmueble de uso**

**Vivienda**

**Urbano**

**AVALUO: LRCAJA-1022324642**

<b>Fecha del avalúo</b>		<b>Fecha de visita</b>	21/04/2023
<b>Dirigido a</b>	Caja Promotora de Vivienda Militar y de Policía		
<b>Dirección</b>	CALLE 32 #5-86. APARTAMENTO 302 EDIFICIO EL OASIS URBANIZACION SAN JORGE		
<b>Barrio</b>	santander		
<b>Ciudad</b>	Girardot		
<b>Departamento</b>	Cundinamarca		
<b>Propietario</b>	GUAVITA TORRES JORGE EDUARDO		

MIEMBROS DE LA LONJA DE BOGOTÁ-Oficina: CI 151 #18A-34 OF. 505 Bogotá; PBX: 6019159007 Ext. 101  
Página web: [www.losrosales.com](http://www.losrosales.com) Email: [avaluos@losrosales.com](mailto:avaluos@losrosales.com)  
Bogotá D.C.-COLOMBIA



## AVALÚOS - CONSTRUCTORA - INTERVENTORIA

Bogotá D.C.,

Señor(es):

**Caja Promotora de Vivienda Militar y de Policía**

Avalúo solicitado por: CARLOS JOHAN GUAVIDA TORRES

Ciudad

Apreciado(s) Señor(es)

Atendiendo su amable solicitud, adjunto a la presente le estamos enviando el informe de Valuación correspondiente al Valor de Mercado del bien inmueble de propiedad de **GUAVIDA TORRES JORGE EDUARDO** ubicado en la CALLE 32 #5-86. APARTAMENTO 302 EDIFICIO EL OASIS URBANIZACION SAN JORGE santander, de la ciudad de Girardot.

Para la determinación del valor comercial del inmueble objeto de avalúo, de acuerdo con lo establecido en el Decreto 1420 del 24 de julio de 1998 y su correspondiente resolución reglamentaria Resolución 620 del 23 de septiembre de 2008 expedida por el Instituto Geográfico Agustín Codazzi, por la cual se establecen los procedimientos para los avalúos ordenados dentro del marco de la Ley 388 de 1997.

Según los criterios analizados, nuestro Avalúo arrojó un valor de \$121,481,500.00 pesos m/cte (Ciento veintin millones cuatrocientos ochenta y un mil quinientos).

Atentamente,

**Los Rosales Constructora Inmobiliaria S.A.S.**

LIQUIDACIÓN

VALOR COMERCIAL

Tipo de Área	Descripción	Área	Unidad	Valor unitario	%	Valor total
Area Privada	apartamento tercer piso	42.70	M2	\$2,845,000.00	100.00%	\$121,481,500.00
TOTALES					100%	\$121,481,500.00

Valor en letras  
Ciento veintiun millones cuatrocientos ochenta y un mil quinientos Pesos Colombianos

Perito actuante



OSCAR MAURICIO QUINTERO ARISTIZABAL  
RAA Nro: AVAL-79411838  
C.C: 79411838

VALORES/TIPO DE AREA.			INFORMACIÓN UVR	
	Terreno	Construcción	Valor UVR	1
Integral	0	0	Valor del avalúo en UVR	121,481,500.00
Proporcional	0	0	Valor asegurable	0
% valor proporcional		100	Tiempo esperado comercialización	12
Calificación garantía				
Observación calificación				
Observación				

GENERAL					
Código	LRCAJA-1022324642	Propósito	Modelo 8-14	Tipo avalúo	valor comercial
Datos del dirigido a:					
Dirigido A	Caja Promotora de Vivienda Militar y de Policía				
Tipo identificación	NIT.	Documento	NIT 860021967-7	Email	
Datos del solicitante:					
Solicitante	CARLOS JOHAN GUAVITA TORRES				
Tipo identificación	C.C.	Documento	1022324642	Teléfono	3212842492
Email	johan.guavita@correo.policia.gov.co				
Datos del propietario:					
Propietario	GUAVITA TORRES JORGE EDUARDO				
Tipo identificación	C.C.	Documento	80769112	Ocupante	Arrendatario
Datos del inmueble objeto de avalúo:					
Dirección	CALLE 32 #5-86. APARTAMENTO 302 EDIFICIO EL OASIS URBANIZACION SAN JORGE				
Conjunto	edificio				
Ciudad	Girardot	Departamento	Cundinamarca	Estrato	3
Sector	Urbano	Barrio	santander	Condiciones PH	Construcción
Tipo Inmueble	Apartamento	Tipo subsidio	N/A	Sometido a PH	Si
Observación	se ubica en el tercer piso apto 302				

CARACTERISTICAS GENERALES

Uso actual	Vivienda	Piso inmueble	3																																												
Clase inmueble	Multifamiliar	Otro		Método evaluación	MERCADO																																										
Justificación de Metodología	Para la determinación del valor comercial del inmueble objeto de avalúo, de acuerdo con lo establecido en el <b>Decreto 1420 del 24 de julio de 1998</b> y su correspondiente resolución reglamentaria <b>Resolución 620 del 23 de septiembre de 2008</b> expedida por el Instituto Geográfico Agustín Codazzi, por la cual se establecen los procedimientos para los avalúos ordenados dentro del marco de la <b>Ley 388 de 1997</b> ; <b>se utiliza el siguiente (s) método(s): MÉTODO DE COMPARACIÓN O DE MERCADO:</b> Es la técnica valuatoria que busca establecer el valor comercial del bien, a partir del estudio de las ofertas o transacciones recientes, de bienes semejantes y comparables al del objeto de avalúo. Tales ofertas o transacciones deberán ser clasificadas, analizadas e interpretadas para llegar a la estimación del valor comercial.																																														
<table><tr><th>ÁREAS JURÍDICAS</th><th>UND</th><th>VALOR</th></tr><tr><td>AREA CONSTRUIDA</td><td>M2</td><td>42.70</td></tr><tr><td>AREA PRIVADA</td><td>M2</td><td>42.70</td></tr><tr><td>AREA LIBRE PRIVADA</td><td>M2</td><td>0.00</td></tr><tr><td>AREA LIBRE COMUN</td><td>M2</td><td>0.00</td></tr></table> <table><tr><th>ÁREAS CATASTRAL</th><th>UND</th><th>VALOR</th></tr><tr><td>AREA</td><td>M2</td><td>42.00</td></tr><tr><td>AVALUO CATASTRAL 2023</td><td>PESOS</td><td>27277000</td></tr></table> <table><tr><th>ÁREAS MEDIDAS EN VISITA</th><th>UND</th><th>VALOR</th></tr><tr><td>AREA PRIVADA MEDIDA</td><td>M2</td><td>42.70</td></tr><tr><td>AREA LIBRE MEDIDA</td><td>M2</td><td>0.00</td></tr></table> <table><tr><th>ÁREAS VALORADAS</th><th>UND</th><th>VALOR</th></tr><tr><td>AREA PRIVADA VALORADA</td><td>M2</td><td>42.70</td></tr><tr><td>AREA LIBRE PRIVADA</td><td>M2</td><td>0.00</td></tr></table>						ÁREAS JURÍDICAS	UND	VALOR	AREA CONSTRUIDA	M2	42.70	AREA PRIVADA	M2	42.70	AREA LIBRE PRIVADA	M2	0.00	AREA LIBRE COMUN	M2	0.00	ÁREAS CATASTRAL	UND	VALOR	AREA	M2	42.00	AVALUO CATASTRAL 2023	PESOS	27277000	ÁREAS MEDIDAS EN VISITA	UND	VALOR	AREA PRIVADA MEDIDA	M2	42.70	AREA LIBRE MEDIDA	M2	0.00	ÁREAS VALORADAS	UND	VALOR	AREA PRIVADA VALORADA	M2	42.70	AREA LIBRE PRIVADA	M2	0.00
ÁREAS JURÍDICAS	UND	VALOR																																													
AREA CONSTRUIDA	M2	42.70																																													
AREA PRIVADA	M2	42.70																																													
AREA LIBRE PRIVADA	M2	0.00																																													
AREA LIBRE COMUN	M2	0.00																																													
ÁREAS CATASTRAL	UND	VALOR																																													
AREA	M2	42.00																																													
AVALUO CATASTRAL 2023	PESOS	27277000																																													
ÁREAS MEDIDAS EN VISITA	UND	VALOR																																													
AREA PRIVADA MEDIDA	M2	42.70																																													
AREA LIBRE MEDIDA	M2	0.00																																													
ÁREAS VALORADAS	UND	VALOR																																													
AREA PRIVADA VALORADA	M2	42.70																																													
AREA LIBRE PRIVADA	M2	0.00																																													
Perspectivas de valoración	De acuerdo a las condiciones del sector y a la dinámica de mercado del mismo, se consideran perspectivas de valoración medias																																														
Actualidad edificadora	No se observó actividad edificadora en su entorno inmediato.																																														
Comportamiento Oferta y Demanda	Del análisis del segmento del mercado relativo a los inmuebles comparables con el que se valora se deduce que la oferta en la zona es media, y se considera que la demanda es baja.																																														
Reglamentación urbanística:																																															

## INFORMACIÓN JURÍDICA

## ESCRITURAS

Nro. escritura	Tipo	Fecha	Notaria	Ciudad
1976	EscrituraDePropiedad	03/10/2020	segunda de chia	Chia

## MATRÍCULAS

Nro. Matrícula	Fecha	Coeficiente	Cédula catastral	Detalle
307-43908	18/01/1995	S/INF	: 253070104000000 030901900000041	APARTAMENTO

## Observación

## GARAJES Y DEPOSITOS

## INFORMACIÓN GARAJES

Número	Tipo	Matrícula	Area(mts 2)	Unidad	Capacida d	Forma	Cubierto	Servidum bre	Total Garajes
N/A	Común uso exclusivo			Mt2			No		

## Observación

## DEL ENTORNO

## SERVICIOS PÚBLICOS

	Sector	Inmueble		Sector
Energía	SI	SI	Alumbrado	SI
Acueducto	SI	SI	Arborizacion	NO
Alcantarillado	SI	SI	Alamedas	NO
Gas	SI	SI	Ciclo rutas	NO

## CARACTERISTICAS

Uso predominante	Residencial	Área de actividad	Residencial.	Demanda / Interés	Media
Estrato	3	Barrio legal	Si	Topografia	Plana
Transporte	Bueno	Condiciones de salubridad	Regular		

EQUIPAMIENTO			VIAS, ANDENES Y SARDINELES		
	Nivel	Nivel Distancia		Sector	Conservación
Zonas recreativas	Malo	400-500	Andenes	SI	Regular
Áreas verdes	No hay	300-400	Sardineles	SI	Regular
Estacionamiento	No hay	300-400	Vías pavimentadas	SI	Regular
Asistencial	Regular	400-500	Tipo de vía	tipo 4 de reparto	
Escolar	Regular	300-400			
Comercial	Regular	400-500			

IMPACTO AMBIENTAL					
Aire	NO	Basura	NO	Inseguridad	NO
Ruido	SI	Aguas	NO	Otro	NO
Observación:	barrio central con uso de vivienda.				

PROPIEDAD HORIZONTAL

Escritura de Propiedad Horizontal	0132		Fecha escritura	18/01/1995	
Notaria escritura	36		Ciudad escritura	BOGOTA.D.C	
Valor administración	n/a	Total unidades	6	Terraza comunal	No
Condiciones	Solo construcción	# Pisos edificio	3	Porteria	No
Horario vigilancia	0 horas	Tanque	Si	Cancha	No
Zonas verdes	No	Shut	No	Citófono	No

<b>Aire acondicionado</b>	No	<b>Teatrino</b>	No	<b>Sauna</b>	No
<b>Club</b>	No	<b>Bomba eyectora</b>	Si	<b>Gimnasio</b>	No
<b>Bicicletero</b>	No	<b>Garaje visitante</b>	No	<b>Golfito</b>	No
<b>Calefacción</b>	No	<b>Planta eléctrica</b>	No	<b>Jardín infantil</b>	No
<b>Piscinas</b>	No	<b>Ascensores</b>	No	<b>#Ascensores</b>	NINGUNO
<b>#Sotanos</b>	NO				
<b>Observación</b>	Escritura: 0132 , Fecha escritura: 18/01/1995, Notaría escritura: 36, Ciudad escritura: BOGOTA.D.C, Administración: n/a, Total unidades: 6, Condiciones: Solo construcción, Nro. Pisos: 3, Portería: No, Horario vigilancia: 0 horas, Tanque: Si, Cancha: No, Zonas verdes: No, Shut: No, Citófono: No, Aire acondicionado: No, Teatrino: No, Sauna: No, Club: No, Bomba eyectora: Si, Gimnasio: No, Biciclétro: No, Garaje visitante: No, Golfito: No, Calefacción: No, Planta eléctrica: No, Jardín infantil: No, Terraza comunal: No, Piscina: No, Nro. Sótanos: NO, Ascensores: No, Nro. Ascensores: NINGUNO				

ESTRUCTURA					
Estado de la conservación	Regular	Estructura	Tradicional	Estructura reforzada	NO
Material construcción	Bloque	Tipo estructura	sistema dual o combinado		
Daños por Sismos	NO	Ajustes sismos resistentes	NO	Cubierta	teja de fibrocemento
Fachada	graniplast	Ancho fachada	6-9 metros	Irregularidad planta	No
Irregularidad altura	No	Tipología vivienda	Edificio en Altura - Piso en bloque aislado	Otro tipología vivienda	
Año construcción	1995	Edad Inmueble	28 años	Vida útil	100
Estado construcción	Usada	%Avance	100 %		
Licencia construcción	n/a.				
Observación	cumple nsr.				

DEPENDENCIAS					
INFORMACIÓN DEPENDENCIAS					
Sala	1	Comedor	1	Cocina	Sencilla
Baños Sociales	1	Patio interior	0	Habitaciones	2
Closet	0	Baños privados	0	Estar	0
Bodega	0	Estudio	0	Cuarto servicio	0
Baños servicio	0	Zona ropas	0	Local	0
Balcón	0	Jardin	No	Zona verde	No

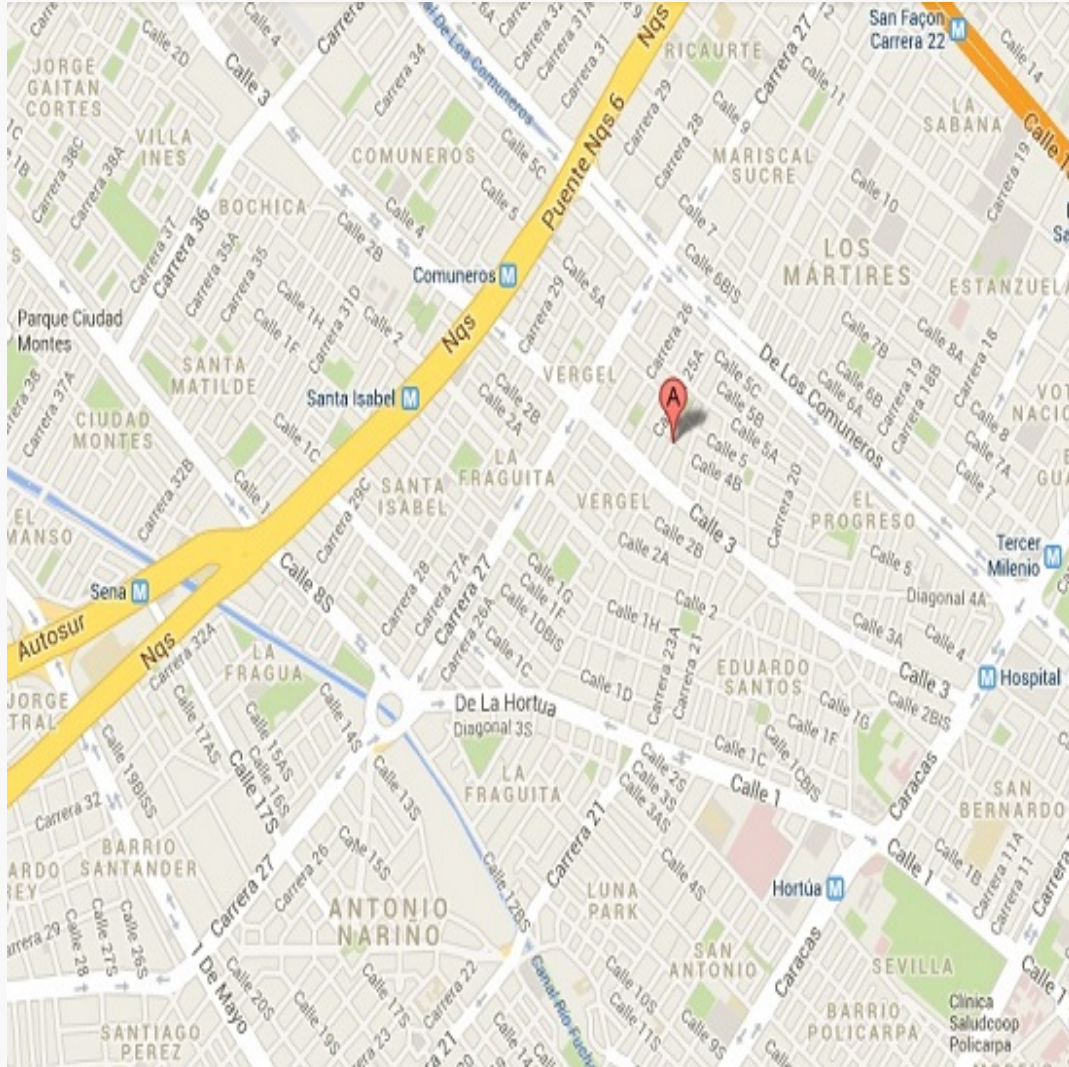
Oficina	0	Ventilación	Regular	Iluminación	Regular
Observación	Apartamento. Consta de: sala: 1, Comedor: 1, Cocina: Sencilla, Baño social: 1, Patio interior: 0, Habitaciones: 2, Closet: 0, Baño privado: 0, Estar: 0, Bodega: 0, Estudio: 0, Cuarto servicio: 0, Baño servicio: 0, Zona ropas: 0, Local: 0, Balcón: 0, Jardín: No, Zona verde: No, Oficina: 0, Ventilación: Regular, Iluminación: Regular				

ACABADOS

	Sala	Comedor	Cocina	Baño	Piso	Techo	Muro	Carpintería
Calidad	Sencillo	Sencillo	Sencillo	Sencillo	Normal	Normal	Sencillo	Sencillo
Estado	Regular	Regular	Regular	Regular	Regular	Regular	Regular	Malo
Observación	pisos en cerámica en regular estado, paredes pañetadas estucadas y pintadas en regular estado,carpinteria de puertas en triplex con marco metálico,pañete rustico con varas circulares de madera a la vista,cocina con gabinete superior e inferior con puertas en tablex baño linea baja con cortina de división de baño.							

## UBICACIÓN GEOGRÁFICA

**Dirección:** CALLE 32 #5-86. APARTAMENTO 302 EDIFICIO EL OASIS URBANIZACION SAN JORGE | santander | Girardot | Cundinamarca



## LATITUD

MAGNA SIRGAS: 4.304130

GEOGRAFICAS : 4° 18' 14.8674''

## LONGITUD

MAGNA SIRGAS: -74.797475

GEOGRAFICAS : 74° 47' 50.91''

MERCADO

#	DIRECCION	# PISO	VALOR VENTA	NEG	VALOR DEPURADO	# GARAJE	VALOR UNIDAD GARAJE	# DEPOSITO Y OTROS	VALOR DEPOSITO Y OTROS	VALOR M2	TELEFONO
1	casa un piso santander	1	\$95,000,000	1	\$95,000,000		\$0		\$0	\$1,319,444.44	
2	apartamento segundo piso	2	\$150,000,000	0.95	\$142,500,000		\$0		\$0	\$1,425,000.00	
3	apartamento barrio santander	s/inf	\$95,000,000	1	\$95,000,000		\$0		\$0	\$1,938,775.51	
4	apartamento girardot	1	\$159,600,000	.90	\$143,640,000		\$0		\$0	\$3,122,608.70	
Del inmueble		3		.	.	1		0			

#	EDAD	AREA CONSTRUIDA	AREA PRIVADA	FACTOR ACABADOS	FACTOR EDAD	FACTOR PISO	FACTOR TAMANO	FACTOR UBICACION	FACTOR HOMOLOGACION	RESULTADOS
1	28	100.00	72.00	1.0	1.0	1.0	1.0	1.00	1	\$1,319,444.44
2	20	100.00	100.00	1.0	.95	1.0	.95	.95	0.86	\$1,221,759.38
3	5	49.00	49.00	.85	.85	1.0	1.0	.90	0.65	\$1,260,688.78
4	3	46.00	46.00	.80	.80	.80	1.0	.90	0.46	\$1,438,898.09
	28 años									
									PROMEDIO	\$1,310,197.67
									DEV. STANDAR	\$94,730.78
									COEF. VARIACION	7.23%

VALOR MÁXIMO	POR Mt2	\$1,404,928.45	TOTAL	\$59,990,444.93
VALOR MÍNIMO	POR Mt2	\$1,215,466.89	TOTAL	\$51,900,436.30
VALOR TOTAL	\$55,937,000.00			

Observaciones:
Enlaces: <div>2-<a href="https://casas.mitula.com.co/adform/24301:256:3d0e-bb2ea813afe6-bcc1-af6b0d3-d377?page=1&amp;pos=10&amp;t_sec=1&amp;t_or=2&amp;t_pvi=d=a811d658-cd07-45d7-a8c2-79b9fe51b3f&amp;ren_som=REVT51RPUDTRU87U0VSUDs%3D">https://casas.mitula.com.co/adform/24301:256:3d0e-bb2ea813afe6-bcc1-af6b0d3-d377?page=1&amp;pos=10&amp;t_sec=1&amp;t_or=2&amp;t_pvi=d=a811d658-cd07-45d7-a8c2-79b9fe51b3f&amp;ren_som=REVT51RPUDTRU87U0VSUDs%3D</a>3-<a href="https://www.properati.com.co/detalle/14032:32:d1a6-67985d64ba9e-fa7ea500-b5b6-120d">https://www.properati.com.co/detalle/14032:32:d1a6-67985d64ba9e-fa7ea500-b5b6-120d</a>4-<a href="https://www.properati.com.co/detalle/14032:32:6b77-75f975583647-d5677dbb-a6ec-4f09">https://www.properati.com.co/detalle/14032:32:6b77-75f975583647-d5677dbb-a6ec-4f09</a></div>

## FOTOS 4

Foto Selfie



Vía frente al inmueble



Vía frente al inmueble



Vía frente al inmueble



Entorno



Entorno



Entorno




Entorno



## FOTOS 4

Contador de Energia



Contador de Energia



Contador de Agua




Contador de Agua



Contador de Agua



Contador de Agua



Contador de Gas



Fachada del Inmueble



## FOTOS 4

Fachada del Inmueble




Nomenclatura Inmueble y Conjunto



Puerta de entrada



Puerta de entrada



Sala Comedor



Cocina



Zona de Ropas



Escalera



## FOTOS 4

Escalera



Habitación 1



Habitación 2



Baño Social 1



## CONSIDERACIONES FINALES PARA EL INFORME DE AVALÚO

**VOCABULARIO: PRECIO:** Es un término que se utiliza para la cuantía que se solicita, ofrece o paga por un bien o servicio. El precio de venta es un hecho histórico. **COSTO:** es el precio pagado por los bienes y servicios o la cantidad exigida para crear o producir el bien o el servicio. **MERCADO:** un mercado es el entorno en el que se comercializan bienes y servicios entre compradores y vendedores a través de un mecanismo de precios. --- **AVALÚO:** Es el estudio o proceso mediante el cual se estima y documenta el valor de un bien o bien inmueble, servicio, actividad, cosa u objeto, de acuerdo a la apreciación personal expresada por un profesional que cuenta con los conocimientos técnicos, aplique normas y procedimientos generalmente aceptados en esta especialidad. --- **VALOR COMERCIAL:** Es el precio más probable en que se podría comercializar un bien, en las circunstancias prevalecientes a la fecha del avalúo, en un plazo razonable de exposición, en una transacción llevada a cabo entre un oferente y un demandante libre de presiones, bien informados.

**ABREVIACIONES: Apartamento:** APTO ó AP --- **TORRE:** TO --- **LOTE:** LO --- **CASA:** CS o CA --- **AVENIDA:** AV --- **CALLE:** CL --- **CARRERA:** CRA ó KR--- **Diagonal:** Diag. --- **Conjunto:** CJ --- **Edificio:** ED --- **Residencial:** Res --- **Etapas:** ET --- **SIN Estrato:** SE

----- **METODOLOGÍA:** Para la determinación del valor comercial del inmueble objeto de avalúo, de acuerdo con lo establecido en el **Decreto 1420 del 24 de julio de 1998** y su correspondiente resolución reglamentaria **Resolución 620 del 23 de septiembre de 2008** expedida por el Instituto Geográfico Agustín Codazzi, por la cual se establecen los procedimientos para los avalúos ordenados dentro del marco de la **Ley 388 de 1997:**

**1. Método de comparación o de mercado:** Es la técnica valuatoria que busca establecer el valor comercial del bien, a partir del estudio de las ofertas o transacciones recientes, de bienes semejantes y comparables al del objeto de avalúo. Tales ofertas o transacciones deberán ser clasificadas, analizadas e interpretadas para llegar a la estimación del valor comercial.

**2. Método de capitalización de rentas o ingresos:** Es la técnica valuatoria que busca establecer el valor comercial de un bien, a partir de las rentas o ingresos que se puedan obtener del mismo bien, o inmuebles semejantes y comparables por sus características físicas, de uso y ubicación, trayendo a valor presente la suma de los probables ingresos o rentas generadas en la vida remanente del bien objeto de avalúo, con una tasa de capitalización o interés.

**3. Método de costo de reposición:** Es el que busca establecer el valor comercial del bien objeto de avalúo a partir de estimar el costo total de la construcción a precios de hoy, un bien semejante al del objeto de avalúo, y restarle la depreciación acumulada. Para la depreciación de las construcciones se deben emplear modelos continuos y no los discontinuos o en escalera. Deberá adoptarse un sistema que tenga en cuenta la edad y el estado de conservación, tal como lo establece Fitto y Corvini.

**4-) Método o técnica Residual:** Es el que busca establecer el valor comercial del bien, normalmente para el terreno, a partir de estimar el monto total de las ventas de un proyecto de construcción, acorde con la reglamentación urbanística vigente y de conformidad con el mercado del bien final vendible, en el terreno objeto de avalúo. Este método (técnica) debe desarrollarse bajo el principio de mayor y mejor uso.

## DECLARACION DE CUMPLIMIENTO

**El valuador confirma que:** el informe de valuación es confidencial para las partes, hacia quien está dirigido o sus asesores profesionales, para el propósito específico del encargo; no se acepta ninguna responsabilidad ante ninguna tercera parte, y el valuador no acepta ninguna responsabilidad por la utilización inadecuada del informe. Se prohíbe la publicación del informe en todo o en parte, o cualquier referencia al mismo, o a las cifras de valuación contenidas en él, o los nombres y afiliación profesional de los valuadores, sin el consentimiento escrito del Valuador. ---- **El profesional que firma** declara que no tiene hoy, ni espera tener en el futuro, interés en la propiedad valorada; ni participación en los usos que se hagan del avalúo, ni con las personas que participen en la operación. Ha inspeccionado el inmueble personalmente y/o su equipo de trabajo con RAA

vigente, y la información es la observada; los inconvenientes y limitaciones que pueda tener el bien y su vecindario, están mencionados. Además, se mantendrá un nivel de confidencialidad, acorde a las exigencias de **Los Rosales Constructora Inmobiliaria S.A.S.** ---No es responsabilidad del valuador, el uso de este informe, para un fin distinto al que fue solicitado. --- **La valuación se llevó a cabo conforme a un código de ética** y normas de conducta. El Valuador ha cumplido los requisitos de formación de su profesión. Se adjunta el registro RAA de evaluador en el presente informe. Las descripciones de hechos presentadas en el informe son correctas hasta donde el Valuador alcanza a conocer. Los análisis y resultados solamente se ven restringidos por las hipótesis y condiciones restrictivas que se describen en el informe.

## CONDICIONANTES Y SALVEDADES AL AVALÚO

La compañía valuadora así como el valuador no serán responsables de la veracidad de la información urbanística que afecte o haya afectado el inmueble objeto del predio en el momento de la realización del avalúo. El evaluador deberá dejar consignadas las inconsistencias que observe. --- **La compañía valuadora** así como el valuador no serán responsables de la veracidad de la información y ubicación del bien recibido del solicitante; los antecedentes de propiedad asentados en el presente Avalúo es la contenida en la documentación oficial proporcionada por el solicitante del propio Avalúo y/o propietario del bien a valorar y/o entidad pública o privada solicitante del avalúo, la cual asumimos como correcta y se recibe de buena fe. Entre ella, podemos mencionar la escritura de propiedad o propiedad horizontal, certificado de libertad y tradición, entre otros. --- **El presente Avalúo es de USO exclusivo del(os) solicitante(s)** para el destino o propósito expresado en el mismo, por lo que no podrá ser utilizado para fines distintos. --- **La presente tasación no constituye un dictamen estructural, de cimentación, de hidrología, de suelos, de sismología,** o de cualquier otra rama de la ingeniería civil o la arquitectura, por lo tanto, no puede ser utilizado para fines relacionados con esas ramas ni se asume responsabilidad por vicios ocultos u otras características del inmueble que no puedan ser apreciadas en una visita normal de inspección física para efectos de tasación. Incluso cuando se aprecien algunas características que puedan constituir anomalías con respecto al estado de conservación normal -según la vida útil consumida- de un inmueble o a su estructura, el valuador no asume mayor responsabilidad que así indicarlo cuando son detectadas, ya que aunque se presenten estados de conservación malos o ruinosos, es obligación del perito realizar la tasación según los criterios y normas vigentes y aplicables según el propósito del mismo. -- **No se han tenido** en cuenta en la elaboración del presente informe, posibles contingencias o afectaciones de orden jurídico, tales como: Titulación, Modos de Adquisición de Dominio, limitaciones de dominio, Contratos de Tenencia, Demandas Pendientes y en general cualquier asunto de carácter legal. El valor asignado se entiende como valor presente del inmueble tal y como se encontraba al momento de efectuar la visita de inspección. **Por tales motivos, el presente avalúo, no representa en ninguno de los casos un estudio de títulos.** --- Los valores comerciales asignados a los inmuebles, tienen que ver directamente con el área determinada en los documentos públicos suministrados por el interesado y/o áreas susceptibles de legalizar de acuerdo a la normatividad aplicable. --**Vigencia del avalúo: decretos 1420/1998 y 422/2000**, expedidos por el Ministerio de Hacienda y Crédito Público y ministerio de Desarrollo Económico, el presente avalúo tiene una **vigencia de un año**, contado desde la fecha expedición, siempre y cuando las condiciones físicas, intrínsecas, extrínsecas y normativas del inmueble valuado, no sufran cambios significativos, así como tampoco se presenten variaciones representativas del mercado inmobiliario comparable. Por otra parte, el **Decreto 145/2000**, "por medio del cual se establecen las condiciones de los créditos de vivienda individual a largo plazo, el avalúo practicado para tal fin, debe encontrarse dentro de los **seis (6) meses** anteriores al otorgamiento del crédito" --- **FAVORABILIDAD:** La finalidad de un proceso valuatorio, es dar valor, por tal motivo cuando se da un concepto de favorabilidad, este está sujeto al cumplimiento de las políticas exigidas por la entidad a la que se le está dirigiendo el avalúo, la cual establece los requisitos para dar un concepto, de acuerdo a los requerimientos internos de dicha entidad. La favorabilidad es un concepto independiente al valor del avalúo, el cual no se afecta por dicho concepto. NO es responsabilidad del perito y/o de Los Rosales dicho concepto, el cual se aporta de buena fe, es responsabilidad de a quien se dirige el avalúo verificar de acuerdo a sus políticas.

**FINAL DEL INFORME AVALÚO LRCAJA-1022324642**



PIN de Validación: abc50a80



<https://www.raa.org.co>



## Corporación Autorregulador Nacional de Avaluadores - ANA

NIT: 900796614-2

### Entidad Reconocida de Autorregulación mediante la Resolución 20910 de 2016 de la Superintendencia de Industria y Comercio

El señor(a) OSCAR MAURICIO QUINTERO ARISTIZABAL, identificado(a) con la Cédula de ciudadanía No. 79411838, se encuentra inscrito(a) en el Registro Abierto de Avaluadores, desde el 29 de Mayo de 2018 y se le ha asignado el número de avaluador AVAL-79411838.

Al momento de expedición de este certificado el registro del señor(a) OSCAR MAURICIO QUINTERO ARISTIZABAL se encuentra **Activo** y se encuentra inscrito en las siguientes categorías y alcances:

#### Categoría 1 Inmuebles Urbanos

##### Alcance

- Casas, apartamentos, edificios, oficinas, locales comerciales, terrenos y bodegas situados total o parcialmente en áreas urbanas, lotes no clasificados en la estructura ecológica principal, lotes en suelo de expansión con plan parcial adoptado.

Fecha de inscripción  
**29 Mayo 2018**

Regimen  
**Régimen de Transición**

Fecha de actualización  
**07 Abr 2021**

Regimen  
**Régimen Académico**

#### Categoría 2 Inmuebles Rurales

##### Alcance

- Terrenos rurales con o sin construcciones, como viviendas, edificios, establos, galpones, cercas, sistemas de riego, drenaje, vías, adecuación de suelos, pozos, cultivos, plantaciones, lotes en suelo de expansión sin plan parcial adoptado, lotes para el aprovechamiento agropecuario y demás infraestructura de explotación situados totalmente en áreas rurales.

Fecha de inscripción  
**22 Abr 2021**

Regimen  
**Régimen Académico**

#### Categoría 3 Recursos Naturales y Suelos de Protección

##### Alcance

- Bienes ambientales, minas, yacimientos y explotaciones minerales. Lotes incluidos en la estructura ecológica principal, lotes definidos o contemplados en el Código de recursos Naturales Renovables y daños ambientales.

Fecha de inscripción  
**22 Abr 2021**

Regimen  
**Régimen Académico**



PIN de Validación: abc50a80



## Categoría 4 Obras de Infraestructura

### Alcance

- Estructuras especiales para proceso, puentes, túneles, acueductos y conducciones, presas, aeropuertos, muelles y demás construcciones civiles de infraestructura similar.

Fecha de inscripción  
**22 Abr 2021**

Regimen  
**Régimen Académico**

## Categoría 5 Edificaciones de Conservación Arqueológica y Monumentos Históricos

### Alcance

- Edificaciones de conservación arquitectónica y monumentos históricos.

Fecha de inscripción  
**22 Abr 2021**

Regimen  
**Régimen Académico**

## Categoría 6 Inmuebles Especiales

### Alcance

- Incluye centros comerciales, hoteles, colegios, hospitales, clínicas y avance de obras. Incluye todos los inmuebles que no se clasifiquen dentro de los numerales anteriores.

Fecha de inscripción  
**22 Abr 2021**

Regimen  
**Régimen Académico**

## Categoría 7 Maquinaria Fija, Equipos y Maquinaria Móvil

### Alcance

- Equipos eléctricos y mecánicos de uso en la industria, motores, subestaciones de planta, tableros eléctricos, equipos de generación, subestaciones de transmisión y distribución, equipos e infraestructura de transmisión y distribución, maquinaria de construcción, movimiento de tierra, y maquinaria para producción y proceso. Equipos de cómputo: Microcomputadores, impresoras, monitores, módems y otros accesorios de estos equipos, redes, main frames, periféricos especiales y otros equipos accesorios de estos. Equipos de telefonía, electromedicina y radiocomunicación. Transporte Automotor: vehículos de transporte terrestre como automóviles, camperos, camiones, buses, tractores, camiones y remolques, motocicletas, motociclos, mototriciclos, cuatrimotos, bicicletas y similares.

Fecha de inscripción  
**22 Abr 2021**

Regimen  
**Régimen Académico**



PIN de Validación: abc50a80



## Categoría 8 Maquinaria y Equipos Especiales

### Alcance

- Naves, aeronaves, trenes, locomotoras, vagones, teleféricos y cualquier medio de transporte diferente del automotor descrito en la clase anterior.

Fecha de inscripción  
**22 Abr 2021**

Regimen  
**Régimen Académico**

## Categoría 9 Obras de Arte, Orfebrería, Patrimoniales y Similares

### Alcance

- Arte, joyas, orfebrería, artesanías, muebles con valor histórico, cultural, arqueológico, palenteológico y similares.

Fecha de inscripción  
**22 Abr 2021**

Regimen  
**Régimen Académico**

## Categoría 10 Semovientes y Animales

### Alcance

- Semovientes, animales y muebles no clasificados en otra especialidad.

Fecha de inscripción  
**22 Abr 2021**

Regimen  
**Régimen Académico**

## Categoría 11 Activos Operacionales y Establecimientos de Comercio

### Alcance

- Revalorización de activos, inventarios, materia prima, producto en proceso y producto terminado. Establecimientos de comercio.

Fecha de inscripción  
**22 Abr 2021**

Regimen  
**Régimen Académico**

## Categoría 12 Intangibles

### Alcance

- Marcas, patentes, secretos empresariales, derechos autor, nombres comerciales, derechos deportivos, espectro radioeléctrico, fondo de comercio, prima comercial y otros similares.



PIN de Validación: abc50a80



Fecha de inscripción  
**22 Abr 2021**

Regimen  
**Régimen Académico**

### Categoría 13 Intangibles Especiales

#### Alcance

- Daño emergente, lucro cesante, daño moral, servidumbres, derechos herenciales y litigiosos y demás derechos de indemnización o cálculos compensatorios y cualquier otro derecho no contemplado en las clases anteriores.

Fecha de inscripción  
**22 Abr 2021**

Regimen  
**Régimen Académico**

Adicionalmente, ha inscrito las siguientes certificaciones de calidad de personas (Norma ISO 17024) y experiencia:

- Certificación expedida por Lonja de Propiedad Raíz Avaluadores y Constructores de Colombia, en la categoría Inmuebles Urbanos vigente desde el 27 de Abril de 2018 hasta el 25 de Abril de 2022, inscrito en el Registro Abierto de Avaluadores, en la fecha que se refleja en el anterior cuadro.

**NOTA: LA FECHA DE VIGENCIA DE LOS DOCUMENTOS ACÁ RELACIONADOS, ES INDEPENDIENTE DE LA VIGENCIA DE ESTE CERTIFICADO Y DIFERENTE DE LA VIGENCIA DE INSCRIPCIÓN EN EL RAA**

#### Los datos de contacto del Avaluador son:

Ciudad: GIRARDOT, CUNDINAMARCA  
Dirección: CALLE 18 NO9-96  
Teléfono: 3164367887  
Correo Electrónico: ell.trebol@gmail.com

#### Títulos Académicos, Certificados de Aptitud Ocupacional y otros programas de formación:

Tecnico Laboral por Competencias en Avalúos - Corporación Tecnológica Empresarial  
Arquitecto - Universidad Piloto de Colombia.

Que revisados los archivos de antecedentes del Tribunal Disciplinario de la ERA Corporación Autorregulador Nacional de Avaluadores - ANA; no aparece sanción disciplinaria alguna contra el(la) señor(a) OSCAR MAURICIO QUINTERO ARISTIZABAL, identificado(a) con la Cédula de ciudadanía No. 79411838.

El(la) señor(a) OSCAR MAURICIO QUINTERO ARISTIZABAL se encuentra al día con el pago sus derechos de registro, así como con la cuota de autorregulación con Corporación Autorregulador Nacional de



PIN de Validación: abc50a80



### Avaluadores - ANA.

Con el fin de que el destinatario pueda verificar este certificado se le asignó el siguiente código de QR, y puede escanearlo con un dispositivo móvil u otro dispositivo lector con acceso a internet, descargando previamente una aplicación de digitalización de código QR que son gratuitas. La verificación también puede efectuarse ingresando el PIN directamente en la página de RAA <http://www.raa.org.co>. Cualquier inconsistencia entre la información acá contenida y la que reporte la verificación con el código debe ser inmediatamente reportada a Corporación Autorregulador Nacional de Avaluadores - ANA.



**PIN DE VALIDACIÓN**

**abc50a80**

El presente certificado se expide en la República de Colombia de conformidad con la información que reposa en el Registro Abierto de Avaluadores RAA., a los dos (02) días del mes de Abril del 2023 y tiene vigencia de 30 días calendario, contados a partir de la fecha de expedición.

Firma: \_\_\_\_\_  
Alexandra Suarez  
Representante Legal