



QR validez del avalúo



AVALÚOS - CONSTRUCTORA - INTERVENTORIA
Informe de Valuación de un Inmueble de uso

Vivienda

Urbano

AVALUO: LRCAJA-1016013867

Fecha del avalúo		Fecha de visita	31/03/2023
Dirigido a	Caja Promotora de Vivienda Militar y de Policía		
Dirección	CALLE 84 SUR # 96 85 TORRE 27 APTO 603		
Barrio	Parque de bogota		
Ciudad	Bogotá D.C.		
Departamento	Cundinamarca		
Propietario	BORBON PIRA		

MIEMBROS DE LA LONJA DE BOGOTÁ-Oficina: Cl 151 #18A-34 OF. 505 Bogotá; PBX: 6019159007 Ext. 101
Página web: www.losrosales.com Email: avaluos@losrosales.com
Bogotá D.C.-COLOMBIA



AVALÚOS - CONSTRUCTORA - INTERVENTORIA

Bogotá D.C.,

Señor(es):

Caja Promotora de Vivienda Militar y de Policía

Avalúo solicitado por: CARLOS MANUEL GARCIA

Ciudad

Apreciado(s) Señor(es)

Atendiendo su amable solicitud, adjunto a la presente le estamos enviando el informe de Valuación correspondiente al Valor de Mercado del bien inmueble de propiedad de **BORBON PIRA** ubicado en la CALLE 84 SUR # 96 85 TORRE 27 APTO 603 Parque de bogota, de la ciudad de Bogotá D.C..

Para la determinación del valor comercial del inmueble objeto de avalúo, de acuerdo con lo establecido en el Decreto 1420 del 24 de julio de 1998 y su correspondiente resolución reglamentaria Resolución 620 del 23 de septiembre de 2008 expedida por el Instituto Geográfico Agustín Codazzi, por la cual se establecen los procedimientos para los avalúos ordenados dentro del marco de la Ley 388 de 1997.

Según los criterios analizados, nuestro Avalúo arrojó un valor de \$112,180,523.50 pesos m/cte (Ciento doce millones ciento ochenta mil quinientos veintitres).

Atentamente,

Los Rosales Constructora Inmobiliaria S.A.S.

LIQUIDACIÓN

VALOR COMERCIAL

Tipo de Área	Descripción	Área	Unidad	Valor unitario	%	Valor total
Area Privada	AP 603 MZ2 ET 7 TO 27	43.90	M2	\$2,555,365.00	100.00%	\$112,180,523.50
TOTALES					100%	\$112,180,523.50

Valor en letras
Ciento doce millones ciento ochenta mil quinientos veintitres Pesos Colombianos

Perito actuante


cc. 91.528.506

GERMAN ANDRES SANDOVAL NUÑEZ
RAA Nro: AVAL-91528506
C.C: 91528506

VALORES/TIPO DE AREA.			INFORMACIÓN UVR	
	Terreno	Construcción	Valor UVR	332.6236
Integral	0	2,555,365	Valor del avalúo en UVR	337,259.66
Proporcional	0	112,180,524	Valor asegurable	112,180,524
% valor proporcional	0	100	Tiempo esperado comercialización	12
Calificación garantía	Favorable			
Observación calificación	El inmueble es favorable para Caja Promotora de Vivienda Militar y de Policía Modelo 8-14			
Observación	<p>El inmueble se encuentra ubicado en la ciudad de Bogotá, la dirección fue tomada de los documentos jurídicos suministrados. Salvedades: El presente avalúo no representa en ninguno de los casos un estudio de títulos; ni un dictamen estructural o de cualquier otra rama de la ingeniería civil o la arquitectura.</p> <p>De acuerdo a la información entregada en visita, los parqueaderos son comunales, no informan la cantidad.</p> <p>Vecindario con buen amueblamiento urbano, vías pavimentadas en concreto flexible y vías peatonales en concreto, en buen estado, sin impacto ambiental negativo evidente en el momento de la visita.</p> <p>Escritura: 2897, Fecha escritura: 09/05/201, Notaría escritura: 62, Ciudad escritura: Bogotá D.C., Administración: 60000, Total unidades: 650, Condiciones: Solo construcción, Nro. Pisos: 6, Portería: Si, Horario vigilancia: 24 horas, Tanque: Si, Cancha: Si, Zonas verdes: Si, Shut: Si, Bomba eyectora: Si, Biciclétero: Si, Ascensores: No</p> <p>Estructura en aparente buen estado de conservación, en la visita no se evidencian daños que afecten activamente la propiedad.</p>			

Apartamento. Consta de: sala: 1, Comedor: 1, Cocina: Sencilla, Baño social: 1, Habitaciones: 2, Closet: 0, Estudio: 1, Zona ropas: 1, Ventilación: Bueno, Iluminación: Bueno Tiene dos habitaciones y el estudio esta siendo usado como habitacion.
El predio cuenta con buena iluminación y ventilación, con distribución agradable y funcional; cuenta con todos los requisitos necesarios para su habitabilidad.

GENERAL					
Código	LRCAJA-1016013867	Propósito	Modelo 8-14	Tipo avalúo	valor comercial
Datos del dirigido a:					
Dirigido A	Caja Promotora de Vivienda Militar y de Policía				
Tipo identificación	NIT.	Documento	NIT 860021967-7	Email	
Datos del solicitante:					
Solicitante	CARLOS MANUEL GARCIA				
Tipo identificación	C.C.	Documento	1016013867	Teléfono	3214789435
Email	marisolmarisolbp@hotmail.com				
Datos del propietario:					
Propietario	BORBON PIRA				
Tipo identificación	C.C.	Documento	1014232326	Ocupante	Propietario
Datos del inmueble objeto de avalúo:					
Dirección	CALLE 84 SUR # 96 85 TORRE 27 APTO 603				
Conjunto	CONJUNTO RESIDENCIAL PARQUES DE BOGOTA-ALISO				
Ciudad	Bogotá D.C.	Departamento	Cundinamarca	Estrato	2
Sector	Urbano	Barrio	Parque de bogota	Condiciones PH	Construcción
Tipo Inmueble	Apartamento	Tipo subsidio	N/A	Sometido a PH	Si
Observación	El inmueble se encuentra ubicado en la ciudad de Bogotá, la dirección fue tomada de los documentos jurídicos suministrados. Salvedades: El presente avalúo no representa en ninguno de los casos un estudio de títulos; ni un dictamen estructural o de cualquier otra rama de la ingeniería civil o la arquitectura.				

CARACTERISTICAS GENERALES

Uso actual	Vivienda	Piso inmueble	6																				
Clase inmueble	Multifamiliar	Otro		Método evaluación	MERCADO																		
Justificación de Metodología	Para la determinación del valor comercial del inmueble objeto de avalúo, de acuerdo con lo establecido en el Decreto 1420 del 24 de julio de 1998 y su correspondiente resolución reglamentaria Resolución 620 del 23 de septiembre de 2008 expedida por el Instituto Geográfico Agustín Codazzi, por la cual se establecen los procedimientos para los avalúos ordenados dentro del marco de la Ley 388 de 1997 ; se utiliza el siguiente (s) método(s): MÉTODO DE COMPARACIÓN O DE MERCADO: Es la técnica valuatoria que busca establecer el valor comercial del bien, a partir del estudio de las ofertas o transacciones recientes, de bienes semejantes y comparables al del objeto de avalúo. Tales ofertas o transacciones deberán ser clasificadas, analizadas e interpretadas para llegar a la estimación del valor comercial.																						
<table><tr><th>ÁREAS JURÍDICAS</th><th>UND</th><th>VALOR</th></tr><tr><td>AREA CONSTRUIDA</td><td>M2</td><td>47.51</td></tr><tr><td>AREA PRIVADA</td><td>M2</td><td>43.90</td></tr></table>			ÁREAS JURÍDICAS	UND	VALOR	AREA CONSTRUIDA	M2	47.51	AREA PRIVADA	M2	43.90	<table><tr><th>ÁREAS CATASTRAL</th><th>UND</th><th>VALOR</th></tr><tr><td>AREA</td><td>M2</td><td>43.90</td></tr><tr><td>AVALUO CATASTRAL 2023</td><td>PESOS</td><td>75.135.000</td></tr></table>			ÁREAS CATASTRAL	UND	VALOR	AREA	M2	43.90	AVALUO CATASTRAL 2023	PESOS	75.135.000
ÁREAS JURÍDICAS	UND	VALOR																					
AREA CONSTRUIDA	M2	47.51																					
AREA PRIVADA	M2	43.90																					
ÁREAS CATASTRAL	UND	VALOR																					
AREA	M2	43.90																					
AVALUO CATASTRAL 2023	PESOS	75.135.000																					
<table><tr><th>ÁREAS MEDIDAS EN VISITA</th><th>UND</th><th>VALOR</th></tr><tr><td>AREA PRIVADA MEDIDA</td><td>M2</td><td>43</td></tr></table>			ÁREAS MEDIDAS EN VISITA	UND	VALOR	AREA PRIVADA MEDIDA	M2	43	<table><tr><th>ÁREAS VALORADAS</th><th>UND</th><th>VALOR</th></tr><tr><td>AREA PRIVADA VALORADA</td><td>M2</td><td>43.90</td></tr></table>			ÁREAS VALORADAS	UND	VALOR	AREA PRIVADA VALORADA	M2	43.90						
ÁREAS MEDIDAS EN VISITA	UND	VALOR																					
AREA PRIVADA MEDIDA	M2	43																					
ÁREAS VALORADAS	UND	VALOR																					
AREA PRIVADA VALORADA	M2	43.90																					
Perspectivas de valoración	De acuerdo a las condiciones del sector y a la dinámica de mercado del mismo, se consideran perspectivas de valoración medias																						
Actualidad edificadora	No se observó actividad edificadora en su entorno inmediato.																						
Comportamiento Oferta y Demanda	Del análisis del segmento del mercado relativo a los inmuebles comparables con el que se valora se deduce que la oferta en la zona es media, y se considera que la demanda es media.																						
Reglamentación urbanística:	INMUEBLE SOMETIDO A PROPIEDAD HORIZONTAL. Ley 675 de 2001.																						

INFORMACIÓN JURÍDICA

ESCRITURAS

Nro. escritura	Tipo	Fecha	Notaria	Ciudad
8302	EscrituraDePropiedad	28/09/2017	62	Bogotá D.C.

MATRÍCULAS

Nro. Matrícula	Fecha	Chip	Coeficiente	Cédula catastral	Detalle
50S-40733735	30/03/2023	AAA0263HFOM	0.15410		AP 603 MZ2 ET 7 TO 27

Observación

La información fue tomada de los documentos jurídicos suministrados.

GARAJES Y DEPOSITOS

Observación

De acuerdo a la información entregada en visita, los parqueaderos son comunales, no informan la cantidad.

DEL ENTORNO

SERVICIOS PÚBLICOS

	Sector	Inmueble
Energía	SI	SI
Acueducto	SI	SI
Alcantarillado	SI	SI
Gas	SI	SI

AMOBLAMIENTO URBANO

	Sector
Alumbrado	SI
Arborizacion	SI
Alamedas	SI
Ciclo rutas	SI

CARACTERISTICAS

Uso predominante	Residencial	Área de actividad	Residencial.	Demanda / Interés	Media
Estrato	2	Barrio legal	Si	Topografía	Plana
Transporte	Regular	Condiciones de salubridad	Bueno		

EQUIPAMIENTO			VIAS, ANDENES Y SARDINELES		
	Nivel	Nivel Distancia		Sector	Conservación
Zonas recreativas	Bueno	300-400	Andenes	SI	Bueno
Áreas verdes	Bueno	300-400	Sardineles	SI	Bueno
Estacionamiento	Bueno	300-400	Vías pavimentadas	SI	Bueno
Asistencial	Bueno	300-400	Tipo de vía	via en concreto con con andenes, doble vía carril sencillo	
Escolar	Bueno	mas de 500			
Comercial	Bueno	mas de 500			

IMPACTO AMBIENTAL					
Aire	NO	Basura	NO	Inseguridad	NO
Ruido	NO	Aguas	NO	Otro	NO
Observación:	Vecindario con buen amueblamiento urbano, vías pavimentadas en concreto flexible y vías peatonales en concreto, en buen estado, sin impacto ambiental negativo evidente en el momento de la visita.				

PROPIEDAD HORIZONTAL					
Escritura de Propiedad Horizontal	2897		Fecha escritura	09/05/201	
Notaria escritura	62		Ciudad escritura	Bogotá D.C.	
Valor administración	60000	Total unidades	650	Terraza comunal	No
Condiciones	Solo construcción	# Pisos edificio	6	Porteria	Si
Horario vigilancia	24 horas	Tanque	Si	Cancha	Si
Zonas verdes	Si	Shut	Si	Citófono	No
Aire acondicionado	No	Teatrino	No	Sauna	No

Club	No	Bomba eyectora	Si	Gimnasio	No
Bicicletero	Si	Garaje visitante	No	Golfito	No
Calefacción	No	Planta eléctrica	No	Jardín infantil	No
Piscinas	No	Ascensores	No	#Ascensores	
#Sotanos					
Observación	Escritura: 2897, Fecha escritura: 09/05/201, Notaría escritura: 62, Ciudad escritura: Bogotá D.C., Administración: 60000, Total unidades: 650, Condiciones: Solo construcción, Nro. Pisos: 6, Portería: Si, Horario vigilancia: 24 horas, Tanque: Si, Cancha: Si, Zonas verdes: Si, Shut: Si, Bomba eyectora: Si, Bicicléro: Si, Ascensores: No				

ESTRUCTURA					
Estado de la conservación	Bueno	Estructura	Industrializado	Estructura reforzada	SI
Material construcción	concreto reforzado	Tipo estructura	Mampostería Confinada		
Daños por Sismos	SI	Ajustes sismos resistentes	NO	Cubierta	teja de fibrocemento
Fachada	ladrillo a la vista	Ancho fachada	Mayor 9 metros	Irregularidad planta	No
Irregularidad altura	No	Tipología vivienda	Edificio en Altura - Piso en bloque aislado	Otro tipología vivienda	
Año construcción	2017	Edad Inmueble	6 años	Vida útil	100
Estado construcción	Usada	%Avance			
Licencia construcción					
Observación	Estructura en aparente buen estado de conservación, en la visita no se evidencian daños que afecten activamente la propiedad.				

DEPENDENCIAS					
INFORMACIÓN DEPENDENCIAS					
Sala	1	Comedor	1	Cocina	Sencilla
Baños Sociales	1	Patio interior	0	Habitaciones	2
Closet	0	Baños privados	0	Estar	0
Bodega	0	Estudio	1	Cuarto servicio	0
Baños servicio	0	Zona ropas	1	Local	0

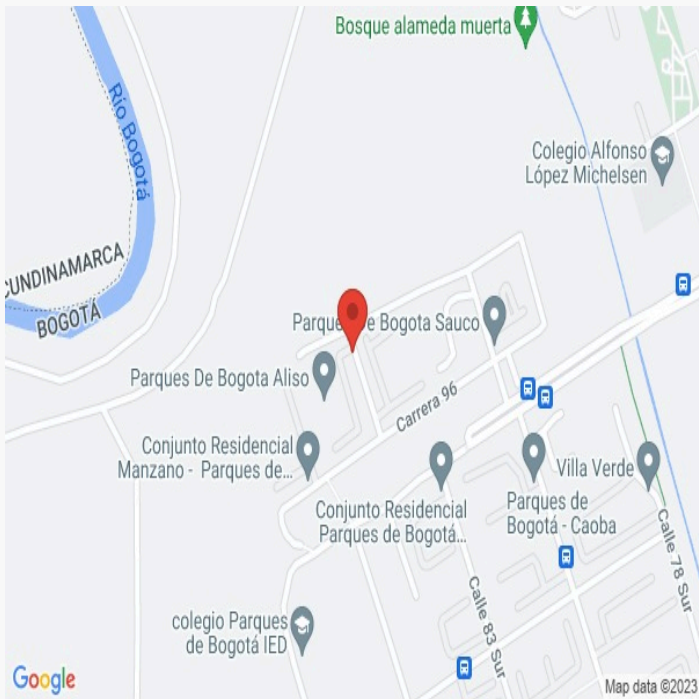
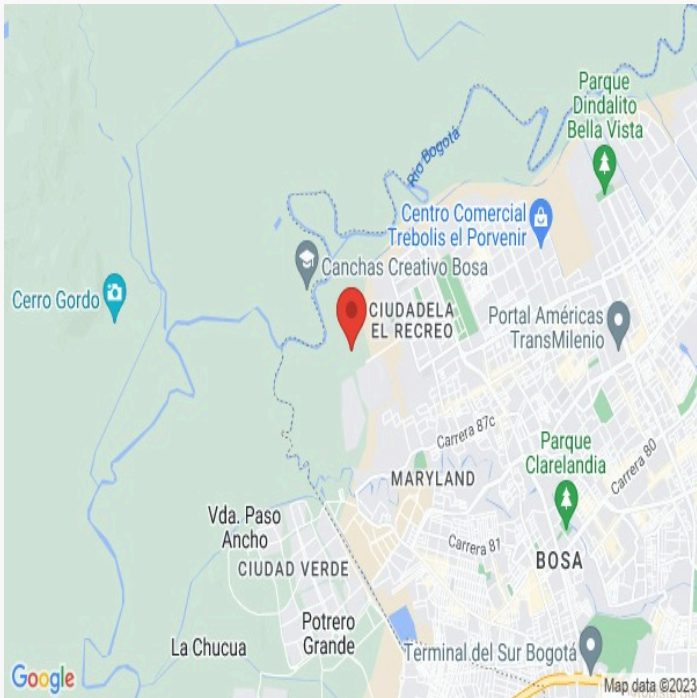
Balcón	0	Jardin	0	Zona verde	0
Oficina	0	Ventilación	Bueno	Iluminación	Bueno
Observación	Apartamento. Consta de: sala: 1, Comedor: 1, Cocina: Sencilla, Baño social: 1, Habitaciones: 2, Closet: 0, Estudio: 1, Zona ropas: 1, Ventilación: Bueno, Iluminación: Bueno Tiene dos habitaciones y el estudio está siendo usado como tercera habitación.				

ACABADOS

	Sala	Comedor	Cocina	Baño	Piso	Techo	Muro	Carpintería
Calidad	Normal	Normal	Normal	Normal	Normal	Normal	Normal	Normal
Estado	Bueno.	Bueno.	Bueno.	Bueno.	Bueno.	Bueno.	Bueno.	Bueno.
Observación	El predio cuenta con buena iluminación y ventilación, con distribución agradable y funcional; cuenta con todos los requisitos necesarios para su habitabilidad.							

UBICACIÓN GEOGRÁFICA

Dirección: CALLE 84 SUR # 96 85 TORRE 27 APTO 603 | Parque de bogota | Bogotá D.C. | Cundinamarca



LATITUD

MAGNA SIRGAS: 4.629133
GEOGRAFICAS : 4° 37' 44.8788''

LONGITUD

MAGNA SIRGAS: -74.212118
GEOGRAFICAS : 74° 12' 43.6248''

MERCADO

#	DIRECCION	# PISO	VALOR VENTA	NEG	VALOR DEPURADO	# GARAJE	VALOR UNIDAD GARAJE	# DEPOSITO Y OTROS	VALOR DEPOSITO Y OTROS	VALOR M2	TELEFONO
1	PARQUES DE BOGOTA	6	\$130,000,000	.97	\$126,100,000		\$0		\$0	\$2,872,437.36	3175180976
2	PARQUES DE BOGOTA	4	\$125,000,000	.97	\$121,250,000		\$0		\$0	\$2,761,959.00	3015838717
3	PARQUES DE BOGOTA	3	\$129,000,000	.97	\$125,130,000		\$0		\$0	\$2,850,341.69	3145773391
4	PARQUES DE BOGOTA	4	\$130,000,000	.97	\$126,100,000		\$0		\$0	\$2,872,437.36	3125366017
Del inmueble		6		.		0		0			

#	EDAD	AREA CONSTRUIDA	AREA PRIVADA	FACTOR ACABADOS	FACTOR EDAD	FACTOR PISO	FACTOR TAMANO	FACTOR UBICACION	FACTOR HOMOLOGACION	RESULTADOS
1	6	48	43.90	.9	1.0	1.0	1.0	1.0	0.9	\$2,585,193.62
2	6	48	43.90	.9	1.0	1.0	1.0	1.0	0.9	\$2,485,763.10
3	6	48	43.90	.9	1.0	1.0	1.0	1.0	0.9	\$2,565,307.52
4	6	48	43.90	.9	1.0	1.0	1.0	1.0	0.9	\$2,585,193.62
	6 años									
									PROMEDIO	\$2,555,364.47
									DESV. STANDAR	\$47,338.40
									COEF. VARIACION	1.85%

VALOR MÁXIMO	POR Mt2	\$2,602,702.86	TOTAL	\$114,258,655.62
VALOR MÍNIMO	POR Mt2	\$2,508,026.07	TOTAL	\$110,102,344.41
VALOR TOTAL	\$112,180,523.50			

Observaciones:

Enlaces:
https://losrosales.co/avaluos/img/adjuntos/10823_archivopdflinks.html

1-<https://www.fincaraiz.com.co/inmueble/apartamento-en-venta/bosa-el-recreo/bogota/7972229>

2-<https://www.fincaraiz.com.co/inmueble/apartamento-en-venta/san-bernardino-xxv/bogota/10041430>

3-<https://www.fincaraiz.com.co/inmueble/apartamento-en-venta/bosa/bogota/7715560>

4-<https://www.fincaraiz.com.co/inmueble/apartamento-en-venta/san-bernardino-xxv/bogota/7850446>

FOTOS 5

Vía frente al inmueble



Entorno



Entorno



Contador de Energia



Contador de Agua



Contador de Gas



Fachada del Inmueble



Fachada del Inmueble



FOTOS 5

Nomenclatura Inmueble yo Conjunto




Nomenclatura Inmueble yo Conjunto




Fachada del Conjunto



Fachada del Conjunto



Fachada del Conjunto



Nomenclatura del Conjunto



Sala Comedor



Sala Comedor



FOTOS 5

Sala Comedor



Cocina




Cocina




Zona de Ropas



Zona de Ropas



Estudio



Estudio



Estudio



FOTOS 5

Habitación 1



Habitación 1



Habitación 2



Baño Social 1



Baño Social 1



Detalle de acabados



Zonas Verdes



Garajes ComunesCJ



FOTOS 5

Garajes ComunesCJ



Juegos InfantilesCJ



BicicleteroCJ



Garajes para motosCJ



Garajes para motosCJ



Otras Zonas SocialesCJ



CONSIDERACIONES FINALES PARA EL INFORME DE AVALÚO

VOCABULARIO: **PRECIO:** Es un término que se utiliza para la cuantía que se solicita, ofrece o paga por un bien o servicio. El precio de venta es un hecho histórico. **COSTO:** es el precio pagado por los bienes y servicios o la cantidad exigida para crear o producir el bien o el servicio. **MERCADO:** un mercado es el entorno en el que se comercializan bienes y servicios entre compradores y vendedores a través de un mecanismo de precios. --- **AVALÚO:** Es el estudio o proceso mediante el cual se estima y documenta el valor de un bien o bien inmueble, servicio, actividad, cosa u objeto, de acuerdo a la apreciación personal expresada por un profesional que cuenta con los conocimientos técnicos, aplique normas y procedimientos generalmente aceptados en esta especialidad. --- **VALOR COMERCIAL:** Es el precio más probable en que se podría comercializar un bien, en las circunstancias prevalecientes a la fecha del avalúo, en un plazo razonable de exposición, en una transacción llevada a cabo entre un oferente y un demandante libre de presiones, bien informados.

ABREVIACIONES: **Apartamento:** APTO ó AP --- **TORRE:** TO --- **LOTE:** LO --- **CASA:** CS o CA --- **AVENIDA:** AV --- **CALLE:** CL --- **CARRERA:** CRA ó KR--- **Diagonal:** Diag. --- **Conjunto:** CJ --- **Edificio:** ED --- **Residencial:** Res --- **Eta**

----- **METODOLOGÍA:** Para la determinación del valor comercial del inmueble objeto de avalúo, de acuerdo con lo establecido en el **Decreto 1420 del 24 de julio de 1998** y su correspondiente resolución reglamentaria **Resolución 620 del 23 de septiembre de 2008** expedida por el Instituto Geográfico Agustín Codazzi, por la cual se establecen los procedimientos para los avalúos ordenados dentro del marco de la **Ley 388 de 1997:**

1. Método de comparación o de mercado: Es la técnica valuatoria que busca establecer el valor comercial del bien, a partir del estudio de las ofertas o transacciones recientes, de bienes semejantes y comparables al del objeto de avalúo. Tales ofertas o transacciones deberán ser clasificadas, analizadas e interpretadas para llegar a la estimación del valor comercial.

2. Método de capitalización de rentas o ingresos: Es la técnica valuatoria que busca establecer el valor comercial de un bien, a partir de las rentas o ingresos que se puedan obtener del mismo bien, o inmuebles semejantes y comparables por sus características físicas, de uso y ubicación, trayendo a valor presente la suma de los probables ingresos o rentas generadas en la vida remanente del bien objeto de avalúo, con una tasa de capitalización o interés.

3. Método de costo de reposición: Es el que busca establecer el valor comercial del bien objeto de avalúo a partir de estimar el costo total de la construcción a precios de hoy, un bien semejante al del objeto de avalúo, y restarle la depreciación acumulada. Para la depreciación de las construcciones se deben emplear modelos continuos y no los discontinuos o en escalera. Deberá adoptarse un sistema que tenga en cuenta la edad y el estado de conservación, tal como lo establece Fitto y Corvini.

4-) Método o técnica Residual: Es el que busca establecer el valor comercial del bien, normalmente para el terreno, a partir de estimar el monto total de las ventas de un proyecto de construcción, acorde con la reglamentación urbanística vigente y de conformidad con el mercado del bien final vendible, en el terreno objeto de avalúo. Este método (técnica) debe desarrollarse bajo el principio de mayor y mejor uso.

DECLARACION DE CUMPLIMIENTO

El valuador confirma que: el informe de valuación es confidencial para las partes, hacia quien está dirigido o sus asesores profesionales, para el propósito específico del encargo; no se acepta ninguna responsabilidad ante ninguna tercera parte, y el valuador no acepta ninguna responsabilidad por la utilización inadecuada del informe. Se prohíbe la publicación del informe en todo o en parte, o cualquier referencia al mismo, o a las cifras de valuación contenidas en él, o los nombres y afiliación profesional de los valuadores, sin el consentimiento escrito del Valuador. ---- **El profesional que firma** declara que no tiene hoy, ni espera tener en el futuro, interés en la propiedad valorada; ni participación en los usos que se hagan del avalúo, ni con las personas que participen en la operación. Ha inspeccionado el inmueble personalmente y/o su equipo de trabajo con RAA

vigente, y la información es la observada; los inconvenientes y limitaciones que pueda tener el bien y su vecindario, están mencionados. Además, se mantendrá un nivel de confidencialidad, acorde a las exigencias de **Los Rosales Constructora Inmobiliaria S.A.S.** ---No es responsabilidad del valuador, el uso de este informe, para un fin distinto al que fue solicitado. --- **La valuación se llevó a cabo conforme a un código de ética** y normas de conducta. El Valuador ha cumplido los requisitos de formación de su profesión. Se adjunta el registro RAA de evaluador en el presente informe. Las descripciones de hechos presentadas en el informe son correctas hasta donde el Valuador alcanza a conocer. Los análisis y resultados solamente se ven restringidos por las hipótesis y condiciones restrictivas que se describen en el informe.

CONDICIONANTES Y SALVEDADE AL AVALÚO

La compañía valuadora así como el valuador no serán responsables de la veracidad de la información urbanística que afecte o haya afectado el inmueble objeto del predio en el momento de la realización del avalúo. El evaluador deberá dejar consignadas las inconsistencias que observe. --- **La compañía valuadora** así como el valuador no serán responsables de la veracidad de la información y ubicación del bien recibido del solicitante; los antecedentes de propiedad asentados en el presente Avalúo es la contenida en la documentación oficial proporcionada por el solicitante del propio Avalúo y/o propietario del bien a valorar y/o entidad pública o privada solicitante del avalúo, la cual asumimos como correcta y se recibe de buena fe. Entre ella, podemos mencionar la escritura de propiedad o propiedad horizontal, certificado de libertad y tradición, entre otros. --- **El presente Avalúo es de USO exclusivo del(os) solicitante(s)** para el destino o propósito expresado en el mismo, por lo que no podrá ser utilizado para fines distintos. --- **La presente tasación no constituye un dictamen estructural, de cimentación, de hidrología, de suelos, de sismología,** o de cualquier otra rama de la ingeniería civil o la arquitectura, por lo tanto, no puede ser utilizado para fines relacionados con esas ramas ni se asume responsabilidad por vicios ocultos u otras características del inmueble que no puedan ser apreciadas en una visita normal de inspección física para efectos de tasación. Incluso cuando se aprecien algunas características que puedan constituir anomalías con respecto al estado de conservación normal -según la vida útil consumida- de un inmueble o a su estructura, el valuador no asume mayor responsabilidad que así indicarlo cuando son detectadas, ya que aunque se presenten estados de conservación malos o ruinosos, es obligación del perito realizar la tasación según los criterios y normas vigentes y aplicables según el propósito del mismo. -- **No se han tenido** en cuenta en la elaboración del presente informe, posibles contingencias o afectaciones de orden jurídico, tales como: Titulación, Modos de Adquisición de Dominio, limitaciones de dominio, Contratos de Tenencia, Demandas Pendientes y en general cualquier asunto de carácter legal. El valor asignado se entiende como valor presente del inmueble tal y como se encontraba al momento de efectuar la visita de inspección. **Por tales motivos, el presente avalúo, no representa en ninguno de los casos un estudio de títulos.** --- Los valores comerciales asignados a los inmuebles, tienen que ver directamente con el área determinada en los documentos públicos suministrados por el interesado y/o áreas susceptibles de legalizar de acuerdo a la normatividad aplicable. --**Vigencia del avalúo: decretos 1420/1998 y 422/2000**, expedidos por el Ministerio de Hacienda y Crédito Público y ministerio de Desarrollo Económico, el presente avalúo tiene una **vigencia de un año**, contado desde la fecha expedición, siempre y cuando las condiciones físicas, intrínsecas, extrínsecas y normativas del inmueble valuado, no sufran cambios significativos, así como tampoco se presenten variaciones representativas del mercado inmobiliario comparable. Por otra parte, el **Decreto 145/2000**, "por medio del cual se establecen las condiciones de los créditos de vivienda individual a largo plazo, el avalúo practicado para tal fin, debe encontrarse dentro de los **seis (6) meses** anteriores al otorgamiento del crédito" --- **FAVORABILIDAD:** La finalidad de un proceso valuatorio, es dar valor, por tal motivo cuando se da un concepto de favorabilidad, este está sujeto al cumplimiento de las políticas exigidas por la entidad a la que se le está dirigiendo el avalúo, la cual establece los requisitos para dar un concepto, de acuerdo a los requerimientos internos de dicha entidad. La favorabilidad es un concepto independiente al valor del avalúo, el cual no se afecta por dicho concepto. NO es responsabilidad del perito y/o de Los Rosales dicho concepto, el cual se aporta de buena fe, es responsabilidad de a quien se dirige el avalúo verificar de acuerdo a sus políticas.

FINAL DEL INFORME AVALÚO LRCAJA-1016013867



PIN de Validación: bfa40b9a



<https://www.raa.org.co>



Corporación Autorregulador Nacional de Avaluadores - ANA

NIT: 900796614-2

Entidad Reconocida de Autorregulación mediante la Resolución 20910 de 2016 de la Superintendencia de Industria y Comercio

El señor(a) GERMAN ANDRES SANDOVAL NUÑEZ, identificado(a) con la Cédula de ciudadanía No. 91528506, se encuentra inscrito(a) en el Registro Abierto de Avaluadores, desde el 26 de Abril de 2018 y se le ha asignado el número de avaluador AVAL-91528506.

Al momento de expedición de este certificado el registro del señor(a) GERMAN ANDRES SANDOVAL NUÑEZ se encuentra **Activo** y se encuentra inscrito en las siguientes categorías y alcances:

Categoría 1 Inmuebles Urbanos

Alcance

- Casas, apartamentos, edificios, oficinas, locales comerciales, terrenos y bodegas situados total o parcialmente en áreas urbanas, lotes no clasificados en la estructura ecológica principal, lotes en suelo de expansión con plan parcial adoptado.

Fecha de inscripción
26 Abr 2018

Regimen
Régimen de Transición

Fecha de actualización
12 Oct 2020

Regimen
Régimen Académico

Categoría 2 Inmuebles Rurales

Alcance

- Terrenos rurales con o sin construcciones, como viviendas, edificios, establos, galpones, cercas, sistemas de riego, drenaje, vías, adecuación de suelos, pozos, cultivos, plantaciones, lotes en suelo de expansión sin plan parcial adoptado, lotes para el aprovechamiento agropecuario y demás infraestructura de explotación situados totalmente en áreas rurales.

Fecha de inscripción
26 Abr 2018

Regimen
Régimen de Transición

Fecha de actualización
12 Oct 2020

Regimen
Régimen Académico

Categoría 3 Recursos Naturales y Suelos de Protección

Alcance

- Bienes ambientales, minas, yacimientos y explotaciones minerales. Lotes incluidos en la estructura ecológica principal, lotes definidos o contemplados en el Código de recursos Naturales Renovables y daños ambientales.

Fecha de inscripción
15 Oct 2020

Regimen
Régimen Académico



PIN de Validación: bfa40b9a



Categoría 4 Obras de Infraestructura

Alcance

- Estructuras especiales para proceso, puentes, túneles, acueductos y conducciones, presas, aeropuertos, muelles y demás construcciones civiles de infraestructura similar.

Fecha de inscripción
15 Oct 2020

Regimen
Régimen Académico

Categoría 5 Edificaciones de Conservación Arqueológica y Monumentos Históricos

Alcance

- Edificaciones de conservación arquitectónica y monumentos históricos.

Fecha de inscripción
15 Oct 2020

Regimen
Régimen Académico

Categoría 6 Inmuebles Especiales

Alcance

- Incluye centros comerciales, hoteles, colegios, hospitales, clínicas y avance de obras. Incluye todos los inmuebles que no se clasifiquen dentro de los numerales anteriores.

Fecha de inscripción
15 Oct 2020

Regimen
Régimen Académico

Categoría 7 Maquinaria Fija, Equipos y Maquinaria Móvil

Alcance

- Equipos eléctricos y mecánicos de uso en la industria, motores, subestaciones de planta, tableros eléctricos, equipos de generación, subestaciones de transmisión y distribución, equipos e infraestructura de transmisión y distribución, maquinaria de construcción, movimiento de tierra, y maquinaria para producción y proceso. Equipos de cómputo: Microcomputadores, impresoras, monitores, módems y otros accesorios de estos equipos, redes, main frames, periféricos especiales y otros equipos accesorios de estos. Equipos de telefonía, electromedicina y radiocomunicación. Transporte Automotor: vehículos de transporte terrestre como automóviles, camperos, camiones, buses, tractores, camiones y remolques, motocicletas, motociclos, mototriciclos, cuatrimotos, bicicletas y similares.

Fecha de inscripción
26 Abr 2018

Regimen
Régimen de Transición

Fecha de actualización
12 Oct 2020

Regimen
Régimen Académico



PIN de Validación: bfa40b9a



Categoría 8 Maquinaria y Equipos Especiales

Alcance

- Naves, aeronaves, trenes, locomotoras, vagones, teleféricos y cualquier medio de transporte diferente del automotor descrito en la clase anterior.

Fecha de inscripción
15 Oct 2020

Regimen
Régimen Académico

Categoría 9 Obras de Arte, Orfebrería, Patrimoniales y Similares

Alcance

- Arte, joyas, orfebrería, artesanías, muebles con valor histórico, cultural, arqueológico, palenteológico y similares.

Fecha de inscripción
15 Oct 2020

Regimen
Régimen Académico

Categoría 10 Semovientes y Animales

Alcance

- Semovientes, animales y muebles no clasificados en otra especialidad.

Fecha de inscripción
15 Oct 2020

Regimen
Régimen Académico

Categoría 11 Activos Operacionales y Establecimientos de Comercio

Alcance

- Revalorización de activos, inventarios, materia prima, producto en proceso y producto terminado. Establecimientos de comercio.

Fecha de inscripción
15 Oct 2020

Regimen
Régimen Académico

Categoría 12 Intangibles

Alcance

- Marcas, patentes, secretos empresariales, derechos autor, nombres comerciales, derechos deportivos, espectro radioeléctrico, fondo de comercio, prima comercial y otros similares.



PIN de Validación: bfa40b9a



Fecha de inscripción
15 Oct 2020

Regimen
Régimen Académico

Categoría 13 Intangibles Especiales

Alcance

- Daño emergente, lucro cesante, daño moral, servidumbres, derechos herenciales y litigiosos y demás derechos de indemnización o cálculos compensatorios y cualquier otro derecho no contemplado en las clases anteriores.

Fecha de inscripción
15 Oct 2020

Regimen
Régimen Académico

Adicionalmente, ha inscrito las siguientes certificaciones de calidad de personas (Norma ISO 17024) y experiencia:

- Certificación expedida por Registro Nacional de Avaluadores R.N.A, en la categoría Inmuebles Urbanos con el Código URB-0162, vigente desde el 01 de Agosto de 2015 hasta el 31 de Agosto de 2019, inscrito en el Registro Abierto de Avaluadores, en la fecha que se refleja en el anterior cuadro.
- Certificación expedida por Registro Nacional de Avaluadores R.N.A, en la categoría Inmuebles Rurales con el Código RUR-0113, vigente desde el 01 de Agosto de 2015 hasta el 31 de Agosto de 2019, inscrito en el Registro Abierto de Avaluadores, en la fecha que se refleja en el anterior cuadro.
- Certificación expedida por Registro Nacional de Avaluadores R.N.A, en la categoría Maquinaria Fija, Equipos y Maquinaria Móvil con el Código MYE-0018, vigente desde el 01 de Diciembre de 2015 hasta el 31 de Agosto de 2019, inscrito en el Registro Abierto de Avaluadores, en la fecha que se refleja en el anterior cuadro.

NOTA: LA FECHA DE VIGENCIA DE LOS DOCUMENTOS ACÁ RELACIONADOS, ES INDEPENDIENTE DE LA VIGENCIA DE ESTE CERTIFICADO Y DIFERENTE DE LA VIGENCIA DE INSCRIPCIÓN EN EL RAA

Los datos de contacto del Avaluador son:

Ciudad: BOGOTÁ, BOGOTÁ DC

Dirección: CARRERA 108 # 70F - 47

Teléfono: 3142813371

Correo Electrónico: valoracionmaquinariasq@gmail.com

Títulos Académicos, Certificados de Aptitud Ocupacional y otros programas de formación:

Técnico Laboral por Competencias en Avalúos- EDUAMERICA Centro de Estudios Técnicos y Empresariales



PIN de Validación: bfa40b9a



Que revisados los archivos de antecedentes del Tribunal Disciplinario de la ERA Corporación Autorregulador Nacional de Avaluadores - ANA; no aparece sanción disciplinaria alguna contra el(la) señor(a) GERMAN ANDRES SANDOVAL NUÑEZ, identificado(a) con la Cédula de ciudadanía No. 91528506.

El(la) señor(a) GERMAN ANDRES SANDOVAL NUÑEZ se encuentra al día con el pago sus derechos de registro, así como con la cuota de autorregulación con Corporación Autorregulador Nacional de Avaluadores - ANA.

Con el fin de que el destinatario pueda verificar este certificado se le asignó el siguiente código de QR, y puede escanearlo con un dispositivo móvil u otro dispositivo lector con acceso a internet, descargando previamente una aplicación de digitalización de código QR que son gratuitas. La verificación también puede efectuarse ingresando el PIN directamente en la página de RAA <http://www.raa.org.co>. Cualquier inconsistencia entre la información acá contenida y la que reporte la verificación con el código debe ser inmediatamente reportada a Corporación Autorregulador Nacional de Avaluadores - ANA.



PIN DE VALIDACIÓN

bfa40b9a

El presente certificado se expide en la República de Colombia de conformidad con la información que reposa en el Registro Abierto de Avaluadores RAA., a los un (01) días del mes de Marzo del 2023 y tiene vigencia de 30 días calendario, contados a partir de la fecha de expedición.

Firma: _____

Alexandra Suarez
Representante Legal



OFICINA DE REGISTRO DE INSTRUMENTOS PUBLICOS DE BOGOTA ZONA SUR

CERTIFICADO DE TRADICION

MATRICULA INMOBILIARIA

Certificado generado con el Pin No: 230330832174676095

Nro Matrícula: 50S-40733735

Pagina 1 TURNO: 2023-134270

Impreso el 30 de Marzo de 2023 a las 02:30:17 PM

"ESTE CERTIFICADO REFLEJA LA SITUACION JURIDICA DEL INMUEBLE HASTA LA FECHA Y HORA DE SU EXPEDICION"

No tiene validez sin la firma del registrador en la ultima página

CIRCULO REGISTRAL: 50S - BOGOTA ZONA SUR DEPTO: BOGOTA D.C. MUNICIPIO: BOGOTA D. C. VEREDA: BOGOTA D. C.

FECHA APERTURA: 31-05-2017 RADICACIÓN: 2017-26918 CON: ESCRITURA DE: 10-05-2017

CODIGO CATASTRAL: **AAA0263HFOM** COD CATASTRAL ANT: SIN INFORMACION

NUPRE:

ESTADO DEL FOLIO: **ACTIVO**

DESCRIPCION: CABIDA Y LINDEROS

AP 603 MZ 2 ET 7 TO 27 CO PQ DE BOGOTA- ALISO PH CON AREA DE CONSTRUIDA 47.51 M2 AREA PRIVADA CONSTRUIDA 43.90 M2 CON COEFICIENTE DE 0.15410 % CUYOS LINDEROS Y DEMAS ESPECIFICACIONES OBRAN EN ESCRITURA NRO.2897 DE FECHA 09-05-2017 EN NOTARIA SETENTA Y DOS DE BOGOTA D. C. (ARTICULO 8 PARAGRAFO 1 DE LA LEY 1579 DE 2012)

AREA Y COEFICIENTE

AREA - HECTAREAS: METROS CUADRADOS: CENTIMETROS CUADRADOS:

AREA PRIVADA - METROS CUADRADOS: CENTIMETROS CUADRADOS: / AREA CONSTRUIDA - METROS CUADRADOS: CENTIMETROS: CUADRADOS

COEFICIENTE : %

COMPLEMENTACION:

FIDUCIARIA DAVIVIENDA S.A. (COMO VOCERA Y ADMINISTRADORA DEL FIDEICOMISO INMOBILIARIO CAMPO VERDE VIP II) ADQUIRIO POR TRANSFERENCIA DE DOMINIO A TITULO DE BENEFICIO EN FIDUCIA MERCANTIL DE FIDUCIARIA OCCIDENTE S.A. FIDUOCCIDENTE (COMO VOCERA Y ADMINISTRADORA DEL FIDEICOMISO CIUDADELA CAMPO VERDE) POR E. 8579 DEL 18-11-16 NOTARIA 72 DE BOGOTA D.C., CON REGISTRO AL FOLIO 050-40727747. ESTA ENGLOBO POR E. 17629 DEL 16-12-03 NOTARIA 29 DE BOGOTA D.C., CON REGISTRO AL FOLIO 050-40429092. ADQUIRIO LOS PREDIOS QUE ENGLOBO ASI: POR CONSTITUCION DE FIDUCIA MERCANTIL DE OCHOA FORERO JESUS ADONAI POR E. 2450 DEL 23-08-2002 NOTARIA 48 DE BOGOTA D.C. (ESTA E. FUE ACLARADA EN CUANTO A MODIFICAR LA CLAUSULA 2 NUMERAL 2.1.2, 5, 7 Y 11; POR E. 2643 DEL 06-09-2002 NOTARIA 48 DE BOGOTA D.C.), ESTE CELEBRO DIVISION MATERIAL POR E. 3049 DEL 23-07-2002 NOTARIA 2 DE BOGOTA D.C., CON REGISTRO AL FOLIO 050-40402625 Y 626. ENGLOBO POR E. 1301 DEL 12-04-83 NOTARIA 2 DE BOGOTA, CON REGISTRO AL FOLIO 050-716505. Y ADQUIRIO ESTOS PREDIOS ASI: POR COMPRA A MONTES DE OCA JULIAN POR E. 1301 ANTERIORMENTE MENCIONADA, CON REGISTRO A LOS FOLIOS 050-634670 Y 71. ESTA FIDUCIARIA ADQUIRIO OTROS PREDIOS POR CONSTITUCION DE FIDUCIA MERCANTIL DE OCHOA FORERO JESUS ADONAI POR E. 2450 ANTERIORMENTE MENCIONADA, (ESTA E. FUE ACLARADA POR LA E. 2643 ANTERIORMENTE MENCIONADA POR EL MISMO MOTIVO), CON REGISTRO A LOS FOLIOS 050-645240 Y 469461. ESTE ADQUIRIO POR COMPRA A MONTES DE OCA JULIAN POR E. 1300 DEL 12-04-83 NOTARIA 2 DE BOGOTA, CON REGISTRO AL FOLIO 050-645240. Y POR COMPRA A GUTIERREZ ANZOLA Y CIA. S. EN C., POR E. 1043 DEL 26-03-81 NOTARIA 2 DE BOGOTA, CON REGISTRO AL FOLIO 050-469461.

DIRECCION DEL INMUEBLE

Tipo Predio: URBANO

2) CL 84 SUR 96 85 TO 27 AP 603 (DIRECCION CATASTRAL)

1) CALLE 84 SUR 96-85 AP 603 MZ 2 ET 7 TO 27 CO PQ DE BOGOTA- ALISO PH

DETERMINACION DEL INMUEBLE:

DESTINACION ECONOMICA:

MATRICULA ABIERTA CON BASE EN LA(s) SIGUIENTE(s) (En caso de integración y otros)

50S - 40727747

ANOTACION: Nro 001 Fecha: 06-12-2016 Radicación: 2016-85267

Doc: ESCRITURA 8579 del 18-11-2016 NOTARIA SETENTA Y DOS de BOGOTA D. C.

VALOR ACTO: \$



OFICINA DE REGISTRO DE INSTRUMENTOS PUBLICOS DE BOGOTA ZONA SUR

CERTIFICADO DE TRADICION

MATRICULA INMOBILIARIA

Certificado generado con el Pin No: 230330832174676095

Nro Matrícula: 50S-40733735

Pagina 2 TURNO: 2023-134270

Impreso el 30 de Marzo de 2023 a las 02:30:17 PM

"ESTE CERTIFICADO REFLEJA LA SITUACION JURIDICA DEL INMUEBLE HASTA LA FECHA Y HORA DE SU EXPEDICION"

No tiene validez sin la firma del registrador en la ultima página

ESPECIFICACION: HIPOTECA ABIERTA SIN LIMITE DE CUANTIA: 0219 HIPOTECA ABIERTA SIN LIMITE DE CUANTIA SIN LIMITE DE CUANTIA VALOR CREDITO APROBADO \$1.365.000.000.

PERSONAS QUE INTERVIENEN EN EL ACTO (X-Titular de derecho real de dominio,I-Titular de dominio incompleto)

DE: FIDUCIARIA DAVIVIENDA S.A. COMO VOCERA Y ADMINISTRADORA DEL FIDEICOMISO INMOBILIARIO CAMPO VERDE VIP II

X NIT 8300537006

A: BANCO DAVIVIENDA S.A.

NIT# 8600343137

ANOTACION: Nro 002 Fecha: 10-05-2017 Radicación: 2017-26918

Doc: ESCRITURA 2897 del 09-05-2017 NOTARIA SETENTA Y DOS de BOGOTA D. C. VALOR ACTO: \$

ESPECIFICACION: CONSTITUCION REGLAMENTO DE PROPIEDAD HORIZONTAL: 0317 CONSTITUCION REGLAMENTO DE PROPIEDAD HORIZONTAL CONJUNTO RESIDENCIAL PARQUES DE BOGOTA-ALISO PH VIP

PERSONAS QUE INTERVIENEN EN EL ACTO (X-Titular de derecho real de dominio,I-Titular de dominio incompleto)

A: FIDUCIARIA DAVIVIENDA S.A.COMO VOCERA Y ADMINISTRADORA DEL FIDEICOMISO INMOBILIARIO CAMPO VERDE VIP II

X NIT. 8300537006

ANOTACION: Nro 003 Fecha: 01-08-2017 Radicación: 2017-45353

Doc: ESCRITURA 4182 del 17-06-2017 NOTARIA SETENTA Y DOS de BOGOTA D. C. VALOR ACTO: \$594,027

Se cancela anotación No: 1

ESPECIFICACION: CANCELACION POR VOLUNTAD DE LAS PARTES: 0843 CANCELACION POR VOLUNTAD DE LAS PARTES LIBERACION PARCIAL DE HIPOTECA RESPECTO DE ESTE INMUEBLE

PERSONAS QUE INTERVIENEN EN EL ACTO (X-Titular de derecho real de dominio,I-Titular de dominio incompleto)

DE: BANCO DAVIVIENDA S.A.

NIT# 8600343137

A: FIDUCIARIA DAVIVIENDA S.A.COMO VOCERA Y ADMINISTRADORA DEL FIDEICOMISO INMOBILIARIO CAMPO VERDE VIP II NIT 830.053.700-6

X

ANOTACION: Nro 004 Fecha: 28-09-2017 Radicación: 2017-59890

Doc: ESCRITURA 5141 del 18-07-2017 NOTARIA SETENTA Y DOS de BOGOTA D. C. VALOR ACTO: \$

ESPECIFICACION: ACLARACION: 0901 ACLARACION A LA E.P. 2897 DE 09-05-2017 OTORGADA EN LA NOTARIA 72 DE BOGOTA D.C. EN CUANTO A ACLARAR EL PARAGRAFO SEGUNDO DE LA CLAUSULA TERCERA DEL REGLAMENTO DE PROPIEDAD HORIZONTAL.

PERSONAS QUE INTERVIENEN EN EL ACTO (X-Titular de derecho real de dominio,I-Titular de dominio incompleto)

A: FIDUCIARIA DAVIVIENDA S.A.COMO VOCERA Y ADMINISTRADORA DEL FIDEICOMISO INMOBILIARIO CAMPO VERDE VIP II NIT.830.053.700-6

X NIT. 8300537006

ANOTACION: Nro 005 Fecha: 28-09-2017 Radicación: 2017-59893

Doc: ESCRITURA 8121 del 22-09-2017 NOTARIA SETENTA Y DOS de BOGOTA D. C. VALOR ACTO: \$

ESPECIFICACION: ACLARACION: 0901 ACLARACION A LA E.P. 5141 DE FECHA 18-07-2017 NOTARIA 72 DE BOGOTA D.C. EN CUANTO A DETERMINAR LAS UNIDADES QUE CONFORMAN EL CONJUNTO RESIDENCIAL PARQUES DE BOGOTA ALISO PH.



OFICINA DE REGISTRO DE INSTRUMENTOS PUBLICOS DE BOGOTA ZONA SUR
CERTIFICADO DE TRADICION
MATRICULA INMOBILIARIA

Certificado generado con el Pin No: 230330832174676095

Nro Matrícula: 50S-40733735

Pagina 3 TURNO: 2023-134270

Impreso el 30 de Marzo de 2023 a las 02:30:17 PM

**"ESTE CERTIFICADO REFLEJA LA SITUACION JURIDICA DEL INMUEBLE
HASTA LA FECHA Y HORA DE SU EXPEDICION"**

No tiene validez sin la firma del registrador en la ultima página

PERSONAS QUE INTERVIENEN EN EL ACTO (X-Titular de derecho real de dominio,I-Titular de dominio incompleto)

A: FIDUCIARIA DAVIVIENDA S.A. COMO VOCERA Y ADMINISTRADORA DEL FIDEICOMISO INMOBILIARIO CAMPO VERDE VIP II

X NIT. 8300537006

ANOTACION: Nro 006 Fecha: 17-10-2017 Radicación: 2017-64615

Doc: ESCRITURA 8302 del 28-09-2017 NOTARIA SETENTA Y DOS de BOGOTA D. C.

VALOR ACTO: \$51,640,190

ESPECIFICACION: COMPRAVENTA: 0125 COMPRAVENTA VIPA

PERSONAS QUE INTERVIENEN EN EL ACTO (X-Titular de derecho real de dominio,I-Titular de dominio incompleto)

DE: FIDUCIARIA DAVIVIENDA S.A.,VOCERA DEL FIDEICOMISO INMOBILIARIO CAMPO VERDE VIP II

NIT 8300537006

A: BORBON PIRA MARISOL

CC# 1014232326 X

ANOTACION: Nro 007 Fecha: 17-10-2017 Radicación: 2017-64615

Doc: ESCRITURA 8302 del 28-09-2017 NOTARIA SETENTA Y DOS de BOGOTA D. C.

VALOR ACTO: \$

ESPECIFICACION: CONSTITUCION PATRIMONIO DE FAMILIA: 0315 CONSTITUCION PATRIMONIO DE FAMILIA

PERSONAS QUE INTERVIENEN EN EL ACTO (X-Titular de derecho real de dominio,I-Titular de dominio incompleto)

DE: BORBON PIRA MARISOL

CC# 1014232326 X

A: FAVOR SUYO, DE SU CONYUGE O COMPA/ERO PERMANENTE Y DE SUS HIJOS MENORES QUE TIENE O LOS QUE LLEGARE A TENER.

ANOTACION: Nro 008 Fecha: 17-10-2017 Radicación: 2017-64615

Doc: ESCRITURA 8302 del 28-09-2017 NOTARIA SETENTA Y DOS de BOGOTA D. C.

VALOR ACTO: \$

ESPECIFICACION: PROHIBICION DE TRANSFERENCIA "ART.21 LEY 1537 DE 2012 QUE MODIFICO EL ART.8 DE LA LEY 3 DE 1991: 0362 PROHIBICION DE TRANSFERENCIA "ART.21 LEY 1537 DE 2012 QUE MODIFICO EL ART.8 DE LA LEY 3 DE 1991

PERSONAS QUE INTERVIENEN EN EL ACTO (X-Titular de derecho real de dominio,I-Titular de dominio incompleto)

DE: SECRETARIA DEL HABITAT

DE: CAJA DE COMPENSACION FAMILIAR CAFAM

NIT# 8600135703

A: BORBON PIRA MARISOL

CC# 1014232326 X

ANOTACION: Nro 009 Fecha: 17-10-2017 Radicación: 2017-64615

Doc: ESCRITURA 8302 del 28-09-2017 NOTARIA SETENTA Y DOS de BOGOTA D. C.

VALOR ACTO: \$

ESPECIFICACION: DERECHO DE PREFERENCIA "ART.21 LEY 1537 DE 2012 QUE MODIFICO EL ART.8 DE LA LEY 3 DE 1991: 0369 DERECHO DE PREFERENCIA "ART.21 LEY 1537 DE 2012 QUE MODIFICO EL ART.8 DE LA LEY 3 DE 1991

PERSONAS QUE INTERVIENEN EN EL ACTO (X-Titular de derecho real de dominio,I-Titular de dominio incompleto)

DE: SECRETARIA DEL HABITAT

DE: CAJA DE COMPENSACION FAMILIAR CAFAM

NIT# 8600135703

A: BORBON PIRA MARISOL

CC# 1014232326 X



OFICINA DE REGISTRO DE INSTRUMENTOS PUBLICOS DE BOGOTA ZONA SUR

CERTIFICADO DE TRADICION

MATRICULA INMOBILIARIA

Certificado generado con el Pin No: 230330832174676095

Nro Matrícula: 50S-40733735

Pagina 4 TURNO: 2023-134270

Impreso el 30 de Marzo de 2023 a las 02:30:17 PM

"ESTE CERTIFICADO REFLEJA LA SITUACION JURIDICA DEL INMUEBLE HASTA LA FECHA Y HORA DE SU EXPEDICION"

No tiene validez sin la firma del registrador en la ultima página

ANOTACION: Nro 010 Fecha: 05-05-2022 Radicación: 2022-29418

Doc: CERTIFICADO 425 del 27-04-2022 NOTARIA SESENTA Y OCHO de BOGOTA D. C. VALOR ACTO: \$

Se cancela anotación No: 7

ESPECIFICACION: CANCELACION POR VOLUNTAD DE LAS PARTES: 0843 CANCELACION POR VOLUNTAD DE LAS PARTES PATRIMONIO DE FAMILIA

PERSONAS QUE INTERVIENEN EN EL ACTO (X-Titular de derecho real de dominio,I-Titular de dominio incompleto)

DE: BORBON PIRA MARISOL

CC# 1014232326 X

A: FAVOR SUYO DE SU CONYUGE Y/O COMPAÑERO PERMANENTE DE SUS HIJOS MENORES ACTUALES Y DE LOS QUE LLEGARE A TENER.

ANOTACION: Nro 011 Fecha: 23-09-2022 Radicación: 2022-61959

Doc: ESCRITURA 1808 del 02-07-2022 NOTARIA CINCUENTA Y OCHO de BOGOTA D. C. VALOR ACTO: \$

Se cancela anotación No: 8

ESPECIFICACION: CANCELACION POR VOLUNTAD DE LAS PARTES: 0843 CANCELACION POR VOLUNTAD DE LAS PARTES PROHIBICION DE TRANSFERENCIA

PERSONAS QUE INTERVIENEN EN EL ACTO (X-Titular de derecho real de dominio,I-Titular de dominio incompleto)

DE: SECRETARIA DISTRITAL DEL HABITAT

DE: CAJA DE COMPENSACION FAMILIAR CAFAM

NIT# 8600135703

A: BORBON PIRA MARISOL

CC# 1014232326 X

ANOTACION: Nro 012 Fecha: 23-09-2022 Radicación: 2022-61959

Doc: ESCRITURA 1808 del 02-07-2022 NOTARIA CINCUENTA Y OCHO de BOGOTA D. C. VALOR ACTO: \$

Se cancela anotación No: 9

ESPECIFICACION: CANCELACION POR VOLUNTAD DE LAS PARTES: 0843 CANCELACION POR VOLUNTAD DE LAS PARTES DERECHO DE PREFERENCIA

PERSONAS QUE INTERVIENEN EN EL ACTO (X-Titular de derecho real de dominio,I-Titular de dominio incompleto)

DE: SECRETARIA DISTRITAL DEL HABITAT

DE: CAJA DE COMPENSACION FAMILIAR CAFAM

NIT# 8600135703

A: BORBON PIRA MARISOL

CC# 1014232326 X

NRO TOTAL DE ANOTACIONES: *12*

SALVEDADES: (Información Anterior o Corregida)

Anotación Nro: 0

Nro corrección: 1

Radificación:

Fecha: 02-02-2019

SE ACTUALIZA NOMENCLATURA Y/O CHIP, CON LOS SUMINISTRADOS POR LA U.A.E.C.D., RES. 2018-39729 PROFERIDA POR ESA ENTIDAD, RES. NO. 5386 DE 14/08/2007 EXPEDIDA POR LA S.N.R.



OFICINA DE REGISTRO DE INSTRUMENTOS PUBLICOS DE BOGOTA ZONA SUR
CERTIFICADO DE TRADICION
MATRICULA INMOBILIARIA

Certificado generado con el Pin No: 230330832174676095

Nro Matrícula: 50S-40733735

Pagina 5 TURNO: 2023-134270

Impreso el 30 de Marzo de 2023 a las 02:30:17 PM

**"ESTE CERTIFICADO REFLEJA LA SITUACION JURIDICA DEL INMUEBLE
HASTA LA FECHA Y HORA DE SU EXPEDICION"**

No tiene validez sin la firma del registrador en la ultima página

=====

FIN DE ESTE DOCUMENTO

El interesado debe comunicar al registrador cualquier falla o error en el registro de los documentos

USUARIO: Realtech

TURNO: 2023-134270

FECHA: 30-03-2023

EXPEDIDO EN: BOGOTA

SUPERINTENDENCIA DE NOTARIADO Y REGISTRO DE LA FE PUBLICA OFICINA DE REGISTRO DE INSTRUMENTOS PUBLICOS DE BOGOTA ZONA SUR

El Registrador: LUIS ORLANDO GARCIA RAMIREZ

SUPERINTENDENCIA DE NOTARIADO Y REGISTRO DE LA FE PUBLICA OFICINA DE REGISTRO DE INSTRUMENTOS PUBLICOS DE BOGOTA ZONA SUR



**SUPERINTENDENCIA
DE NOTARIADO
& REGISTRO**
La guarda de la fe pública